


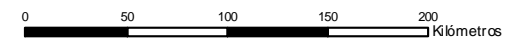
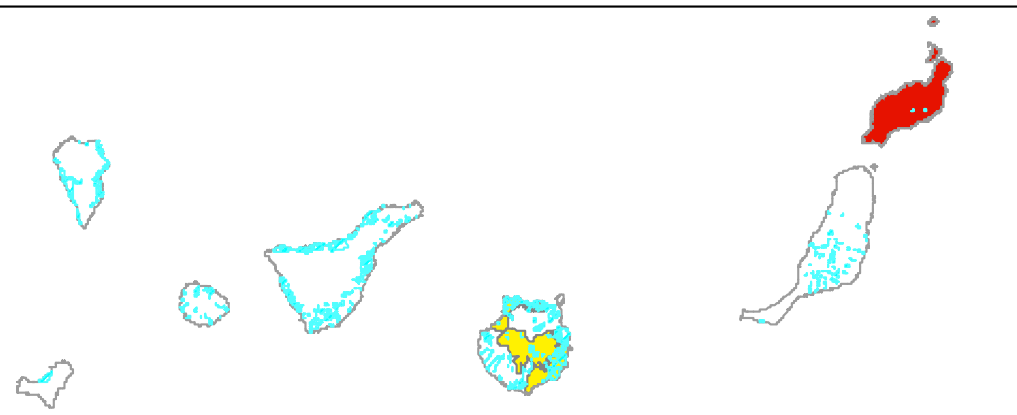
**Leyenda**

- Límite de Cuenca Hidrográfica
- Límite de Comunidades Autónomas
- ▨ Regadíos en ejecución
- ▨ Regadíos en explotación

Áreas de riego. Sup. regada con aguas desaladas

- < 5%
- 5% - 10%
- 10% - 50%
- > 50%

Fuente: MAPA, 2001 Plan Nacional de Regadíos Horizonte 2008



# PROGRAMA DE VIGILANCIA AMBIENTAL

Superficie regada con aguas desaladas

Mapa: 24

Noviembre 2001