




CAMINO NATURAL DEL SOMONTANO



vive!

Somontano
guara





Camino Natural del Somontano

A hiker wearing a tan cap and a dark backpack is seen from behind, looking at a wide, multi-tiered waterfall. The waterfall flows over a rocky ledge into a pool of water. The background shows a lush, green forested hillside under a clear sky.

TRAZADO ACTUAL
50 KMS
ALQUÉZAR-BIERGE

Camino Natural

Etapa 1

Alquézar – Asque – Colungo – Alquézar

Ruta circular


Inicio. Alquézar

KM. 16,9

Duración. 6 horas

Desnivel. 750 m

MIDE: 2-2-2-3



Villa medieval de Alquézar, ermita de San Gregorio, vistas sobre el barranco del Vero, Puente de Villacantal, localidad de Asque, Puente del Diablo, Colungo y Puente Fuendebaños.

Etapa 2

Alquézar – Las Almunias de Rodellar

Ruta lineal y senderista


Inicio. Alquézar

KM. 22

Duración. 8 horas

Desnivel: 950 m

MIDE: 2-2-2-4



Localidad de Radiquero, ermita de la Virgen de la Viña, barranco de Cautiecho y Puente de las Brujas, el Tranco de las Olas y Las Almunias de Rodellar

Etapa 3

Las Almunias de Rodellar – Salto de Bierge

Ruta lineal y senderista


Inicio. Las Almunias

KM. 18,5

Duración. 6 horas

Desnivel. 700 m

MIDE. 2-2-3-4



Pasaderas de Pedruel, Peña Falconera o Huevo de Morrano, surgencias de La Tamara y el Puntillo, Salto de Bierge y Bierge

SERVICIOS TURÍSTICOS

78 alojamientos
1723 plazas
Campings, hoteles,
casas rurales, albergues


·
Servicios de guías de turismo
activo, taxis, restaurantes,
servicios médicos...



A photograph of two women hikers in a natural, rocky landscape. The woman on the left is wearing a bright orange long-sleeved shirt and a blue backpack. The woman on the right is wearing a light-colored jacket and dark pants, with sunglasses on her head. They are both smiling and looking at each other. The woman on the right is holding a green water bottle, which the woman on the left is reaching for. The background shows a stone wall and trees under a clear sky.

Unión en Bierge con el Camino
Natural de la Hoya de Huesca

CN Hoya de
Huesca
132 km
8 etapas




CN Somontano
50 km
3 etapas




Proyecto ampliación

Alquézar




Barbastro

Barbastro



Monzón

Alquézar




Barbastro

Promotor
Comarca de Somontano
de Barbastro



Alquézar



Barbastro

En redacción el proyecto ejecutivo que será presentado al Ministerio de Agricultura, Pesca y Alimentación en primavera





Alquézar-Barbastro

Ruta lineal, senderista y parcialmente ciclista

Inicio. Alquézar


KM. 27.8

Duración. 8 horas

Desnivel +. 366 m

Desnivel -. 684 m

MIDE. 1-2-2-4




Alquézar, puente de l'Albarda, Buera, Huerta de Vero, Pozán de Vero, Salto de Pozán, Camino Ras Vals, Castellazuelo y Barbastro



Promotores
Ayuntamientos de
Barbastro, Castejón del
Puente y Monzón

Barbastro



Monzón



Barbastro-Monzón

Ruta lineal, senderista y ciclista

Inicio. Barbastro


KM. 22.8

Duración. 6 horas

Desnivel +. 50 m

Desnivel -. 82 m

MIDE. 1-1-2-3



Barbastro-Castejón del Puente-
Selgua-Monzón

GRACIAS



vive!

Somontano
guara