

DATOS DE LAS INDICACIONES GEOGRÁFICAS PROTEGIDAS (IGPs) DE VINOS

- VINOS DE LA TIERRA -

CAMPAÑA 2013/2014



Madrid, 2015



Aviso Legal: los contenidos de esta publicación podrán ser reutilizados, citando la fuente y la fecha, en su caso, de la última actualización.

Fuente:

Órganos de Control de las IGP y Comunidades Autónomas ^(*)

() Como podrá comprobarse en diversos puntos del informe, no se ha recibido información de algunas de las CCAA e indicaciones geográficas.*

Elaboración:

Subdirección General de Calidad Diferenciada y Agricultura Ecológica



MINISTERIO DE AGRICULTURA, ALIMENTACIÓN Y MEDIO AMBIENTE

Edita:

© Ministerio de Agricultura, Alimentación y Medio Ambiente
Secretaría General Técnica
Centro de Publicaciones

Catálogo de Publicaciones de la Administración General del Estado:
<http://publicacionesoficiales.boe.es/>

NIPO: 280-15-118-7

ÍNDICE

ÍNDICE.....	3
LOCALIZACIÓN GEOGRÁFICA.....	1
PRESENTACIÓN DE DATOS.....	4
1. Datos más relevantes de la campaña 2013/14	5
CAMPAÑA VITIVINÍCOLA 2013/2014.....	8
1. Superficie apta y número de viticultores.....	9
2. Bodegas	11
3. Producción obtenida	13
4. Comercio total	15
5. Comercio total por tipos de vino	17
6. Comercio interior por tipos de vino.....	19
7. Comercio exterior por tipos de vino	21
8. Comercio exterior con países de la Unión Europea	23
9. Comercio exterior con países terceros	24
10. Valor económico (€)	25

LOCALIZACIÓN GEOGRÁFICA

ANDALUCÍA	IGP	Altiplano de Sierra Nevada
	IGP	Bailén
	IGP	Cádiz
	IGP	Córdoba
	IGP	Cumbres del Guadalfeo
	IGP	Desierto de Almería
	IGP	Laderas del Genil
	IGP	Laujar-Alpujarra
	IGP	Los Palacios
	IGP	Norte de Almería
	IGP	Ribera del Andarax
	IGP	Sierra Norte de Sevilla
	IGP	Sierra Sur de Jaén
	IGP	Sierras de las Estancias y los Filabres
	IGP	Torreperogil
IGP	Villaviciosa de Córdoba	

ARAGÓN	IGP	Bajo Aragón
	IGP	Ribera del Gállego-Cinco Villas
	IGP	Ribera del Jiloca
	IGP	Valdejalón
	IGP	Valle del Cinca

CANTABRIA	IGP	Costa de Cantabria
	IGP	Liébana

CASTILLA- LA MANCHA	IGP	Castilla
--------------------------------	-----	-----------------

CASTILLA Y LEÓN	IGP	Castilla y León
EXTREMADURA	IGP	Extremadura
GALICIA	IGP	Barbanza e Iria
	IGP	Betanzos
	IGP	Val do Miño-Ourense
ILLES BALEARS	IGP	Formentera
	IGP	Ibiza
	IGP	Illes Balears
	IGP	Isla de Menorca
	IGP	Mallorca
	IGP	Serra de Tramuntana-Costa Nord
LA RIOJA	IGP	Valles de Sadacia
MURCIA	IGP	Campo de Cartagena
	IGP	Murcia
NAVARRA	IGP	3 Riberas
VALENCIA	IGP	Castelló
SUPRA - AUTONÓMICAS	IGP	Ribera del Queiles*

*Comprende territorios de Aragón y Navarra

PRESENTACIÓN DE DATOS

1. Datos más relevantes de la campaña 2013/14

En este documento se presentan los **datos estadísticos de la campaña 2013/2014** correspondientes a los vinos con Indicación Geográfica Protegida - Vinos de la Tierra- conforme a la información suministrada por las Comunidades Autónomas (*).

En la campaña 2013/2014 el número de IGPs ha sido de cuarenta y una.

En relación a los datos correspondientes a la campaña 2013/2014 (1 de agosto de 2013 a 31 de julio de 2014) cabe reseñar:

- **Bodegas:** El número de bodegas implicadas alcanza la cifra total de 680, siendo 622 embotelladoras y 58 no embotelladoras. La IGP *Castilla* es la que cuenta con más bodegas, con 209, le sigue *Castilla y León y Extremadura*, con 173 y 91 respectivamente.
- **Comercialización total de las IGPs:** La comercialización total de la campaña ha sido de 1.712.239 hl, siendo las IGPs de *Castilla* (1.128.058 hl), *Extremadura* (277.510 hl), y *Castilla y León* (138.163 hl) las que más volumen han comercializado correspondiendo un 65,9%, un 16,2% y un 8,1% respectivamente del total. El comercio interior (65%) representa las dos terceras partes del volumen de vino total comercializado.
 - **Comercialización total por tipos de vino:** Predomina el vino tinto (65,89%), seguido del vino blanco (28,06%). En tercer lugar se sitúa el vino rosado (5,88%). El resto de vinos representa un 0,17%, siendo el de aguja el que mayor comercialización tiene, con 2.436 hl.
 - **Comercio interior por tipos de vino:** El vino tinto representa el 65,63% del volumen del comercio interior, seguido del vino blanco con el 28,30%. El vino rosado representa el 5,85%.
 - **Comercio exterior por tipos de vino:** Destaca el vino tinto (66,37%), seguido del vino blanco (27,62%) y en tercer lugar se sitúa el vino rosado (5,95%).
- **Comercialización exterior por zonas económicas:** La Unión Europea constituye el destino principal del comercio exterior, con el 69,18%, situándose a continuación “Europa no Unión Europea” (9,16%). EEUU representa el 5,62% de la comercialización total.

(*) Como podrá comprobarse en diversos puntos del informe, no se ha recibido información de algunas de las CCAA e indicaciones geográficas.

- **Comercialización exterior por países:** Dentro de la Unión Europea Alemania (21,04%), Francia (12,63%) y Reino Unido (7,06%) son los principales destinos. En “Europa no Unión Europea”, Rusia representa el 4,74% sobre el total comercializado y, junto con EEUU (5,62%) y China (4,06%), representan los principales destinos dentro de los países terceros.

El resumen de la información más relevante recibida se expone a continuación:

1. Volumen de la comercialización total por tipos de vino		
Vino tinto	1.116.769 hl	65,89%
Vino blanco	475.633 hl	28,06%
Vino rosado	99.727 hl	5,88%
Vino de licor	247 hl	0,02%
Vino espumoso	104 hl	0,01%
Vino de aguja	2.436 hl	0,14%
Vino de uva sobremadura	16 hl	0,00%
Comercialización total (*)	1.712.239 hl	

2. Volumen de la comercialización interior por tipos de vino		
Vino tinto	724.204 hl	65,63%
Vino blanco	312.241 hl	28,30%
Vino rosado	64.538 hl	5,85%
Vino de licor	247 hl	0,02%
Vino espumoso	103 hl	0,01%
Vino de aguja	2.077 hl	0,19%
Vino de uva sobremadura	3 hl	0,00%
Comercialización interior (*)	1.116.840 hl (65% comercio total)	

(*) Nota: Los totales pueden no coincidir con la suma de los distintos tipos de vino debido a que las IGPs de la Comunidad Autónoma de Illes Balears solamente facilitan el dato total de la comercialización y no el desglose por tipos de vino.

3. Volumen de la comercialización exterior por tipos de vino		
Vino tinto	392.565 hl	66,37%
Vino blanco	163.392 hl	27,62%
Vino rosado	35.189 hl	5,95%
Vino de licor	0 hl	0,00%
Vino espumoso	1 hl	0,00%
Vino de aguja	359 hl	0,06%
Vino de uva sobremadura	13 hl	0,00%
Comercialización exterior (*)	595.399 hl (35% del total)	

(*) Nota: Los totales pueden no coincidir con la suma de los distintos tipos de vino debido a que las IGPs de la Comunidad Autónoma de Illes Balears solamente facilitan el dato total de la comercialización y no el desglose por tipos de vino.

4. Volumen de la comercialización exterior - Zonas Económicas ⁽¹⁾		
Unión Europea	411.891 hl	69,18%
Europa no U.E.	54.550 hl	9,16%
EEUU	33.441 hl	5,62%
Resto	95.476 hl	16,04%

5. Volumen de la comercialización exterior por países ⁽¹⁾		
Alemania	127.427 hl	21,40%
Francia	75.195 hl	12,63%
Reino Unido	42.043 hl	7,06%
Suecia	39.156 hl	6,58%
Polonia	35.678 hl	5,99%
EEUU	33.441 hl	5,62%
Rusia	28.246 hl	4,74%
Holanda	25.956 hl	4,36%
China	24.180 hl	4,06%
Resto de países	164.036 hl	27,55%

(1) Nota: La suma de las diferentes zonas económicas y/o países, no coincide con la comercialización total exterior debido a que la IGP Isla de Menorca no ha especificado a qué países ha exportado su comercialización exterior (41 hl).

CAMPAÑA VITIVINÍCOLA 2013/2014

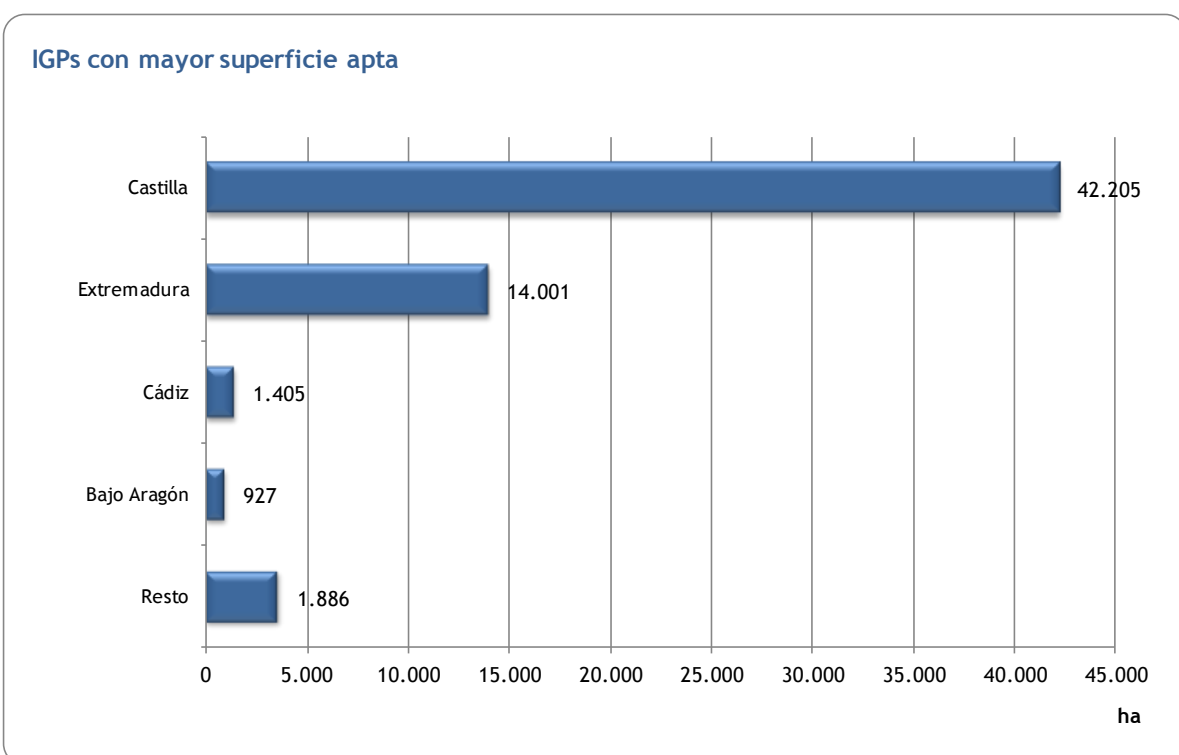
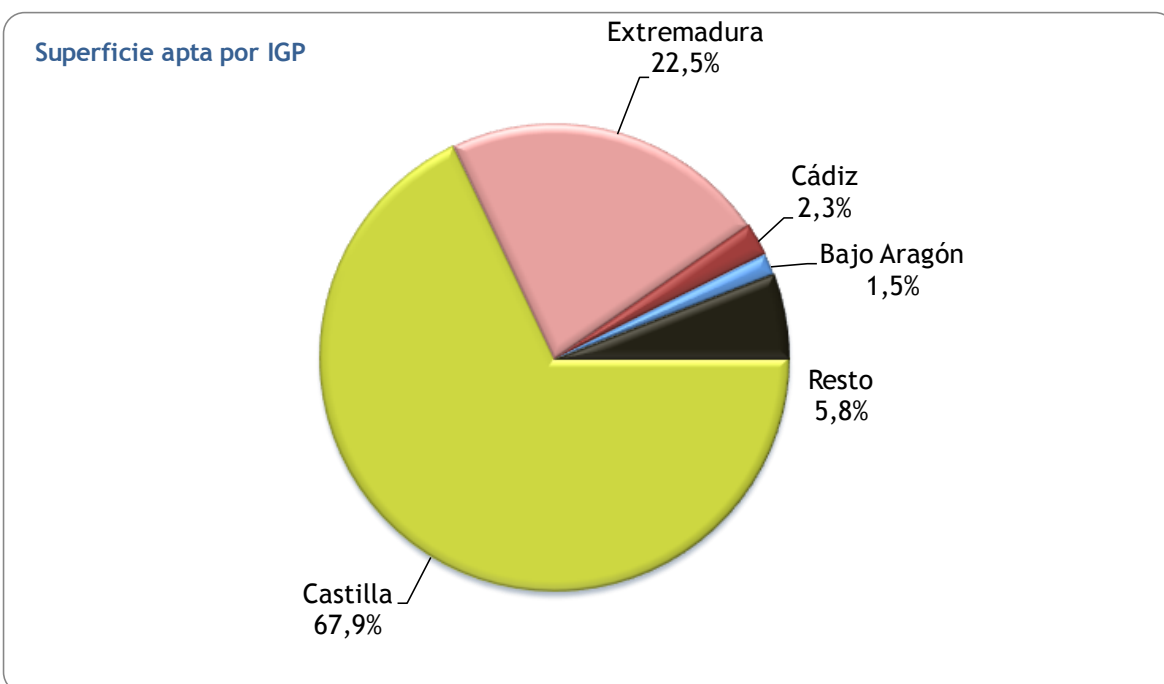
1. Superficie apta y número de viticultores

IGPs	Superficie apta al final de campaña (ha)	Número de viticultores
Altiplano de Sierra Nevada	107	15
Bailén	46	60
Bajo Aragón ⁽³⁾	927	-
Barbanza e Iria	8	13
Betanzos	10	17
Cádiz	1.405	645
Campo de Cartagena ⁽¹⁾	-	-
Castelló	226	100
Castilla	42.205	3.958
Castilla y León ⁽²⁾	-	-
Córdoba	143	-
Costa de Cantabria	44	14
Cumbres del Guadalfeo	65	9
Desierto de Almería	12	1
Extremadura	14.001	2.686
Formentera	18	3
Ibiza	52	15
Illes Balears	2	2
Isla de Menorca	29	7
Laderas del Genil	69	18
Laujar-Alpujarra	291	69
Liébana	13	37
Los Palacios	2	1
Mallorca	629	216
Murcia	382	31
Norte de Almería ⁽¹⁾	-	-
Ribera del Andarax	34	4
Ribera del Gállego-Cinco Villas ⁽³⁾	132	-
Ribera del Jiloca ⁽³⁾	342	-
Ribera del Queiles	82	3
Serra de Tramuntana-Costa Nord	3	3
Sierra Norte de Sevilla	15	2
Sierra Sur de Jaén	21	16
Sierras de las Estancias y los Filabres	24	5
Torreperogil	69	125
Tres Riberas	5	5
Valdejalón ⁽³⁾	112	-
Valle del Cinca ⁽³⁾	464	-
Val do Miño-Ourense	6	9
Valles de Sadacia	129	9
Villaviciosa de Córdoba ⁽¹⁾	-	-

(1) Sin actividad en la campaña.

(2) Sin datos de la Comunidad Autónoma de Castilla y León.

(3) Sin datos de la Comunidad Autónoma de Aragón.



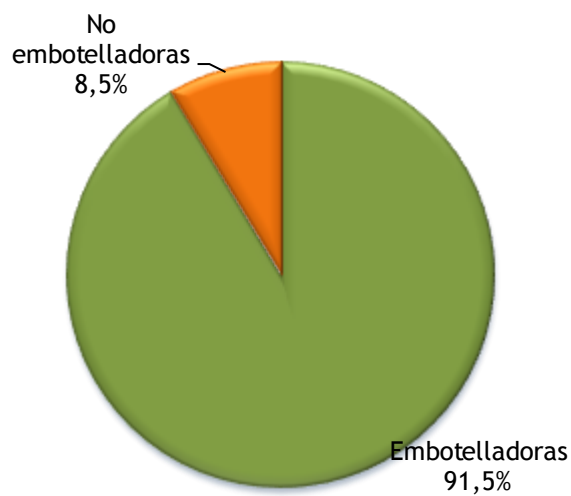
Nota: El tratamiento de los datos se ha realizado sobre la información recibida.

2. Bodegas

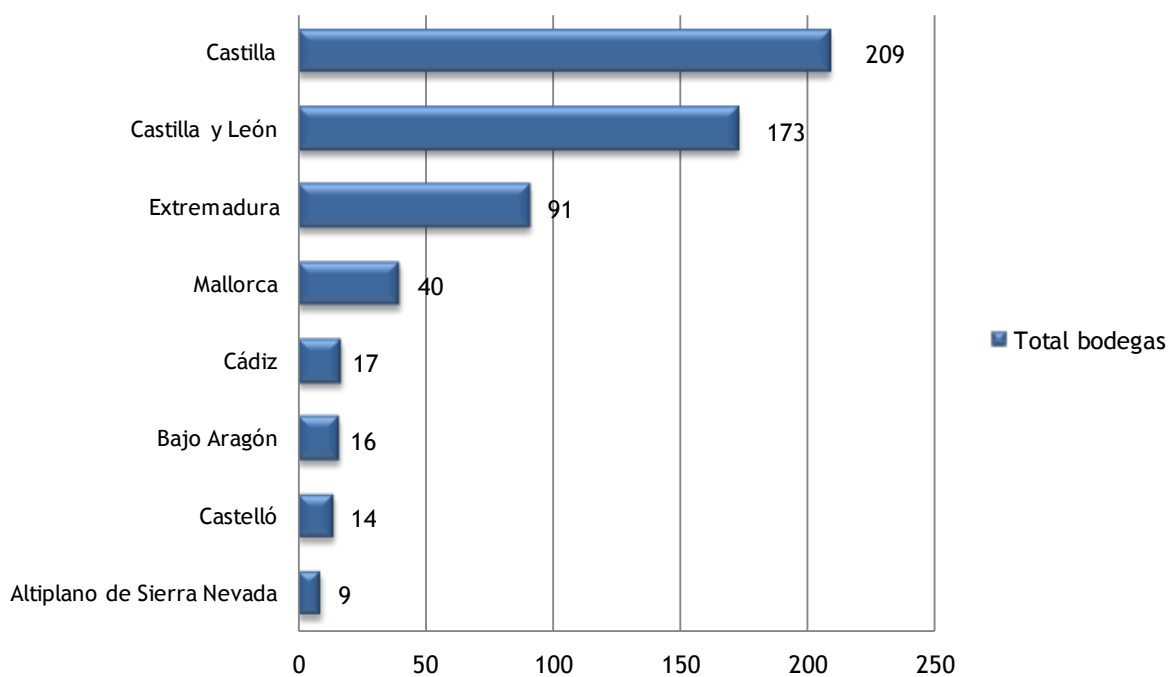
IGPs	BODEGAS		
	No embotelladoras	Embotelladoras	TOTAL
Altiplano de Sierra Nevada	0	9	9
Bailén	1	0	1
Bajo Aragón	3	13	16
Barbanza e Iria	0	4	4
Betanzos	0	6	6
Cádiz	1	16	17
Campo de Cartagena ⁽¹⁾	-	-	-
Castelló	9	5	14
Castilla	20	189	209
Castilla y León	7	166	173
Córdoba	0	7	7
Costa de Cantabria	0	8	8
Cumbres del Guadalfeo	0	6	6
Desierto de Almería	0	1	1
Extremadura	12	79	91
Formentera	0	2	2
Ibiza	0	5	5
Illes Balears	0	2	2
Isla de Menorca	0	8	8
Laderas del Genil	1	3	4
Laujar-Alpujarra	0	6	6
Liébana	0	3	3
Los Palacios	0	1	1
Mallorca	0	40	40
Murcia	0	2	2
Norte de Almería ⁽¹⁾	-	-	-
Ribera del Andarax	0	3	3
Ribera del Gállego-Cinco Villas	0	5	5
Ribera del Jiloca	1	2	3
Ribera del Queiles	1	2	3
Serra de Tramuntana-Costa Nord	0	3	3
Sierra Norte de Sevilla	0	2	2
Sierra Sur de Jaén	0	2	2
Sierras de las Estancias y los Filabres	0	3	3
Torreperogil	0	1	1
Tres Riberas	0	6	6
Valdejalón	2	2	4
Valle del Cinca	0	3	3
Val do Miño-Ourense	0	5	5
Valles de Sadacia	0	2	2
Villaviciosa de Córdoba ⁽¹⁾	-	-	-
TOTAL DE LOS DATOS RECIBIDOS	58	622	680

(1) Sin actividad en la campaña.

Bodegas embotelladoras y no embotelladoras



IGPs con mayor número de bodegas



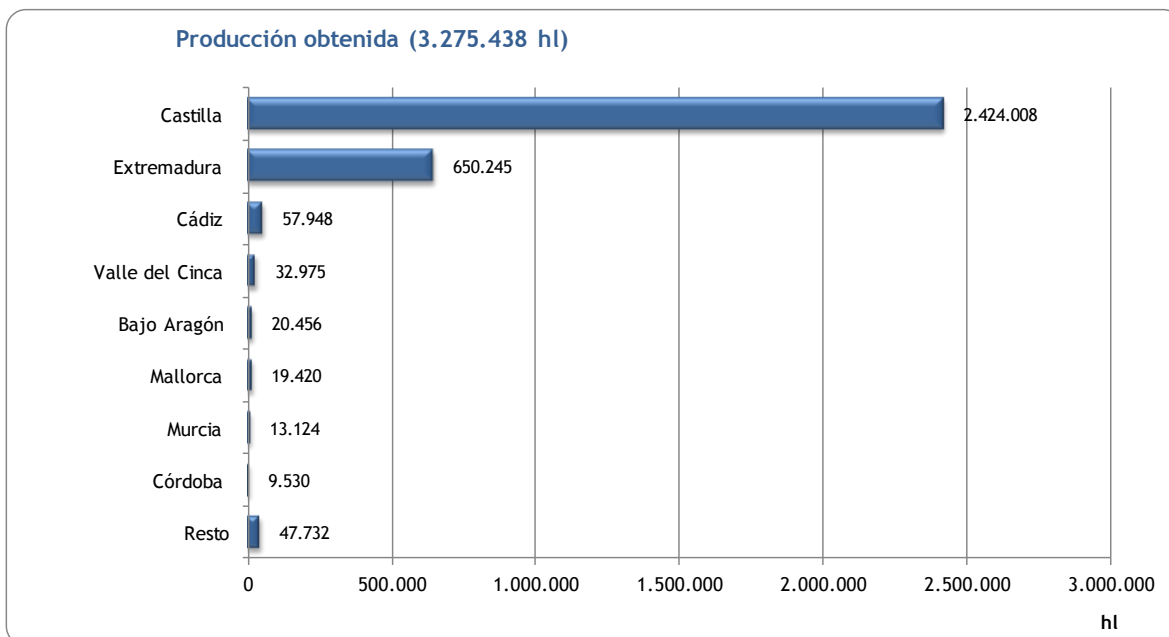
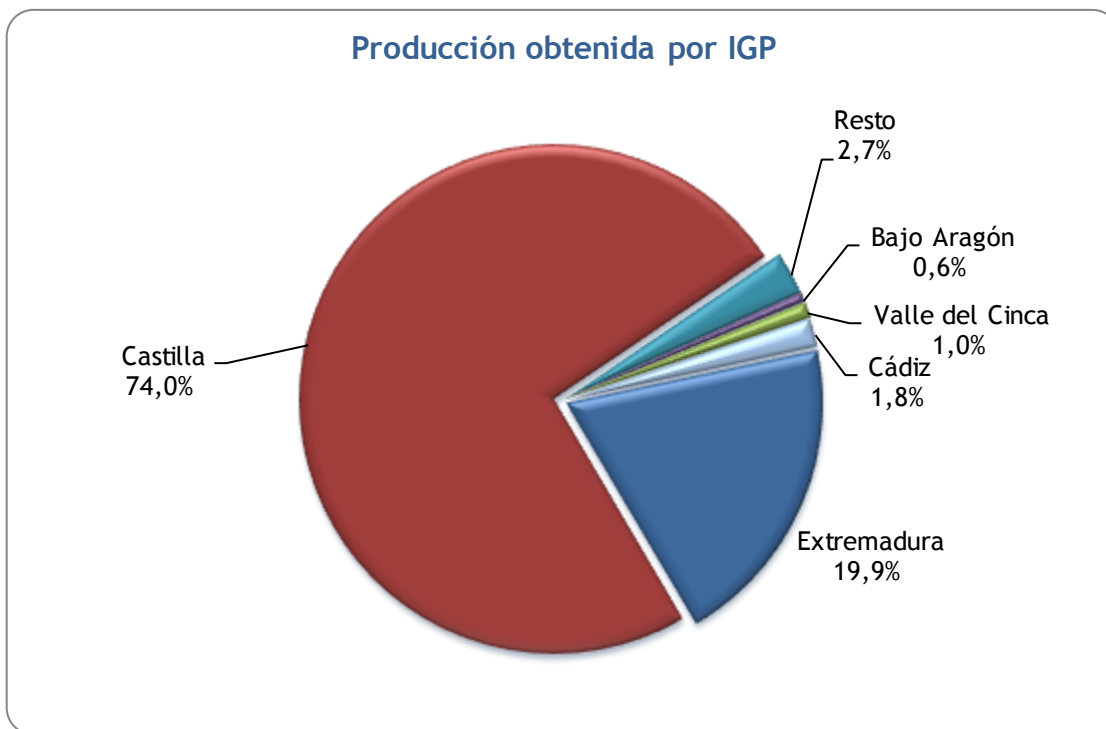
Nota: El tratamiento de los datos se ha realizado sobre la información recibida.

3. Producción obtenida

IGPs	Producción obtenida (hl)
Altiplano de Sierra Nevada	2.197
Bailén	1.632
Bajo Aragón	20.456
Barbanza e Iria	326
Betanzos	393
Cádiz	57.948
Campo de Cartagena ⁽¹⁾	-
Castelló	4.562
Castilla	2.424.008
Castilla y León ⁽²⁾	-
Córdoba	9.530
Costa de Cantabria	483
Cumbres del Guadalfeo	1.536
Desierto de Almería ⁽²⁾	-
Extremadura	650.245
Formentera	192
Ibiza	1.733
Illes Balears	93
Isla de Menorca	914
Laderas del Genil	1.354
Laujar-Alpujarra	7.973
Liébana	445
Los Palacios	30
Mallorca	19.420
Murcia	13.124
Norte de Almería ⁽¹⁾	-
Ribera de Andarax	594
Ribera del Gállego-Cinco Villas	3.299
Ribera del Jiloca	4.331
Ribera del Queiles	4.132
Serra de Tramuntana-Costa Nord	132
Sierra Norte de Sevilla	784
Sierra Sur de Jaén	540
Sierras de las Estancias y los Filabres	322
Torreperogil	1.998
Tres Riberas	190
Valdejalón	3.980
Valle del Cinca	32.975
Val do Miño-Ourense	308
Valles de Sadacia	3.259
Villaviciosa de Córdoba ⁽¹⁾	-
TOTAL DE LOS DATOS RECIBIDOS	3.275.438

(1) Sin actividad en la campaña.

(2) No se han recibido datos de las respectivas Comunidades Autónomas.



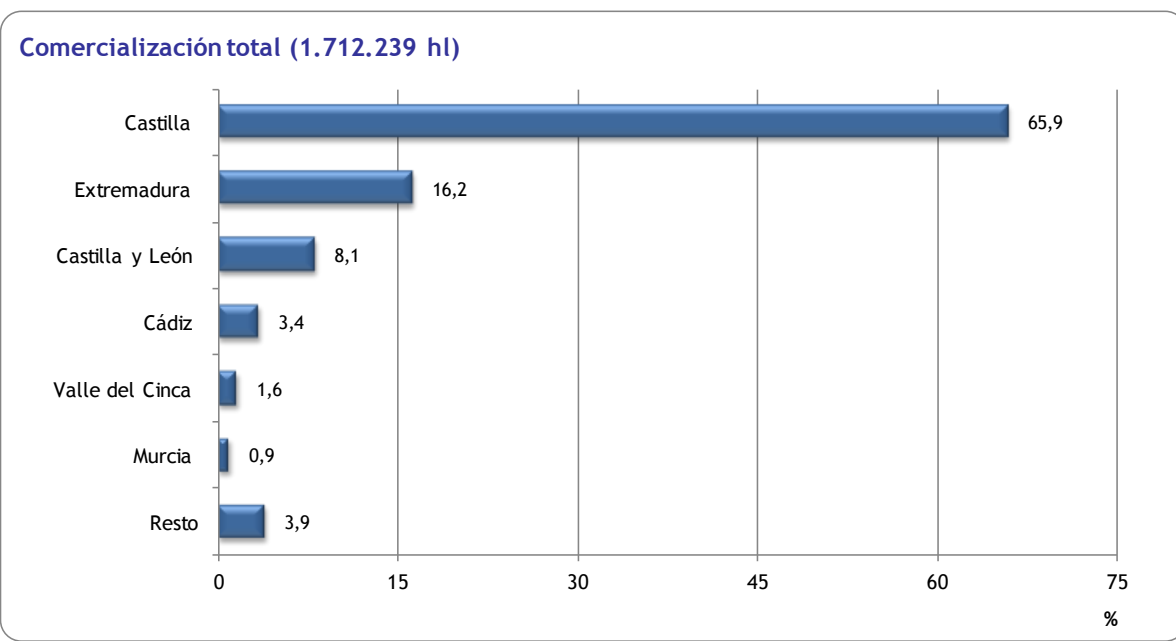
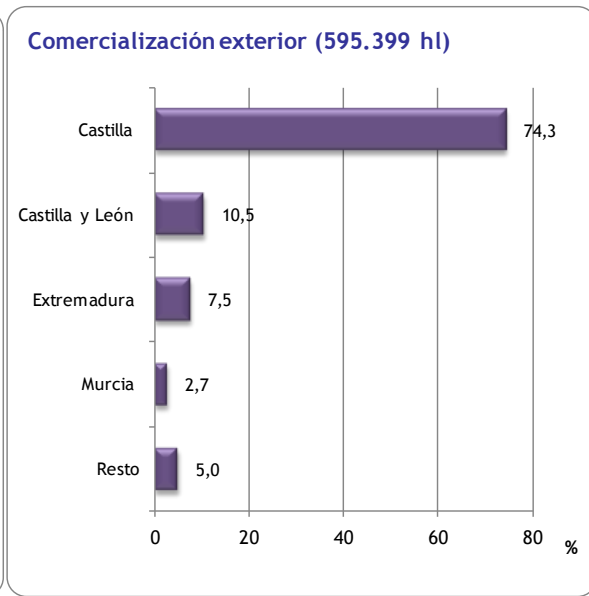
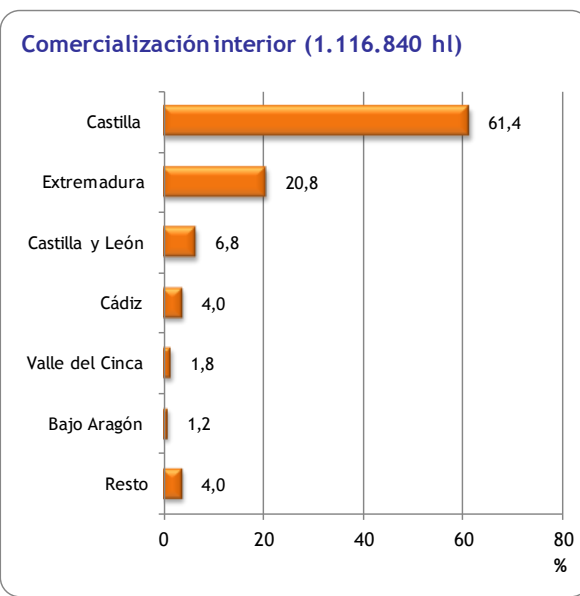
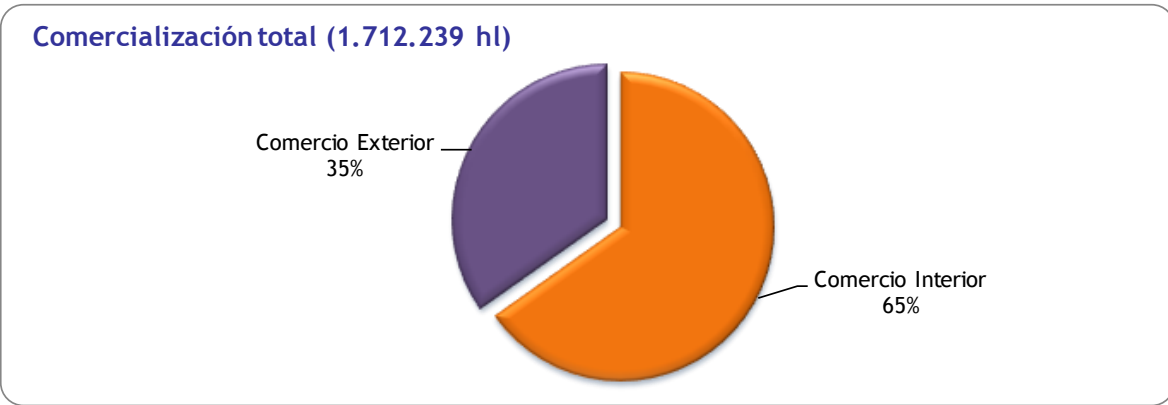
Nota: El tratamiento de los datos se ha realizado sobre la información recibida.

4. Comercio total

IGPs	COMERCIALIZACIÓN INTERIOR		COMERCIALIZACIÓN EXTERIOR		COMERCIALIZACIÓN TOTAL (hl)
	hl	% s/total	hl	% s/total	
Altiplano de Sierra Nevada	1.097	97	29	2,6	1.126
Bailén	1.784	100	0	0	1.784
Bajo Aragón	12.982	98	295	2	13.277
Barbanza e Iria	138	100	0	0	138
Betanzos	167	100	0	0	167
Cádiz	45.049	77	13.248	23	58.297
Campo de Cartagena ⁽¹⁾	-	-	-	-	-
Castelló	4.649	89	555	11	5.204
Castilla	685.612	61	442.446	39	1.128.058
Castilla y León	75.819	55	62.344	45	138.163
Córdoba	1.535	91	146	8,7	1.681
Costa de Cantabria	285	100	0	0	285
Cumbres del Guadalfeo	1.235	95	63	5	1.298
Desierto de Almería ⁽²⁾	-	-	-	-	-
Extremadura	232.580	84	44.930	16	277.510
Formentera	116	100	0	0	116
Ibiza	895	80	225	20	1.120
Illes Balears	200	61	126	39	326
Isla de Menorca	892	96	41	4	933
Laderas del Genil	1.093	97	35	3	1.128
Laujar-Alpujarra	5.111	100	9	0	5.120
Liébana	425	100	0	0	425
Los Palacios	18	100	0	0	18
Mallorca	11.189	76	3.486	24	14.675
Murcia	199	1	16.038	99	16.237
Norte de Almería ⁽¹⁾	-	-	-	-	-
Ribera del Andarax	242	67	117	33	359
Ribera del Gállego-Cinco Villas	2.380	91	224	9	2.604
Ribera del Jiloca	3.052	89	371	11	3.423
Ribera del Queiles	1.214	90	138	10	1.352
Serra de Tramuntana-Costa Nord	135	99	2	1	137
Sierra Norte de Sevilla	395	86	64	14	459
Sierra Sur de Jaén	551	100	0	0	551
Sierras de las Estancias y los Filabres	358	97	11	3	369
Torreperogil	283	100	0	0	283
Tres Riberas	1.412	33	2.831	67	4.243
Valdejalón	2.708	93	200	7	2.908
Valle del Cinca	20.197	74	7.098	26	27.295
Val do Miño-Ourense	8	100	0	0	8
Valles de Sadacia	835	72	327	28	1.162
Villaviciosa de Córdoba ⁽¹⁾	-	-	-	-	-
TOTAL	1.116.840	65	595.399	35	1.712.239

(1) Sin actividad en la campaña.

(2) No se han recibido datos de la Comunidad Autónoma.



Nota: El tratamiento de los datos se ha realizado sobre la información recibida.

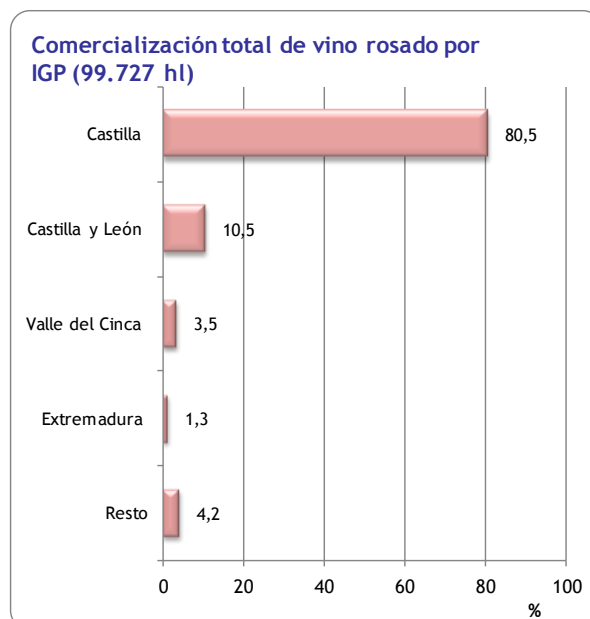
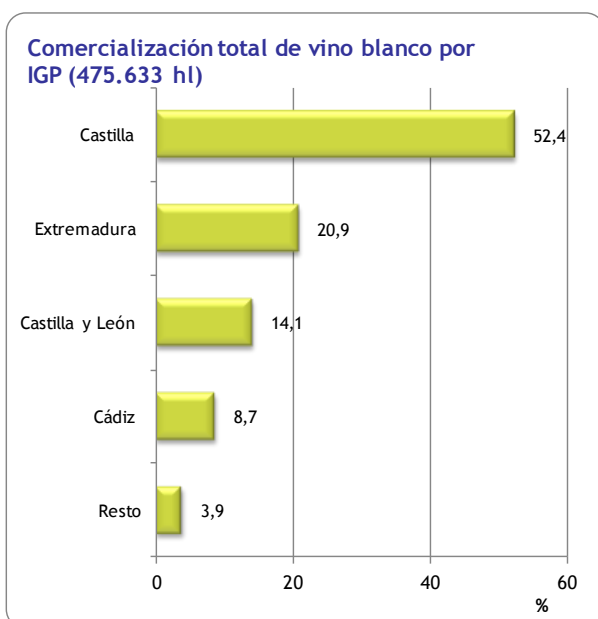
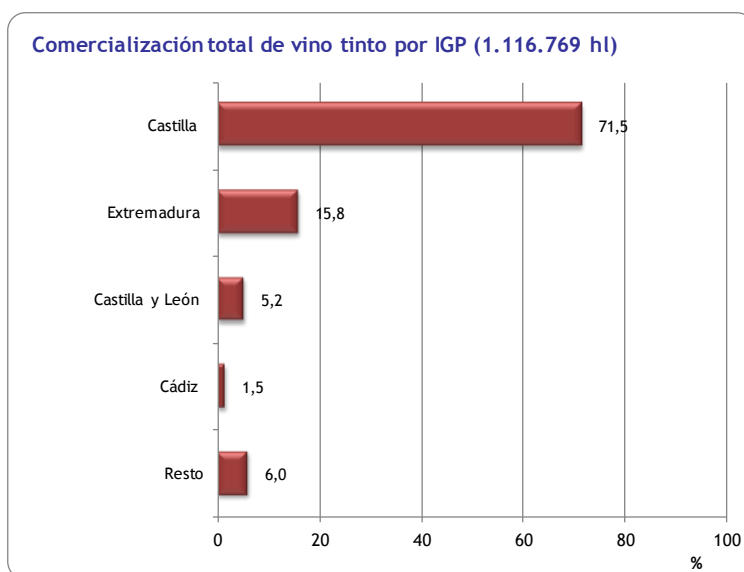
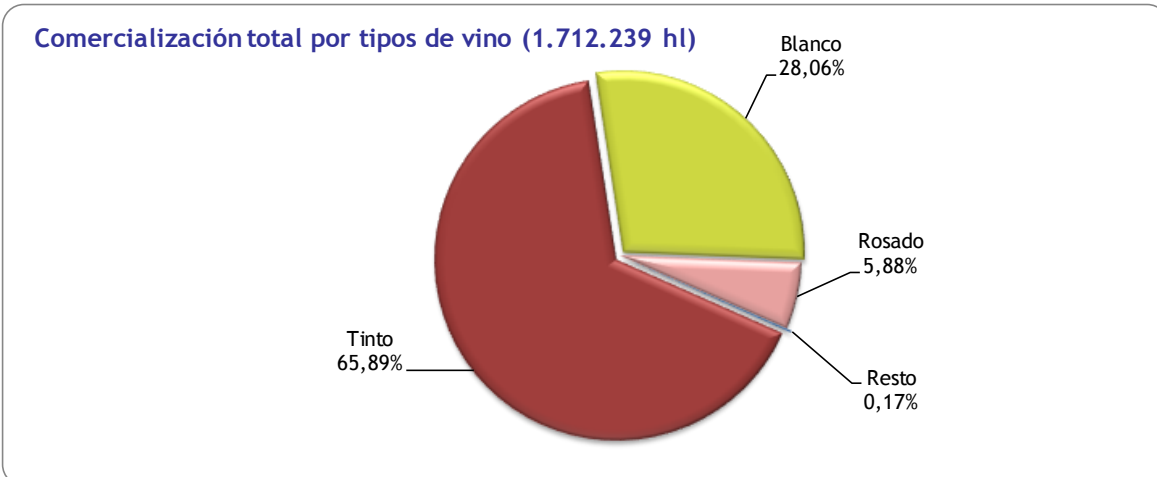
5. Comercio total por tipos de vino

IGPs	COMERCIO TOTAL POR TIPOS DE VINO (hl)							TOTAL (hl)
	Blanco	Rosado	Tinto	De licor	Espumoso	De aguja	De uva sobremadura	
Altiplano de Sierra Nevada	15	102	1.009	0	0	0	0	1.126
Bailén	1.061	0	723	0	0	0	0	1.784
Bajo Aragón	1.608	1.131	10.503	35	0	0	0	13.277
Barbanza e Iria	131	0	7	0	0	0	0	138
Betanzos	64	0	103	0	0	0	0	167
Cádiz	41.315	111	16.871	0	0	0	0	58.297
Campo de Cartagena ⁽¹⁾	-	-	-	-	-	-	-	-
Castelló	589	558	4.057	0	0	0	0	5.204
Castilla	249.392	80.260	798.069	192	45	100	0	1.128.058
Castilla y León	67.197	10.512	58.175	0	59	2.204	16	138.163
Córdoba	0	116	1.565	0	0	0	0	1.681
Costa de Cantabria	285	0	0	0	0	0	0	285
Cumbres del Guadalfeo	130	322	846	0	0	0	0	1.298
Desierto de Almería ⁽²⁾	-	-	-	-	-	-	-	-
Extremadura	99.260	1.288	176.830	0	0	132	0	277.510
Formentera ⁽³⁾	?	?	?	0	0	0	0	116
Ibiza ⁽³⁾	?	?	?	0	0	0	0	1.120
Illes Balears ⁽³⁾	?	?	?	0	0	0	0	326
Isla de Menorca ⁽³⁾	?	?	?	0	0	0	0	933
Laderas del Genil	277	0	851	0	0	0	0	1.128
Laujar-Alpujarra	1.371	585	3.164	0	0	0	0	5.120
Liébana	0	0	425	0	0	0	0	425
Los Palacios	18	0	0	0	0	0	0	18
Mallorca ⁽³⁾	?	?	?	0	0	0	0	14.675
Murcia	241	0	15.996	0	0	0	0	16.237
Norte de Almería ⁽¹⁾	-	-	-	-	-	-	-	-
Ribera del Andarax	2	67	290	0	0	0	0	359
Ribera del Gállego-Cinco Villas	42	157	2.405	0	0	0	0	2.604
Ribera del Jiloca	912	0	2.511	0	0	0	0	3.423
Ribera del Queiles	0	0	1.352	0	0	0	0	1.352
Serra de Tramuntana-Costa Nord ⁽³⁾	?	?	?	0	0	0	0	137
Sierra Norte de Sevilla	64	4	391	0	0	0	0	459
Sierra Sur de Jaén	27	0	524	0	0	0	0	551
Sierras de las Estancias y los Filabres	83	0	286	0	0	0	0	369
Torreperogil	97	0	186	0	0	0	0	283
Tres Riberas	68	883	3.292	0	0	0	0	4.243
Valdejalón	90	160	2.638	20	0	0	0	2.908
Valle del Cinca	10.132	3.471	13.692	0	0	0	0	27.295
Val do Miño-Ourense	0	0	8	0	0	0	0	8
Valles de Sadacia	1.162	0	0	0	0	0	0	1.162
Villaviciosa de Córdoba ⁽¹⁾	-	-	-	-	-	-	-	-
TOTAL DE LOS DATOS RECIBIDOS	475.633	99.727	1.116.769	247	104	2.436	16	1.712.239

(1) Sin actividad en la campaña.

(2) No se han recibido datos de la Comunidad Autónoma.

(3) Los totales pueden no coincidir con la suma de los distintos tipos de vino debido a que las IGPs de la Comunidad Autónoma de Illes Balears solamente facilitan el dato total de la comercialización y no el desglose por tipos de vino, correspondiéndose los datos que figuran en las columnas de blanco, rosado y tinto con los volúmenes exportados.



Nota: El tratamiento de los datos se ha realizado sobre la información recibida.

6. Comercio interior por tipos de vino

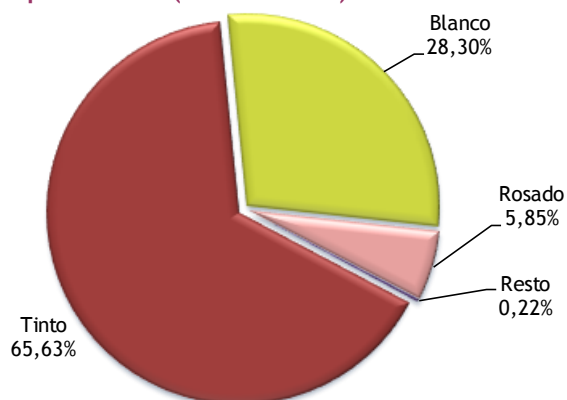
IGPs	COMERCIO INTERIOR POR TIPOS DE VINO (hl)							TOTAL (hl)
	Blanco	Rosado	Tinto	De licor	Espumoso	De aguja	De uva sobremadura	
Altiplano de Sierra Nevada	11	98	988	0	0	0	0	1.097
Bailén	1.061	0	723	0	0	0	0	1.784
Bajo Aragón	1.604	1.101	10.242	35	0	0	0	12.982
Barbanza e Iria	131	0	7	0	0	0	0	138
Betanzos	64	0	103	0	0	0	0	167
Cádiz	38.886	88	6.075	0	0	0	0	45.049
Campo de Cartagena ⁽¹⁾	-	-	-	-	-	-	-	-
Castelló	570	543	3.536	0	0	0	0	4.649
Castilla	132.258	51.868	501.149	192	45	100	0	685.612
Castilla y León	42.791	5.568	25.549	0	58	1.850	3	75.819
Córdoba	0	116	1.419	0	0	0	0	1.535
Costa de Cantabria	285	0	0	0	0	0	0	285
Cumbres del Guadalfeo	128	322	785	0	0	0	0	1.235
Desierto de Almería ⁽²⁾	-	-	-	-	-	-	-	-
Extremadura	83.079	1.202	148.172	0	0	127	0	232.580
Formentera ⁽³⁾	?	?	?	0	0	0	0	116
Ibiza ⁽³⁾	?	?	?	0	0	0	0	895
Illes Balears ⁽³⁾	?	?	?	0	0	0	0	200
Isla de Menorca ⁽³⁾	?	?	?	0	0	0	0	892
Laderas del Genil	268	0	825	0	0	0	0	1.093
Laujar-Alpujarra	1.364	584	3.163	0	0	0	0	5.111
Liébana	0	0	425	0	0	0	0	425
Los Palacios	18	0	0	0	0	0	0	18
Mallorca ⁽³⁾	?	?	?	0	0	0	0	11.189
Murcia	0	0	199	0	0	0	0	199
Norte de Almería ⁽¹⁾	-	-	-	-	-	-	-	-
Ribera del Andarax	2	67	173	0	0	0	0	242
Ribera del Gállego-Cinco Villas	42	150	2.188	0	0	0	0	2.380
Ribera del Jiloca	912	0	2.140	0	0	0	0	3.052
Ribera del Queiles	0	0	1.214	0	0	0	0	1.214
Serra de Tramuntana-Costa Nord ⁽³⁾	?	?	?	0	0	0	0	135
Sierra Norte de Sevilla	52	4	339	0	0	0	0	395
Sierra Sur de Jaén	27	0	524	0	0	0	0	551
Sierras de las Estancias y los Filabres	83	0	275	0	0	0	0	358
Torreperogil	97	0	186	0	0	0	0	283
Tres Riberas	18	600	794	0	0	0	0	1.412
Valdejalón	60	130	2.498	20	0	0	0	2.708
Valle del Cinca	7.595	2.097	10.505	0	0	0	0	20.197
Val do Miño-Ourense	0	0	8	0	0	0	0	8
Valles de Sadacia	835	0	0	0	0	0	0	835
Villaviciosa de Córdoba ⁽¹⁾	-	-	-	-	-	-	-	-
TOTAL DE LOS DATOS RECIBIDOS	312.241	64.538	724.204	247	103	2.077	3	1.116.840

(1) Sin actividad en la campaña.

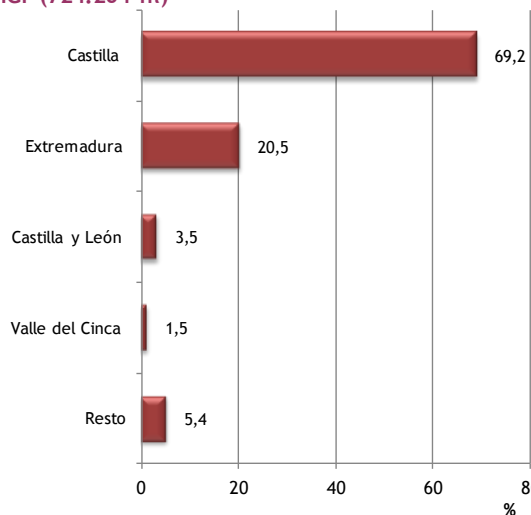
(2) No se han recibido datos de la Comunidad Autónoma.

(3) Los totales pueden no coincidir con la suma de los distintos tipos de vino debido a que las IGPs de la Comunidad Autónoma de Illes Balears solamente facilitan el dato total de la comercialización y no el desglose por tipos de vino, correspondiéndose los datos que figuran en las columnas de blanco, rosado y tinto con los volúmenes exportados.

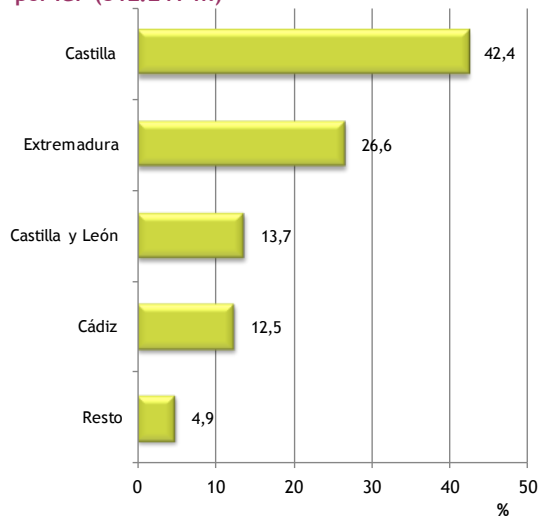
Comercialización interior por tipos de vino (1.116.840 hl)



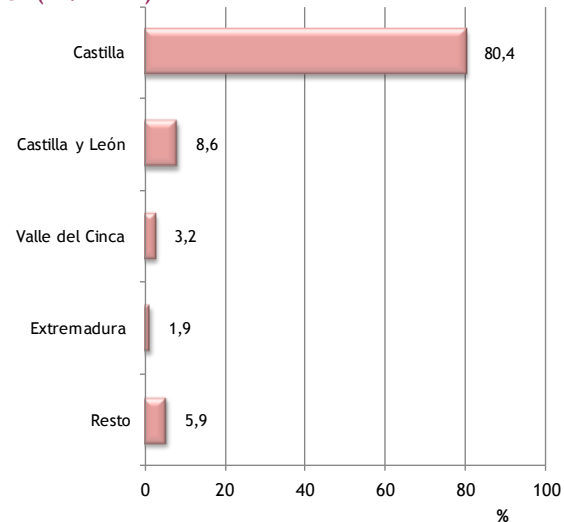
Comercialización interior de vino tinto por IGP (724.204 hl)



Comercialización interior de vino blanco por IGP (312.241 hl)



Comercialización interior de vino rosado por IGP (64.538 hl)



Nota: El tratamiento de los datos se ha realizado sobre la información recibida.

7. Comercio exterior por tipos de vino

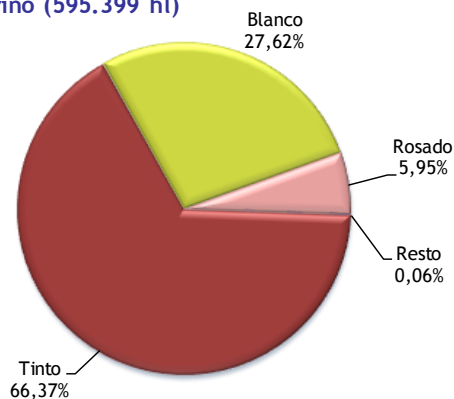
IGPs	COMERCIO EXTERIOR POR TIPOS DE VINOS (hl)							TOTAL (hl)
	Blanco	Rosado	Tinto	De licor	Espumoso	De aguja	De uva sobramadura	
Altiplano de Sierra Nevada	4	4	21	0	0	0	0	29
Bailén	0	0	0	0	0	0	0	0
Bajo Aragón	4	30	261	0	0	0	0	295
Barbanza e Iria	0	0	0	0	0	0	0	0
Betanzos	0	0	0	0	0	0	0	0
Cádiz	2.429	23	10.796	0	0	0	0	13.248
Campo de Cartagena ⁽¹⁾	-	-	-	-	-	-	-	-
Castelló	19	15	521	0	0	0	0	555
Castilla	117.134	28.392	296.920	0	0	0	0	442.446
Castilla y León	24.406	4.944	32.626	0	1	354	13	62.344
Córdoba	0	0	146	0	0	0	0	146
Costa de Cantabria	0	0	0	0	0	0	0	0
Cumbres del Guadalfeo	2	0	61	0	0	0	0	63
Desierto de Almería ⁽²⁾	-	-	-	-	-	-	-	-
Extremadura	16.181	86	28.658	0	0	5	0	44.930
Formentera	0	0	0	0	0	0	0	0
Ibiza ⁽³⁾	?	?	?	0	0	0	0	225
Illes Balears ⁽³⁾	?	?	?	0	0	0	0	126
Isla de Menorca ⁽³⁾	?	?	?	0	0	0	0	41
Laderas del Genil	9	0	26	0	0	0	0	35
Laujar-Alpujarra	7	1	1	0	0	0	0	9
Liébana	0	0	0	0	0	0	0	0
Los Palacios	0	0	0	0	0	0	0	0
Mallorca ⁽³⁾	?	?	?	0	0	0	0	3.486
Murcia	241	0	15.797	0	0	0	0	16.038
Norte de Almería ⁽¹⁾	-	-	-	-	-	-	-	-
Ribera del Andarax	0	0	117	0	0	0	0	117
Ribera del Gállego-Cinco Villas	0	7	217	0	0	0	0	224
Ribera del Jiloca	0	0	371	0	0	0	0	371
Ribera del Queiles	0	0	138	0	0	0	0	138
Serra de Tramuntana-Costa Nord ⁽³⁾	?	?	?	0	0	0	0	2
Sierra Norte de Sevilla	12	0	52	0	0	0	0	64
Sierra Sur de Jaén	0	0	0	0	0	0	0	0
Sierras de las Estancias y los Filabres	0	0	11	0	0	0	0	11
Torreperogil	0	0	0	0	0	0	0	0
Tres Riberas	50	283	2.498	0	0	0	0	2.831
Valdejalón	30	30	140	0	0	0	0	200
Valle del Cinca	2.537	1.374	3.187	0	0	0	0	7.098
Val do Miño-Ourense	0	0	0	0	0	0	0	0
Valles de Sadacia	327	0	0	0	0	0	0	327
Villaviciosa de Córdoba ⁽¹⁾	-	-	-	-	-	-	-	-
TOTAL DE LOS DATOS RECIBIDOS	163.392	35.189	392.565	0	1	359	13	595.399

(1) Sin actividad en la campaña.

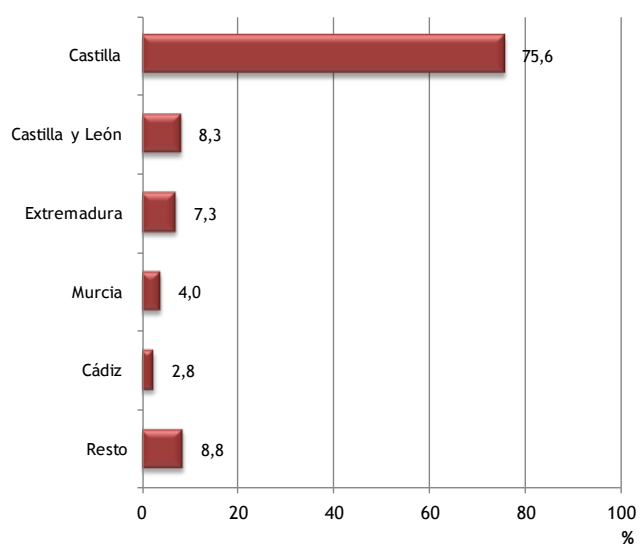
(2) No se han recibido datos de la Comunidad Autónoma.

(3) Los totales pueden no coincidir con la suma de los distintos tipos de vino debido a que las IGPs de la Comunidad Autónoma de Illes Balears solamente facilitan el dato total de la comercialización y no el desglose por tipos de vino, correspondiéndose los datos que figuran en las columnas de blanco, rosado y tinto con los volúmenes exportados.

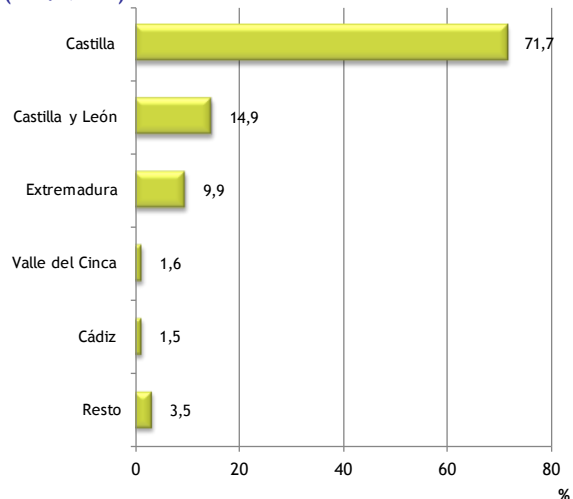
Comercio exterior por tipos de vino (595.399 hl)



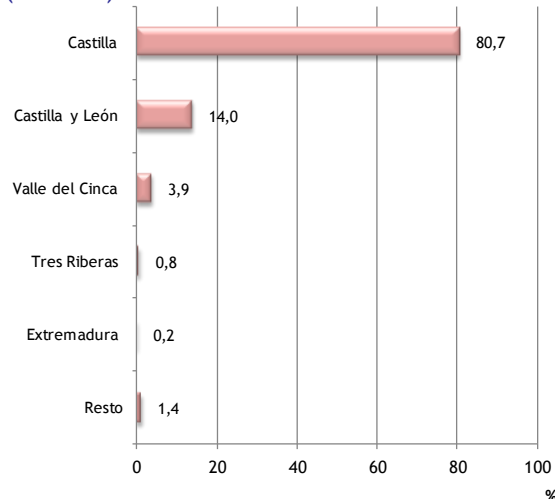
Comercio exterior de vino tinto por IGP (392.565 hl)



Comercio exterior de vino blanco por IGP (163.392 hl)



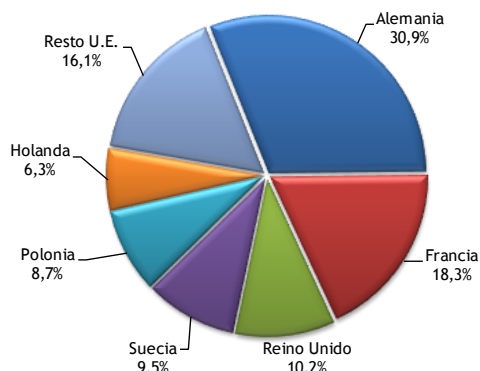
Comercio exterior de vino rosado por IGP (35.189 hl)



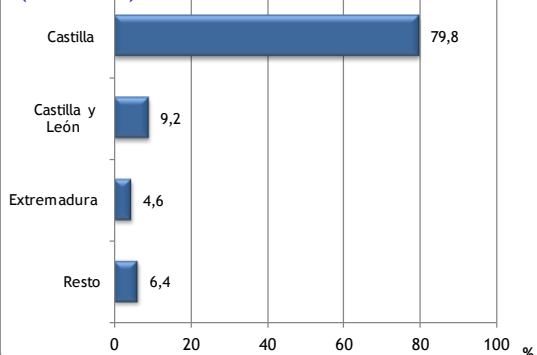
Nota: El tratamiento de los datos se ha realizado sobre la información recibida.

8. Comercio exterior con países de la Unión Europea

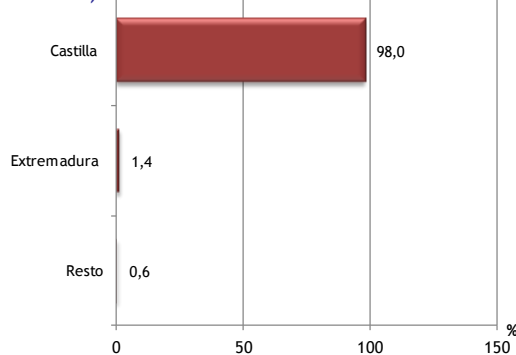
Comercio exterior con países de la Unión Europea por IGP (411.891 hl)



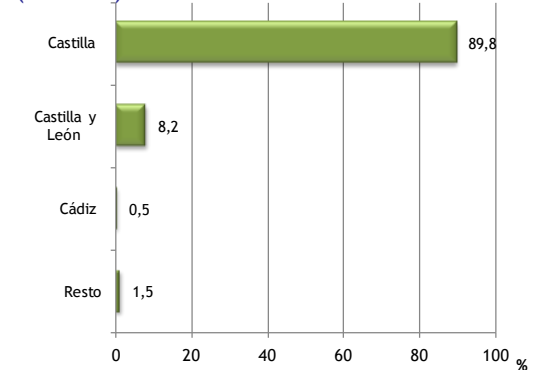
Comercio exterior con Alemania por IGP (127.427 hl)



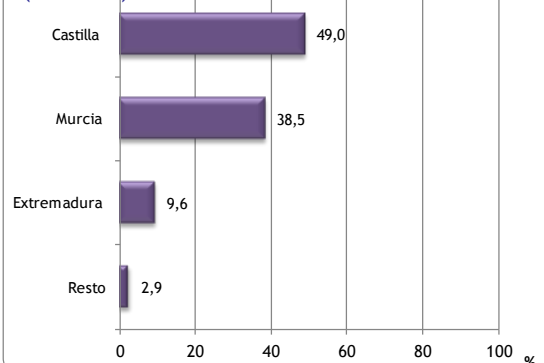
Comercio exterior con Francia por IGP (75.195 hl)



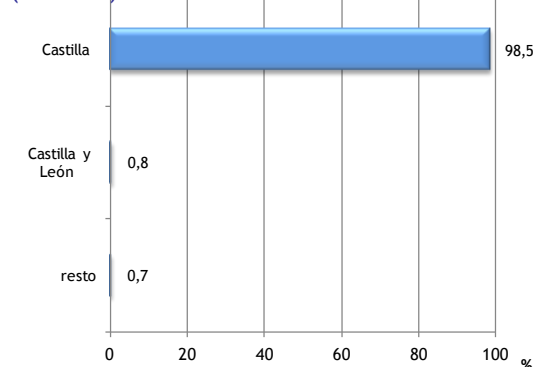
Comercio exterior con Reino Unido por IGP (42.043 hl)



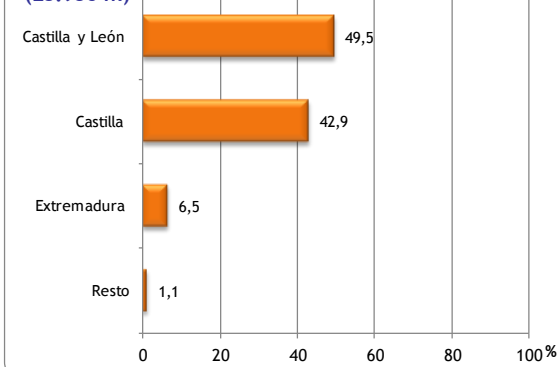
Comercio exterior con Suecia por IGP (39.156 hl)



Comercio exterior con Polonia por IGP (35.678 hl)

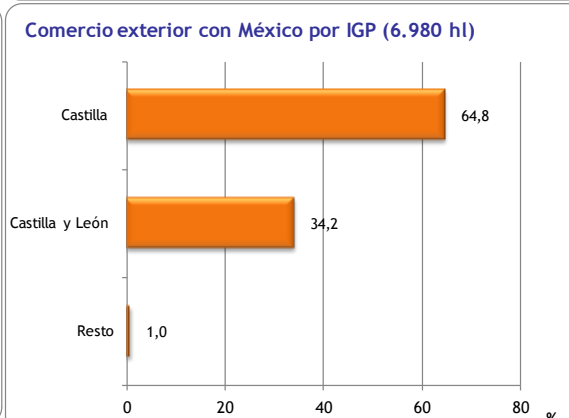
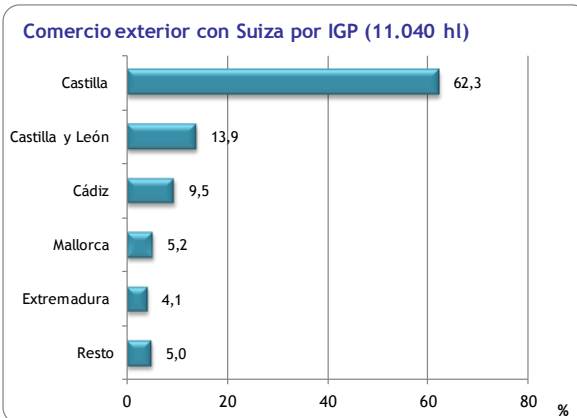
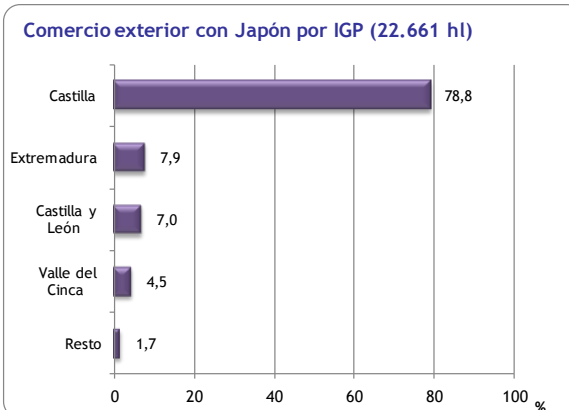
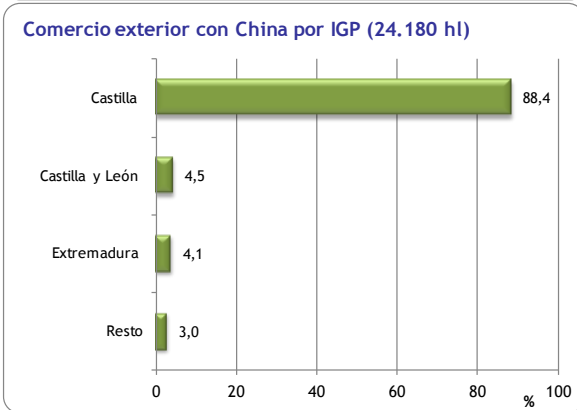
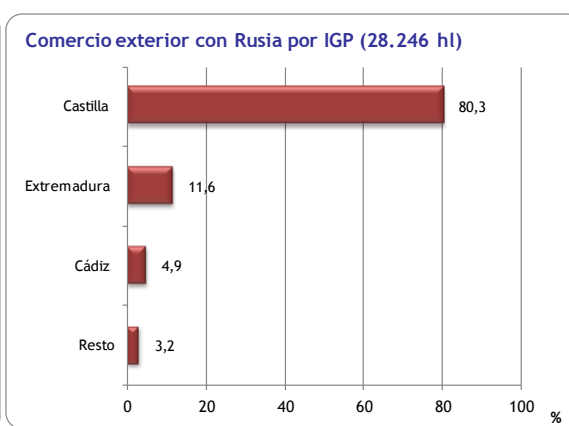
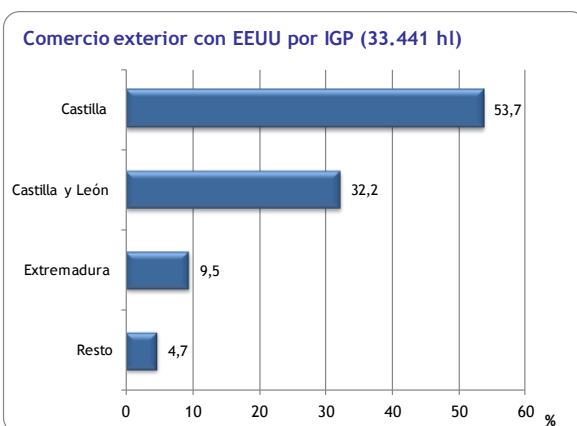
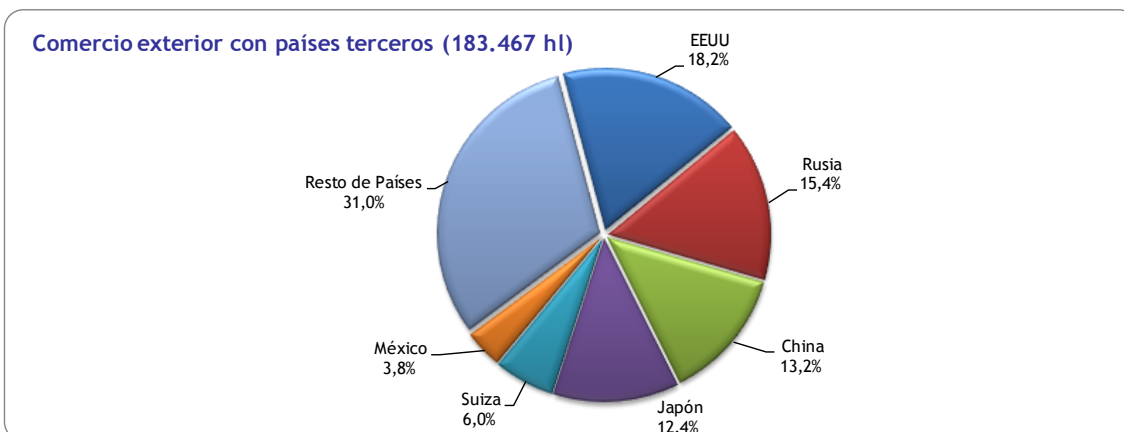


Comercio exterior con Holanda por IGP (25.956 hl)



Nota: El tratamiento de los datos se ha realizado sobre la información recibida.

9. Comercio exterior con países terceros



Nota: El tratamiento de los datos se ha realizado sobre la información recibida.

10. Valor económico (€)

IGPs	MERCADO NACIONAL		COMERCIO EXTERIOR		COMERCIO TOTAL (€)
	€	% sobre el comercio total	€	% sobre el comercio total	
Altiplano de Sierra Nevada	445.729	96	17.925	4	463.654
Bailén	94.156	100	0	0	94.156
Bajo Aragón	1.058.786	90	122.843	10	1.181.629
Barbanza e Iria	55.324	100	0	0	55.324
Betanzos	66.544	100	0	0	66.544
Cádiz	11.776.513	81	2.728.322	19	14.504.835
Campo de Cartagena ⁽¹⁾	-	-	-	-	-
Castelló	885.292	82	192.358	18	1.077.650
Castilla	33.743.428	44	43.323.959	56	77.067.387
Castilla y León	15.163.800	55	12.469.000	45	27.632.800
Córdoba	286.538	87	44.500	13	331.038
Costa de Cantabria	228.160	100	0	0	228.160
Cumbres del Guadalfeo	307.018	87	47.401	13	354.419
Desierto de Almería ⁽²⁾	-	-	-	-	-
Extremadura	13.414.950	81	3.195.507	19	16.610.457
Formentera	153.004	100	0	0	153.004
Ibiza	572.800	80	144.000	20	716.800
Illes Balears	124.000	61	78.120	39	202.120
Isla de Menorca	671.744	96	31.204	4	702.948
Laderas del Genil	522.777	97	17.799	3	540.576
Laujar-Alpujarra	1.275.539	100	2.656	0	1.278.195
Liébana	5.096	100	0	0	5.096
Los Palacios	3.661	100	0	0	3.661
Mallorca	7.160.960	76	2.231.040	24	9.392.000
Murcia	30.876	1	2.406.599	99	2.437.475
Norte de Almería ⁽¹⁾	-	-	-	-	-
Ribera del Andarax	68.696	53	60.700	47	129.396
Ribera del Gállego-Cinco Villas	505.481	88	70.276	12	575.757
Ribera del Jiloca	182.000	48	200.000	52	382.000
Ribera del Queiles	157.211	59	108.729	41	265.940
Serra de Tramuntana-Costa Nord	65.745	99	974	1	66.719
Sierra Norte de Sevilla	181.866	84	33.788	16	215.654
Sierra Sur de Jaén	100.380	100	0	0	100.380
Sierras de las Estancias y los Filabres	79.671	93	5.986	7	85.657
Torreperogil ⁽²⁾	-	-	-	-	-
Tres Riberas	229.326	34	454.721	66	684.047
Valdejalón	88.700	37	150.000	63	238.700
Valle del Cinca	3.696.344	70	1.605.068	30	5.301.412
Val do Miño-Ourense	3.076	100	0	0	3.076
Valles de Sadacia	265.413	62	161.596	38	427.009
Villaviciosa de Córdoba ⁽¹⁾	-	-	-	-	-
TOTAL DE LOS DATOS RECIBIDOS	93.670.604	57	69.905.071	43	163.575.675

(1) Sin actividad en la campaña.

(2) No se han recibido datos de las respectivas Comunidades Autónomas.

