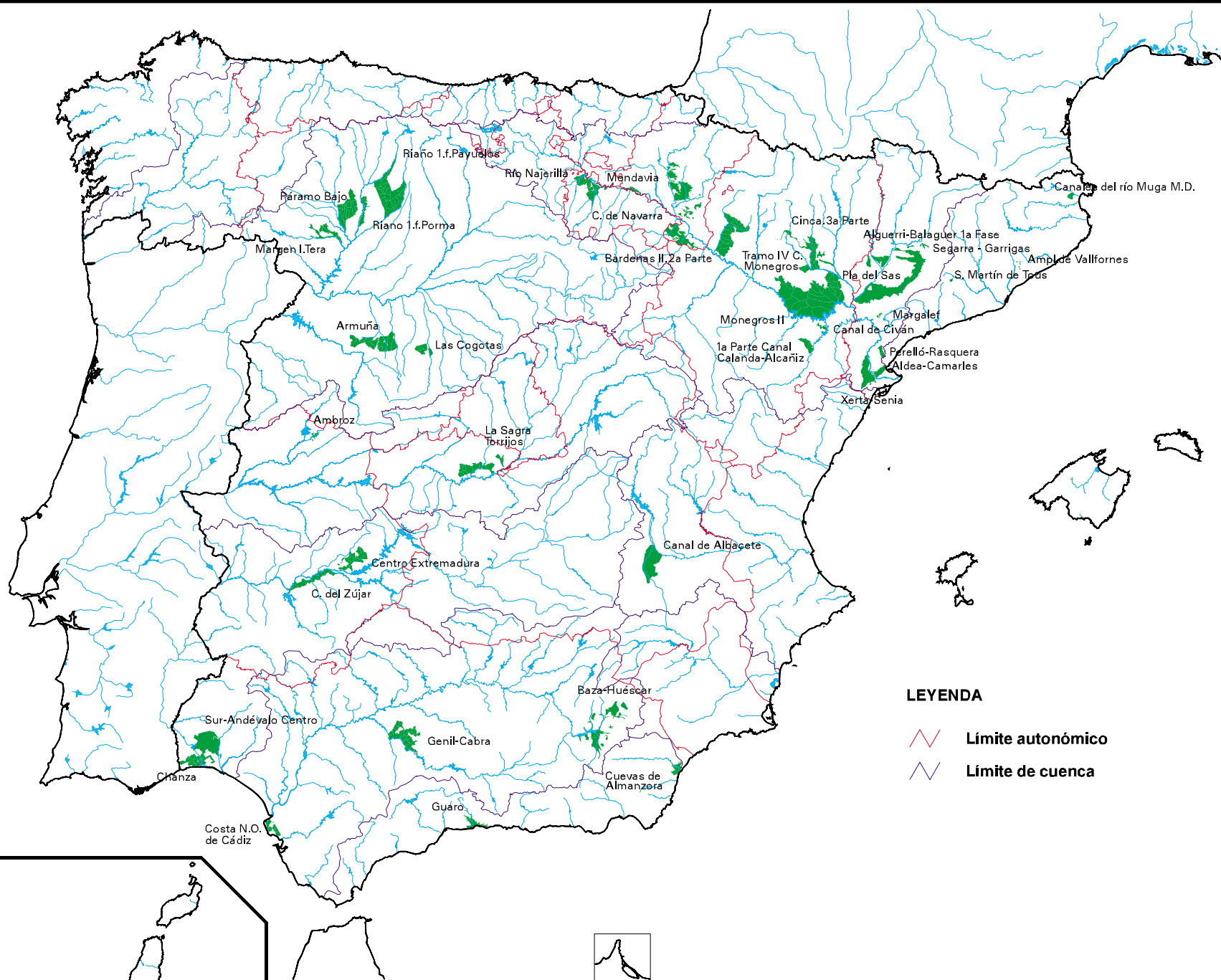


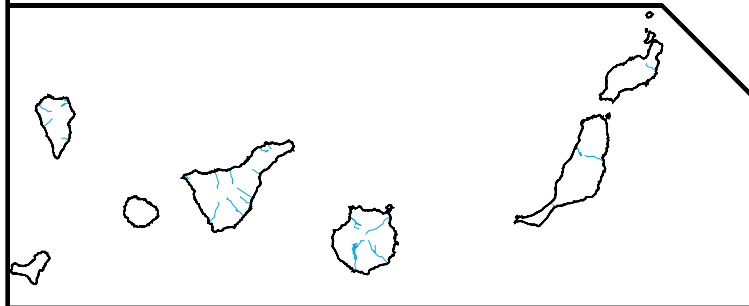


Volver  
página  
anterior



**LEYENDA**

-  Límite autonómico
-  Límite de cuenca



 <b>MINISTERIO DE AGRICULTURA, PESCA Y ALIMENTACIÓN</b>	SUBSECRETARÍA	Proyección UTM Huso 30 Elipsoide Hayford	<b>PLAN NACIONAL DE REGADÍOS</b>		FECHA : Mayo, 01	MAPA: <b>23</b>
	DIRECCIÓN GENERAL DE DESARROLLO RURAL	Edita : Serv.Inf.Geográfica	<b>ZONAS REGABLES EN EJECUCIÓN</b>		ESCALA : 1:5400000	HOJA: 1