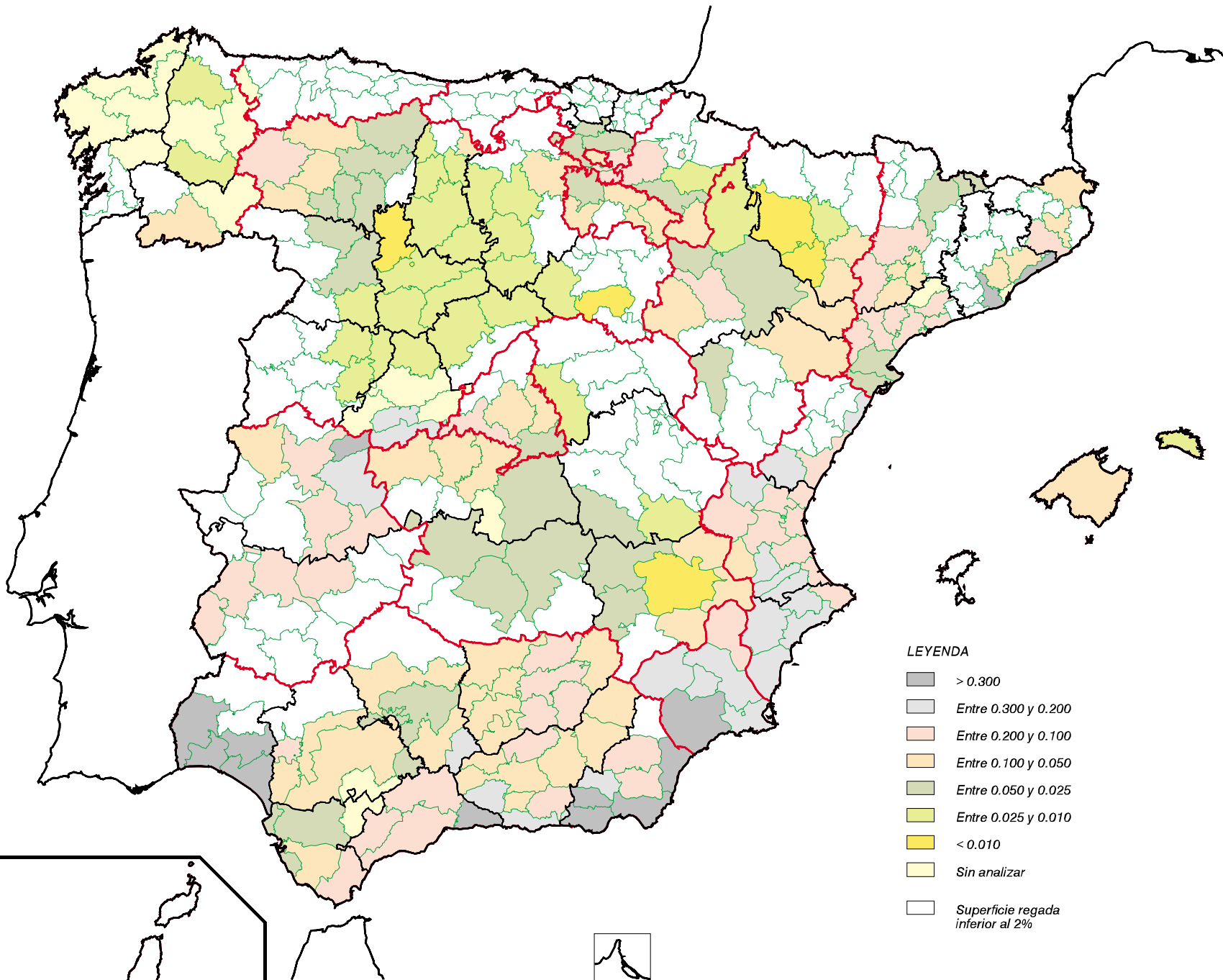


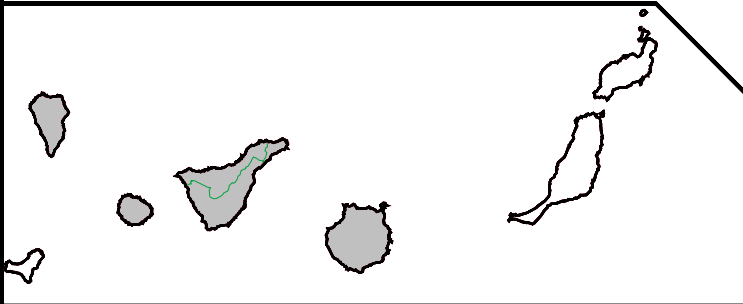



Volver
página
anterior



LEYENDA

-  > 0.300
-  Entre 0.300 y 0.200
-  Entre 0.200 y 0.100
-  Entre 0.100 y 0.050
-  Entre 0.050 y 0.025
-  Entre 0.025 y 0.010
-  < 0.010
-  Sin analizar
-  Superficie regada inferior al 2%



 MINISTERIO DE AGRICULTURA, PESCA Y ALIMENTACIÓN	SUBSECRETARÍA	Proyección UTM Huso 30 Elipsoide Hayford	PLAN NACIONAL DE REGADÍOS		FECHA : Mayo, 01	MAPA : 22
	DIRECCIÓN GENERAL DE DESARROLLO RURAL	Edita : Serv.Inf.Geográfica	MANO DE OBRA ANUAL (UTH) POR HECTÁREA VALORES MEDIOS DEL REGADÍO POR COMARCAS		ESCALA : 1:5400000	HOJA : 1