



# PRODUCCIÓN ECOLÓGICA ESTADÍSTICAS 2022







datos  
abiertos

Aviso Legal: los contenidos de esta publicación podrán ser reutilizados, citando la fuente y la fecha, en su caso, de la última actualización.

**Elaboración:**

Subdirección General de Calidad y Sostenibilidad Alimentaria



**MINISTERIO DE AGRICULTURA PESCA Y ALIMENTACIÓN**

**Edita:**

© Ministerio de Agricultura Pesca y Alimentación

Secretaría General Técnica

Centro de Publicaciones

Catálogo de Publicaciones de la Administración General del Estado:

<https://cpage.mpr.gob.es/>

NIPO: 003-24-004-0

<b>SERIES HISTÓRICAS Y EVOLUCIÓN DE LA PRODUCCIÓN ECOLÓGICA (1991-2021)</b> .....	<b>1</b>
SUPERFICIE DE AGRICULTURA ECOLÓGICA (% de Superficie Agraria útil). Año 2022 .....	2
EVOLUCION DEL NÚMERO DE OPERADORES DE PRODUCCIÓN ECOLÓGICA (SEGÚN NIF). Año 2022 .....	3
EVOLUCION DEL NÚMERO DE ACTIVIDADES DE PRODUCCIÓN ECOLÓGICA. Año 2022 .....	4
<b>TABLAS Y GRÁFICOS POR COMUNIDADES AUTÓNOMAS</b> .....	<b>6</b>
Nº DE ACTIVIDADES DE PRODUCCIÓN ECOLÓGICA. Año 2022 .....	7
SUPERFICIE DE AGRICULTURA ECOLÓGICA (ha). Año 2022 .....	10
SUPERFICIE DE AGRICULTURA ECOLÓGICA (ha) POR TIPO DE CULTIVO. Año 2022 .....	12
SUPERFICIE DE AGRICULTURA ECOLÓGICA (ha) POR TIPO DE CULTIVO. CULTIVOS DE TIERRAS ARABLES. Año 2022 .....	14
SUPERFICIE DE AGRICULTURA ECOLÓGICA (ha) POR TIPO DE CULTIVO. PASTOS PERMANENTES. Año 2022 .....	16
SUPERFICIE DE AGRICULTURA ECOLÓGICA (ha) POR TIPO DE CULTIVO. CULTIVOS PERMANENTES. Año 2022 .....	18
SUPERFICIE DE AGRICULTURA ECOLÓGICA (ha) POR TIPO DE CULTIVO. SETAS CULTIVADAS Año 2022 .....	20
NÚMERO DE ACTIVIDADES GANADERAS. Año 2022 .....	21
NÚMERO DE CABEZAS DE GANADO/COLMENAS. Año 2022 .....	23
PRODUCCIONES GANADERAS ECOLÓGICAS CERTIFICADAS. Año 2022. CARNE peso en canal (t) .....	27
PRODUCCIONES GANADERAS ECOLÓGICAS CERTIFICADAS. Año 2022. PRODUCTOS LÁCTEOS (t) .....	28
ACUICULTURA ECOLÓGICA. Año 2022 .....	29
Número de Actividades de peces, moluscos, crustáceos y plantas acuáticas .....	29
Producción de peces, moluscos, crustáceos y plantas acuáticas (t peso vivo) .....	30
ACTIVIDADES INDUSTRIALES DE PRODUCCIÓN ECOLÓGICA. Año 2022. Número de Actividades .....	32
ACTIVIDADES INDUSTRIALES DE PRODUCCIÓN ECOLÓGICA. Año 2022. Relacionadas con la Producción Vegetal .....	34
ACTIVIDADES INDUSTRIALES DE PRODUCCIÓN ECOLÓGICA. Año 2022. Relacionadas con la Producción Animal .....	36
<b>TABLAS POR PROVINCIAS</b> .....	<b>38</b>
Nº DE ACTIVIDADES DE PRODUCCIÓN ECOLÓGICA. Año 2022 .....	39
SUPERFICIE DE AGRICULTURA ECOLÓGICA (ha). Año 2022 .....	42
SUPERFICIE DE AGRICULTURA ECOLÓGICA (ha) POR TIPO DE CULTIVO. Año 2022 .....	45

SUPERFICIE DE AGRICULTURA ECOLÓGICA (ha) POR TIPO DE CULTIVO. CULTIVOS DE TIERRAS ARABLES. Año 2022 .....	48
SUPERFICIE DE AGRICULTURA ECOLÓGICA (ha) POR TIPO DE CULTIVO. PASTOS PERMANENTES. Año 2022.....	51
SUPERFICIE DE AGRICULTURA ECOLÓGICA (ha) POR TIPO DE CULTIVO. CULTIVOS PERMANENTES. Año 2022 .....	54
SUPERFICIE DE AGRICULTURA ECOLÓGICA (ha) POR TIPO DE CULTIVO. SETAS CULTIVADAS Año 2022.....	57
NÚMERO DE ACTIVIDADES GANADERAS. Año 2022 .....	60
NÚMERO DE CABEZAS DE GANADO/COLMENAS. Año 2022 .....	63
PRODUCCIONES GANADERAS ECOLÓGICAS CERTIFICADAS. Año 2022. CARNE peso en canal (t) .....	66
PRODUCCIONES GANADERAS ECOLÓGICAS CERTIFICADAS. Año 2022. PRODUCTOS LÁCTEOS (t).....	69
ACUICULTURA ECOLÓGICA. Año 2022 .....	72
Número de Actividades de peces, moluscos, crustáceos y plantas acuáticas .....	72
Producción de peces, moluscos, crustáceos y plantas acuáticas (t peso vivo) .....	75
ACTIVIDADES INDUSTRIALES DE PRODUCCIÓN ECOLÓGICA. Año 2022 Número de Actividades.....	78
ACTIVIDADES INDUSTRIALES DE PRODUCCIÓN ECOLÓGICA. Año 2022. Relacionadas con la Producción Vegetal .....	81
ACTIVIDADES INDUSTRIALES DE PRODUCCIÓN ECOLÓGICA. Año 2022. Relacionadas con la Producción Animal.....	84
<b>ANEXOS.....</b>	<b>87</b>
Superficies de cultivo y aprovechamiento. Año 2022.....	90
Ganadería ecológica certificada. Año 2022. Censo y nº de Actividades .....	216
Número de Actividades industriales. Año 2022 .....	252

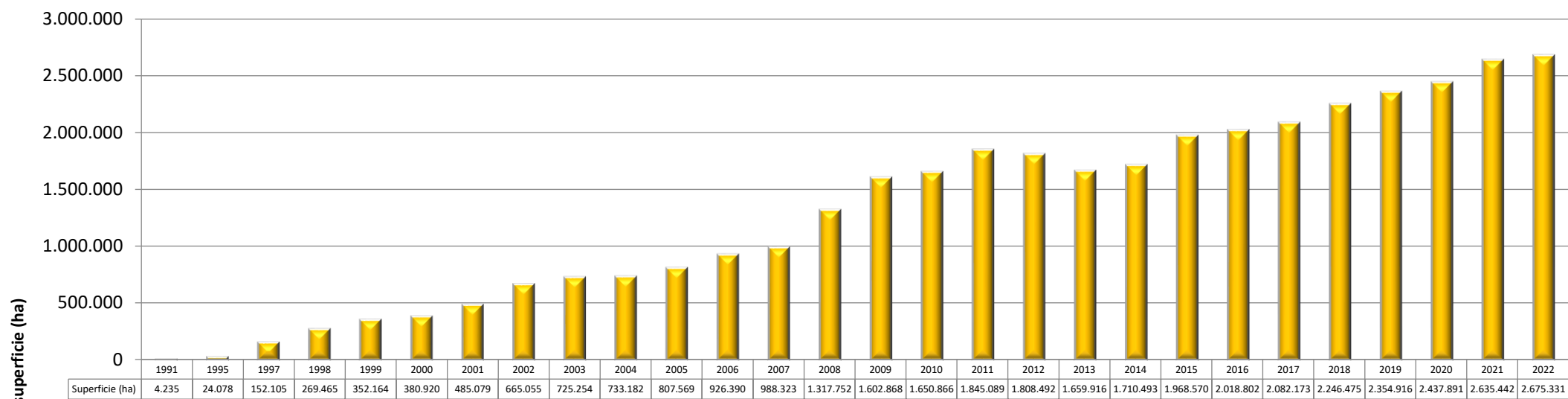
*Nota: se pueden encontrar datos a nivel de provincia en el archivo Excel que se publica junto con este informe en: <https://www.mapa.gob.es/es/alimentacion/temas/produccion-eco/default.aspx>*



## **SERIES HISTÓRICAS Y EVOLUCIÓN DE LA PRODUCCIÓN ECOLÓGICA (1991-2021)**

- Datos generales año 2022
  - Evolución de la Producción Ecológica (1991-2022) Superficie Agraria útil
  - Evolución de la Producción Ecológica (1991-2022) Número de Actividades (según NIF)
  - Evolución de la Producción Ecológica (2003-2022) Número total de Actividades
  - Evolución de la Producción Ecológica (1991-2022) Número de Actividades Primarias y Secundarias

### Evolución de la Producción Ecológica (1991-2022) Superficie Agraria Útil



Nota: En los años 2012, 2013 y 2014 se excluye de los totales el apartado “6 Otras superficies” para homologarlo con los datos de Eurostat de dichos años. Según la definición de Eurostat en esos años, en el apartado “6 Otras superficies (cultivos específicos)” se incluían las superficies correspondientes a: Terreno forestal y plantas silvestres (sin uso ganadero), Rosa de Damasco, Árboles de Navidad y otras superficies no incluidas en ningún otro lugar. En los datos de 2015 no se excluye ninguna superficie de forma expresa.

### SUPERFICIE DE AGRICULTURA ECOLÓGICA (% de Superficie Agraria útil). Año 2022

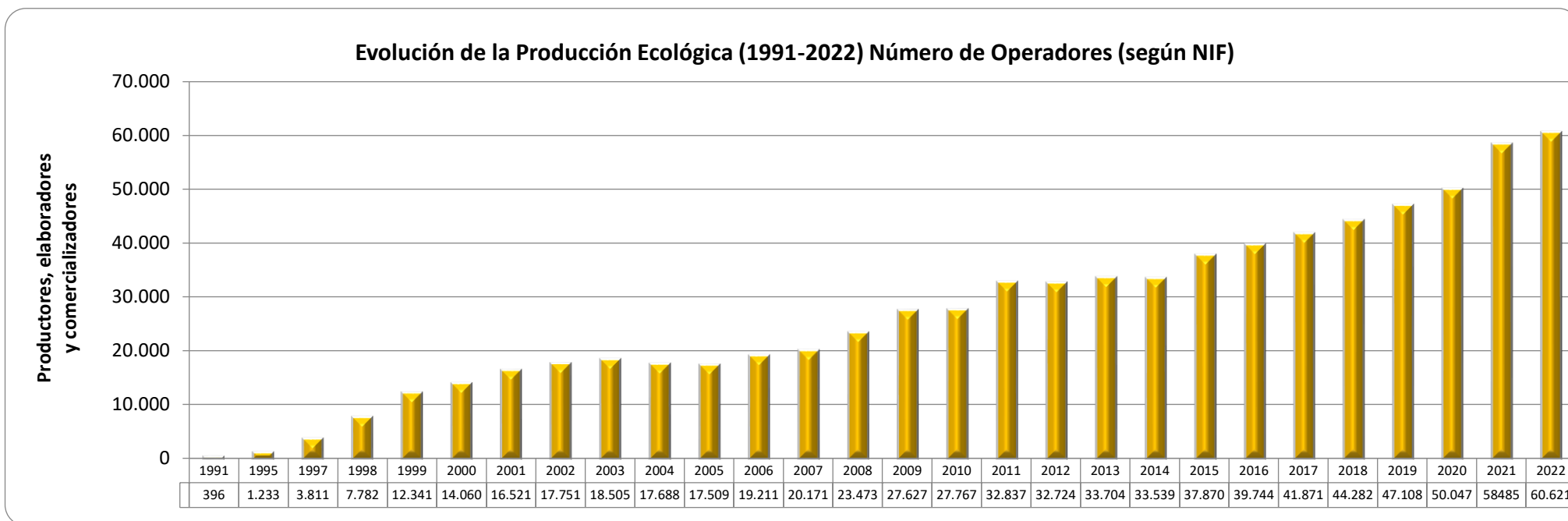
AÑO	2012	2013	2014	2015	2016	2017	2018	2019	2020	2021	2022
% SAU	7,49	6,85	7,26	8,24	8,48	8,73	9,28	9,66	9,98	10,79	10,95 <sup>(*)</sup>

(\*) Porcentaje sobre SAU calculado de forma provisional utilizando la SAU total de España de 2020. El dato definitivo será publicado por EUROSTAT: [Organic crop area by agricultural production methods and crops \(from 2012 onwards\)](#) [ORG\_CROPAR]



## EVOLUCION DEL NÚMERO DE OPERADORES DE PRODUCCIÓN ECOLÓGICA (SEGÚN NIF). Año 2022

AÑO	1991	1995	1997	1998	1999	2000	2001	2002	2003	2004	2005	2006	2007	2008	2009	2010	2011	2012	2013	2014	2015	2016	2017	2018	2019	2020	2021	2022
Nº OPERADORES	396	1.233	3.811	7.782	12.341	14.060	16.521	17.751	18.505	17.688	17.509	19.211	20.171	23.473	27.627	27.767	32.837	32.724	33.704	33.539	37.870	39.744	41.871	44.282	47.108	50.047	58.485	60.621

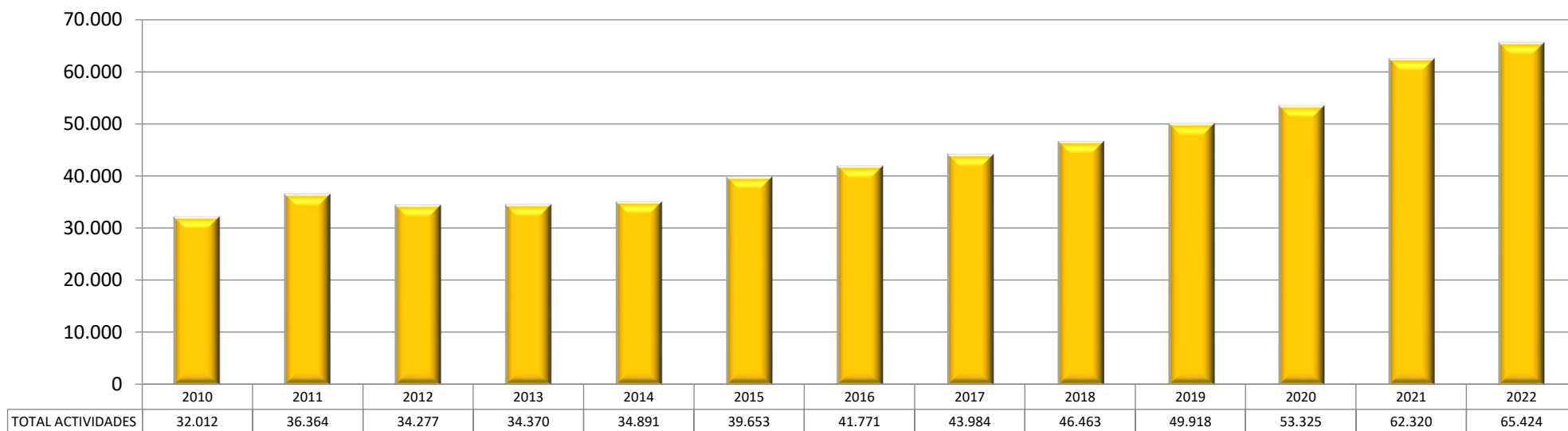


*Nota: se recoge el número de operadores inscritos en producción ecológica con un NIF diferente. Estos operadores pueden realizar varias actividades diferentes que se recogen en las tablas siguientes.*

## EVOLUCION DEL NÚMERO DE ACTIVIDADES DE PRODUCCIÓN ECOLÓGICA. Año 2022

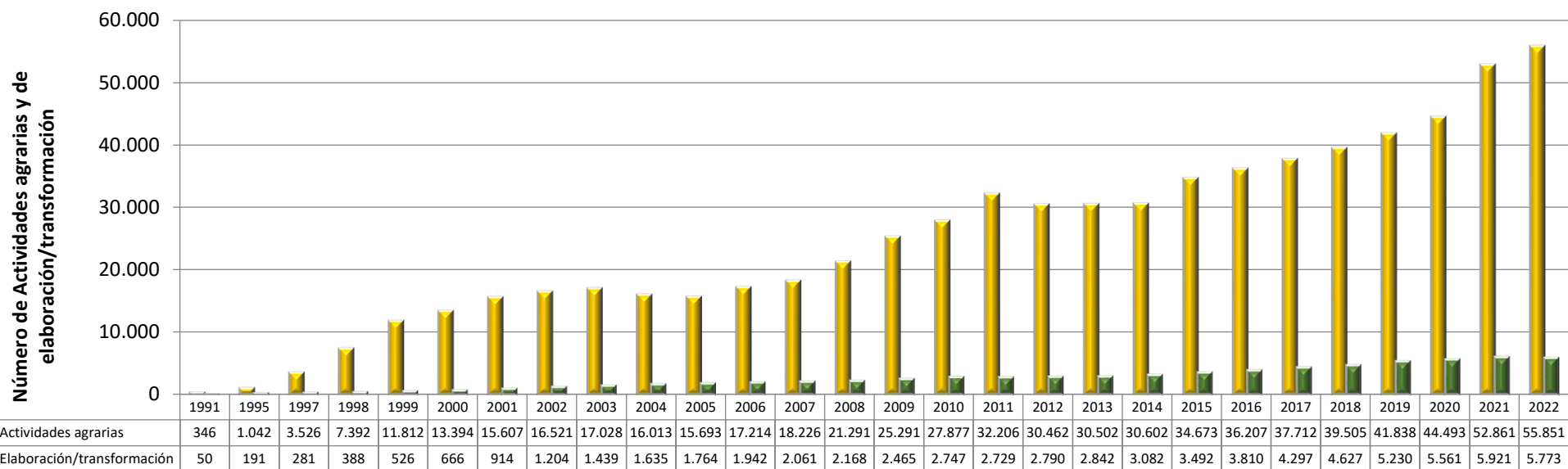
AÑO	2010	2011	2012	2013	2014	2015	2016	2017	2018	2019	2020	2021	2022
<b>TOTAL ACTIVIDADES</b>	32.012	36.364	34.277	34.370	34.891	39.653	41.771	43.984	46.463	49.918	53.325	62.320	65.424

Evolución de la Producción Ecológica (2010-2022) Número total de actividades





**Evolución de la Producción Ecológica (1991-2022) Número total de Actividades agrarias y de elaboración/transformación**



## **TABLAS Y GRÁFICOS POR COMUNIDADES AUTÓNOMAS**

- Número Actividades de Producción Ecológica. Año 2022

### **- DATOS DE SUPERFICIE ECOLÓGICA**

- Superficie de Agricultura Ecológica. Año 2022
- Superficie de Agricultura Ecológica por tipo de cultivo. Año 2022
  - Cultivos de tierras arables
  - Pastos permanentes
  - Cultivos permanentes
  - Setas cultivadas

### **- DATOS DE GANADERÍA ECOLÓGICA**

- Número de Actividades Ganaderas. Año 2022
- Número de Cabezas de Ganado/Colmenas. Año 2022
- Producciones Ganaderas de Carne. Año 2022
- Producciones Ganaderas de Productos Lácteos, Huevos y Miel. Año 2022
- Número de Actividades Acuícolas. Año 2022
- Producción de Acuicultura Ecológica. Año 2022

### **- DATOS DE INDUSTRIA ECOLÓGICA**

- Actividades Industriales de Producción Ecológica. Número de Actividades Año 2022
- Número de Actividades relacionadas con la Producción Vegetal
- Número de Actividades relacionadas con la Producción Animal



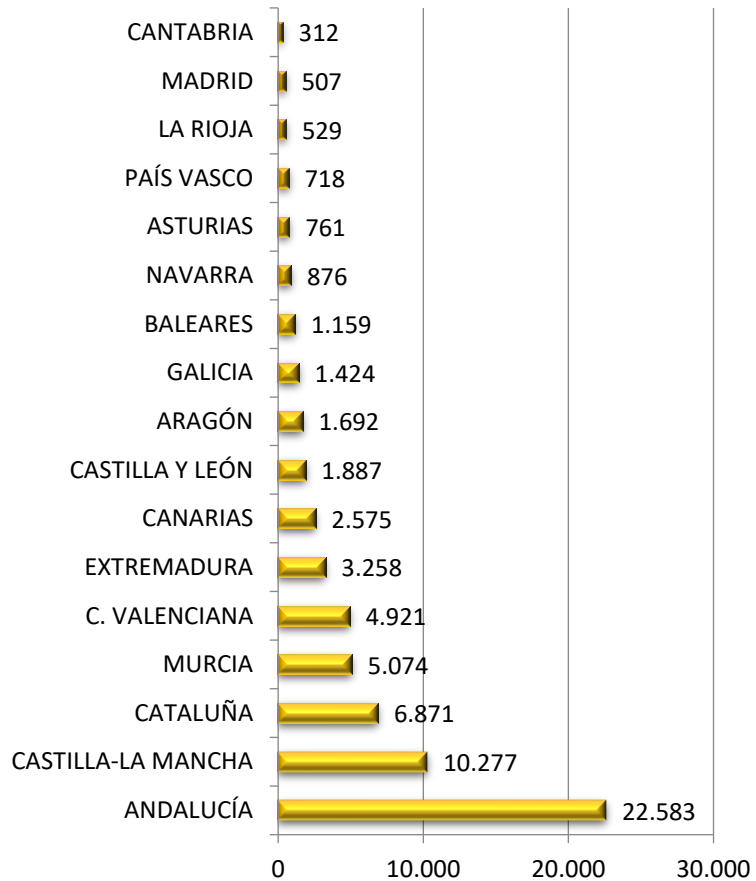
## Nº DE ACTIVIDADES DE PRODUCCIÓN ECOLÓGICA. Año 2022

COMUNIDAD AUTÓNOMA	PRODUCCIÓN PRIMARIA						Elaboración / Procesado	Importación	Exportación	COMERCIALIZACIÓN				TOTAL
	PRODUCCIÓN AGRARIA				Acuicultura	TOTAL PRODUCCIÓN PRIMARIA				Mayoristas	Minoristas	Otros	Total	
	Agrícolas	Ganaderas	Mixtos	Total										
ANDALUCÍA	18.057	1.229	1.784	21.070	1	21.071	983	120	53	355	1		356	22.583
ARAGÓN	1.386	7	69	1.462		1.462	184	7		39			39	1.692
ASTURIAS	230	205	38	473	4	477	83	2		25	169	5	199	761
BALEARES	684	1	276	961		961	97	3		28	70		98	1.159
CANARIAS	1.914	22	70	2.006	1	2.007	264	17		37	250		287	2.575
CANTABRIA	95	98	10	203	3	206	75	5	2	18	5	1 <sup>(1)</sup>	24	312
CASTILLA-LA MANCHA	9.641	36	168	9.845	1	9.846	346	3		59	4	17	80	10.277
CASTILLA Y LEÓN	1.417	59	97	1.573		1.573	263	2		44	5		49	1.887
CATALUÑA	3.566	19	767	4.352	1	4.353	1.547	158	85	698	30		728	6.871
EXTREMADURA	2.691	91	152	2.934		2.934	222	3	7	91		1 <sup>(2)</sup>	92	3.258
GALICIA	380	442	86	908	160	1.068	238	15	5	98			98	1.424
MADRID	285	24		309		309	131	33		34			34	507
MURCIA	4.584	8	3	4.595		4.595	366	8		105			105	5.074
NAVARRA	556	6	71	633		633	184	10		49			49	876
LA RIOJA	373	3	3	379	1	380	124	0		17	8		25	529
PAÍS VASCO	399	59	79	537		537	125	12		20	24		44	718
C. VALENCIANA	3.576	16	19	3.611	1	3.612	541	100	178	423	29	38	490	4.921
<b>TOTAL NACIONAL</b>	<b>49.834</b>	<b>2.325</b>	<b>3.692</b>	<b>55.851</b>	<b>173</b>	<b>56.024</b>	<b>5.773</b>	<b>498</b>	<b>332</b>	<b>2.140</b>	<b>595</b>	<b>62</b>	<b>2.797</b>	<b>65.424</b>

*Nota: El número de Actividades se ha contabilizado para cada una de las actividades económicas, de tal manera que hay operadores, que bajo un único NIF, realizan varias actividades. Se ha considerado como Producción Primaria la agricultura, ganadería y acuicultura.*

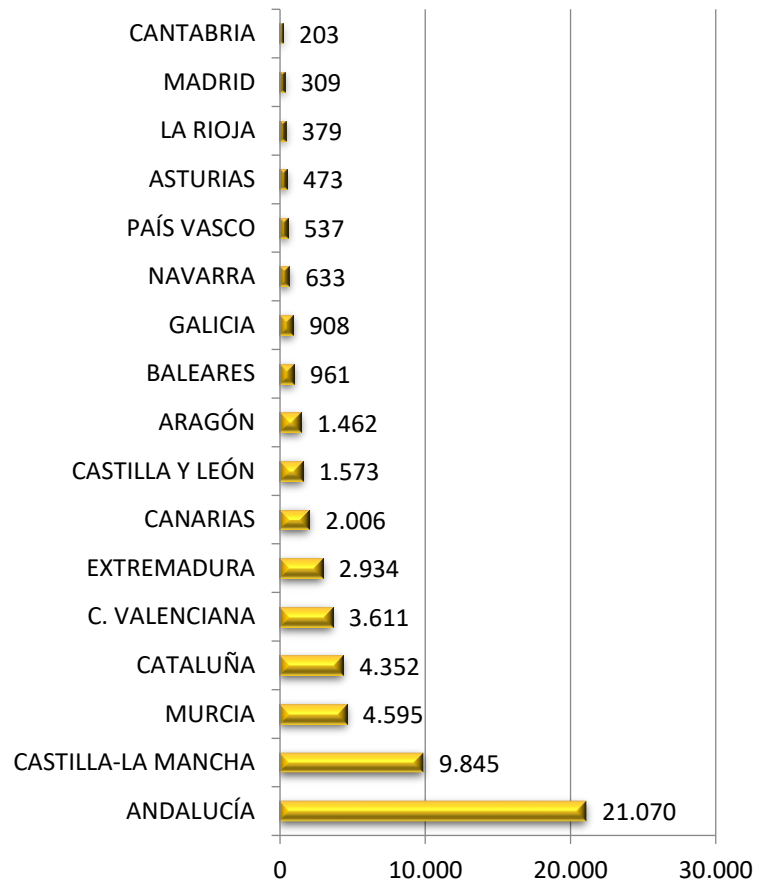
*(1) Centro de formación. (2) Almacenista.*

**Número de Actividades. Año 2022**  
**Distribución por Comunidades Autónomas**



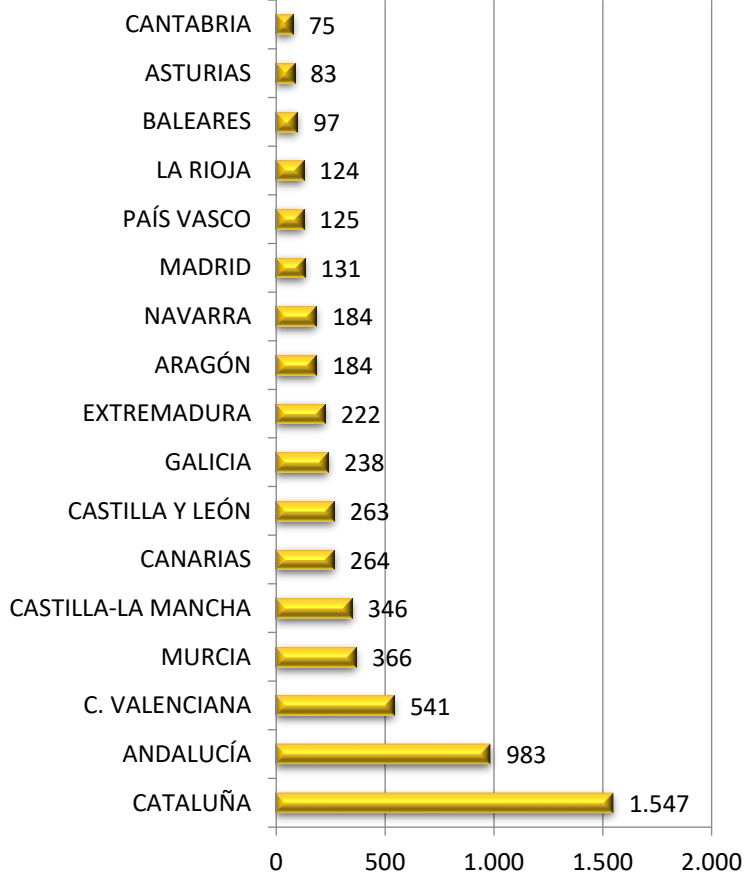
**Número Total de Actividades 65.424**

**Total de la Producción Primaria. Año 2022**  
**Distribución por Comunidades Autónomas**



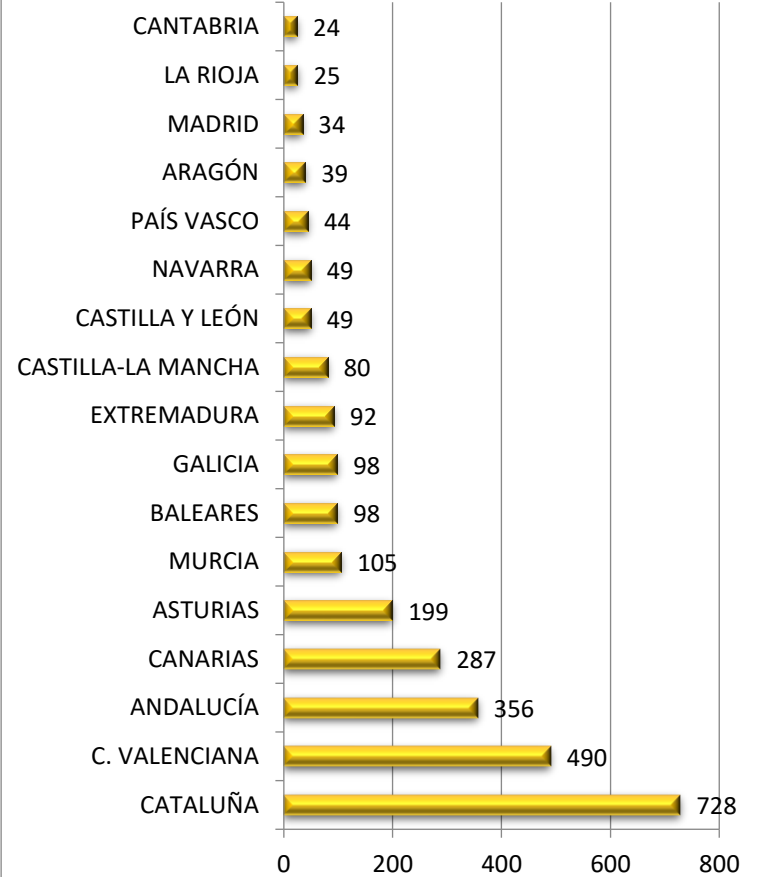
**Número de Actividades Primarias 55.851**

**Total de la Producción Secundaria. Año 2022**  
**Distribución por Comunidades Autónomas**



**Número de Actividades de Elaboración/Transformación 5.773**

**Total de la Producción Terciaria. Año 2022**  
**Distribución por Comunidades Autónomas**



**Número de Actividades de Comercialización 2.797**

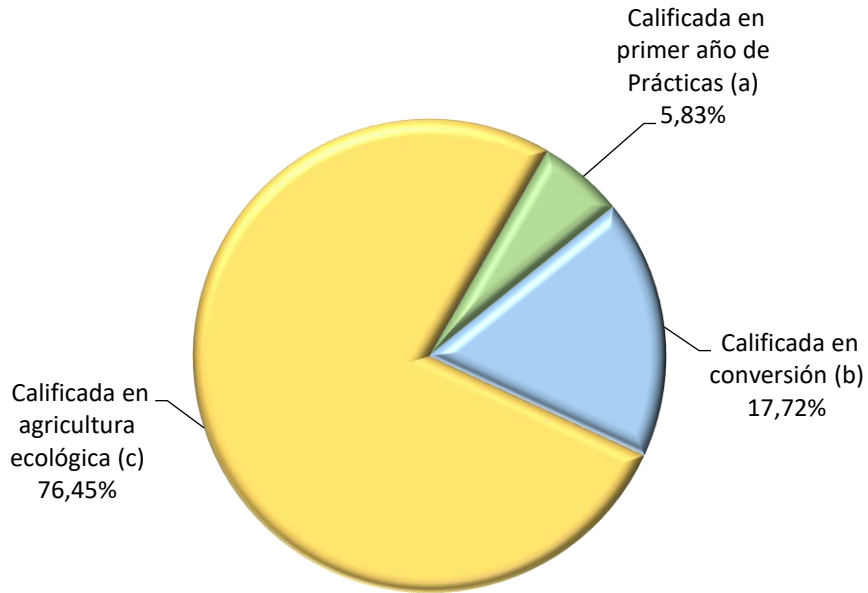
## SUPERFICIE DE AGRICULTURA ECOLÓGICA (ha). Año 2022

Comunidad Autónoma	Calificada en conversión		Calificada en agricultura ecológica (c)	SUPERFICIE TOTAL <sup>(*)</sup> (a+b+c)
	Calificada en primer año de Prácticas (a)	Resto de años (b)		
ANDALUCÍA	72.534,6518	273.107,6783	1.000.162,8960	1.345.805,2261
ARAGÓN	8.835,4457	37.065,0588	60.816,0833	106.716,5878
ASTURIAS	622,8982	1.706,0579	11.986,3747	14.315,3308
BALEARES	2.384,3030	3.808,4570	36.110,4774	42.303,2374
CANARIAS	197,1084	532,4839	7.598,2213	8.327,8135
CANTABRIA	184,6040	143,9480	3.108,1080	3.436,6600
CASTILLA-LA MANCHA	25.387,4554	56.692,0097	356.387,9179	438.467,3830
CASTILLA Y LEÓN	10.313,3587	14.100,6296	63.820,3705	88.234,3588
CATALUÑA	11.982,0990	36.327,6924	224.572,6342	272.882,4256
EXTREMADURA	5.974,9561	10.770,7717	93.133,5262	109.879,2539
GALICIA	1.075,7915	14.518,8060	30.032,2216	45.626,8191
MADRID	500,9992	725,4528	12.435,9188	13.662,3708
MURCIA	3.077,9100	28.298,8300	86.516,8100	117.893,5500
NAVARRA	5.632,8360	1.923,0100	59.179,9780	66.735,8240
LA RIOJA	858,3791	1.851,0189	3.732,9682	6.442,3662
PAÍS VASCO	2.019,5100	1.180,1700	5.904,4100	9.104,0900
COMUNIDAD VALENCIANA	14.113,1087	21.130,4766	118.535,3277	153.778,9130
<b>TOTAL NACIONAL (ha)</b>	<b>165.695,4148</b>	<b>503.882,5515</b>	<b>2.174.034,2437</b>	<b>2.843.612,2100<sup>(*)</sup></b>

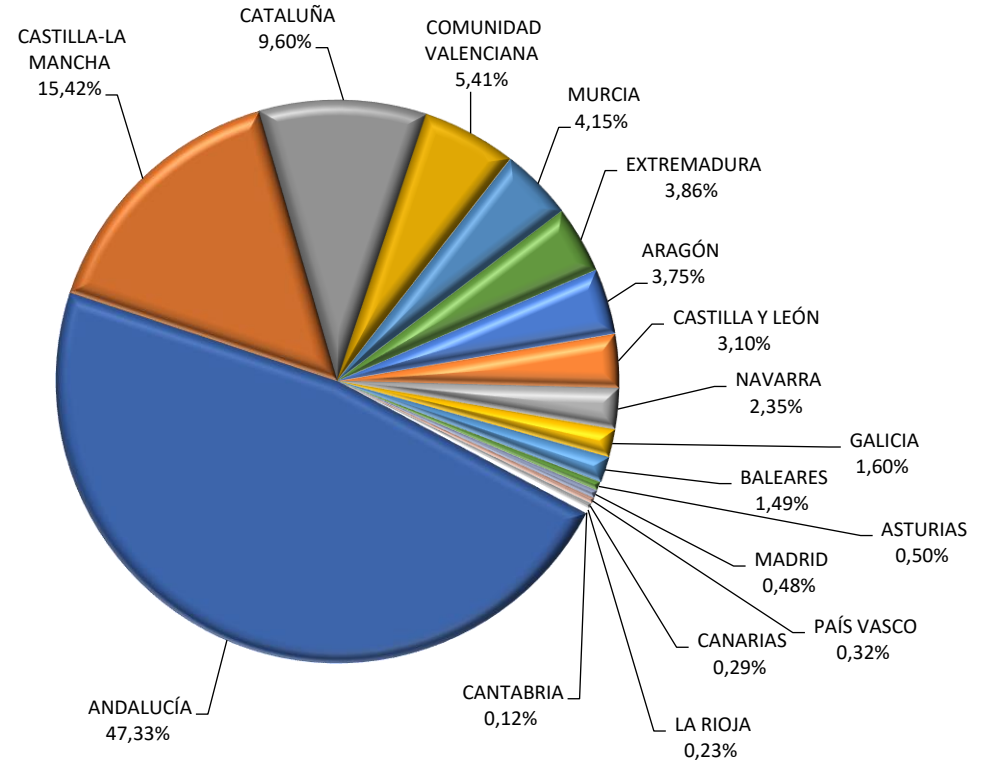
*Nota: en los anexos se puede encontrar la producción estimada para algunos cultivos*

*(\*) Incluye el "Terreno forestal con carga ganadera y/o pecoreo" que no es SAU (Superficie Agraria Útil). En los anexos se puede encontrar más información.*

**Superficie de agricultura ecológica (ha).  
Por tipo de superficie  
Año 2022**



**Superficie de agricultura ecológica (ha).  
Por Comunidades Autónomas  
Año 2022**



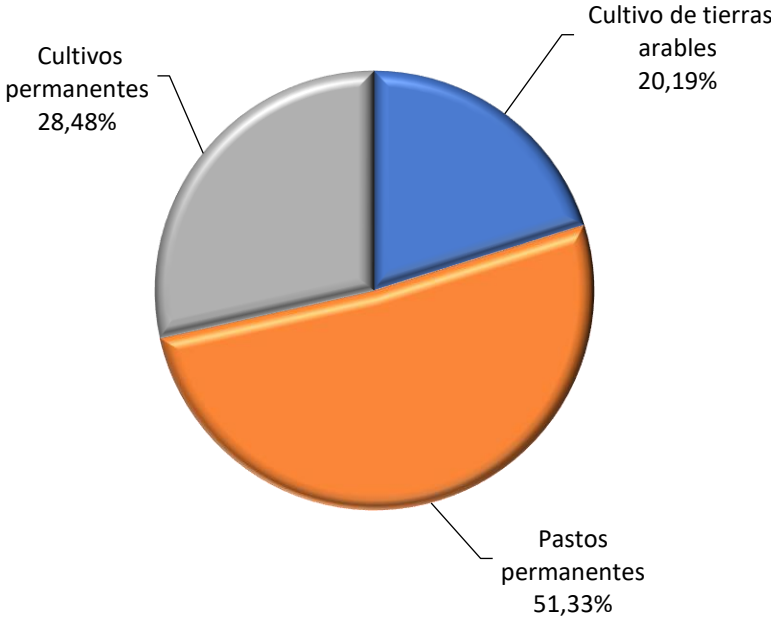
## SUPERFICIE DE AGRICULTURA ECOLÓGICA (ha) POR TIPO DE CULTIVO. Año 2022

Comunidad Autónoma	Tierras arables	Pastos permanentes	Cultivos permanentes	TOTAL (*)
ANDALUCÍA	193.754,7395	875.969,4371	276.081,0495	1.345.805,2261
ARAGÓN	57.267,6318	26.624,4610	22.824,4950	106.716,5878
ASTURIAS	122,6749	13.520,6414	672,0145	14.315,3308
BALEARES	13.847,1554	21.208,0188	7.248,0632	42.303,2374
CANARIAS	2.452,1125	4.074,0633	1.801,6378	8.327,8135
CANTABRIA	52,4320	3.224,2700	159,9580	3.436,6600
CASTILLA-LA MANCHA	160.452,8384	53.873,3459	224.141,1987	438.467,3830
CASTILLA Y LEÓN	41.720,6170	28.618,8726	17.894,8692	88.234,3588
CATALUÑA	26.121,7063	200.965,0821	45.795,6372	272.882,4256
EXTREMADURA	14.999,3481	57.968,9993	36.910,9065	109.879,2539
GALICIA	2.000,1552	37.113,9335	6.512,7304	45.626,8191
MADRID	1.384,2832	7.285,5900	4.992,4976	13.662,3708
MURCIA	36.157,3400	2.710,8800	79.025,3300	117.893,5500
NAVARRA	13.836,5640	49.352,6630	3.546,5970	66.735,8240
LA RIOJA	303,2660	1.783,8064	4.355,2938	6.442,3662
PAÍS VASCO	1.386,1400	5.974,4600	1.743,4900	9.104,0900
COMUNIDAD VALENCIANA	8.257,0410	69.269,3843	76.252,4877	153.778,9130
<b>TOTAL NACIONAL (ha)</b>	<b>574.116,0453</b>	<b>1.459.537,9087</b>	<b>809.958,2560</b>	<b>2.843.612,2100(*)</b>

(\*) Incluye el "Terreno forestal con carga ganadera y/o pecoreo" que no es SAU (Superficie Agraria Útil). En los anexos se puede encontrar más información.



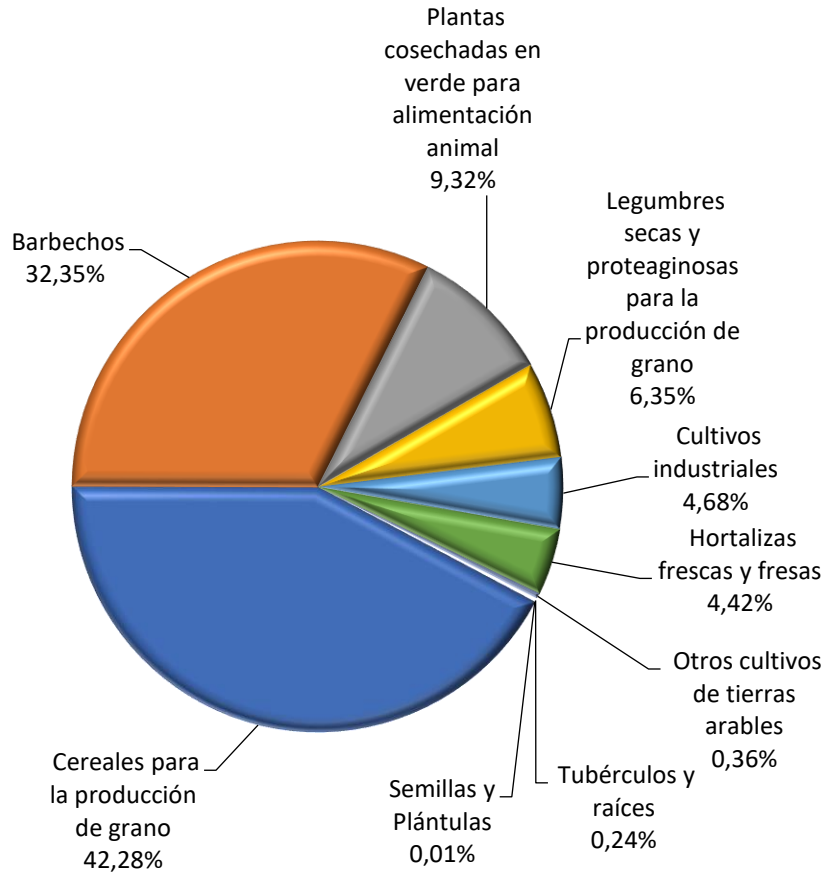
**Superficie de agricultura ecológica (ha)  
por tipo de cultivo.  
Año 2022**



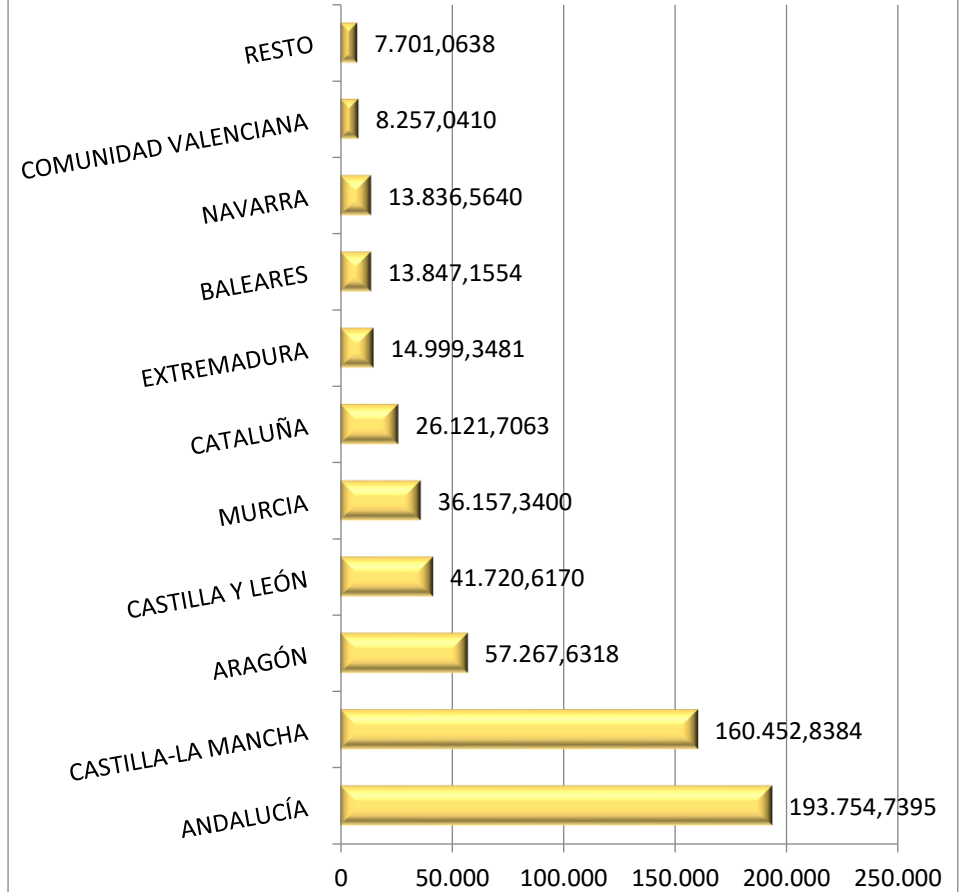
**SUPERFICIE DE AGRICULTURA ECOLÓGICA (ha) POR TIPO DE CULTIVO.  
CULTIVOS DE TIERRAS ARABLES. Año 2022**

Comunidad Autónoma	Cereales para la producción de grano	Legumbres secas y proteaginosas para la producción de grano	Tubérculos y raíces	Cultivos industriales	Plantas cosechadas en verde para alimentación animal	Hortalizas frescas y fresas	Otros cultivos de tierras arables	Barbechos	Semillas y plántulas	TOTAL (cultivo de tierras arables)
ANDALUCÍA	88.431,5602	11.454,2818	483,8153	7.049,5344	505,3792	12.480,3300		73.349,8386		193.754,7395
ARAGÓN	28.488,7469	1.639,3985	191,4858	1.432,1794	2.303,6180	891,6359	0,5773	22.319,9900		57.267,6318
ASTURIAS	51,8826	11,3453	2,1300	0,3938	15,0752	31,8270		10,0210		122,6749
BALEARES	4.941,1468	1.093,7283	7,3100	62,8800	5.656,0230	234,7250		1.847,8603	3,4820	13.847,1554
CANARIAS	32,5944	1,2210	30,3272	5,5460	45,6332	284,6480	0,4500	2.050,7993	0,8934	2.452,1125
CANTABRIA	0,0000	4,7400	0,3100	0,7200	13,7970	32,8650				52,4320
CASTILLA-LA MANCHA	66.667,1481	13.439,0463	10,3026	9.890,3171	15.547,7670	2.629,7739		52.268,4834		160.452,8384
CASTILLA Y LEÓN	14.732,8050	6.543,4764	229,2821	5.156,1177	10.255,8900	748,3989	1,1200	4.053,5269		41.720,6170
CATALUÑA	7.761,9200	841,1700	106,9000	536,4817	10.558,7631	896,0524		5.420,4191		26.121,7063
EXTREMADURA	6.504,8200	770,9200	0,1080	105,2525	3.431,1700	465,4532		3.721,6245		14.999,3481
GALICIA	329,5313	0,0000	37,8338	21,2771	1.392,9842	116,8676		101,6612		2.000,1552
MADRID	684,8222	103,2436	21,3420	52,2611	169,9400	24,4485		328,2258		1.384,2832
MURCIA	13.685,4600	128,0000	156,7300	2.079,5800	1.186,1500	4.672,8700	0,3800	14.211,8800	36,2900	36.157,3400
NAVARRA	5.582,7820	339,3790	36,4230	187,3410	1.556,4060	479,7780		5.654,4550		13.836,5640
LA RIOJA	135,9764	19,9530	2,2171	1,2453	20,1971	46,2703		77,4068		303,2660
PAÍS VASCO	231,7100	44,6900	25,9300	40,0900	746,4500	234,5000		62,1700	0,6000	1.386,1400
COMUNIDAD VALENCIANA	4.457,7632		17,1545	236,2777	120,0756	1.110,0293	2.088,0381	227,2941	0,4085	8.257,0410
<b>TOTAL NACIONAL (ha)</b>	<b>242.720,6691</b>	<b>36.434,5932</b>	<b>1.359,6014</b>	<b>26.857,4948</b>	<b>53.525,3186</b>	<b>25.380,4729</b>	<b>2.090,5654</b>	<b>185.705,6560</b>	<b>41,6739</b>	<b>574.116,0453</b>

**Superficie de agricultura ecológica (ha) por tipo de cultivo. Cultivos de tierras arables (ha). Año 2022**



**Superficie de agricultura ecológica (ha) por Comunidad Autónoma. Cultivos de tierras arables (ha). Año 2022**

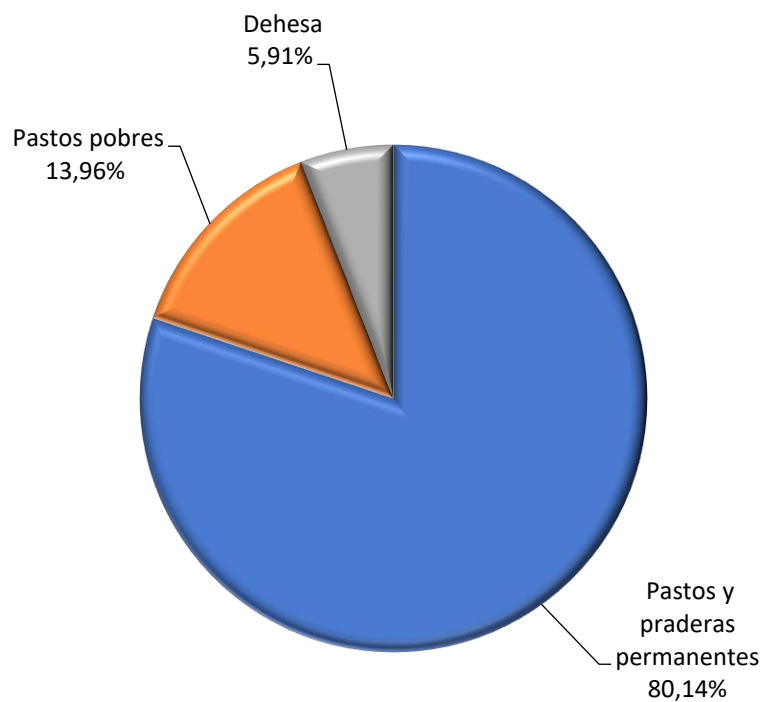


**SUPERFICIE DE AGRICULTURA ECOLÓGICA (ha) POR TIPO DE CULTIVO.  
PASTOS PERMANENTES. Año 2022**

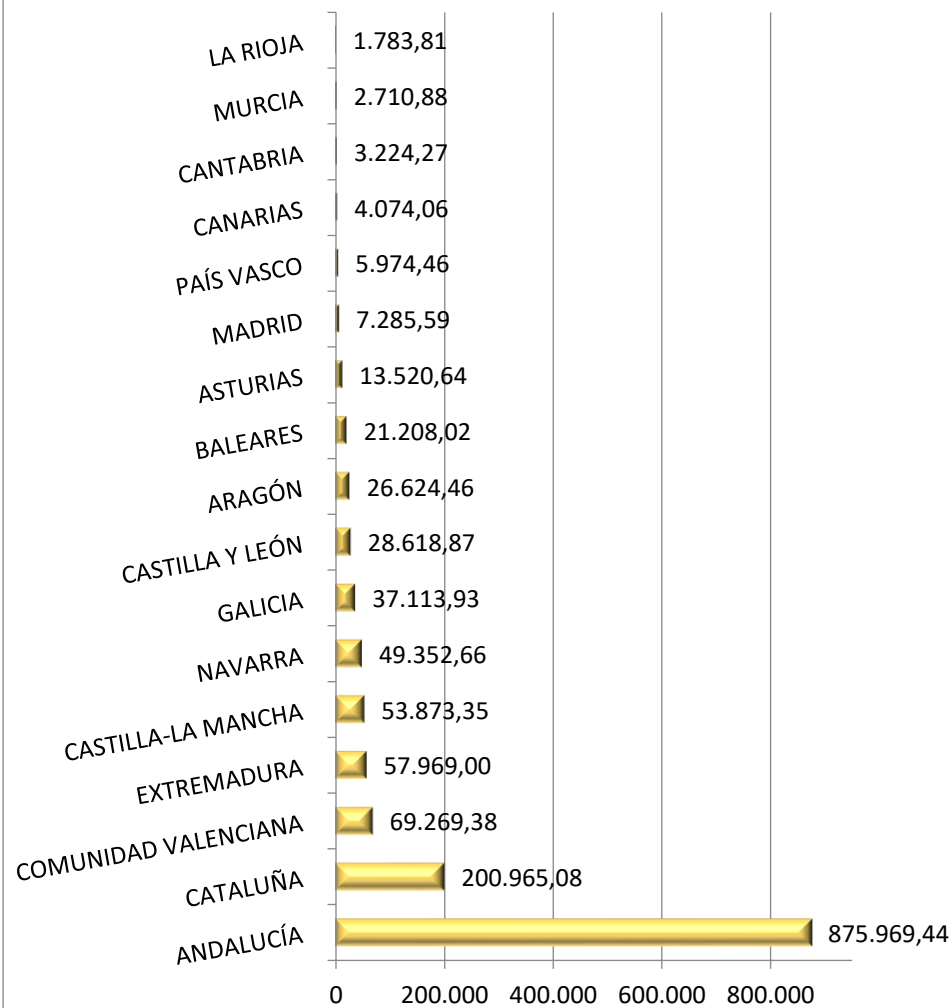
Comunidad Autónoma	Pastos y praderas permanentes	Pastos pobres (*)	Dehesa	TOTAL (Pastos permanentes)
ANDALUCÍA	838.601,2871	19.018,4374	18.349,7126	875.969,4371
ARAGÓN	25.768,6410	855,8200		26.624,4610
ASTURIAS	8.673,3656	4.847,2758		13.520,6414
BALEARES	318,2400	10.299,8552	10.589,9236	21.208,0188
CANARIAS	4.036,8476	37,2157		4.074,0633
CANTABRIA	3.224,2700			3.224,2700
CASTILLA-LA MANCHA	42.822,6103	2.188,0100	8.862,7256	53.873,3459
CASTILLA Y LEÓN	25.077,3120	2.888,7206	652,8400	28.618,8726
CATALUÑA	170.630,4122	30.334,6699		200.965,0821
EXTREMADURA	9.702,5600	649,4700	47.616,9693	57.968,9993
GALICIA	21.353,7798	15.760,1537		37.113,9335
MADRID		7.285,5900		7.285,5900
MURCIA		2.710,8800		2.710,8800
NAVARRA	12.886,7540	36.465,9090		49.352,6630
LA RIOJA	902,7200	765,7703	115,3161	1.783,8064
PAÍS VASCO	5.620,9300	353,5300		5.974,4600
COMUNIDAD VALENCIANA		69.269,3843		69.269,3843
<b>TOTAL NACIONAL (ha)</b>	<b>1.169.619,7296</b>	<b>203.730,6919</b>	<b>86.187,4872</b>	<b>1.459.537,9087</b>

(\*) El concepto pastos pobres incluye la categoría "Terreno forestal con carga ganadera y/o pecoreo" que no es SAU (Superficie Agraria Útil). En los anexos se puede encontrar más información.

**Superficie de agricultura ecológica (ha) por tipo de cultivo. Pastos permanentes (ha).  
Año 2022**



**Superficie de agricultura ecológica (ha) por Comunidad Autónoma. Pastos permanentes (ha).  
Año 2022**

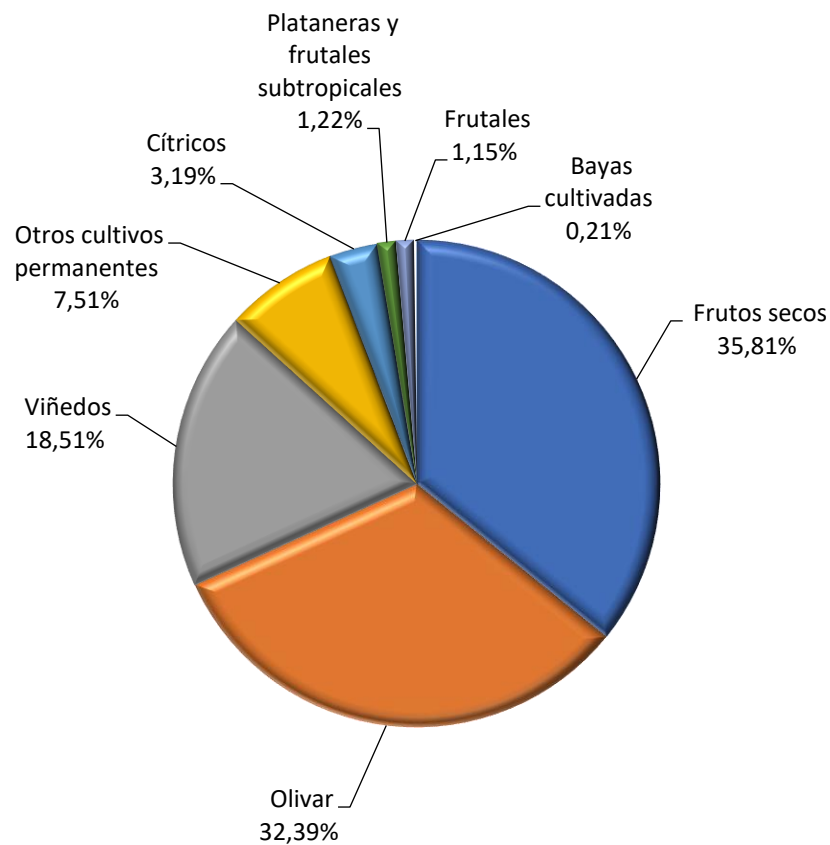


**SUPERFICIE DE AGRICULTURA ECOLÓGICA (ha) POR TIPO DE CULTIVO.  
CULTIVOS PERMANENTES. Año 2022**

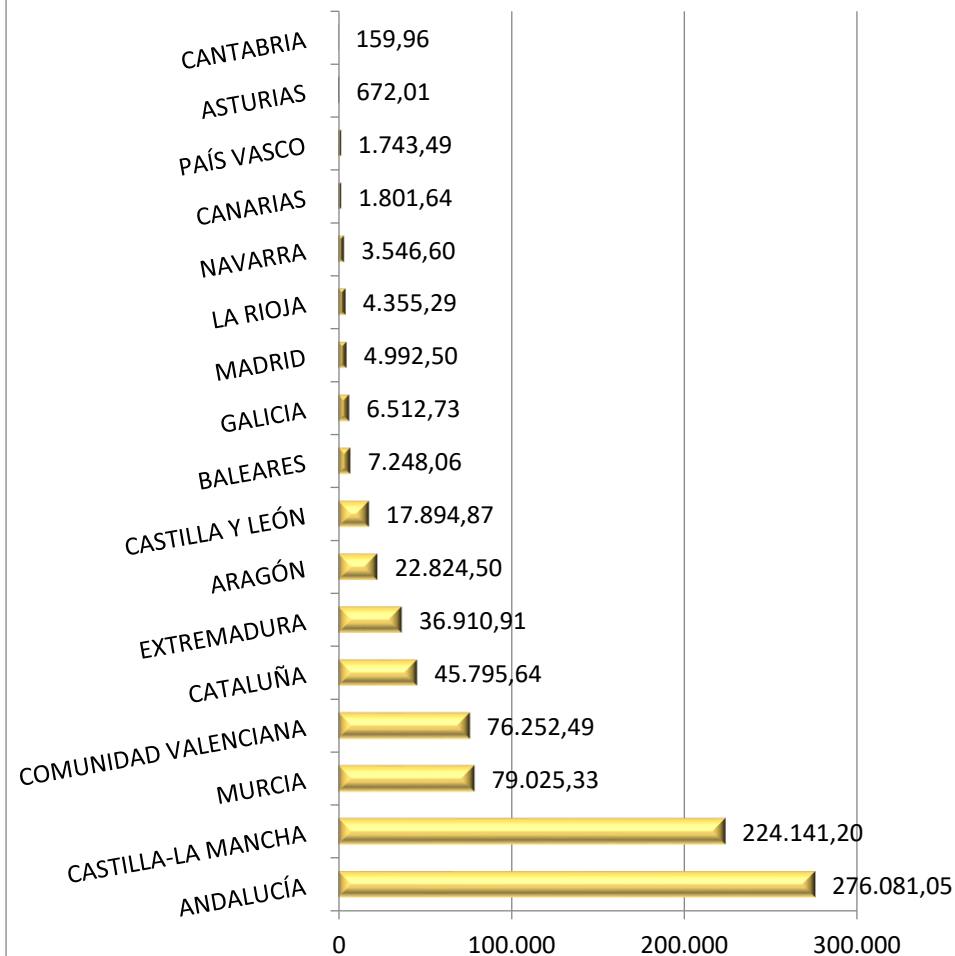
Comunidad Autónoma	Frutales	Plataneras y frutales subtropicales	Bayas cultivadas	Frutos secos	Cítricos	Viñedos	Olivar	Otros cultivos permanentes	TOTAL (cultivos permanentes)
ANDALUCÍA	1.485,4912	5.422,1453	1.266,3264	107.887,9616	13.074,2709	1.490,0069	117.237,4328	28.217,4144	276.081,0495
ARAGÓN	861,5710	61,1000	0,7000	9.679,3750	0,0000	2.668,8300	8.877,8100	675,1090	22.824,4950
ASTURIAS	387,1156	110,6126	111,1645	42,5961	3,9125	1,6174	0,0385	14,9573	672,0145
BALEARES	203,7570	96,9600	0,0700	3.677,0676	72,5536	1.185,8820	1.375,9910	635,7820	7.248,0632
CANARIAS	52,6294	1.064,6209	1,9466	43,6798	46,3993	469,9046	50,8949	71,5623	1.801,6378
CANTABRIA	19,3740	7,9700	91,9980	29,7150	2,2770	3,7160		4,9080	159,9580
CASTILLA-LA MANCHA	359,0760	193,9597	4,4685	84.260,2375		64.292,4756	74.874,9402	156,0412	224.141,1987
CASTILLA Y LEÓN	42,1400	7,9100	45,6630	3.897,7460		12.111,2107	772,1195	1.018,0800	17.894,8692
CATALUÑA	1.642,6673	138,0600	4,7400	4.310,7501	286,2210	29.082,4308	9.801,3880	529,3800	45.795,6372
EXTREMADURA	1.080,1440	1.281,3055	17,5800	2.452,0750	37,9045	2.006,9200	30.021,2875	13,6900	36.910,9065
GALICIA	433,9053	42,5368	166,1411	2.417,4374	13,0076	77,6816	182,3091	3.179,7115	6.512,7304
MADRID	4,3401	2,6627	3,5868	234,4084	0,0320	603,4995	4.143,2998	0,6683	4.992,4976
MURCIA	1.215,9600	49,5000		51.769,6500	6.168,9500	13.648,9900	6.162,8200	9,4600	79.025,3300
NAVARRA	279,9530	42,1250	1,8510	683,7050	0,0150	1.654,5770	877,7870	6,5840	3.546,5970
LA RIOJA	175,3104	0,2703	0,0000	1.380,5279		2.017,3444	774,4097	7,4311	4.355,2938
PAÍS VASCO	383,7000	14,5700	16,3300	48,8600	0,4000	1.239,5000	27,5700	12,5600	1.743,4900
COMUNIDAD VALENCIANA	665,5525	1.356,8060	0,3211	17.270,2464	6.114,7369	17.378,9836	7.198,4591	26.267,3821	76.252,4877
<b>TOTAL NACIONAL (ha)</b>	<b>9.292,6867</b>	<b>9.893,1148</b>	<b>1.732,8870</b>	<b>290.086,0388</b>	<b>25.820,6803</b>	<b>149.933,5701</b>	<b>262.378,5571</b>	<b>60.820,7212</b>	<b>809.958,2560</b>



**Superficie de agricultura ecológica (ha).  
Por tipo de cultivo. Cultivos permanentes  
Año 2022**



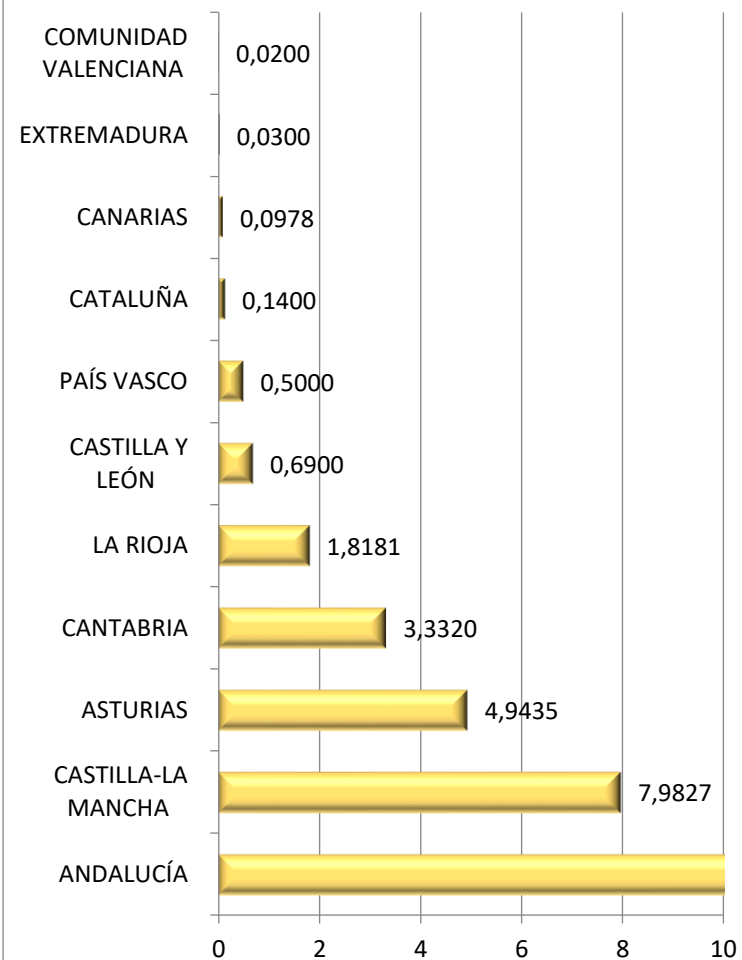
**Superficie de agricultura ecológica (ha) por Comunidad Autónoma. Cultivos permanentes (ha).  
Año 2022**



## SUPERFICIE DE AGRICULTURA ECOLÓGICA (ha) POR TIPO DE CULTIVO. SETAS CULTIVADAS (\*). Año 2022

Comunidad Autónoma	TOTAL Setas cultivadas
ANDALUCÍA	317,8139
ARAGÓN	
ASTURIAS	4,9435
BALEARES	0,0000
CANARIAS	0,0978
CANTABRIA	
CASTILLA-LA MANCHA	7,9827
CASTILLA Y LEÓN	0,6900
CATALUÑA	0,1400
EXTREMADURA	0,0300
GALICIA	
MADRID	
MURCIA	
NAVARRA	
LA RIOJA	1,8181
PAÍS VASCO	0,5000
COMUNIDAD VALENCIANA	0,0200
<b>TOTAL NACIONAL (ha)</b>	<b>337,3680</b>

**Superficie de agricultura ecológica (ha) por  
Comunidad Autónoma. Setas cultivadas (ha).  
Año 2022**

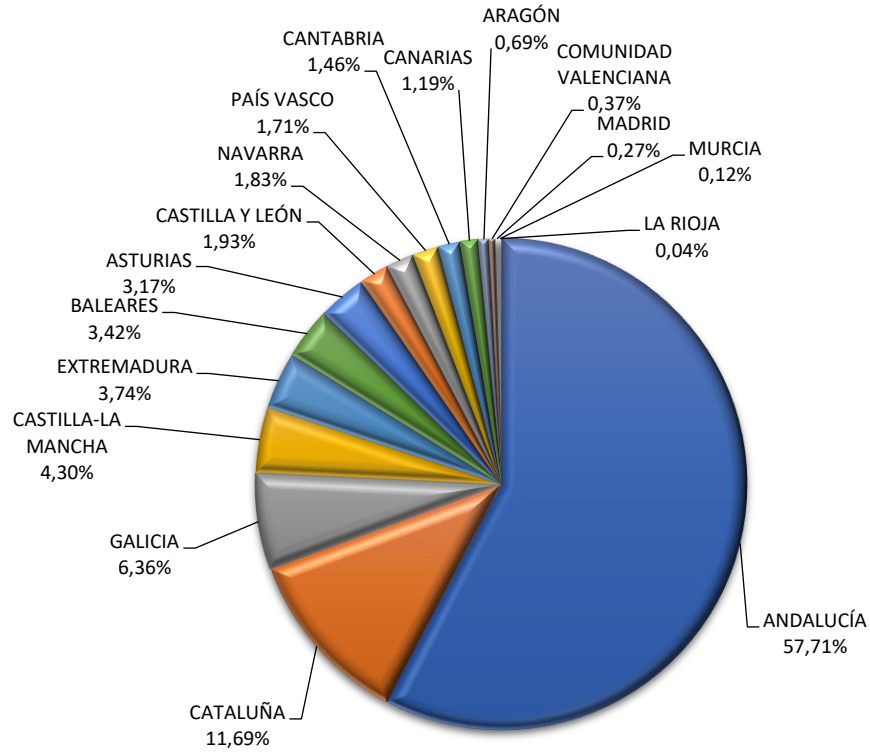


(\*). Esta superficie no se suma al total de Superficie de producción ecológica, ni se considera SAU. Son instalaciones especialmente construidas o adaptadas para ello, así como en locales subterráneos, cuevas o sótanos.

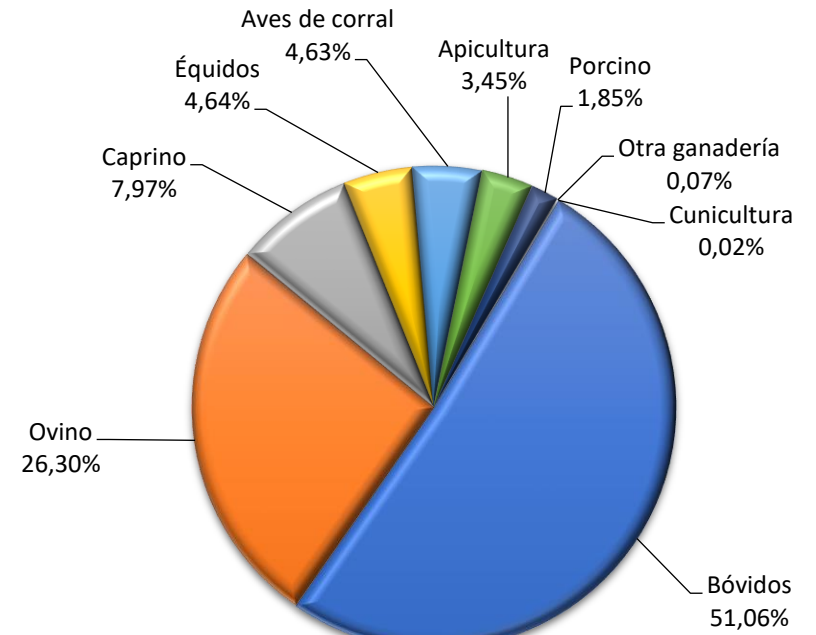
## NÚMERO DE ACTIVIDADES GANADERAS. Año 2022

Comunidad Autónoma	BOVINOS			PORCINO	OVINO			CAPRINO			AVES DE CORRAL				ÉQUIDOS	CUNICULTURA	APICULTURA	OTRA GANADERÍA (Helicicultura)	TOTAL
	Carne	Leche	TOTAL		Carne	Leche	TOTAL	Carne	Leche	TOTAL	Pollos	Otras	Gallinas puesta Huevos	TOTAL					
											Carne								
ANDALUCÍA	2.817		2.817	77	1.689	51	1.740	334	143	477		3	31	34	173		103		5.421
ARAGÓN	15		15	1	25	4	29	2	1	3			15	15			2		65
ASTURIAS	178	47	225		26	2	28	14	1	15			3	3	17	1	9		298
BALEARES	51	3	54	31	150	2	152	8	7	15	7	3	47	57	2		8	2	321
CANARIAS	4	2	6	4	1	7	8		13	13	4	1	47	52			29		112
CANTABRIA	64	29	93		9		9	2		2	1	1	5	7	19		7		137
CASTILLA-LA MANCHA	193	2	195	2	110	12	122	32	18	50	1		11	12	4		19		404
CASTILLA Y LEÓN	63	2	65	5	23	5	28	2	4	6	6	1	18	25	1		49	2	181
CATALUÑA	593	17	610	21	106	7	113	74	19	93	46	5	71	122	121		17	1	1.098
EXTREMADURA	161		161	12	109	3	112	21	5	26	2		6	8	24		8		351
GALICIA	295	122	417	16	43		43	15	1	16	33		27	60	10		35		597
MADRID	11	1	12		1		1	1	1	2			1	1			9		25
MURCIA	1		1	1			0		2	2			0	0			7		11
NAVARRA	44	3	47		38	8	46	14	4	18	1		10	11	43	1	6		172
LA RIOJA				1									0	0			3		4
PAÍS VASCO	61	9	70	3	23	11	34	4	2	6	1		19	20	21		6	1	161
COMUNIDAD VALENCIANA	8		8		5		5	5	0	5			8	8	1		7	1	35
<b>TOTAL NACIONAL</b>	<b>4.559</b>	<b>237</b>	<b>4.796</b>	<b>174</b>	<b>2.358</b>	<b>112</b>	<b>2.470</b>	<b>528</b>	<b>221</b>	<b>749</b>	<b>102</b>	<b>14</b>	<b>319</b>	<b>435</b>	<b>436</b>	<b>2</b>	<b>324</b>	<b>7</b>	<b>9.393</b>

**Número de actividades ganaderas.  
Porcentaje por Comunidad Autónoma.  
Año 2022**



**Número de actividades ganaderas.  
Porcentaje por orientación productiva.  
Año 2022**

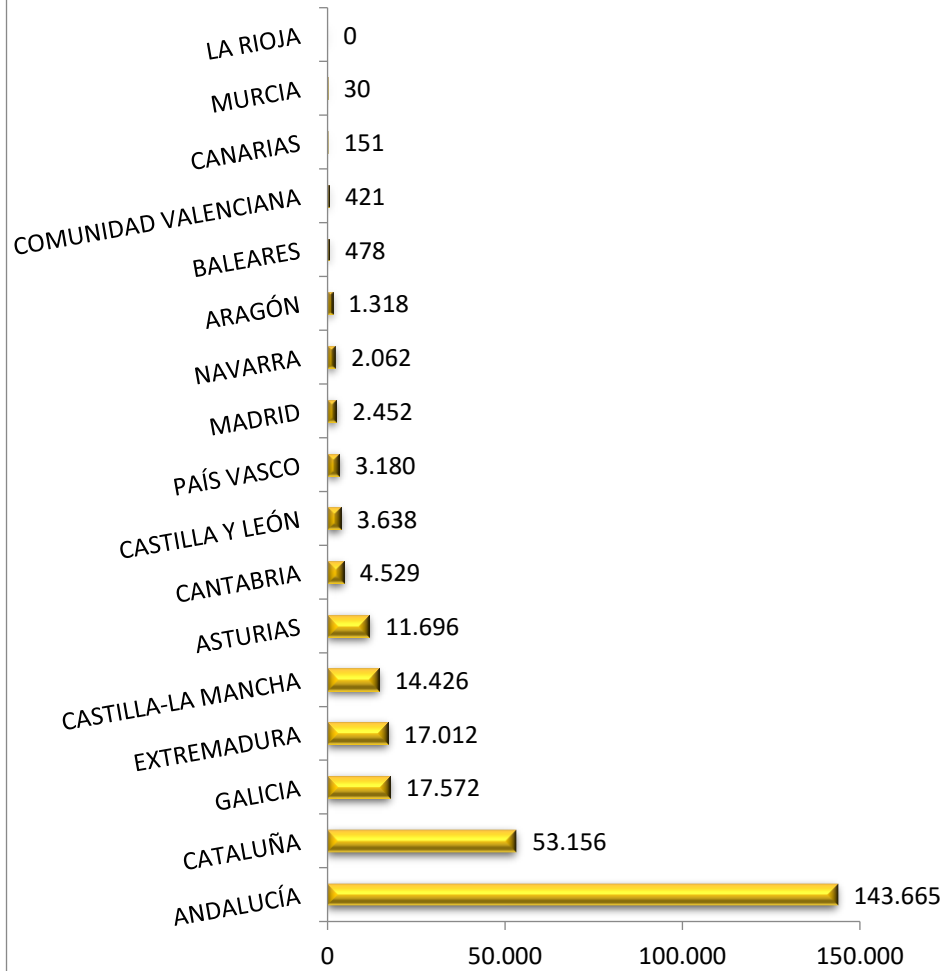


## NÚMERO DE CABEZAS DE GANADO/COLMENAS. Año 2022

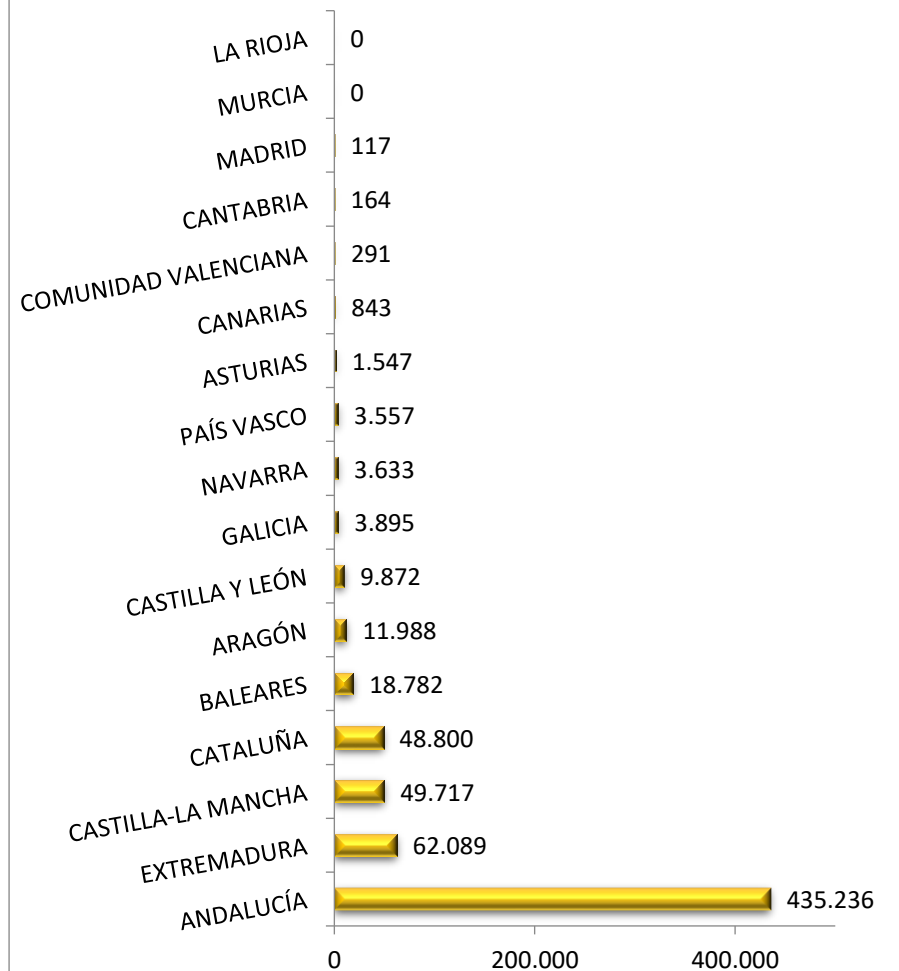
Comunidad Autónoma	BOVINOS			PORCINO	OVINO			CAPRINO			AVES DE CORRAL				ÉQUIDOS	CUNICULTURA	TOTAL CABEZAS	APICULTURA nº de colmenas	OTRA GANADERÍA (Helicultura) m² de granja
	Carne	Leche	TOTAL		Carne	Leche	TOTAL	Carne	Leche	TOTAL	Pollos	Otras	Gallinas puesta	TOTAL					
											Carne	Huevos							
ANDALUCÍA	143.665		143.665	8.009	421.440	13.796	435.236	16.889	29.941	46.830		101	92.105	92.206	1.066		727.012	34.573	
ARAGÓN	1.318		1.318	1.484	9.458	2.530	11.988	92	1.008	1.100			183.702	183.702			199.592	243	
ASTURIAS	9.311	2.385	11.696	252	1.357	190	1.547	1.347	51	1.398			8.811	8.811	224		23.928	1.457	
BALEARES	423	55	478	1.088	18.068	714	18.782	211	423	634	6.888	32	11.540	18.460	34		39.476	259	2.850
CANARIAS	57	94	151	33	5	838	843		407	407	1.771	13	13.516	15.300			16.734	1.618	
CANTABRIA	3.386	1.143	4.529		164		164	234		234	435	30	1.950	2.415	390		7.732	1.300	
CASTILLA-LA MANCHA	14.308	118	14.426	17	40.189	9.528	49.717	9.055	6.186	15.241	2.050		171.056	173.106	40		252.547	3.820	
CASTILLA Y LEÓN	3.523	115	3.638	3.105	6.899	2.973	9.872	361	1.773	2.134	11.474	692	30.069	42.235	97		61.081	19.900	6.250
CATALUÑA	51.311	1.845	53.156	10.479	46.200	2.600	48.800	5.391	5.255	10.646	90.043	6.707	217.468	314.218	4.021		441.320	1.645	2.770
EXTREMADURA	17.012		17.012	463	61.983	106	62.089	263	639	902	220		12.728	12.948	89		93.503	2.133	
GALICIA	11.791	5.781	17.572	9.533	3.895		3.895	817	84	901	341.465		192.074	533.539	280		565.720	16.179	
MADRID	1.713	739	2.452		117		117	140	2.444	2.584			716	716			5.869	1.581	
MURCIA	30		30	277					1.890	1.890							2.197	1.304	
NAVARRA	1.950	112	2.062		2.218	1.415	3.633	586	117	703	7.300		30.620	37.920	1.542		45.860	1.361	
LA RIOJA				952													952	695	
PAÍS VASCO	2.815	365	3.180	32	1.314	2.243	3.557	68	118	186	200		31.768	31.968	439		39.362	879	1.950
COMUNIDAD VALENCIANA	421		421		291		291	2.722		2.722			62.955	62.955	10		66.399	2.120	5.000
<b>TOTAL NACIONAL</b>	<b>263.034</b>	<b>12.752</b>	<b>275.786</b>	<b>35.724</b>	<b>613.598</b>	<b>36.933</b>	<b>650.531</b>	<b>38.176</b>	<b>50.336</b>	<b>88.512</b>	<b>461.846</b>	<b>7.575</b>	<b>1.061.078</b>	<b>1.530.499</b>	<b>8.232</b>		<b>2.589.284</b>	<b>91.067</b>	<b>18.820</b>

*Nota: En Helicultura, nº. de m² de granja dedicada a la cría de caracoles*

**Cabezas de Bovino de cría ecológica.  
Distribución por Comunidades Autónomas  
Año 2022**

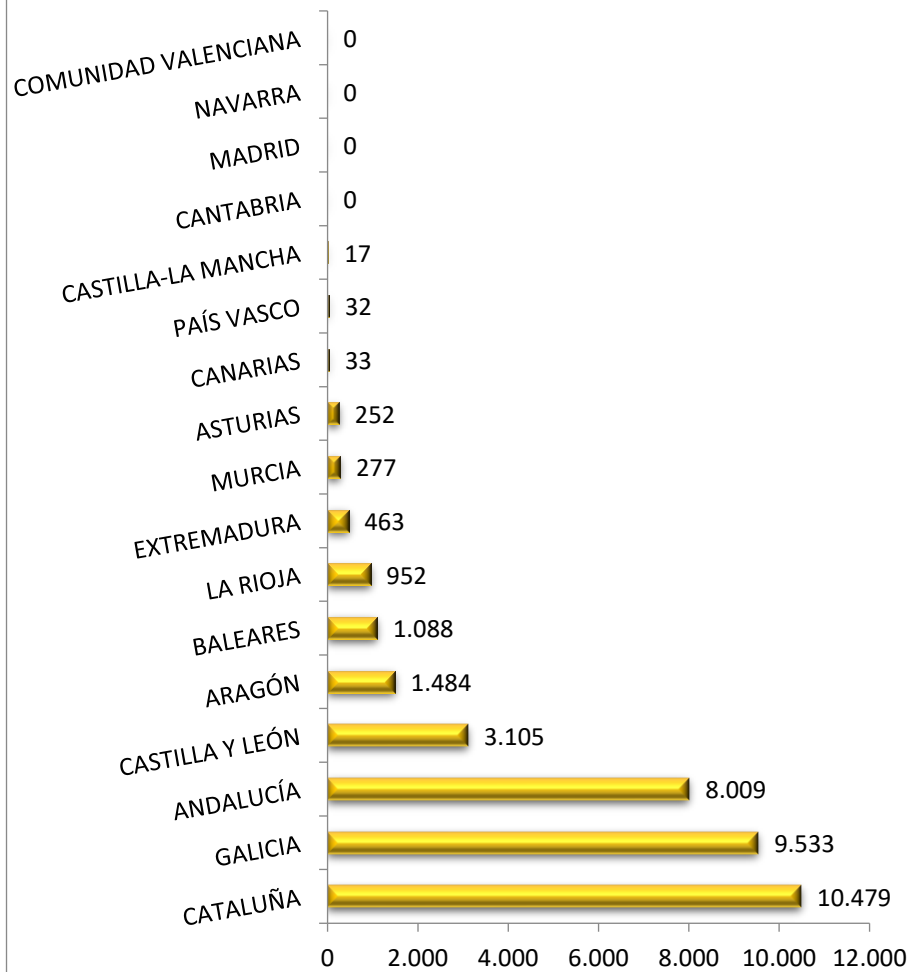


**Cabezas de Ovino de cría ecológica.  
Distribución por Comunidades Autónomas  
Año 2022**

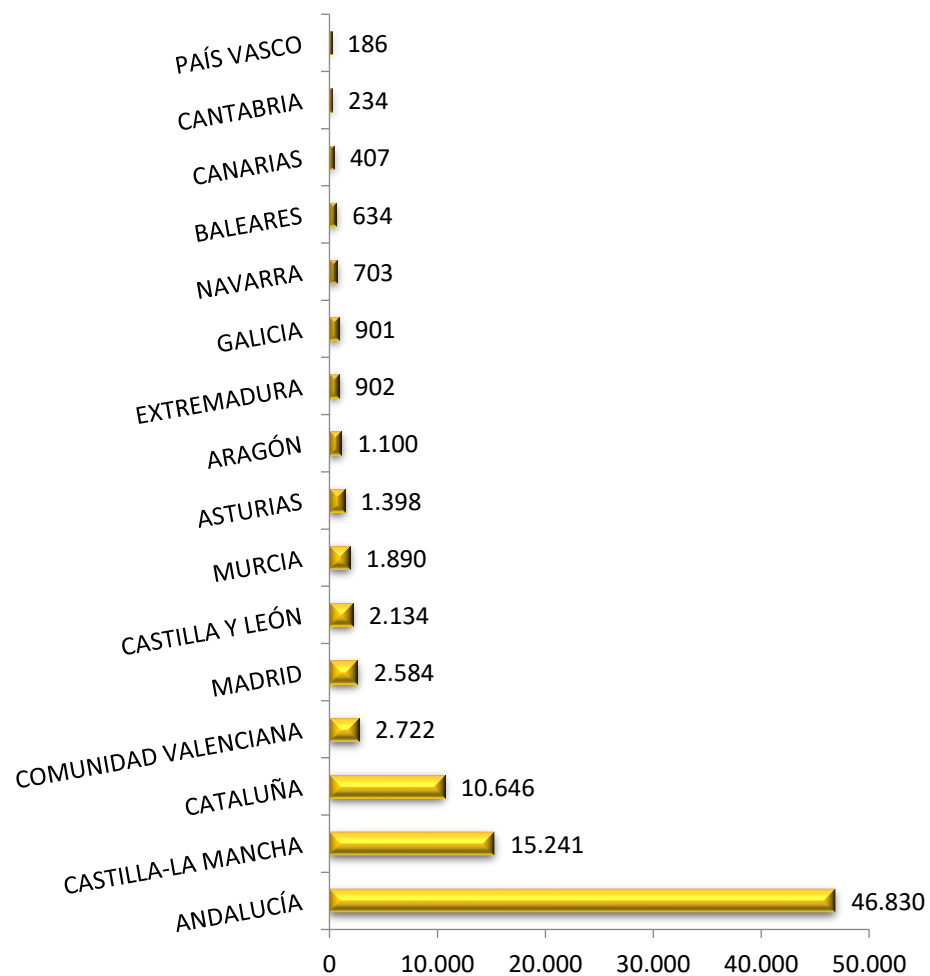




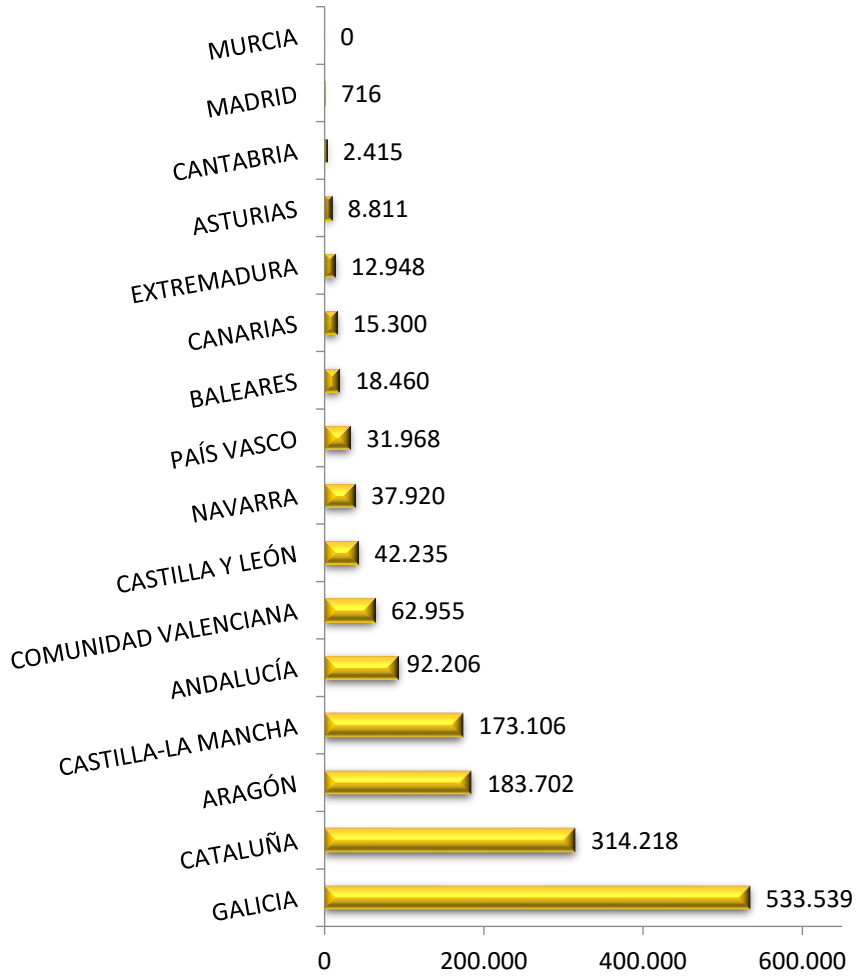
**Cabezas de Porcino de cría ecológica.  
Distribución por Comunidades Autónomas  
Año 2022**



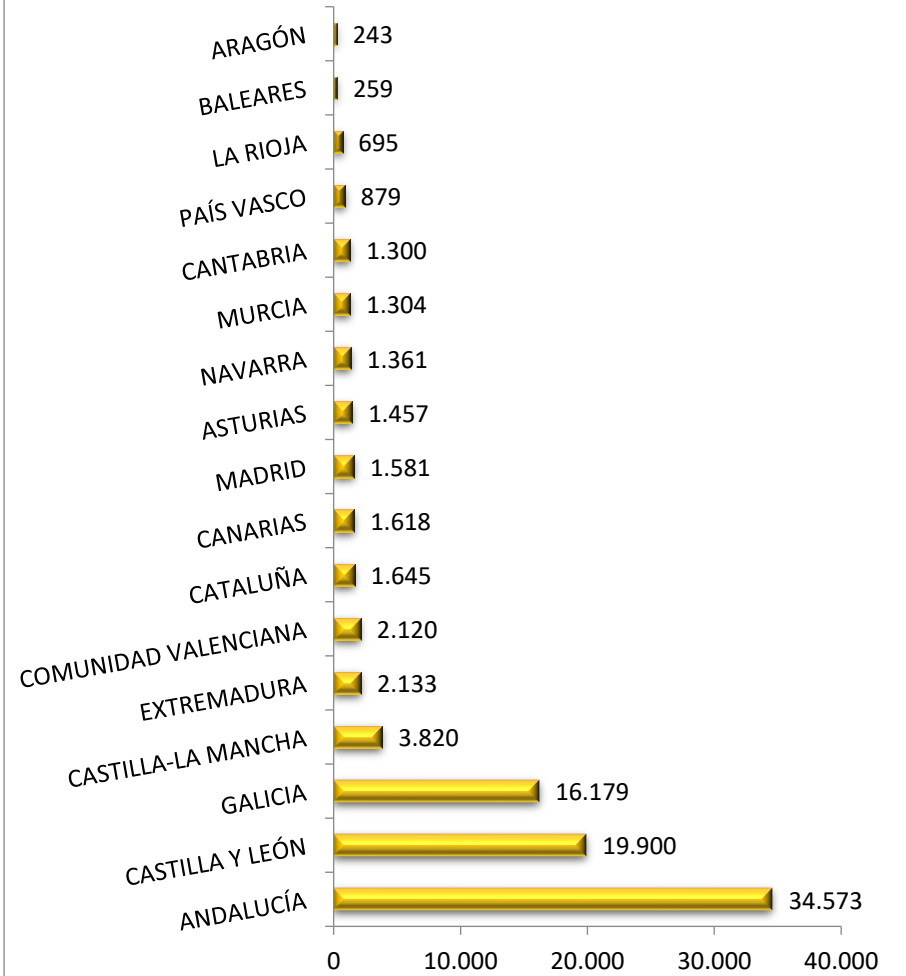
**Cabezas Caprino de cría ecológica.  
Distribución por Comunidades Autónomas  
Año 2022**



**Cabezas de Aves de corral de cría ecológica.  
Distribución por Comunidades Autónomas  
Año 2022**



**Colmenas ecológicas.  
Distribución por Comunidades Autónomas  
Año 2022**



## PRODUCCIONES GANADERAS ECOLÓGICAS CERTIFICADAS. Año 2022

Comunidad Autónoma	CARNE peso en canal (t)													Total	
	Vacuno	Porcino	Ovino	Caprino	Aves						Équido	Conejo	Otras		
					Pollo	Pavo	Pato	Ganso	Otras	Total					
ANDALUCÍA	23.019,4803	920,9199	7.371,4436	325,0428	29,4000		0,2100		0,0900		29,7000	214,5195			31.881,1061
ARAGÓN	82,7250	1.995,5100	162,8927	2,7260											2.243,8537
ASTURIAS	355,6751	38,4170	2,9470	0,4690								0,1550			397,6631
BALEARES	17,2590	91,2250	58,9350	0,3980	20,3360						20,3360				188,1530
CANARIAS	30,2000	2,6000			7,9310						7,9310				40,7310
CANTABRIA	50,8200		1,0000	1,0000	0,8700						0,8700				53,6900
CASTILLA-LA MANCHA	872,0100	1,7700	620,3500	121,0810	3,7900						3,7900	2,0000			1.621,0010
CASTILLA Y LEÓN	595,9000	344,6300	67,7880	1,3980	110,0200	6,9200					116,9400	11,8000		3,7850	1.142,2410
CATALUÑA	822,7370	220,6500	81,0400	28,0900	64,1560	1,1100					65,2660	107,6600			1.325,4430
EXTREMADURA	2.178,2800	44,3000	783,8350	3,4190											3.009,8340
GALICIA	326,2030	579,3860	1,5140	0,1330	1.689,5580						1.689,5580				2.596,7940
MADRID	57,4700														57,4700
MURCIA															
NAVARRA	107,9180		15,4780	2,1670	49,5720						49,5720	39,7540			214,8890
LA RIOJA		148,7700													148,7700
PAÍS VASCO	84,3800	4,1600			0,3000						0,3000	7,4200			96,2600
COMUNIDAD VALENCIANA															
<b>TOTAL NACIONAL</b>	<b>28.601,0574</b>	<b>4.392,3379</b>	<b>9.167,2233</b>	<b>485,9238</b>	<b>1.975,9330</b>	<b>8,0300</b>	<b>0,2100</b>		<b>0,0900</b>		<b>1.984,2630</b>	<b>383,3085</b>		<b>3,7850</b>	<b>45.017,8989</b>

## PRODUCCIONES GANADERAS ECOLÓGICAS CERTIFICADAS. Año 2022

Comunidad Autónoma	PRODUCTOS LÁCTEOS (t)											Huevos (Unidades)	Miel (t)	Otros productos apícolas	
	Leche cruda producida en la explotación						Leche para consumo directo	Nata	Mantequilla	Queso	Leche acidificada				Otros lácteos
	Vaca	Oveja	Cabra	Búfala	Otros	TOTAL									
ANDALUCÍA		2.448,4213	11.173,7813			13.622,2026							20.107.781	580,4888	4,1706
ARAGÓN		17,7100	14,1120			31,8220							24.736.484	1,2400	
ASTURIAS	7.467,0265	0,9010	2,1395			7.470,0670				49,1170	47,8590	10,7280	2.325.735	17,7510	0,3500
BALEARES	98,7930	32,7450	45,1550			176,6930	6,9180			17,3600	5,5380	0,1810	2.014.242	1,3270	
CANARIAS		79,0000	80,0000			159,0000				28,8500			3.108.680	19,4160	
CANTABRIA	7.117,5000					7.117,5000			1,0200	17,5400	93,1000		203.190	13,2130	0,9100
CASTILLA-LA MANCHA	870,0000	1.317,8151	1.449,7943			3.637,6093	105,0000	19,0000		255,1000	700,0000	350,0000	18.867.024	63,3530	
CASTILLA Y LEÓN	741,2980	154,1170	111,4030			1.006,8180				4,5810			3.552.378	275,1740	6,4070
CATALUÑA	3.513,6821	0,2300	0,5400			3.514,4521							24.346.658	21,7600	
EXTREMADURA		12,7200	113,7420			126,4620				9,8010		0,8200	2.334.240	27,3580	2,0866
GALICIA	26.495,3900					26.495,3900	19.805,4430	61,3530	21,0380	125,4540	1.666,1330		23.654.851	173,0310	3,4870
MADRID	3.120,9800		853,1600			3.974,1400	3.120,9800			409,5200	443,6400		165.336	23,2500	0,5600
MURCIA			850,0000			850,0000	250,0000		1,0000	145,0000	200,0000			3,2000	
NAVARRA	122,7880					122,7880	123,9330			22,9650	29,1770		7.180.908	13,7290	0,0610
LA RIOJA														8,6900	
PAÍS VASCO	1.095,0000	64,0000	9,1500			1.168,1500				11,6000			6.957.192	16,5000	
COMUNIDAD VALENCIANA													9.900.754	19,4620	
<b>TOTAL NACIONAL</b>	<b>50.642,4576</b>	<b>4.127,6594</b>	<b>14.702,9771</b>			<b>69.473,0940</b>	<b>23.412,2740</b>	<b>80,3530</b>	<b>23,0580</b>	<b>1.096,8880</b>	<b>3.185,4470</b>	<b>361,7290</b>	<b>149.455.453</b>	<b>1.278,9428</b>	<b>18,0322</b>

## ACUICULTURA ECOLÓGICA. Año 2022

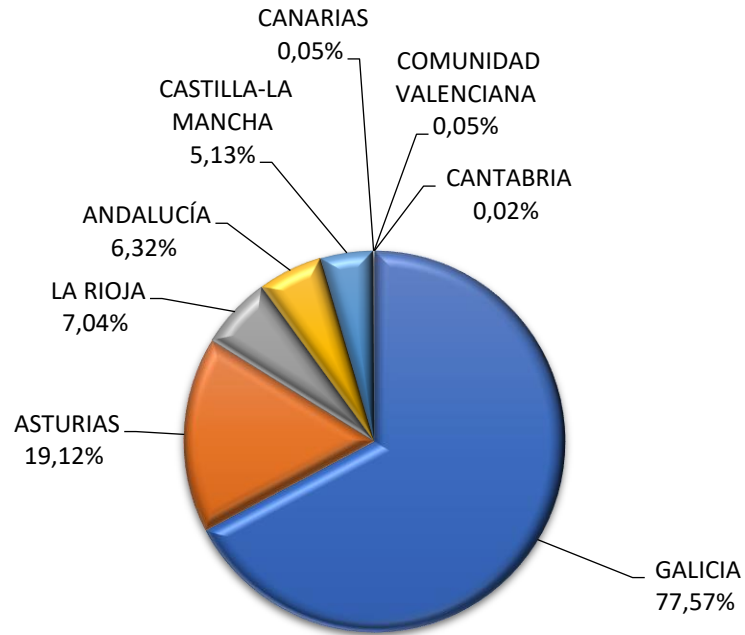
Comunidad Autónoma	Número de Actividades de peces, moluscos, crustáceos y plantas acuáticas														TOTAL
	Trucha arco iris	Trucha común	Carpas	Salmones	Mejillones	Ostras	Esturiones	Lubinas	Doradas	Otras	Plantas acuáticas				
											Algas silvestres	Algas de cultivo	Otras plantas acuáticas	Total Plantas acuáticas	
ANDALUCÍA							1								1
ARAGÓN															
ASTURIAS						1					2			2	3
BALEARES															
CANARIAS												1		1	1
CANTABRIA												1		1	1
CASTILLA-LA MANCHA	1														1
CASTILLA Y LEÓN															
CATALUÑA												1		1	1
EXTREMADURA															
GALICIA					144						14	1		15	159
MADRID															
MURCIA															
NAVARRA															
LA RIOJA	1														1
PAÍS VASCO															
COMUNIDAD VALENCIANA												1		1	1
<b>TOTAL NACIONAL</b>	<b>2</b>				<b>144</b>	<b>1</b>	<b>1</b>				<b>16</b>	<b>5</b>		<b>21</b>	<b>169</b>

## ACUICULTURA ECOLÓGICA. Año 2022

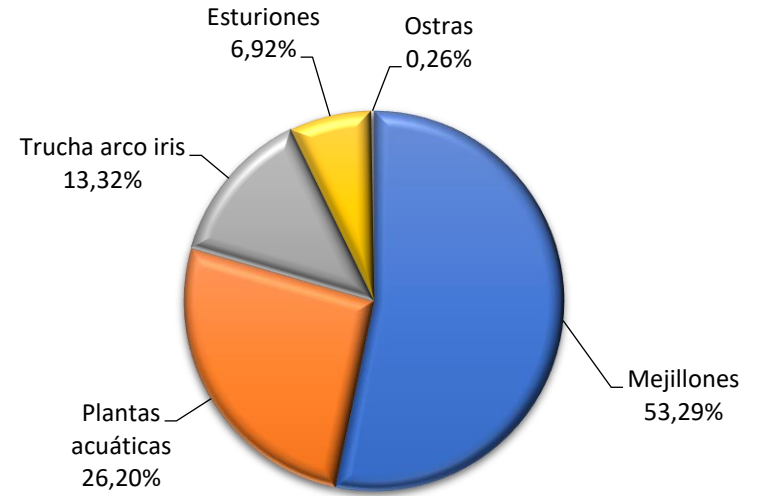
Comunidad Autónoma	Producción de peces, moluscos, crustáceos y plantas acuáticas (t peso vivo)														TOTAL	
	Trucha arco iris	Trucha común	Carpas	Salmones	Mejillones	Ostras	Esturiones	Lubinas	Doradas	Otras	Plantas acuáticas					
											Algas silvestres	Algas de cultivo	Otras plantas acuáticas	Total Plantas acuáticas		
ANDALUCÍA							278,4400									278,4400
ARAGÓN																
ASTURIAS						10,6573						415,6900			415,6900	426,3473
BALEARES																
CANARIAS													1,0000		1,0000	1,0000
CANTABRIA													0,5000		0,5000	0,5000
CASTILLA-LA MANCHA	225,8780															225,8780
CASTILLA Y LEÓN																
CATALUÑA																
EXTREMADURA																
GALICIA					2.144,2320							625,4810	10,4000		635,8810	2.780,1130
MADRID																
MURCIA																
NAVARRA																
LA RIOJA	310,0900															310,0900
PAÍS VASCO																
COMUNIDAD VALENCIANA													1,0000		1,0000	1,0000
<b>TOTAL NACIONAL</b>	<b>535,9680</b>				<b>2.144,2320</b>	<b>10,6573</b>	<b>278,4400</b>					<b>1.041,1710</b>	<b>12,9000</b>		<b>1.054,0710</b>	<b>4.023,3683</b>



**Producción de peces, moluscos y crustáceos.  
Porcentaje por Comunidad Autónoma  
Año 2022**



**Producción de peces, moluscos y crustáceos.  
Porcentaje por Producción  
Año 2022**

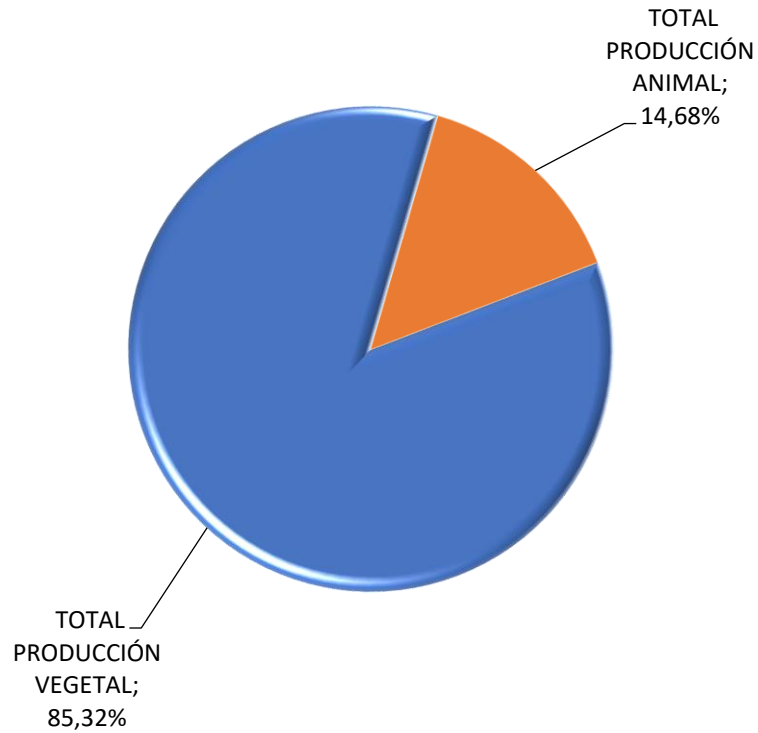


## ACTIVIDADES INDUSTRIALES DE PRODUCCIÓN ECOLÓGICA. Año 2022

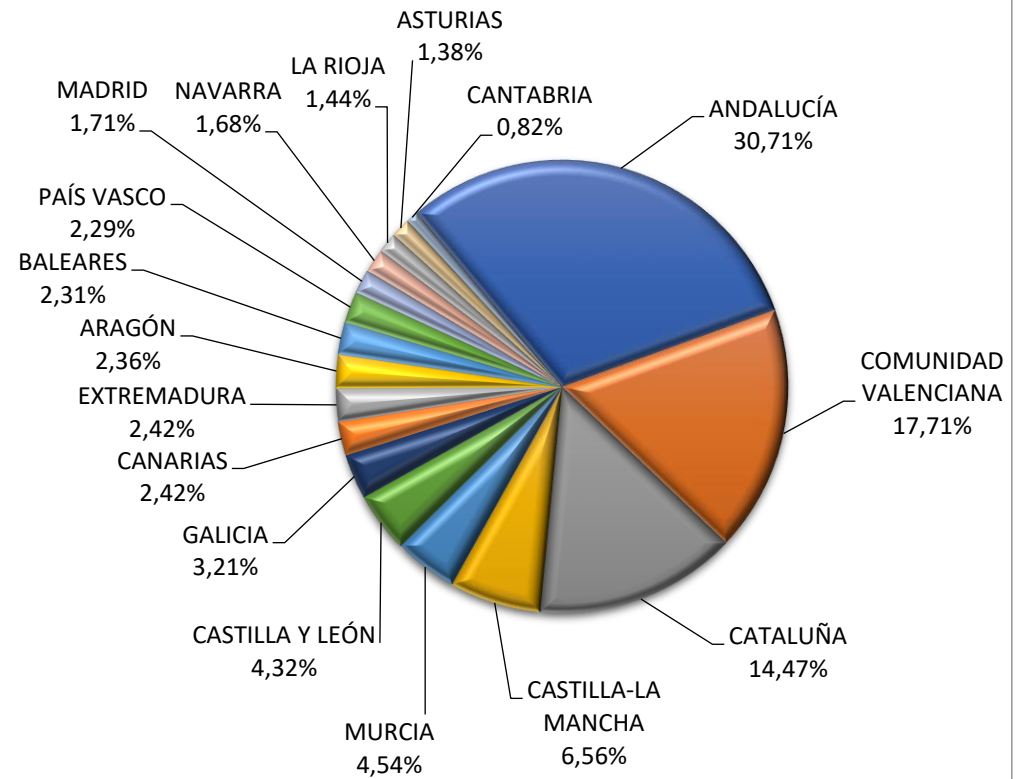
### Número de Actividades

Comunidad Autónoma	Relacionadas con la Producción Vegetal	Relacionadas con la Producción Animal	TOTAL actividades industriales
ANDALUCÍA	2.921	432	3.353
ARAGÓN	226	32	258
ASTURIAS	100	51	151
BALEARES	201	51	252
CANARIAS	231	33	264
CANTABRIA	45	45	90
CASTILLA-LA MANCHA	662	54	716
CASTILLA Y LEÓN	351	121	472
CATALUÑA	1.305	275	1.580
EXTREMADURA	232	32	264
GALICIA	206	145	351
MADRID	164	23	187
MURCIA	481	15	496
NAVARRA	147	37	184
LA RIOJA	137	20	157
PAÍS VASCO	197	53	250
COMUNIDAD VALENCIANA	1.744	190	1.934
<b>TOTAL NACIONAL</b>	<b>9.350</b>	<b>1.609</b>	<b>10.959</b>

### ACTIVIDADES INDUSTRIALES DE PRODUCCIÓN ECOLÓGICA Año 2022



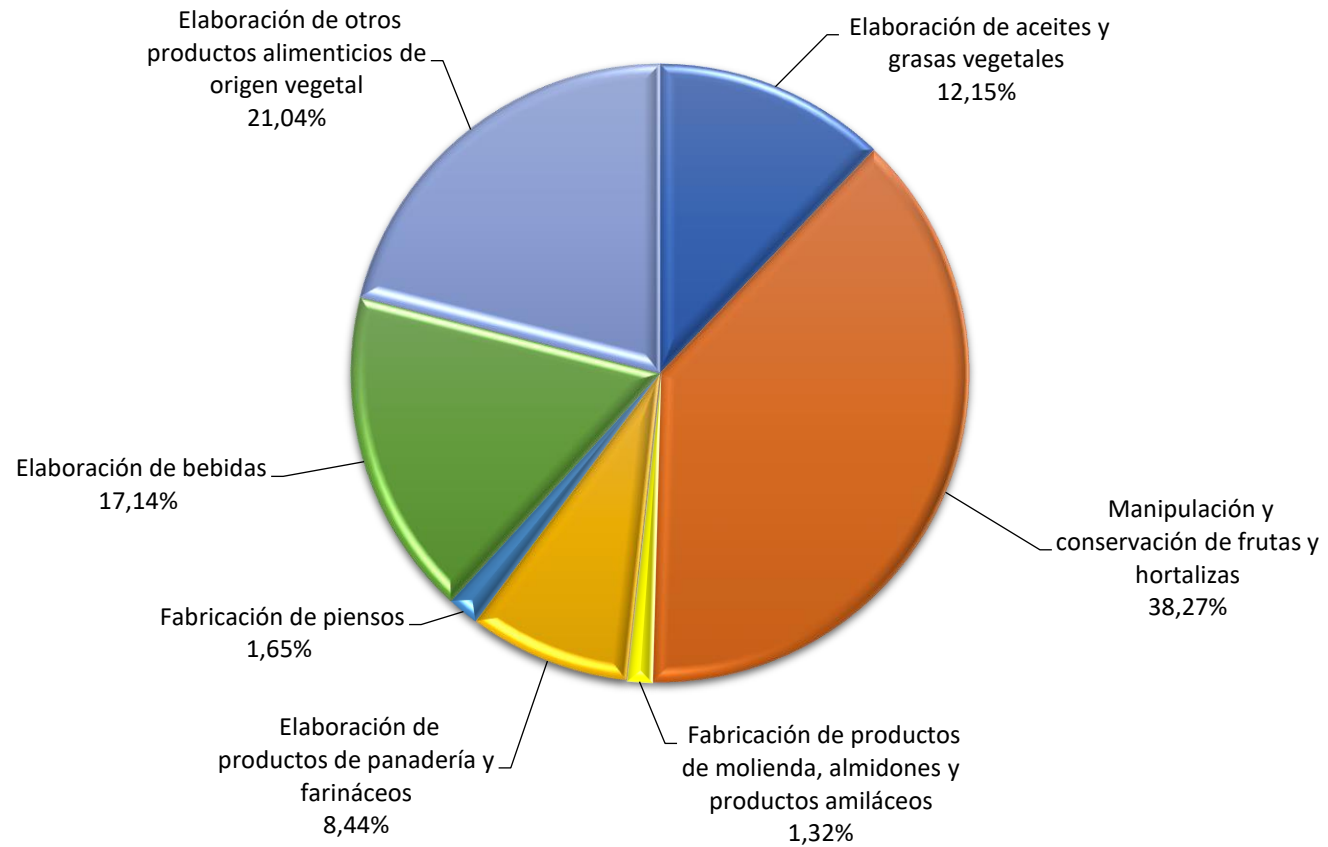
### Actividades Industriales de Producción Ecológica Distribución por Comunidades Autónomas Año 2022



**ACTIVIDADES INDUSTRIALES DE PRODUCCIÓN ECOLÓGICA. Año 2022**  
**Relacionadas con la Producción Vegetal**  
**Número de Actividades**

Comunidad Autónoma	Elaboración de aceites y grasas vegetales	de las cuales son almazaras y/o envasadoras de aceite	Manipulación y conservación de frutas y hortalizas	Fabricación de productos de molienda, almidones y productos amiláceos	Elaboración de productos de panadería y farináceos	Fabricación de piensos	Elaboración de bebidas	de las cuales son bodegas y embotelladoras de vinos	Elaboración de otros productos alimenticios de origen vegetal	TOTAL Actividades relacionadas con la producción vegetal
ANDALUCÍA	560	520	1.307	50	217	15	212	109	560	2.921
ARAGÓN	28	28	84	5	11	4	38	36	56	226
ASTURIAS	0	0	39	2	17	5	20	0	17	100
BALEARES	49	47	40	6	35	3	44	36	24	201
CANARIAS	16	16	101	2	21	0	43	37	48	231
CANTABRIA	0	0	25	0	10	2	6	1	2	45
CASTILLA-LA MANCHA	123	116	167	11	9	22	246	224	84	662
CASTILLA Y LEÓN	11	9	76	10	26	10	161	156	57	351
CATALUÑA	134	134	284	0	143	51	393	369	300	1.305
EXTREMADURA	64	64	95	3	7	5	24	18	34	232
GALICIA	3	3	69	10	40	4	40	24	40	206
MADRID	10	7	41	0	40	4	9	7	60	164
MURCIA	21	20	301	3	5	13	46	46	92	481
NAVARRA	12	12	60	1	16	3	34	29	21	147
LA RIOJA	12	12	42	1	4	0	69	65	9	137
PAÍS VASCO	4	4	53	0	45	3	74	52	18	197
COMUNIDAD VALENCIANA	89	67	794	19	143	10	144	112	545	1.744
<b>TOTAL NACIONAL</b>	<b>1.136</b>	<b>1.059</b>	<b>3.578</b>	<b>123</b>	<b>789</b>	<b>154</b>	<b>1.603</b>	<b>1.321</b>	<b>1.967</b>	<b>9.350</b>

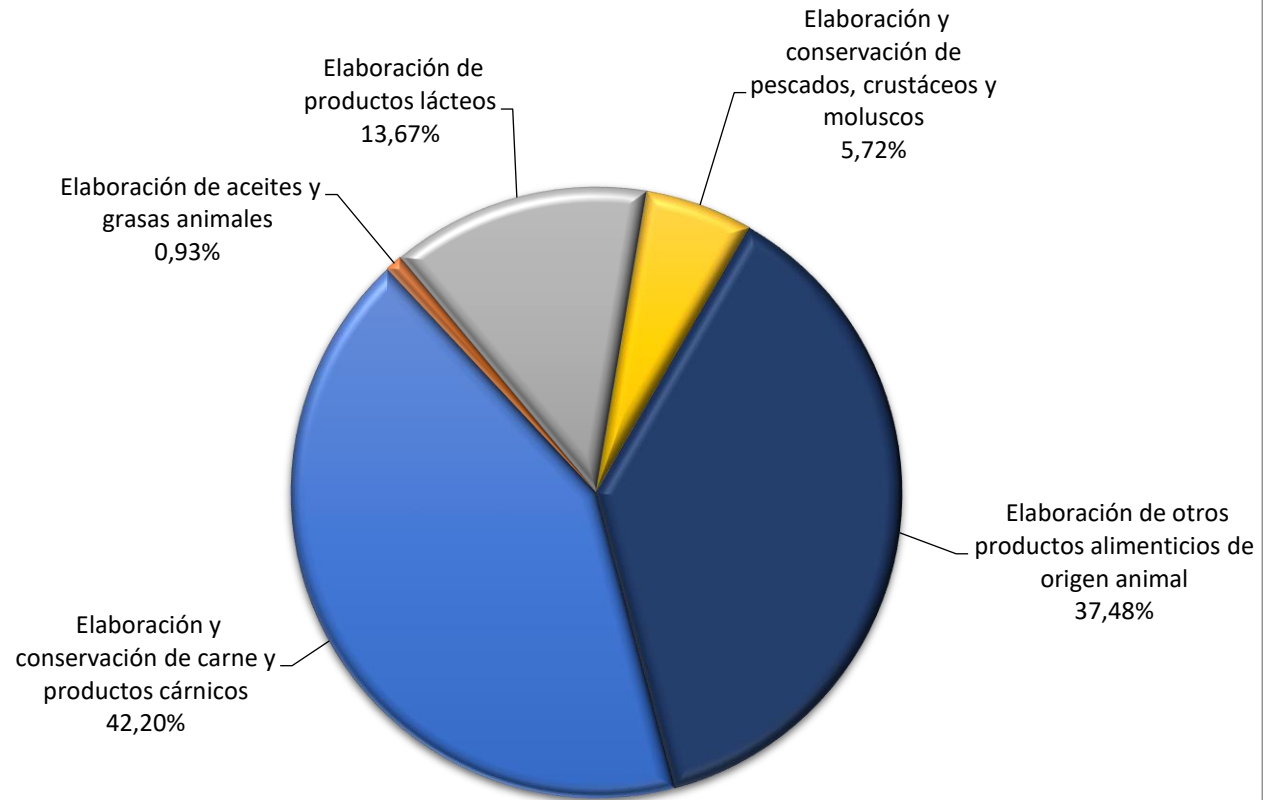
**ACTIVIDADES INDUSTRIALES DE PRODUCCIÓN ECOLÓGICA**  
**Relacionadas con la Producción Vegetal**  
**Año 2022**



**ACTIVIDADES INDUSTRIALES DE PRODUCCIÓN ECOLÓGICA. Año 2022**  
**Relacionadas con la Producción Animal**  
**Número de Actividades**

Comunidad Autónoma	Elaboración y conservación de carne y productos cárnicos	Elaboración de aceites y grasas animales	Elaboración de productos lácteos	Elaboración y conservación de pescados, crustáceos y moluscos	Elaboración de otros productos alimenticios de origen animal	TOTAL Actividades relacionadas con la producción animal
ANDALUCÍA	140	13	54	1	224	432
ARAGÓN	15	0	0	2	15	32
ASTURIAS	22	0	14	2	13	51
BALEARES	21	0	14	0	16	51
CANARIAS	12	0	3	0	18	33
CANTABRIA	9	1	6	15	14	45
CASTILLA-LA MANCHA	13	0	14	2	25	54
CASTILLA Y LEÓN	59	1	17	4	40	121
CATALUÑA	151	0	35	5	84	275
EXTREMADURA	17	0	6	2	7	32
GALICIA	46	0	20	43	36	145
MADRID	11	0	2	1	9	23
MURCIA	0	0	4	0	11	15
NAVARRA	18	0	7	1	11	37
LA RIOJA	10	0	0	2	8	20
PAÍS VASCO	14	0	22	10	7	53
COMUNIDAD VALENCIANA	121	0	2	2	65	190
<b>TOTAL NACIONAL</b>	<b>679</b>	<b>15</b>	<b>220</b>	<b>92</b>	<b>603</b>	<b>1.609</b>

**ACTIVIDADES INDUSTRIALES DE PRODUCCIÓN ECOLÓGICA**  
**Relacionadas con la Producción Animal**  
**Año 2022**



## **TABLAS POR PROVINCIAS**

- Número Actividades de Producción Ecológica. Año 2022

### **- DATOS DE SUPERFICIE ECOLÓGICA**

- Superficie de Agricultura Ecológica. Año 2022
- Superficie de Agricultura Ecológica por tipo de cultivo. Año 2022
  - Cultivos de tierras arables
  - Pastos permanentes
  - Cultivos permanentes
  - Setas cultivadas

### **- DATOS DE GANADERÍA ECOLÓGICA**

- Número de Actividades Ganaderas. Año 2022
- Número de Cabezas de Ganado/Colmenas. Año 2022
- Producciones Ganaderas de Carne. Año 2022
- Producciones Ganaderas de Productos Lácteos, Huevos y Miel. Año 2022
- Número de Actividades Acuícolas. Año 2022
- Producción de Acuicultura Ecológica. Año 2022

### **- DATOS DE INDUSTRIA ECOLÓGICA**

- Actividades Industriales de Producción Ecológica. Número de actividades Año 2022
- Número de Actividades relacionadas con la Producción Vegetal
- Número de Actividades relacionadas con la Producción Animal



## Nº DE ACTIVIDADES DE PRODUCCIÓN ECOLÓGICA. Año 2022

COMUNIDAD AUTÓNOMA	PRODUCCIÓN PRIMARIA						Elaboración / Procesado	Importación	Exportación	COMERCIALIZACIÓN				TOTAL
	PRODUCCIÓN AGRARIA				Acuicultura	TOTAL PRODUCCIÓN PRIMARIA				Mayoristas	Minoristas	Otros	Total	
	Agrícolas	Ganaderas	Mixtos	Total										
ALMERÍA	4.846	4	33	4.883		4.883	128	10	12	76			76	5.109
CÁDIZ	728	163	453	1.344		1.344	88	7	3	20			20	1.462
CÓRDOBA	2.292	325	320	2.937		2.937	136	9	3	49			49	3.134
GRANADA	4.507	66	100	4.673	1	4.674	152	16	5	34			34	4.881
HUELVA	708	339	410	1.457		1.457	77	7	5	23			23	1.569
JAÉN	935	149	141	1.225		1.225	107	2	4	28			28	1.366
MÁLAGA	2.418	42	61	2.521		2.521	155	51	18	36			36	2.781
SEVILLA	1.623	141	266	2.030		2.030	140	18	3	89	1		90	2.281
<b>TOTAL ANDALUCÍA</b>	<b>18.057</b>	<b>1.229</b>	<b>1.784</b>	<b>21.070</b>	<b>1</b>	<b>21.071</b>	<b>983</b>	<b>120</b>	<b>53</b>	<b>355</b>	<b>1</b>		<b>356</b>	<b>22.583</b>
HUESCA	151	2	18	171		171	40	3		8			8	222
TERUEL	500	2	26	528		528	40			3			3	571
ZARAGOZA	735	3	25	763		763	104	4		28			28	899
<b>TOTAL ARAGÓN</b>	<b>1.386</b>	<b>7</b>	<b>69</b>	<b>1.462</b>		<b>1.462</b>	<b>184</b>	<b>7</b>		<b>39</b>			<b>39</b>	<b>1.692</b>
<b>TOTAL ASTURIAS</b>	<b>230</b>	<b>205</b>	<b>38</b>	<b>473</b>	<b>4</b>	<b>477</b>	<b>83</b>	<b>2</b>		<b>25</b>	<b>169</b>	<b>5</b>	<b>199</b>	<b>761</b>
<b>TOTAL BALEARES</b>	<b>684</b>	<b>1</b>	<b>276</b>	<b>961</b>		<b>961</b>	<b>97</b>	<b>3</b>		<b>28</b>	<b>70</b>		<b>98</b>	<b>1.159</b>
LAS PALMAS	682	4	19	705	1	706	104	9		18	68		86	905
STA. CRUZ DE TENERIFE	1.232	18	51	1.301		1.301	160	8		19	182		201	1.670
<b>TOTAL CANARIAS</b>	<b>1.914</b>	<b>22</b>	<b>70</b>	<b>2.006</b>	<b>1</b>	<b>2.007</b>	<b>264</b>	<b>17</b>		<b>37</b>	<b>250</b>		<b>287</b>	<b>2.575</b>
<b>TOTAL CANTABRIA</b>	<b>95</b>	<b>98</b>	<b>10</b>	<b>203</b>	<b>3</b>	<b>206</b>	<b>75</b>	<b>5</b>	<b>2</b>	<b>18</b>	<b>5</b>	<b>1<sup>(1)</sup></b>	<b>24</b>	<b>312</b>
ALBACETE	2.392	8	45	2.445		2.445	77			10	1	4 <sup>(2)</sup>	15	2.537
CIUDAD REAL	2.629	16	45	2.690		2.690	87			19	3	5 <sup>(3)</sup>	27	2.804
CUENCA	1.782	1	5	1.788		1.788	47			15	0	2 <sup>(4)</sup>	17	1.852

## Nº DE ACTIVIDADES DE PRODUCCIÓN ECOLÓGICA. Año 2022

COMUNIDAD AUTÓNOMA	PRODUCCIÓN PRIMARIA						Elaboración / Procesado	Importación	Exportación	COMERCIALIZACIÓN				TOTAL
	PRODUCCIÓN AGRARIA				Acuicultura	TOTAL PRODUCCIÓN PRIMARIA				Mayoristas	Minoristas	Otros	Total	
	Agrícolas	Ganaderas	Mixtos	Total										
GUADALAJARA	311	8	5	324	1	325	14	2		3		3 <sup>(4)</sup>	6	349
TOLEDO	2.527	3	68	2.598		2.598	121	1		12		3 <sup>(5)</sup>	15	2.735
<b>TOTAL CASTILLA-LA MANCHA</b>	<b>9.641</b>	<b>36</b>	<b>168</b>	<b>9.845</b>	<b>1</b>	<b>9.846</b>	<b>346</b>	<b>3</b>		<b>59</b>	<b>4</b>	<b>17</b>	<b>80</b>	<b>10.277</b>
ÁVILA	60	4	19	83		83	14	1		3	1		4	102
BURGOS	204	4	18	226		226	31			4			4	261
LEÓN	101	28	13	142		142	32			5	1		6	180
PALENCIA	46	2	1	49		49	20			3			3	72
SALAMANCA	80	3	15	98		98	28			5	1		6	132
SEGOVIA	87	6	14	107		107	28			8			8	143
SORIA	108	2	1	111		111	10			1			1	122
VALLADOLID	450	2	7	459		459	73	1		11	2		13	546
ZAMORA	281	8	9	298		298	27			4			4	329
<b>TOTAL CASTILLA Y LEÓN</b>	<b>1.417</b>	<b>59</b>	<b>97</b>	<b>1.573</b>		<b>1.573</b>	<b>263</b>	<b>2</b>		<b>44</b>	<b>5</b>		<b>49</b>	<b>1.887</b>
BARCELONA	1.302	15	139	1.456		1.456	697	126	49	432	20		452	2.780
GIRONA	257	3	246	506		506	207	8	7	53	4		57	785
LLEIDA	694	1	356	1.051	1	1.052	271	8	11	118	1		119	1.461
TARRAGONA	1.313		26	1.339		1.339	372	16	18	95	5		100	1.845
<b>TOTAL CATALUÑA</b>	<b>3.566</b>	<b>19</b>	<b>767</b>	<b>4.352</b>	<b>1</b>	<b>4.353</b>	<b>1.547</b>	<b>158</b>	<b>85</b>	<b>698</b>	<b>30</b>		<b>728</b>	<b>6.871</b>
BADAJOS	2.057	47	117	2.221		2.221	126	1	3	63		1 <sup>(*)</sup>	64	2.415
CÁCERES	634	44	35	713		713	96	2	4	28			28	843
<b>TOTAL EXTREMADURA</b>	<b>2.691</b>	<b>91</b>	<b>152</b>	<b>2.934</b>		<b>2.934</b>	<b>222</b>	<b>3</b>	<b>7</b>	<b>91</b>		<b>1<sup>(1)</sup></b>	<b>92</b>	<b>3.258</b>
LA CORUÑA	101	62	16	179	16	195	64	5	3	29			29	296
LUGO	111	271	38	420		420	67	2	1	14			14	504

## Nº DE ACTIVIDADES DE PRODUCCIÓN ECOLÓGICA. Año 2022

COMUNIDAD AUTÓNOMA	PRODUCCIÓN PRIMARIA						Elaboración / Procesado	Importación	Exportación	COMERCIALIZACIÓN				TOTAL
	PRODUCCIÓN AGRARIA				Acuicultura	TOTAL PRODUCCIÓN PRIMARIA				Mayoristas	Minoristas	Otros	Total	
	Agrícolas	Ganaderas	Mixtos	Total										
ORENSE	41	69	28	138		138	43	3	0	15			15	199
PONTEVEDRA	127	40	4	171	144	315	64	5	1	40			40	425
<b>TOTAL GALICIA</b>	<b>380</b>	<b>442</b>	<b>86</b>	<b>908</b>	<b>160</b>	<b>1.068</b>	<b>238</b>	<b>15</b>	<b>5</b>	<b>98</b>			<b>98</b>	<b>1.424</b>
<b>TOTAL MADRID</b>	<b>285</b>	<b>24</b>	<b>0</b>	<b>309</b>		<b>309</b>	<b>131</b>	<b>33</b>		<b>34</b>			<b>34</b>	<b>507</b>
<b>TOTAL MURCIA</b>	<b>4.584</b>	<b>8</b>	<b>3</b>	<b>4.595</b>		<b>4.595</b>	<b>366</b>	<b>8</b>	<b>0</b>	<b>105</b>			<b>105</b>	<b>5.074</b>
<b>TOTAL NAVARRA</b>	<b>556</b>	<b>6</b>	<b>71</b>	<b>633</b>		<b>633</b>	<b>184</b>	<b>10</b>		<b>49</b>			<b>49</b>	<b>876</b>
<b>TOTAL LA RIOJA</b>	<b>373</b>	<b>3</b>	<b>3</b>	<b>379</b>	<b>1</b>	<b>380</b>	<b>124</b>	<b>0</b>		<b>17</b>	<b>8</b>		<b>25</b>	<b>529</b>
ÁLAVA	138	11	21	170		170	38	2		5	4		9	219
GUIPÚZCOA	146	27	32	205		205	57	4		8	11		19	285
VIZCAYA	115	21	26	162	0	162	30	6		7	9		16	214
<b>TOTAL PAÍS VASCO</b>	<b>399</b>	<b>59</b>	<b>79</b>	<b>537</b>	<b>0</b>	<b>537</b>	<b>125</b>	<b>12</b>		<b>20</b>	<b>24</b>		<b>44</b>	<b>718</b>
ALICANTE	1.297	1	8	1.306		1.306	170	33	58	123	6	8	137	1.704
CASTELLÓN	277	4	8	289		289	55	2	17	49	1	1	51	414
VALENCIA	2.002	11	3	2.016	1	2.017	316	65	103	251	22	29	302	2.803
<b>TOTAL C. VALENCIANA</b>	<b>3.576</b>	<b>16</b>	<b>19</b>	<b>3.611</b>	<b>1</b>	<b>3.612</b>	<b>541</b>	<b>100</b>	<b>178</b>	<b>423</b>	<b>29</b>	<b>38</b>	<b>490</b>	<b>4.921</b>
<b>TOTAL NACIONAL</b>	<b>49.834</b>	<b>2.325</b>	<b>3.692</b>	<b>55.851</b>	<b>173</b>	<b>56.024</b>	<b>5.773</b>	<b>498</b>	<b>332</b>	<b>2.140</b>	<b>595</b>	<b>62</b>	<b>2.797</b>	<b>65.424</b>

*Nota: El número de Actividades se ha contabilizado para cada una de las actividades económicas, de tal manera que hay operadores, que bajo un único NIF, realizan varias actividades. Se ha considerado como Producción Primaria la agricultura, ganadería y acuicultura.*

*(1) Centro de formación. (2) Almacenista + transportista. (3) Almacenistas y transportistas. (4) Almacenistas. (5) Almacenistas y productores de Material de Reproducción Vegetal. (6) Productores agrícolas que son comercializadores.*

## SUPERFICIE DE AGRICULTURA ECOLÓGICA (ha). Año 2022

PROVINCIA / COMUNIDAD AUTÓNOMA	Calificada en conversión		Calificada en agricultura ecológica (c)	SUPERFICIE TOTAL(*) (a+b+c)
	Calificada en primer año de Prácticas (a)	Resto de años (b)		
ALMERÍA	6.403,4216	16.523,4154	55.724,2241	78.651,0611
CÁDIZ	11.274,6714	28.669,5411	161.386,4079	201.330,6204
CÓRDOBA	16.009,1390	69.463,3517	162.533,6816	248.006,1723
GRANADA	10.710,8404	46.867,3403	132.285,3181	189.863,4988
HUELVA	8.587,0979	38.362,9568	190.250,4818	237.200,5365
JAÉN	6.470,0951	19.276,8893	101.853,8999	127.600,8843
MÁLAGA	3.838,7732	14.167,8725	38.830,2733	56.836,9190
SEVILLA	9.240,6132	39.776,3112	157.298,6093	206.315,5337
<b>TOTAL ANDALUCÍA</b>	<b>72.534,6518</b>	<b>273.107,6783</b>	<b>1.000.162,8960</b>	<b>1.345.805,2261</b>
HUESCA	920,1200	2.416,1058	5.995,5739	9.331,7997
TERUEL	3.435,0220	16.655,2910	17.301,7946	37.392,1076
ZARAGOZA	4.480,3037	17.993,6620	37.518,7148	59.992,6805
<b>TOTAL ARAGÓN</b>	<b>8.835,4457</b>	<b>37.065,0588</b>	<b>60.816,0833</b>	<b>106.716,5878</b>
<b>TOTAL ASTURIAS</b>	<b>622,8982</b>	<b>1.706,0579</b>	<b>11.986,3747</b>	<b>14.315,3308</b>
<b>TOTAL BALEARES</b>	<b>2.384,3030</b>	<b>3.808,4570</b>	<b>36.110,4774</b>	<b>42.303,2374</b>
LAS PALMAS	75,8569	198,8842	1.204,9156	1.479,6567
STA. CRUZ DE TENERIFE	121,2515	333,5997	6.393,3057	6.848,1568
<b>TOTAL CANARIAS</b>	<b>197,1084</b>	<b>532,4839</b>	<b>7.598,2213</b>	<b>8.327,8135</b>
<b>TOTAL CANTABRIA</b>	<b>184,6040</b>	<b>143,9480</b>	<b>3.108,1080</b>	<b>3.436,6600</b>
ALBACETE	7.949,9525	17.878,1260	92.128,8000	117.956,8785
CIUDAD REAL	5.031,8567	16.085,0169	107.638,6718	128.755,5454
CUENCA	3.359,3555	8.783,4989	31.271,0569	43.413,9113
GUADALAJARA	1.387,3457	1.336,2794	13.692,0362	16.415,6613
TOLEDO	7.658,9450	12.609,0885	111.657,3530	131.925,3865
<b>TOTAL CASTILLA-LA MANCHA</b>	<b>25.387,4554</b>	<b>56.692,0097</b>	<b>356.387,9179</b>	<b>438.467,3830</b>

## SUPERFICIE DE AGRICULTURA ECOLÓGICA (ha). Año 2022

PROVINCIA / COMUNIDAD AUTÓNOMA	Calificada en conversión		Calificada en agricultura ecológica (c)	SUPERFICIE TOTAL(*) (a+b+c)
	Calificada en primer año de Prácticas (a)	Resto de años (b)		
ÁVILA	153,8700	969,7100	3.439,3600	4.562,9400
BURGOS	2.189,8450	2.410,4435	7.594,2370	12.194,5255
LEÓN	1.139,7091	2.392,2080	8.486,1660	12.018,0831
PALENCIA	726,0900	446,4800	4.200,9620	5.373,5320
SALAMANCA	1.578,3870	2.405,5220	2.788,9425	6.772,8515
SEGOVIA	501,0260	471,1200	4.995,9000	5.968,0460
SORIA	395,9900	638,9200	4.130,7680	5.165,6780
VALLADOLID	2.192,7266	2.313,6330	14.792,3620	19.298,7216
ZAMORA	1.435,7150	2.052,5931	13.391,6730	16.879,9811
<b>TOTAL CASTILLA Y LEÓN</b>	<b>10.313,3587</b>	<b>14.100,6296</b>	<b>63.820,3705</b>	<b>88.234,3588</b>
BARCELONA	1.779,9698	5.864,9225	42.896,5894	50.541,4817
GIRONA	2.541,9100	6.759,5500	47.051,4992	56.352,9592
LLEIDA	5.150,6912	19.435,6614	112.330,4795	136.916,8321
TARRAGONA	2.509,5280	4.267,5585	22.294,0661	29.071,1526
<b>TOTAL CATALUÑA</b>	<b>11.982,0990</b>	<b>36.327,6924</b>	<b>224.572,6342</b>	<b>272.882,4256</b>
BADAJOS	4.526,8400	6.991,6806	71.045,8800	82.564,4005
CÁCERES	1.448,1161	3.779,0911	22.087,6462	27.314,8534
<b>TOTAL EXTREMADURA</b>	<b>5.974,9561</b>	<b>10.770,7717</b>	<b>93.133,5262</b>	<b>109.879,2539</b>
LA CORUÑA	126,8446	1.616,8807	3.306,6445	5.050,3698
LUGO	549,7018	7.399,4691	15.436,6096	23.385,7805
ORENSE	270,0515	4.921,1034	9.129,5133	14.320,6682
PONTEVEDRA	129,1936	581,3528	2.159,4542	2.870,0006
<b>TOTAL GALICIA</b>	<b>1.075,7915</b>	<b>14.518,8060</b>	<b>30.032,2216</b>	<b>45.626,8191</b>
<b>TOTAL MADRID</b>	<b>500,9992</b>	<b>725,4528</b>	<b>12.435,9188</b>	<b>13.662,3708</b>
<b>TOTAL MURCIA</b>	<b>3.077,9100</b>	<b>28.298,8300</b>	<b>86.516,8100</b>	<b>117.893,5500</b>
<b>TOTAL NAVARRA</b>	<b>5.632,8360</b>	<b>1.923,0100</b>	<b>59.179,9780</b>	<b>66.735,8240</b>

## SUPERFICIE DE AGRICULTURA ECOLÓGICA (ha). Año 2022

PROVINCIA / COMUNIDAD AUTÓNOMA	Calificada en conversión		Calificada en agricultura ecológica (c)	SUPERFICIE TOTAL(*) (a+b+c)
	Calificada en primer año de Prácticas (a)	Resto de años (b)		
<b>TOTAL LA RIOJA</b>	<b>858,3791</b>	<b>1.851,0189</b>	<b>3.732,9682</b>	<b>6.442,3662</b>
ÁLAVA	1.218,4900	708,2700	3.286,6200	5.213,3800
GUIPÚZCOA	625,6400	348,0800	1.218,4100	2.192,1300
VIZCAYA	175,3800	123,8200	1.399,3800	1.698,5800
<b>TOTAL PAÍS VASCO</b>	<b>2.019,5100</b>	<b>1.180,1700</b>	<b>5.904,4100</b>	<b>9.104,0900</b>
ALICANTE	12.124,0998	5.246,4995	22.650,5646	40.021,1639
CASTELLÓN	99,1586	6.055,7534	26.502,0324	32.656,9444
VALENCIA	1.889,8503	9.828,2237	69.382,7307	81.100,8047
<b>TOTAL C. VALENCIANA</b>	<b>14.113,1087</b>	<b>21.130,4766</b>	<b>118.535,3277</b>	<b>153.778,9130</b>
<b>TOTAL NACIONAL</b>	<b>165.695,4148</b>	<b>503.882,5515</b>	<b>2.174.034,2437</b>	<b>2.843.612,2100(*)</b>

*Nota: en los anexos se puede encontrar la producción estimada para algunos cultivos*

*(\*) Incluye el "Terreno forestal con carga ganadera y/o pecoreo" que no es SAU (Superficie Agraria Útil). En los anexos se puede encontrar más información.*

## SUPERFICIE DE AGRICULTURA ECOLÓGICA (ha) POR TIPO DE CULTIVO. Año 2022

PROVINCIA / COMUNIDAD AUTÓNOMA	Tierras arables	Pastos permanentes	Cultivos permanentes	TOTAL (*)
ALMERÍA	18.977,5716	16.013,5572	43.659,9323	78.651,0611
CÁDIZ	31.417,9010	161.302,8933	8.609,8261	201.330,6204
CÓRDOBA	68.104,4857	138.159,4410	41.742,2456	248.006,1723
GRANADA	41.472,3415	71.908,1340	76.483,0233	189.863,4988
HUELVA	7.385,5177	200.096,9979	29.718,0209	237.200,5365
JAÉN	4.607,4648	106.546,7007	16.446,7188	127.600,8843
MÁLAGA	3.758,3205	36.160,1876	16.918,4109	56.836,9190
SEVILLA	18.031,1367	145.781,5254	42.502,8716	206.315,5337
<b>TOTAL ANDALUCÍA</b>	<b>193.754,7395</b>	<b>875.969,4371</b>	<b>276.081,0495</b>	<b>1.345.805,2261</b>
HUESCA	4.224,0867	2.861,2850	2.246,4280	9.331,7997
TERUEL	13.104,2926	11.709,4660	12.578,3490	37.392,1076
ZARAGOZA	39.939,2525	12.053,7100	7.999,7180	59.992,6805
<b>TOTAL ARAGÓN</b>	<b>57.267,6318</b>	<b>26.624,4610</b>	<b>22.824,4950</b>	<b>106.716,5878</b>
<b>TOTAL ASTURIAS</b>	<b>122,6749</b>	<b>13.520,6414</b>	<b>672,0145</b>	<b>14.315,3308</b>
<b>TOTAL BALEARES</b>	<b>13.847,1554</b>	<b>21.208,0188</b>	<b>7.248,0632</b>	<b>42.303,2374</b>
LAS PALMAS	701,3598	105,2586	673,0383	1.479,6567
STA. CRUZ DE TENERIFE	1.750,7527	3.968,8047	1.128,5995	6.848,1568
<b>TOTAL CANARIAS</b>	<b>2.452,1125</b>	<b>4.074,0633</b>	<b>1.801,6378</b>	<b>8.327,8135</b>
<b>TOTAL CANTABRIA</b>	<b>52,4320</b>	<b>3.224,2700</b>	<b>159,9580</b>	<b>3.436,6600</b>
ALBACETE	34.435,9465	19.996,8740	63.524,0580	117.956,8785
CIUDAD REAL	49.416,2871	18.020,8480	61.318,4103	128.755,5454
CUENCA	9.495,7635	459,5320	33.458,6158	43.413,9113
GUADALAJARA	8.793,0662	2.961,7506	4.660,8445	16.415,6613
TOLEDO	58.311,7751	12.434,3413	61.179,2701	131.925,3865

## SUPERFICIE DE AGRICULTURA ECOLÓGICA (ha) POR TIPO DE CULTIVO. Año 2022

PROVINCIA / COMUNIDAD AUTÓNOMA	Tierras arables	Pastos permanentes	Cultivos permanentes	TOTAL (*)
<b>TOTAL CASTILLA-LA MANCHA</b>	<b>160.452,8384</b>	<b>53.873,3459</b>	<b>224.141,1987</b>	<b>438.467,3830</b>
ÁVILA	1.527,3800	2.659,7200	375,8400	4.562,9400
BURGOS	4.335,0600	4.502,1600	3.357,3055	12.194,5255
LEÓN	2.903,1800	8.575,2690	539,6341	12.018,0831
PALENCIA	2.807,0400	2.423,0720	143,4200	5.373,5320
SALAMANCA	1.387,6570	4.994,2820	390,9125	6.772,8515
SEGOVIA	3.624,2600	1.101,7460	1.242,0400	5.968,0460
SORIA	3.859,8480	1.082,5900	223,2400	5.165,6780
VALLADOLID	8.495,1020	1.107,5186	9.696,1010	19.298,7216
ZAMORA	12.781,0900	2.172,5150	1.926,3761	16.879,9811
<b>TOTAL CASTILLA Y LEÓN</b>	<b>41.720,6170</b>	<b>28.618,8726</b>	<b>17.894,8692</b>	<b>88.234,3588</b>
BARCELONA	7.058,1828	27.808,2636	15.675,0353	50.541,4817
GIRONA	6.003,3997	48.798,1279	1.551,4316	56.352,9592
LLEIDA	8.392,1848	117.821,7213	10.702,9260	136.916,8321
TARRAGONA	4.667,9390	6.536,9693	17.866,2443	29.071,1526
<b>TOTAL CATALUÑA</b>	<b>26.121,7063</b>	<b>200.965,0821</b>	<b>45.795,6372</b>	<b>272.882,4256</b>
BADAJOS	13.625,0120	38.955,9071	29.983,4815	82.564,4005
CÁCERES	1.374,3362	19.013,0922	6.927,4250	27.314,8534
<b>TOTAL EXTREMADURA</b>	<b>14.999,3481</b>	<b>57.968,9993</b>	<b>36.910,9065</b>	<b>109.879,2539</b>
LA CORUÑA	670,0564	3.835,9526	544,3608	5.050,3698
LUGO	923,3041	18.186,9931	4.275,4833	23.385,7805
ORENSE	348,5345	13.341,8468	630,2869	14.320,6682
PONTEVEDRA	58,2602	1.749,1410	1.062,5994	2.870,0006
<b>TOTAL GALICIA</b>	<b>2.000,1552</b>	<b>37.113,9335</b>	<b>6.512,7304</b>	<b>45.626,8191</b>
<b>TOTAL MADRID</b>	<b>1.384,2832</b>	<b>7.285,5900</b>	<b>4.992,4976</b>	<b>13.662,3708</b>



## SUPERFICIE DE AGRICULTURA ECOLÓGICA (ha) POR TIPO DE CULTIVO. Año 2022

PROVINCIA / COMUNIDAD AUTÓNOMA	Tierras arables	Pastos permanentes	Cultivos permanentes	TOTAL (*)
<b>TOTAL MURCIA</b>	<b>36.157,3400</b>	<b>2.710,8800</b>	<b>79.025,3300</b>	<b>117.893,5500</b>
<b>TOTAL NAVARRA</b>	<b>13.836,5640</b>	<b>49.352,6630</b>	<b>3.546,5970</b>	<b>66.735,8240</b>
<b>TOTAL LA RIOJA</b>	<b>303,2660</b>	<b>1.783,8064</b>	<b>4.355,2938</b>	<b>6.442,3662</b>
ÁLAVA	1.217,7400	2.701,4600	1.294,1800	5.213,3800
GUIPÚZCOA	86,6500	1.741,7000	363,7800	2.192,1300
VIZCAYA	81,7500	1.531,3000	85,5300	1.698,5800
<b>TOTAL PAÍS VASCO</b>	<b>1.386,1400</b>	<b>5.974,4600</b>	<b>1.743,4900</b>	<b>9.104,0900</b>
ALICANTE	3.308,4416	16.409,7545	20.302,9678	40.021,1639
CASTELLÓN	728,0399	28.264,0527	3.664,8518	32.656,9444
VALENCIA	4.220,5595	24.595,5771	52.284,6681	81.100,8047
<b>TOTAL C. VALENCIANA</b>	<b>8.257,0410</b>	<b>69.269,3843</b>	<b>76.252,4877</b>	<b>153.778,9130</b>
<b>TOTAL NACIONAL</b>	<b>574.116,0453</b>	<b>1.459.537,9087</b>	<b>809.958,2560</b>	<b>2.843.612,2100(*)</b>

(\*) Incluye el "Terreno forestal con carga ganadera y/o pecoreo" que no es SAU (Superficie Agraria Útil). En los anexos se puede encontrar más información.

**SUPERFICIE DE AGRICULTURA ECOLÓGICA (ha) POR TIPO DE CULTIVO.  
CULTIVOS DE TIERRAS ARABLES. Año 2022**

PROVINCIA / COMUNIDAD AUTÓNOMA	Cereales para la producción de grano	Legumbres secas y proteaginosas para la producción de grano	Tubérculos y raíces	Cultivos industriales	Plantas cosechadas en verde para alimentación animal	Hortalizas frescas y fresas	Otros cultivos de tierras arables	Barbechos	Semillas y plántulas	TOTAL (cultivo de tierras arables)
ALMERÍA	5.992,4004	522,4189	0,0700	229,5135	7,7673	5.445,9069		6.779,4946		18.977,5716
CÁDIZ	18.297,3980	3.827,2495	235,1508	3.737,2288	178,5071	847,8134		4.294,5534		31.417,9010
CÓRDOBA	29.150,4570	1.602,8349	21,2772	87,0089	4,5800	2.692,6059		34.545,7218		68.104,4857
GRANADA	19.876,7067	1.666,3214	0,8656	1.437,2871	152,4823	1.843,2886		16.495,3898		41.472,3415
HUELVA	2.464,8942	937,8242	21,7452	194,4178	12,1241	373,0489		3.381,4633		7.385,5177
JAÉN	1.766,8081	162,2551	0,7900	8,8839	106,8562	38,1763		2.523,6952		4.607,4648
MÁLAGA	1.635,0424	929,4435	18,4159	215,8322	0,4859	233,8684		725,2322		3.758,3205
SEVILLA	9.247,8534	1.805,9343	185,5006	1.139,3622	42,5763	1.005,6216		4.604,2883		18.031,1367
<b>TOTAL ANDALUCÍA</b>	<b>88.431,5602</b>	<b>11.454,2818</b>	<b>483,8153</b>	<b>7.049,5344</b>	<b>505,3792</b>	<b>12.480,3300</b>		<b>73.349,8386</b>		<b>193.754,7395</b>
HUESCA	2.063,8869	348,3785	5,7795	65,8714	669,7100	25,2531	0,0773	1.045,1300		4.224,0867
TERUEL	6.496,6900	408,4100	169,6376	1.207,7976	839,3680	17,5494		3.964,8400		13.104,2926
ZARAGOZA	19.928,1700	882,6100	16,0687	158,5104	794,5400	848,8334	0,5000	17.310,0200		39.939,2525
<b>TOTAL ARAGÓN</b>	<b>28.488,7469</b>	<b>1.639,3985</b>	<b>191,4858</b>	<b>1.432,1794</b>	<b>2.303,6180</b>	<b>891,6359</b>	<b>0,5773</b>	<b>22.319,9900</b>		<b>57.267,6318</b>
<b>TOTAL ASTURIAS</b>	<b>51,8826</b>	<b>11,3453</b>	<b>2,1300</b>	<b>0,3938</b>	<b>15,0752</b>	<b>31,8270</b>		<b>10,0210</b>		<b>122,6749</b>
<b>TOTAL BALEARES</b>	<b>4.941,1468</b>	<b>1.093,7283</b>	<b>7,3100</b>	<b>62,8800</b>	<b>5.656,0230</b>	<b>234,7250</b>		<b>1.847,8603</b>	<b>3,4820</b>	<b>13.847,1554</b>
LAS PALMAS	7,7868	0,9340	24,3754	0,3834	2,6704	119,9704	0,4500	544,7884	0,0010	701,3598
STA. CRUZ DE TENERIFE	24,8076	0,2870	5,9518	5,1626	42,9628	164,6776		1.506,0109	0,8924	1.750,7527
<b>TOTAL CANARIAS</b>	<b>32,5944</b>	<b>1,2210</b>	<b>30,3272</b>	<b>5,5460</b>	<b>45,6332</b>	<b>284,6480</b>	<b>0,4500</b>	<b>2.050,7993</b>	<b>0,8934</b>	<b>2.452,1125</b>
<b>TOTAL CANTABRIA</b>		<b>4,7400</b>	<b>0,3100</b>	<b>0,7200</b>	<b>13,7970</b>	<b>32,8650</b>				<b>52,4320</b>
ALBACETE	12.758,2432	4.015,4997	0,6521	5.407,3443	252,0824	1.159,5615		10.842,5633		34.435,9465
CIUDAD REAL	21.326,9090	2.221,3297	2,2900	306,4341	6.782,0439	837,0516		17.940,2288		49.416,2871

**SUPERFICIE DE AGRICULTURA ECOLÓGICA (ha) POR TIPO DE CULTIVO.  
CULTIVOS DE TIERRAS ARABLES. Año 2022**

PROVINCIA / COMUNIDAD AUTÓNOMA	Cereales para la producción de grano	Legumbres secas y proteaginosas para la producción de grano	Tubérculos y raíces	Cultivos industriales	Plantas cosechadas en verde para alimentación animal	Hortalizas frescas y fresas	Otros cultivos de tierras arables	Barbechos	Semillas y plántulas	TOTAL (cultivo de tierras arables)
CUENCA	4.516,7258	1.437,9915	3,4625	1.604,4366	6,8251	200,6764		1.725,6456		9.495,7635
GUADALAJARA	2.921,2067	1.455,0500	1,7083	1.820,7134	1.203,1118	103,5256		1.287,7504		8.793,0662
TOLEDO	25.144,0634	4.309,1754	2,1897	751,3887	7.303,7038	328,9588		20.472,2953		58.311,7751
<b>TOTAL CASTILLA- LA MANCHA</b>	<b>66.667,1481</b>	<b>13.439,0463</b>	<b>10,3026</b>	<b>9.890,3171</b>	<b>15.547,7670</b>	<b>2.629,7739</b>		<b>52.268,4834</b>		<b>160.452,8384</b>
ÁVILA	857,8700	264,0300	0,0244	116,8800	115,9500	55,5062		117,1194		1.527,3800
BURGOS	1.293,7900	931,5600	13,2700	285,2510	1.413,7100	15,6325	1,1200	380,7265		4.335,0600
LEÓN	907,8100	339,0600	7,1560	83,3441	1.138,6900	4,3383		422,7817		2.903,1800
PALENCIA	751,3000	300,7500	11,8900	74,6500	1.597,5200	10,1256		60,8044		2.807,0400
SALAMANCA	643,4100	241,5034	1,3790	180,1805	163,9100	2,2746		154,9996		1.387,6570
SEGOVIA	1.135,4900	717,2200	131,4900	423,5670	432,3500	143,8255		640,3175		3.624,2600
SORIA	1.631,2400	674,5500	56,7492	655,8802	531,0100	13,0803		297,3383		3.859,8480
VALLADOLID	2.765,9200	1.385,5730	4,6865	1.081,9750	2.662,3600	121,9589		472,6286		8.495,1020
ZAMORA	4.745,9750	1.689,2300	2,6370	2.254,3900	2.200,3900	381,6570		1.506,8110		12.781,0900
<b>TOTAL CASTILLA Y LEÓN</b>	<b>14.732,8050</b>	<b>6.543,4764</b>	<b>229,2821</b>	<b>5.156,1177</b>	<b>10.255,8900</b>	<b>748,3989</b>	<b>1,1200</b>	<b>4.053,5269</b>		<b>41.720,6170</b>
BARCELONA	2.418,5900	204,8000	29,5800	99,6020	3.010,6117	268,6614		1.026,3377		7.058,1828
GIRONA	1.681,6100	176,1400	30,0300	327,8787	3.326,0100	144,1010		317,6300		6.003,3997
LLEIDA	2.962,5900	351,2800	14,2100	88,3000	3.998,8214	186,8300		790,1534		8.392,1848
TARRAGONA	699,1300	108,9500	33,0800	20,7010	223,3200	296,4600		3.286,2980		4.667,9390
<b>TOTAL CATALUÑA</b>	<b>7.761,9200</b>	<b>841,1700</b>	<b>106,9000</b>	<b>536,4817</b>	<b>10.558,7631</b>	<b>896,0524</b>		<b>5.420,4191</b>		<b>26.121,7063</b>
BADAJOS	6.191,0800	730,4900	0,0080	104,6505	2.780,8100	386,2220		3.431,7515		13.625,0120
CÁCERES	313,7400	40,4300	0,1000	0,6020	650,3600	79,2312		289,8730		1.374,3362

**SUPERFICIE DE AGRICULTURA ECOLÓGICA (ha) POR TIPO DE CULTIVO.  
CULTIVOS DE TIERRAS ARABLES. Año 2022**

PROVINCIA / COMUNIDAD AUTÓNOMA	Cereales para la producción de grano	Legumbres secas y proteaginosas para la producción de grano	Tubérculos y raíces	Cultivos industriales	Plantas cosechadas en verde para alimentación animal	Hortalizas frescas y fresas	Otros cultivos de tierras arables	Barbechos	Semillas y plántulas	TOTAL (cultivo de tierras arables)
<b>TOTAL EXTREMADURA</b>	<b>6.504,8200</b>	<b>770,9200</b>	<b>0,1080</b>	<b>105,2525</b>	<b>3.431,1700</b>	<b>465,4532</b>		<b>3.721,6245</b>		<b>14.999,3481</b>
LA CORUÑA	21,2055		13,1171	7,8620	563,7741	51,9657		12,1320		670,0564
LUGO	193,6684		20,4540	10,3663	616,6476	24,7588		57,4090		923,3041
ORENSE	112,3032		1,8856	2,6438	196,1614	10,3025		25,2380		348,5345
PONTEVEDRA	2,3542		2,3771	0,4050	16,4011	29,8406		6,8822		58,2602
<b>TOTAL GALICIA</b>	<b>329,5313</b>		<b>37,8338</b>	<b>21,2771</b>	<b>1.392,9842</b>	<b>116,8676</b>		<b>101,6612</b>		<b>2.000,1552</b>
<b>TOTAL MADRID</b>	<b>684,8222</b>	<b>103,2436</b>	<b>21,3420</b>	<b>52,2611</b>	<b>169,9400</b>	<b>24,4485</b>		<b>328,2258</b>		<b>1.384,2832</b>
<b>TOTAL MURCIA</b>	<b>13.685,4600</b>	<b>128,0000</b>	<b>156,7300</b>	<b>2.079,5800</b>	<b>1.186,1500</b>	<b>4.672,8700</b>	<b>0,3800</b>	<b>14.211,8800</b>	<b>36,2900</b>	<b>36.157,3400</b>
<b>TOTAL NAVARRA</b>	<b>5.582,7820</b>	<b>339,3790</b>	<b>36,4230</b>	<b>187,3410</b>	<b>1.556,4060</b>	<b>479,7780</b>		<b>5.654,4550</b>		<b>13.836,5640</b>
<b>TOTAL LA RIOJA</b>	<b>135,9764</b>	<b>19,9530</b>	<b>2,2171</b>	<b>1,2453</b>	<b>20,1971</b>	<b>46,2703</b>		<b>77,4068</b>		<b>303,2660</b>
ÁLAVA	230,8700	44,6900	25,7500	40,0900	734,8200	85,2900		56,1700	0,0600	1.217,7400
GUIPÚZCOA	0,8400		0,1800		10,2400	72,4600		2,5300	0,4000	86,6500
VIZCAYA					1,3900	76,7500		3,4700	0,1400	81,7500
<b>TOTAL PAÍS VASCO</b>	<b>231,7100</b>	<b>44,6900</b>	<b>25,9300</b>	<b>40,0900</b>	<b>746,4500</b>	<b>234,5000</b>		<b>62,1700</b>	<b>0,6000</b>	<b>1.386,1400</b>
ALICANTE	1.492,6472		0,3741	86,8884	54,2719	703,0146	898,2811	72,5558	0,4085	3.308,4416
CASTELLÓN	387,7598		8,2461	11,8365	46,5134	88,1569	164,5100	21,0172		728,0399
VALENCIA	2.577,3562		8,5343	137,5528	19,2903	318,8578	1.025,2470	133,7211		4.220,5595
<b>TOTAL C. VALENCIANA</b>	<b>4.457,7632</b>		<b>17,1545</b>	<b>236,2777</b>	<b>120,0756</b>	<b>1.110,0293</b>	<b>2.088,0381</b>	<b>227,2941</b>	<b>0,4085</b>	<b>8.257,0410</b>
<b>TOTAL NACIONAL</b>	<b>242.720,6691</b>	<b>36.434,5932</b>	<b>1.359,6014</b>	<b>26.857,4948</b>	<b>53.525,3186</b>	<b>25.380,4729</b>	<b>2.090,5654</b>	<b>185.705,6560</b>	<b>41,6739</b>	<b>574.116,0453</b>

**SUPERFICIE DE AGRICULTURA ECOLÓGICA (ha) POR TIPO DE CULTIVO.  
PASTOS PERMANENTES. Año 2022**

PROVINCIA / COMUNIDAD AUTÓNOMA	Pastos y praderas permanentes	Pastos pobres (*)	Dehesa	TOTAL (Pastos permanentes)
ALMERÍA	14.817,1894	624,4713	571,8965	16.013,5572
CÁDIZ	158.437,5821	139,5712	2.725,7400	161.302,8933
CÓRDOBA	135.393,3517	627,0305	2.139,0588	138.159,4410
GRANADA	69.044,5085	397,2022	2.466,4233	71.908,1340
HUELVA	183.993,1239	13.556,1529	2.547,7211	200.096,9979
JAÉN	103.962,6455	115,2158	2.468,8394	106.546,7007
MÁLAGA	34.721,0689	48,6992	1.390,4195	36.160,1876
SEVILLA	138.231,8171	3.510,0943	4.039,6140	145.781,5254
<b>TOTAL ANDALUCÍA</b>	<b>838.601,2871</b>	<b>19.018,4374</b>	<b>18.349,7126</b>	<b>875.969,4371</b>
HUESCA	2.642,7650	218,5200		2.861,2850
TERUEL	11.141,5360	567,9300		11.709,4660
ZARAGOZA	11.984,3400	69,3700		12.053,7100
<b>TOTAL ARAGÓN</b>	<b>25.768,6410</b>	<b>855,8200</b>		<b>26.624,4610</b>
<b>TOTAL ASTURIAS</b>	<b>8.673,3656</b>	<b>4.847,2758</b>		<b>13.520,6414</b>
<b>TOTAL BALEARES</b>	<b>318,2400</b>	<b>10.299,8552</b>	<b>10.589,9236</b>	<b>21.208,0188</b>
LAS PALMAS	105,2586			105,2586
STA. CRUZ DE TENERIFE	3.931,5890	37,2157		3.968,8047
<b>TOTAL CANARIAS</b>	<b>4.036,8476</b>	<b>37,2157</b>		<b>4.074,0633</b>
<b>TOTAL CANTABRIA</b>	<b>3.224,2700</b>			<b>3.224,2700</b>
ALBACETE	14.906,9524	153,2700	4.936,6516	19.996,8740
CIUDAD REAL	14.379,1133	1.488,8400	2.152,8947	18.020,8480
CUENCA	405,5520	53,9800		459,5320
GUADALAJARA	1.718,0083	491,9200	751,8223	2.961,7506
TOLEDO	11.412,9843		1.021,3570	12.434,3413

**SUPERFICIE DE AGRICULTURA ECOLÓGICA (ha) POR TIPO DE CULTIVO.  
PASTOS PERMANENTES. Año 2022**

PROVINCIA / COMUNIDAD AUTÓNOMA	Pastos y praderas permanentes	Pastos pobres (*)	Dehesa	TOTAL (Pastos permanentes)
<b>TOTAL CASTILLA-LA MANCHA</b>	<b>42.822,6103</b>	<b>2.188,0100</b>	<b>8.862,7256</b>	<b>53.873,3459</b>
ÁVILA	2.529,3700	20,2300	110,1200	2.659,7200
BURGOS	4.438,2000	26,4700	37,4900	4.502,1600
LEÓN	7.445,7730	1.007,7360	121,7600	8.575,2690
PALENCIA	2.053,3420	2,8000	366,9300	2.423,0720
SALAMANCA	3.739,8120	1.254,4700		4.994,2820
SEGOVIA	1.043,3400	57,7360	0,6700	1.101,7460
SORIA	1.082,5300	0,0600		1.082,5900
VALLADOLID	752,0200	339,6386	15,8600	1.107,5186
ZAMORA	1.992,9250	179,5800	0,0100	2.172,5150
<b>TOTAL CASTILLA Y LEÓN</b>	<b>25.077,3120</b>	<b>2.888,7206</b>	<b>652,8400</b>	<b>28.618,8726</b>
BARCELONA	19.045,7816	8.762,4820		27.808,2636
GIRONA	41.715,8393	7.082,2886		48.798,1279
LLEIDA	107.669,7213	10.152,0000		117.821,7213
TARRAGONA	2.199,0700	4.337,8993		6.536,9693
<b>TOTAL CATALUÑA</b>	<b>170.630,4122</b>	<b>30.334,6699</b>		<b>200.965,0821</b>
BADAJOZ	7.083,8000	176,2600	31.695,8471	38.955,9071
CÁCERES	2.618,7600	473,2100	15.921,1222	19.013,0922
<b>TOTAL EXTREMADURA</b>	<b>9.702,5600</b>	<b>649,4700</b>	<b>47.616,9693</b>	<b>57.968,9993</b>
LA CORUÑA	2.592,3012	1.243,6514		3.835,9526
LUGO	11.962,7729	6.224,2202		18.186,9931
ORENSE	5.721,6635	7.620,1833		13.341,8468
PONTEVEDRA	1.077,0422	672,0988		1.749,1410
<b>TOTAL GALICIA</b>	<b>21.353,7798</b>	<b>15.760,1537</b>		<b>37.113,9335</b>
<b>TOTAL MADRID</b>		<b>7.285,5900</b>		<b>7.285,5900</b>

**SUPERFICIE DE AGRICULTURA ECOLÓGICA (ha) POR TIPO DE CULTIVO.  
PASTOS PERMANENTES. Año 2022**

PROVINCIA / COMUNIDAD AUTÓNOMA	Pastos y praderas permanentes	Pastos pobres (*)	Dehesa	TOTAL (Pastos permanentes)
<b>TOTAL MURCIA</b>		<b>2.710,8800</b>		<b>2.710,8800</b>
<b>TOTAL NAVARRA</b>	<b>12.886,7540</b>	<b>36.465,9090</b>		<b>49.352,6630</b>
<b>TOTAL LA RIOJA</b>	<b>902,7200</b>	<b>765,7703</b>	<b>115,3161</b>	<b>1.783,8064</b>
ÁLAVA	2.513,7600	187,7000		2.701,4600
GUIPÚZCOA	1.594,4400	147,2600		1.741,7000
VIZCAYA	1.512,7300	18,5700		1.531,3000
<b>TOTAL PAÍS VASCO</b>	<b>5.620,9300</b>	<b>353,5300</b>		<b>5.974,4600</b>
ALICANTE		16.409,7545		16.409,7545
CASTELLÓN		28.264,0527		28.264,0527
VALENCIA		24.595,5771		24.595,5771
<b>TOTAL C. VALENCIANA</b>		<b>69.269,3843</b>		<b>69.269,3843</b>
<b>TOTAL NACIONAL</b>	<b>1.169.619,7296</b>	<b>203.730,6919</b>	<b>86.187,4872</b>	<b>1.459.537,9087</b>

(\*) El concepto pastos pobres incluye la categoría "Terreno forestal con carga ganadera y/o pecoreo" que no es SAU (Superficie Agraria Útil). En los anexos se puede encontrar más información.

**SUPERFICIE DE AGRICULTURA ECOLÓGICA (ha) POR TIPO DE CULTIVO.  
CULTIVOS PERMANENTES. Año 2022**

PROVINCIA / COMUNIDAD AUTÓNOMA	Frutales	Plataneras y frutales subtropicales	Bayas cultivadas	Frutos secos	Cítricos	Viñedos	Olivar	Otros cultivos permanentes	TOTAL (Cultivos permanentes)
ALMERÍA	164,7133	48,5028	0,5453	36.383,3821	2.600,3063	172,0835	3.204,3835	1.086,0155	43.659,9323
CÁDIZ	69,3112	966,9864	0,0300	510,0048	524,0721	550,7778	5.717,0952	271,5486	8.609,8261
CÓRDOBA	188,1748	15,6880		1.253,5363	921,7720	120,2139	38.782,2919	460,5687	41.742,2456
GRANADA	354,8794	1.165,4672	95,7845	61.777,4584	45,7208	328,2060	12.171,8659	543,6411	76.483,0233
HUELVA	247,8214	275,3436	1.159,2882	2.449,3238	2.096,1218	37,9564	6.420,5090	17.031,6567	29.718,0209
JAÉN	43,4381	0,9093	0,0063	1.593,2315	0,0426	12,6420	14.692,2926	104,1564	16.446,7188
MÁLAGA	212,4210	2.925,1628	0,0088	2.577,6121	3.625,8364	171,1364	7.277,8518	128,3816	16.918,4109
SEVILLA	204,7320	24,0852	10,6633	1.343,4126	3.260,3989	96,9909	28.971,1429	8.591,4458	42.502,8716
<b>TOTAL ANDALUCÍA</b>	<b>1.485,4912</b>	<b>5.422,1453</b>	<b>1.266,3264</b>	<b>107.887,9616</b>	<b>13.074,2709</b>	<b>1.490,0069</b>	<b>117.237,4328</b>	<b>28.217,4144</b>	<b>276.081,0495</b>
HUESCA	346,2910	38,9400	0,6900	994,0670		255,8100	571,8200	38,8100	2.246,4280
TERUEL	12,6200	1,4000		4.725,7100		294,6700	7.224,4800	319,4690	12.578,3490
ZARAGOZA	502,6600	20,7600		3.959,5980	0,0000	2.118,3500	1.081,5100	316,8300	7.999,7180
<b>TOTAL ARAGÓN</b>	<b>861,5710</b>	<b>61,1000</b>	<b>0,7000</b>	<b>9.679,3750</b>	<b>0,0000</b>	<b>2.668,8300</b>	<b>8.877,8100</b>	<b>675,1090</b>	<b>22.824,4950</b>
<b>TOTAL ASTURIAS</b>	<b>387,1156</b>	<b>110,6126</b>	<b>111,1645</b>	<b>42,5961</b>	<b>3,9125</b>	<b>1,6174</b>	<b>0,0385</b>	<b>14,9573</b>	<b>672,0145</b>
<b>TOTAL BALEARES</b>	<b>203,7570</b>	<b>96,9600</b>	<b>0,0700</b>	<b>3.677,0676</b>	<b>72,5536</b>	<b>1.185,8820</b>	<b>1.375,9910</b>	<b>635,7820</b>	<b>7.248,0632</b>
LAS PALMAS	22,4130	300,4027	0,6919	20,5697	19,8664	218,3428	46,9312	43,8206	673,0383
STA. CRUZ DE TENERIFE	30,2164	764,2182	1,2547	23,1101	26,5329	251,5618	3,9637	27,7417	1.128,5995
<b>TOTAL CANARIAS</b>	<b>52,6294</b>	<b>1.064,6209</b>	<b>1,9466</b>	<b>43,6798</b>	<b>46,3993</b>	<b>469,9046</b>	<b>50,8949</b>	<b>71,5623</b>	<b>1.801,6378</b>
<b>TOTAL CANTABRIA</b>	<b>19,3740</b>	<b>7,9700</b>	<b>91,9980</b>	<b>29,7150</b>	<b>2,2770</b>	<b>3,7160</b>		<b>4,9080</b>	<b>159,9580</b>
ALBACETE	333,4854	47,3101	0,8798	36.498,1854		18.731,5483	7.856,0806	56,5684	63.524,0580
CIUDAD REAL	3,8614	10,2420	0,0000	17.226,0753		17.889,2500	26.155,8899	33,0917	61.318,4103
CUENCA	5,0782	0,5269	3,5787	12.605,3291		13.871,6467	6.956,3340	16,1222	33.458,6158
GUADALAJARA	5,5469		0,0000	347,7325		164,7486	4.137,0913	5,6852	4.660,8445



**SUPERFICIE DE AGRICULTURA ECOLÓGICA (ha) POR TIPO DE CULTIVO.  
CULTIVOS PERMANENTES. Año 2022**

PROVINCIA / COMUNIDAD AUTÓNOMA	Frutales	Plataneras y frutales subtropicales	Bayas cultivadas	Frutos secos	Cítricos	Viñedos	Olivar	Otros cultivos permanentes	TOTAL (Cultivos permanentes)
TOLEDO	11,1041	135,8407		17.582,9152		13.635,2820	29.769,5444	44,5737	61.179,2701
<b>TOTAL CASTILLA-LA MANCHA</b>	<b>359,0760</b>	<b>193,9597</b>	<b>4,4685</b>	<b>84.260,2375</b>		<b>64.292,4756</b>	<b>74.874,9402</b>	<b>156,0412</b>	<b>224.141,1987</b>
ÁVILA	12,2500	7,5700	2,9900	45,4700		199,1100	98,4900	9,9600	375,8400
BURGOS	3,9600		0,1900	120,7600		3.169,0955		63,3000	3.357,3055
LEÓN	3,5300	0,0500	0,9200	96,0400		430,1341	8,3700	0,5900	539,6341
PALENCIA	2,9800			30,4400		11,1600		98,8400	143,4200
SALAMANCA	8,6700	0,2700	1,4800	214,7030		50,3200	115,4695	0,0000	390,9125
SEGOVIA	0,1900		13,0800	254,7200		596,4100	0,1900	377,4500	1.242,0400
SORIA	2,2900		25,4900	13,8600		131,2000		50,4000	223,2400
VALLADOLID	3,6500	0,0200	0,0100	2.633,1030		6.184,5080	471,8900	402,9200	9.696,1010
ZAMORA	4,6200		1,5030	488,6500		1.339,2731	77,7100	14,6200	1.926,3761
<b>TOTAL CASTILLA Y LEÓN</b>	<b>42,1400</b>	<b>7,9100</b>	<b>45,6630</b>	<b>3.897,7460</b>		<b>12.111,2107</b>	<b>772,1195</b>	<b>1.018,0800</b>	<b>17.894,8692</b>
BARCELONA	98,2100	4,1600	0,4900	169,2000	1,7400	14.818,6308	539,6645	42,9400	15.675,0353
GIRONA	126,0116	4,0600	1,8600	66,2400		929,8400	415,2700	8,1500	1.551,4316
LLEIDA	1.204,1200	115,4600	1,0500	1.496,0800		2.739,2200	5.037,5760	109,4200	10.702,9260
TARRAGONA	214,3257	14,3800	1,3400	2.579,2301	284,4810	10.594,7400	3.808,8775	368,8700	17.866,2443
<b>TOTAL CATALUÑA</b>	<b>1.642,6673</b>	<b>138,0600</b>	<b>4,7400</b>	<b>4.310,7501</b>	<b>286,2210</b>	<b>29.082,4308</b>	<b>9.801,3880</b>	<b>529,3800</b>	<b>45.795,6372</b>
BADAJOS	922,4940	958,0405	6,8900	1.628,7250	35,5345	1.755,0650	24.665,7725	10,9600	29.983,4815
CÁCERES	157,6500	323,2650	10,6900	823,3500	2,3700	251,8550	5.355,5150	2,7300	6.927,4250
<b>TOTAL EXTREMADURA</b>	<b>1.080,1440</b>	<b>1.281,3055</b>	<b>17,5800</b>	<b>2.452,0750</b>	<b>37,9045</b>	<b>2.006,9200</b>	<b>30.021,2875</b>	<b>13,6900</b>	<b>36.910,9065</b>
LA CORUÑA	107,4807	7,1410	93,2090	28,6651	0,7563	0,3280		306,7807	544,3608
LUGO	141,1823	0,9538	33,2396	2.152,6171	8,3241	5,9001	19,7215	1.913,5448	4.275,4833
ORENSE	38,6655		25,0898	159,1134		53,3748	13,6119	340,4315	630,2869
PONTEVEDRA	146,5768	34,4420	14,6027	77,0418	3,9272	18,0787	148,9757	618,9545	1.062,5994

**SUPERFICIE DE AGRICULTURA ECOLÓGICA (ha) POR TIPO DE CULTIVO.  
CULTIVOS PERMANENTES. Año 2022**

PROVINCIA / COMUNIDAD AUTÓNOMA	Frutales	Plataneras y frutales subtropicales	Bayas cultivadas	Frutos secos	Cítricos	Viñedos	Olivar	Otros cultivos permanentes	TOTAL (Cultivos permanentes)
<b>TOTAL GALICIA</b>	<b>433,9053</b>	<b>42,5368</b>	<b>166,1411</b>	<b>2.417,4374</b>	<b>13,0076</b>	<b>77,6816</b>	<b>182,3091</b>	<b>3.179,7115</b>	<b>6.512,7304</b>
<b>TOTAL MADRID</b>	<b>4,3401</b>	<b>2,6627</b>	<b>3,5868</b>	<b>234,4084</b>	<b>0,0320</b>	<b>603,4995</b>	<b>4.143,2998</b>	<b>0,6683</b>	<b>4.992,4976</b>
<b>TOTAL MURCIA</b>	<b>1.215,9600</b>	<b>49,5000</b>		<b>51.769,6500</b>	<b>6.168,9500</b>	<b>13.648,9900</b>	<b>6.162,8200</b>	<b>9,4600</b>	<b>79.025,3300</b>
<b>TOTAL NAVARRA</b>	<b>279,9530</b>	<b>42,1250</b>	<b>1,8510</b>	<b>683,7050</b>	<b>0,0150</b>	<b>1.654,5770</b>	<b>877,7870</b>	<b>6,5840</b>	<b>3.546,5970</b>
<b>TOTAL LA RIOJA</b>	<b>175,3104</b>	<b>0,2703</b>	<b>0,0000</b>	<b>1.380,5279</b>		<b>2.017,3444</b>	<b>774,4097</b>	<b>7,4311</b>	<b>4.355,2938</b>
ÁLAVA	31,3400	0,0100	4,0300	10,5300		1.210,2500	25,5200	12,5000	1.294,1800
GUIPÚZCOA	301,6300	2,3200	4,8900	35,3400		17,5500	2,0500	0,0000	363,7800
VIZCAYA	50,7300	12,2400	7,4100	2,9900	0,4000	11,7000		0,0600	85,5300
<b>TOTAL PAÍS VASCO</b>	<b>383,7000</b>	<b>14,5700</b>	<b>16,3300</b>	<b>48,8600</b>	<b>0,4000</b>	<b>1.239,5000</b>	<b>27,5700</b>	<b>12,5600</b>	<b>1.743,4900</b>
ALICANTE	266,4735	297,7971	0,1280	7.525,7239	4.264,9994	2.441,8155	3.671,8654	1.834,1650	20.302,9678
CASTELLÓN	42,1165	51,8262		1.276,4345	326,2412	61,5615	1.079,7704	826,9015	3.664,8518
VALENCIA	356,9625	1.007,1827	0,1931	8.468,0880	1.523,4963	14.875,6066	2.446,8233	23.606,3156	52.284,6681
<b>TOTAL C. VALENCIANA</b>	<b>665,5525</b>	<b>1.356,8060</b>	<b>0,3211</b>	<b>17.270,2464</b>	<b>6.114,7369</b>	<b>17.378,9836</b>	<b>7.198,4591</b>	<b>26.267,3821</b>	<b>76.252,4877</b>
<b>TOTAL NACIONAL</b>	<b>9.292,6867</b>	<b>9.893,1148</b>	<b>1.732,8870</b>	<b>290.086,0388</b>	<b>25.820,6803</b>	<b>149.933,5701</b>	<b>262.378,5571</b>	<b>60.820,7212</b>	<b>809.958,2560</b>

**SUPERFICIE DE AGRICULTURA ECOLÓGICA (ha)  
POR TIPO DE CULTIVO.  
SETAS CULTIVADAS (\*). Año 2022**

PROVINCIA / COMUNIDAD AUTÓNOMA	TOTAL Setas cultivadas
ALMERÍA	
CÁDIZ	0,1800
CÓRDOBA	0,0500
GRANADA	317,1639
HUELVA	
JAÉN	0,4000
MÁLAGA	
SEVILLA	
<b>TOTAL ANDALUCÍA</b>	<b>317,8139</b>
HUESCA	
TERUEL	
ZARAGOZA	
<b>TOTAL ARAGÓN</b>	
<b>TOTAL ASTURIAS</b>	<b>4,9435</b>
<b>TOTAL BALEARES</b>	<b>0,0000</b>
LAS PALMAS	0,0290
STA. CRUZ DE TENERIFE	0,0688
<b>TOTAL CANARIAS</b>	<b>0,0978</b>
<b>TOTAL CANTABRIA</b>	
ALBACETE	
CIUDAD REAL	
CUENCA	7,9327

**SUPERFICIE DE AGRICULTURA ECOLÓGICA (ha)  
POR TIPO DE CULTIVO.  
SETAS CULTIVADAS (\*). Año 2022**

PROVINCIA / COMUNIDAD AUTÓNOMA	TOTAL Setas cultivadas
GUADALAJARA	0,0500
TOLEDO	
<b>TOTAL CASTILLA-LA MANCHA</b>	<b>7,9827</b>
ÁVILA	
BURGOS	
LEÓN	
PALENCIA	0,6800
SALAMANCA	
SEGOVIA	
SORIA	
VALLADOLID	0,0100
ZAMORA	
<b>TOTAL CASTILLA Y LEÓN</b>	<b>0,6900</b>
BARCELONA	0,1300
GIRONA	0,0100
LLEIDA	
TARRAGONA	
<b>TOTAL CATALUÑA</b>	<b>0,1400</b>
BADAJOS	
CACERES	0,0300
<b>TOTAL EXTREMADURA</b>	<b>0,0300</b>
LA CORUÑA	
LUGO	

**SUPERFICIE DE AGRICULTURA ECOLÓGICA (ha)  
POR TIPO DE CULTIVO.  
SETAS CULTIVADAS (\*). Año 2022**

PROVINCIA / COMUNIDAD AUTÓNOMA	TOTAL Setas cultivadas
ORENSE	
PONTEVEDRA	
<b>TOTAL GALICIA</b>	
<b>TOTAL MADRID</b>	
<b>TOTAL MURCIA</b>	
<b>TOTAL NAVARRA</b>	
<b>TOTAL LA RIOJA</b>	<b>1,8181</b>
ÁLAVA	
GUIPÚZCOA	
VIZCAYA	0,5000
<b>TOTAL PAÍS VASCO</b>	<b>0,5000</b>
ALICANTE	0,0100
CASTELLÓN	
VALENCIA	0,0100
<b>TOTAL C. VALENCIANA</b>	<b>0,0200</b>
<b>TOTAL NACIONAL</b>	<b>337,3680</b>

(\*) Esta superficie no se suma al total de Superficie de producción ecológica, ni se considera SAU. Son instalaciones especialmente construidas o adaptadas para ello, así como en locales subterráneos, cuevas o sótanos.

## NÚMERO DE ACTIVIDADES GANADERAS. Año 2022

PROVINCIA / COMUNIDAD AUTÓNOMA	BOVINOS			PORCINO	OVINO			CAPRINO			AVES DE CORRAL				ÉQUIDOS	CUNICULTURA	APICULTURA	OTRA GANADERÍA (Helicultura)	TOTAL
	Carne	Leche	Total		Carne	Leche	Total	Carne	Leche	Total	Pollos	Otras	Gallinas puesta Huevos	TOTAL					
											Carne								
ALMERÍA	1		1		27		27	20	6	26			5	5			8	67	
CÁDIZ	915		915	10	69	8	77	11	35	46			1	1	3		13	1.065	
CÓRDOBA	630		630	23	522	6	528	16	10	26			6	6	7		9	1229	
GRANADA	22		22	1	161	2	163	79	16	95			5	5			7	293	
HUELVA	784		784	30	288	11	299	35	24	59			1	1	130		30	1333	
JAÉN	98		98	2	297	19	316	156	29	185			1	1	10		8	620	
MÁLAGA	71		71	4	60	2	62	7	13	20			7	7	4		10	178	
SEVILLA	296		296	7	265	3	268	10	10	20		3	5	8	19		18	636	
<b>TOTAL ANDALUCÍA</b>	<b>2.817</b>		<b>2.817</b>	<b>77</b>	<b>1.689</b>	<b>51</b>	<b>1.740</b>	<b>334</b>	<b>143</b>	<b>477</b>		<b>3</b>	<b>31</b>	<b>34</b>	<b>173</b>		<b>103</b>	<b>5.421</b>	
HUESCA	4		4		2	1	3						6	6			1	14	
TERUEL	6		6		13	2	15	2	1	3			2	2			1	27	
ZARAGOZA	5		5	1	10	1	11						7	7			0	24	
<b>TOTAL ARAGÓN</b>	<b>15</b>		<b>15</b>	<b>1</b>	<b>25</b>	<b>4</b>	<b>29</b>	<b>2</b>	<b>1</b>	<b>3</b>			<b>15</b>	<b>15</b>			<b>2</b>	<b>65</b>	
<b>TOTAL ASTURIAS</b>	<b>178</b>	<b>47</b>	<b>225</b>	<b>0</b>	<b>26</b>	<b>2</b>	<b>28</b>	<b>14</b>	<b>1</b>	<b>15</b>			<b>3</b>	<b>3</b>	<b>17</b>	<b>1</b>	<b>9</b>	<b>298</b>	
<b>TOTAL BALEARES</b>	<b>51</b>	<b>3</b>	<b>54</b>	<b>31</b>	<b>150</b>	<b>2</b>	<b>152</b>	<b>8</b>	<b>7</b>	<b>15</b>	<b>7</b>	<b>3</b>	<b>47</b>	<b>57</b>	<b>2</b>		<b>8</b>	<b>321</b>	
LAS PALMAS	1		1	3	1	3	4		4	4	4		16	20			5	37	
STA. CRUZ DE TENERIFE	3	2	5	1		4	4		9	9		1	31	32			24	75	
<b>TOTAL CANARIAS</b>	<b>4</b>	<b>2</b>	<b>6</b>	<b>4</b>	<b>1</b>	<b>7</b>	<b>8</b>		<b>13</b>	<b>13</b>	<b>4</b>	<b>1</b>	<b>47</b>	<b>52</b>			<b>29</b>	<b>112</b>	
<b>TOTAL CANTABRIA</b>	<b>64</b>	<b>29</b>	<b>93</b>		<b>9</b>		<b>9</b>	<b>2</b>		<b>2</b>	<b>1</b>	<b>1</b>	<b>5</b>	<b>7</b>	<b>19</b>		<b>7</b>	<b>137</b>	
ALBACETE	5	2	7	1	26	6	32	23	16	39			0	0	3		3	85	
CIUDAD REAL	40		40		31	4	35	4	0	4			0	0			5	84	

## NÚMERO DE ACTIVIDADES GANADERAS. Año 2022

PROVINCIA / COMUNIDAD AUTÓNOMA	BOVINOS			PORCINO	OVINO			CAPRINO			AVES DE CORRAL				ÉQUIDOS	CUNICULTURA	APICULTURA	OTRA GANADERÍA (Helicultura)	TOTAL
	Carne	Leche	Total		Carne	Leche	Total	Carne	Leche	Total	Pollos	Otras	Gallinas puesta Huevos	TOTAL					
											Carne								
CUENCA					4	0	4	1	0	1			3	3					8
GUADALAJARA	57		57	1	2		2	1		1							8		69
TOLEDO	91		91		47	2	49	3	2	5	1		8	9			3		158
<b>TOTAL CASTILLA-LA MANCHA</b>	<b>193</b>	<b>2</b>	<b>195</b>	<b>2</b>	<b>110</b>	<b>12</b>	<b>122</b>	<b>32</b>	<b>18</b>	<b>50</b>	<b>1</b>		<b>11</b>	<b>12</b>	<b>4</b>		<b>19</b>		<b>404</b>
ÁVILA	10		10	2	1		1				1	1	4	6			1		20
BURGOS	6		6		4	1	5	0	2	2	1		2	3	1		5		22
LEÓN	16		16		4		4		1	1			2	2			29		52
PALENCIA					5		5				1		1	2			1		8
SALAMANCA	12		12		2	1	3						1	1			4	1	21
SEGOVIA	9		9		3	1	4				1		2	3			3		19
SORIA					1		1	1		1							1		3
VALLADOLID	3	2	5	2							1		5	6					13
ZAMORA	7		7	1	3	2	5	1	1	2	1		1	2			5	1	23
<b>TOTAL CASTILLA Y LEÓN</b>	<b>63</b>	<b>2</b>	<b>65</b>	<b>5</b>	<b>23</b>	<b>5</b>	<b>28</b>	<b>2</b>	<b>4</b>	<b>6</b>	<b>6</b>	<b>1</b>	<b>18</b>	<b>25</b>	<b>1</b>		<b>49</b>	<b>2</b>	<b>181</b>
BARCELONA	112	6	118	5	17	2	19	16	9	25	29	4	22	55	5		4		231
GIRONA	195	9	204	4	38	5	43	21	2	23	8	1	30	39	51		6	1	371
LLEIDA	284	2	286	6	46		46	33	6	39	7		10	17	64		3		461
TARRAGONA	2		2	6	5		5	4	2	6	2		9	11	1		4		35
<b>TOTAL CATALUÑA</b>	<b>593</b>	<b>17</b>	<b>610</b>	<b>21</b>	<b>106</b>	<b>7</b>	<b>113</b>	<b>74</b>	<b>19</b>	<b>93</b>	<b>46</b>	<b>5</b>	<b>71</b>	<b>122</b>	<b>121</b>		<b>17</b>	<b>1</b>	<b>1.098</b>
BADAJOS	95		95	5	86	2	88	19	3	22				18			3		231
CÁCERES	66		66	7	23	1	24	2	2	4	2		6	8	6		5		120
<b>TOTAL EXTREMADURA</b>	<b>161</b>		<b>161</b>	<b>12</b>	<b>109</b>	<b>3</b>	<b>112</b>	<b>21</b>	<b>5</b>	<b>26</b>	<b>2</b>		<b>6</b>	<b>8</b>	<b>24</b>		<b>8</b>		<b>351</b>

## NÚMERO DE ACTIVIDADES GANADERAS. Año 2022

PROVINCIA / COMUNIDAD AUTÓNOMA	BOVINOS			PORCINO	OVINO			CAPRINO			AVES DE CORRAL				ÉQUIDOS	CUNICULTURA	APICULTURA	OTRA GANADERÍA (Helicultura)	TOTAL
	Carne	Leche	Total		Carne	Leche	Total	Carne	Leche	Total	Pollos	Otras	Gallinas puesta Huevos	TOTAL					
											Carne								
LA CORUÑA	32	37	69	2	2		2	2		2	8		7	15			2		92
LUGO	188	65	253	8	29		29	8		8	18		10	28	9		12		347
ORENSE	63	4	67	4	11		11	4	1	5	5		1	6			18		111
PONTEVEDRA	12	16	28	2	1		1	1		1	2		9	11			3		47
<b>TOTAL GALICIA</b>	<b>295</b>	<b>122</b>	<b>417</b>	<b>16</b>	<b>43</b>		<b>43</b>	<b>15</b>	<b>1</b>	<b>16</b>	<b>33</b>		<b>27</b>	<b>60</b>	<b>10</b>		<b>35</b>		<b>597</b>
<b>TOTAL MADRID</b>	<b>11</b>	<b>1</b>	<b>12</b>		<b>1</b>		<b>1</b>	<b>1</b>	<b>1</b>	<b>2</b>			<b>1</b>	<b>1</b>			<b>9</b>		<b>25</b>
<b>TOTAL MURCIA</b>	<b>1</b>		<b>1</b>	<b>1</b>					<b>2</b>	<b>2</b>							<b>7</b>		<b>11</b>
<b>TOTAL NAVARRA</b>	<b>44</b>	<b>3</b>	<b>47</b>		<b>38</b>	<b>8</b>	<b>46</b>	<b>14</b>	<b>4</b>	<b>18</b>	<b>1</b>		<b>10</b>	<b>11</b>	<b>43</b>	<b>1</b>	<b>6</b>		<b>172</b>
<b>TOTAL LA RIOJA</b>				<b>1</b>													<b>3</b>		<b>4</b>
ÁLAVA	19		19	1	5	1	6	0	1	1	0		2	2	10		1		40
GUIPÚZCOA	18	4	22	1	10	7	17	3	1	4	1		7	8	6		4		62
VIZCAYA	24	5	29	1	8	3	11	1		1			10	10	5		1	1	59
<b>TOTAL PAÍS VASCO</b>	<b>61</b>	<b>9</b>	<b>70</b>	<b>3</b>	<b>23</b>	<b>11</b>	<b>34</b>	<b>4</b>	<b>2</b>	<b>6</b>	<b>1</b>		<b>19</b>	<b>20</b>	<b>21</b>		<b>6</b>	<b>1</b>	<b>161</b>
ALICANTE					2		2	2	0	2			3	3			2	1	10
CASTELLÓN	8		8		2		2								1		2		13
VALENCIA					1		1	3		3			5	5			3		12
<b>TOTAL C. VALENCIANA</b>	<b>8</b>		<b>8</b>		<b>5</b>		<b>5</b>	<b>5</b>		<b>5</b>			<b>8</b>	<b>8</b>	<b>1</b>		<b>7</b>	<b>1</b>	<b>35</b>
<b>TOTAL NACIONAL</b>	<b>4.559</b>	<b>237</b>	<b>4.796</b>	<b>174</b>	<b>2.358</b>	<b>112</b>	<b>2.470</b>	<b>528</b>	<b>221</b>	<b>749</b>	<b>102</b>	<b>14</b>	<b>319</b>	<b>435</b>	<b>436</b>	<b>2</b>	<b>324</b>	<b>7</b>	<b>9.393</b>

Nota: En Helicultura, nº de m<sup>2</sup> de granja dedicada a la cría de caracoles.



## NÚMERO DE CABEZAS DE GANADO/COLMENAS. Año 2022

PROVINCIA / COMUNIDAD AUTÓNOMA	BOVINOS			PORCINO	OVINO			CAPRINO			AVES DE CORRAL				ÉQUIDOS	CUNICULTURA	TOTAL CABEZAS	APICULTURA nº de colmenas	OTRA GANADERÍA (Helicultura) m² de granja
	Carne	Leche	TOTAL		Carne	Leche	TOTAL	Carne	Leche	TOTAL	Pollos	Otras	Gallinas puesta	TOTAL					
											Carne		Huevos						
ALMERÍA	6		6		11.612		11612	1.638	1.333	2971			13.834	13834			28.423	1.814	
CÁDIZ	45.763		45763	448	7.345	1.325	8670	2.545	10.289	12834			2.429	2429	9		70.153	4.775	
CÓRDOBA	28.948		28948	5.150	101.966	1.353	103319	827	3.308	4135			31.475	31475	103		173.130	2.054	
GRANADA	782		782	2	71.397	394	71791	4.442	2.961	7403			18.020	18020			97.998	3.248	
HUELVA	35.558		35558	1.791	52.222	1.803	54025	1.057	2.384	3441			184	184	533		95.532	13.201	
JAÉN	7.043		7043	6	83.848	5.300	89148	4.983	2.734	7717			1	1	115		104.030	2.410	
MÁLAGA	3.560		3560	263	19.139	2.902	22041	364	3.626	3990			24.608	24608	124		54.586	1.312	
SEVILLA	22.005		22005	349	73.911	719	74630	1.033	3.306	4339		101	1.554	1655	182		103.160	5.759	
<b>TOTAL ANDALUCÍA</b>	<b>143.665</b>		<b>143.665</b>	<b>8.009</b>	<b>421.440</b>	<b>13.796</b>	<b>435.236</b>	<b>16.889</b>	<b>29.941</b>	<b>46.830</b>			<b>92.105</b>	<b>92.206</b>	<b>1.066</b>		<b>727.012</b>	<b>34.573</b>	
HUESCA	440		440		284	617	901						22.726	22726			24.067	148	
TERUEL	566		566		5.095	732	5827	92	1.008	1100			22.627	22627			30.120	95	
ZARAGOZA	312		312	1.484	4.079	1.181	5260						138.349	138349			145.405		
<b>TOTAL ARAGÓN</b>	<b>1.318</b>		<b>1.318</b>	<b>1.484</b>	<b>9.458</b>	<b>2.530</b>	<b>11.988</b>	<b>92</b>	<b>1.008</b>	<b>1.100</b>			<b>183.702</b>	<b>183.702</b>			<b>199.592</b>	<b>243</b>	
<b>TOTAL ASTURIAS</b>	<b>9.311</b>	<b>2.385</b>	<b>11.696</b>	<b>252</b>	<b>1.357</b>	<b>190</b>	<b>1.547</b>	<b>1.347</b>	<b>51</b>	<b>1.398</b>			<b>8.811</b>	<b>8.811</b>	<b>224</b>		<b>23.928</b>	<b>1.457</b>	
<b>TOTAL BALEARES</b>	<b>423</b>	<b>55</b>	<b>478</b>	<b>1.088</b>	<b>18.068</b>	<b>714</b>	<b>18.782</b>	<b>211</b>	<b>423</b>	<b>634</b>	<b>6.888</b>	<b>32</b>	<b>11.540</b>	<b>18.460</b>	<b>34</b>		<b>39.476</b>	<b>259</b>	<b>2.850</b>
LAS PALMAS	4		4	32	5	237	242		40	40	1.771		6.168	7939			8.257	187	
STA. CRUZ DE TENERIFE	53	94	147	1		601	601		367	367		13	7.348	7361			8.477	1.431	
<b>TOTAL CANARIAS</b>	<b>57</b>	<b>94</b>	<b>151</b>	<b>33</b>	<b>5</b>	<b>838</b>	<b>843</b>		<b>407</b>	<b>407</b>	<b>1.771</b>	<b>13</b>	<b>13.516</b>	<b>15.300</b>			<b>16.734</b>	<b>1.618</b>	
<b>TOTAL CANTABRIA</b>	<b>3.386</b>	<b>1.143</b>	<b>4.529</b>	<b>0</b>	<b>164</b>		<b>164</b>	<b>234</b>		<b>234</b>	<b>435</b>		<b>1.950</b>	<b>2.415</b>	<b>390</b>		<b>7.732</b>	<b>1.300</b>	
ALBACETE	640	118	758	6	10.938	3.658	14596	5.346	6.111	11457			1.413	1413	10		28.240	610	
CIUDAD REAL	3.098		3098		15.888	5.239	21127	2.314	0	2314			0	0			26.539	1.334	
CUENCA					1.445		1445	248	0	248			144.869	144869			146.562		

## NÚMERO DE CABEZAS DE GANADO/COLMENAS. Año 2022

PROVINCIA / COMUNIDAD AUTÓNOMA	BOVINOS			PORCINO	OVINO			CAPRINO			AVES DE CORRAL				ÉQUIDOS	CUNICULTURA	TOTAL CABEZAS	APICULTURA nº de colmenas	OTRA GANADERÍA (Helicultura) m² de granja
	Carne	Leche	TOTAL		Carne	Leche	TOTAL	Carne	Leche	TOTAL	Pollos	Otras	Gallinas puesta	TOTAL					
											Carne	Huevos							
GUADALAJARA	5.285		5285	11	2.306		2306	5		5						7.607	1.497		
TOLEDO	5.285		5285		9.612	631	10243	1.142	75	1217	2.050		24.774	26824		43.599	379		
<b>TOTAL CASTILLA-LA MANCHA</b>	<b>14.308</b>	<b>118</b>	<b>14.426</b>	<b>17</b>	<b>40.189</b>	<b>9.528</b>	<b>49.717</b>	<b>9.055</b>	<b>6.186</b>	<b>15.241</b>	<b>2.050</b>		<b>171.056</b>	<b>173.106</b>	<b>40</b>	<b>252.547</b>	<b>3.820</b>		
ÁVILA	422		422	3.105	76		76				2.000	692	5.862	8554		12.157	650		
BURGOS	590		590		2.033	580	2613		1.130	1130	130		760	890	97	5.320	1.065		
LEÓN	502		502		64		64		305	305			730	730		1.601	8.693		
PALENCIA					424		424				575		300	875		1.299	147		
SALAMANCA	828		828		207	175	382						1.525	1525		2.735	7.041	3.250	
SEGOVIA	382		382		749	210	959				7.514		2.440	9954		11.295			
SORIA					907		907	23		23						930	670		
VALLADOLID	263	115	378								355		15.472	15827		16.205			
ZAMORA	536		536		2.439	2.008	4447	338	338	676	900		2.980	3880		9.539	1.634	3.000	
<b>TOTAL CASTILLA Y LEÓN</b>	<b>3.523</b>	<b>115</b>	<b>3.638</b>	<b>3.105</b>	<b>6.899</b>	<b>2.973</b>	<b>9.872</b>	<b>361</b>	<b>1.773</b>	<b>2.134</b>	<b>11.474</b>	<b>692</b>	<b>30.069</b>	<b>42.235</b>	<b>97</b>	<b>61.081</b>	<b>19.900</b>	<b>6.250</b>	
BARCELONA	7.831	546	8377	769	5.141	359	5500	510	2.753	3263	51.078	4.721	41.189	96988	62	114.959	295		
GIRONA	17.597	684	18281	367	6.231	2.241	8472	1.088	515	1603	31.564	1.986	80.878	114428	1.353	144.504	442	2.770	
LLEIDA	25.827	615	26442	3.138	32.948		32948	2.625	1.615	4240	6.244		13.054	19298	2.594	88.660	435		
TARRAGONA	56		56	6.205	1.880		1880	1.168	372	1540	1.157		82.347	83504	12	93.197	473		
<b>TOTAL CATALUÑA</b>	<b>51.311</b>	<b>1.845</b>	<b>53.156</b>	<b>10.479</b>	<b>46.200</b>	<b>2.600</b>	<b>48.800</b>	<b>5.391</b>	<b>5.255</b>	<b>10.646</b>	<b>90.043</b>	<b>6.707</b>	<b>217.468</b>	<b>314.218</b>	<b>4.021</b>	<b>441.320</b>	<b>1.645</b>	<b>2.770</b>	
BADAJOS	10.863		10863	410	57.682	88	57770	209	180	389					57	69.489	330		
CÁCERES	6.149		6149	53	4.301	18	4319	54	459	513	220		12.728	12948	32	24.014	1.803		
<b>TOTAL EXTREMADURA</b>	<b>17.012</b>		<b>17.012</b>	<b>463</b>	<b>61.983</b>	<b>106</b>	<b>62.089</b>	<b>263</b>	<b>639</b>	<b>902</b>	<b>220</b>		<b>12.728</b>	<b>12.948</b>	<b>89</b>	<b>93.503</b>	<b>2.133</b>		
LA CORUÑA	788	2.215	3003	45	18		18	9		9	36.401		32.637	69038		72.113	262		
LUGO	6.996	2.979	9975	2.337	2.516		2516	467		467	216.814		48.251	265065	277	280.637	11.331		

## NÚMERO DE CABEZAS DE GANADO/COLMENAS. Año 2022

PROVINCIA / COMUNIDAD AUTÓNOMA	BOVINOS			PORCINO	OVINO			CAPRINO			AVES DE CORRAL				ÉQUIDOS	CUNICULTURA	TOTAL CABEZAS	APICULTURA nº de colmenas	OTRA GANADERÍA (Helicicultura) m² de granja
	Carne	Leche	TOTAL		Carne	Leche	TOTAL	Carne	Leche	TOTAL	Pollos	Otras	Gallinas puesta	TOTAL					
											Carne	Huevos							
ORENSE	3.553	86	3639	4.471	1.344		1344	323	84	407	76.430		35	76465			86.326	4.093	
PONTEVEDRA	454	501	955	2.680	17		17	18		18	11.820		111.151	122971	3		126.644	493	
<b>TOTAL GALICIA</b>	<b>11.791</b>	<b>5.781</b>	<b>17.572</b>	<b>9.533</b>	<b>3.895</b>		<b>3.895</b>	<b>817</b>	<b>84</b>	<b>901</b>	<b>341.465</b>		<b>192.074</b>	<b>533.539</b>	<b>280</b>		<b>565.720</b>	<b>16.179</b>	
<b>TOTAL MADRID</b>	<b>1.713</b>	<b>739</b>	<b>2.452</b>		<b>117</b>		<b>117</b>	<b>140</b>	<b>2.444</b>	<b>2.584</b>			<b>716</b>	<b>716</b>			<b>5.869</b>	<b>1.581</b>	
<b>TOTAL MURCIA</b>	<b>30</b>		<b>30</b>	<b>277</b>						<b>1.890</b>	<b>1.890</b>						<b>2.197</b>	<b>1.304</b>	
<b>TOTAL NAVARRA</b>	<b>1.950</b>	<b>112</b>	<b>2.062</b>		<b>2.218</b>	<b>1.415</b>	<b>3.633</b>	<b>586</b>	<b>117</b>	<b>703</b>	<b>7.300</b>		<b>30.620</b>	<b>37.920</b>	<b>1.542</b>		<b>45.860</b>	<b>1.361</b>	
<b>TOTAL LA RIOJA</b>				<b>952</b>													<b>952</b>	<b>695</b>	
ÁLAVA	1.471		1471	4	665	206	871		61	61			4.550	4550	282		7.239	51	
GUIPÚZCOA	546	149	695	3	387	1.283	1670	55	57	112	200		9.332	9532	79		12.091	578	
VIZCAYA	798	216	1014	25	262	754	1016	13		13			17.886	17886	78		20.032	250	1.950
<b>TOTAL PAÍS VASCO</b>	<b>2.815</b>	<b>365</b>	<b>3.180</b>	<b>32</b>	<b>1.314</b>	<b>2.243</b>	<b>3.557</b>	<b>68</b>	<b>118</b>	<b>186</b>	<b>200</b>		<b>31.768</b>	<b>31.968</b>	<b>439</b>		<b>39.362</b>	<b>879</b>	<b>1.950</b>
ALICANTE					33		33	1		1			2.341	2341			2.375	1.600	5.000
CASTELLÓN	421		421		250		250								10		681	165	
VALENCIA					8		8	2.721		2721			60.614	60614			63.343	355	
<b>TOTAL C. VALENCIANA</b>	<b>421</b>		<b>421</b>		<b>291</b>		<b>291</b>	<b>2.722</b>		<b>2.722</b>			<b>62.955</b>	<b>62.955</b>	<b>10</b>		<b>66.399</b>	<b>2.120</b>	<b>5.000</b>
<b>TOTAL NACIONAL</b>	<b>263.034</b>	<b>12.752</b>	<b>275.786</b>	<b>35.724</b>	<b>613.598</b>	<b>36.933</b>	<b>650.531</b>	<b>38.176</b>	<b>50.336</b>	<b>88.512</b>	<b>461.846</b>	<b>7.575</b>	<b>1.061.078</b>	<b>1.530.499</b>	<b>8.232</b>		<b>2.589.284</b>	<b>91.067</b>	<b>18.820</b>

Nota: En Helicicultura, nº de m² de granja dedicada a la cría de caracoles.

## PRODUCCIONES GANADERAS ECOLÓGICAS CERTIFICADAS. Año 2022

PROVINCIA / COMUNIDAD AUTÓNOMA	CARNE peso en canal (t)												Total	
	Vacuno	Porcino	Ovino	Caprino	Aves					Équido	Conejo	Otras		
					Pollo	Pavo	Pato	Ganso	Otras aves					Total
ALMERÍA	1,0800		263,6056	33,5584										298,2440
CÁDIZ	6.517,7607	51,4048	115,2097	50,1381							1,7997			6.736,3130
CÓRDOBA	5.051,9903	592,2500	1.760,1568	14,8886	29,4000					29,4000	20,6002			7.469,2859
GRANADA	114,0947	0,2300	1.334,4833	85,4652										1.534,2732
HUELVA	5.687,8906	205,9650	876,9814	20,2961							107,3201			6.898,4532
JAÉN	1.185,8437	0,6896	1.349,8248	93,8009							23,3997			2.653,5587
MÁLAGA	592,5176	30,2451	339,7021	6,5340							24,8000			993,7988
SEVILLA	3.868,3027	40,1354	1.331,4799	20,3615			0,2100		0,0900	0,3000	36,5998			5.297,1793
<b>TOTAL ANDALUCÍA</b>	<b>23.019,4803</b>	<b>920,9199</b>	<b>7.371,4436</b>	<b>325,0428</b>	<b>29,4000</b>	<b>0,0000</b>	<b>0,2100</b>		<b>0,0900</b>	<b>29,7000</b>	<b>214,5195</b>			<b>31.881,1061</b>
HUESCA	17,7880		1,3000											19,0880
TERUEL	20,6000	1.046,0330	90,4910	1,0800										1.158,2040
ZARAGOZA	44,3370	949,4770	71,1017	1,6460										1.066,5617
<b>TOTAL ARAGÓN</b>	<b>82,7250</b>	<b>1.995,5100</b>	<b>162,8927</b>	<b>2,7260</b>										<b>2.243,8537</b>
<b>TOTAL ASTURIAS</b>	<b>355,6751</b>	<b>38,4170</b>	<b>2,9470</b>	<b>0,4690</b>							<b>0,1550</b>			<b>397,6631</b>
<b>TOTAL BALEARES</b>	<b>17,2590</b>	<b>91,2250</b>	<b>58,9350</b>	<b>0,3980</b>	<b>20,3360</b>					<b>20,3360</b>				<b>188,1530</b>
LAS PALMAS	0,8000	2,6000			1,7710					1,7710				5,1710
STA. CRUZ DE TENERIFE	29,4000				6,1600					6,1600				35,5600
<b>TOTAL CANARIAS</b>	<b>30,2000</b>	<b>2,6000</b>			<b>7,9310</b>					<b>7,9310</b>				<b>40,7310</b>
<b>TOTAL CANTABRIA</b>	<b>50,8200</b>		<b>1,0000</b>	<b>1,0000</b>	<b>0,8700</b>					<b>0,8700</b>				<b>53,6900</b>
ALBACETE	6,7900	0,5100	185,6700	87,9010							2,0000			282,8710
CIUDAD REAL	401,9000		260,4500	11,5700										673,9200
CUENCA			12,9000	1,2400										14,1400
GUADALAJARA		1,2600	41,5100	0,0900										42,8600

## PRODUCCIONES GANADERAS ECOLÓGICAS CERTIFICADAS. Año 2022

PROVINCIA / COMUNIDAD AUTÓNOMA	CARNE peso en canal (t)												Total	
	Vacuno	Porcino	Ovino	Caprino	Aves					Équido	Conejo	Otras		
					Pollo	Pavo	Pato	Ganso	Otras aves					Total
TOLEDO	463,3200		119,8200	20,2800	3,7900					3,7900				607,2100
<b>TOTAL CASTILLA-LA MANCHA</b>	<b>872,0100</b>	<b>1,7700</b>	<b>620,3500</b>	<b>121,0810</b>	<b>3,7900</b>					<b>3,7900</b>	<b>2,0000</b>			<b>1.621,0010</b>
ÁVILA	83,9800	344,5300	0,3800		3,0000	6,9200	0,0000	0,0000	0,0000	9,9200				438,8100
BURGOS	117,4000		17,4000		0,3050	0,0000	0,0000	0,0000	0,0000	0,3050	11,8000			146,9050
LEÓN	99,3400		0,3400											99,6800
PALENCIA	0,0000		7,6320											7,6320
SALAMANCA	97,0400		5,0060										3,5990	105,6450
SEGOVIA	76,4000		2,1040		90,9300					90,9300				169,4340
SORIA			16,3260	0,4140										16,7400
VALLADOLID	56,0000	0,1000			6,8450					6,8450				62,9450
ZAMORA	65,7400		18,6000	0,9840	8,9400					8,9400			0,1860	94,4500
<b>TOTAL CASTILLA Y LEÓN</b>	<b>595,9000</b>	<b>344,6300</b>	<b>67,7880</b>	<b>1,3980</b>	<b>110,0200</b>	<b>6,9200</b>				<b>116,9400</b>	<b>11,8000</b>		<b>3,7850</b>	<b>1.142,2410</b>
BARCELONA	117,2100	102,3600	8,3600	7,8500	24,6800	1,1100				25,7900	3,2600			264,8300
GIRONA	204,4010	32,2100	20,1500	8,1200	18,8960					18,8960	15,1700			298,9470
LLEIDA	499,8700	43,9200	46,5400	12,1200	8,7600					8,7600	89,2300			700,4400
TARRAGONA	1,2560	42,1600	5,9900		11,8200					11,8200				61,2260
<b>TOTAL CATALUÑA</b>	<b>822,7370</b>	<b>220,6500</b>	<b>81,0400</b>	<b>28,0900</b>	<b>64,1560</b>	<b>1,1100</b>				<b>65,2660</b>	<b>107,6600</b>			<b>1.325,4430</b>
BADAJOS	1.402,7000	39,6000	729,6380	2,7170										2.174,6550
CÁCERES	775,5800	4,7000	54,1970	0,7020										835,1790
<b>TOTAL EXTREMADURA</b>	<b>2.178,2800</b>	<b>44,3000</b>	<b>783,8350</b>	<b>3,4190</b>										<b>3.009,8340</b>
LA CORUÑA	12,6080	0,0000	0,0000		73,5460				0,0000	73,5460				86,1540
LUGO	193,1180	217,9630	0,0200	0,1330	1.229,4780				0,0000	1.229,4780				1.640,7120
ORENSE	118,0980	107,1310	1,4940		303,6950				0,0000	303,6950				530,4180

## PRODUCCIONES GANADERAS ECOLÓGICAS CERTIFICADAS. Año 2022

PROVINCIA / COMUNIDAD AUTÓNOMA	CARNE peso en canal (t)												Total		
	Vacuno	Porcino	Ovino	Caprino	Aves					Équido	Conejo	Otras			
					Pollo	Pavo	Pato	Ganso	Otras aves					Total	
PONTEVEDRA	2,3790	254,2920			82,8390					0,0000	82,8390				339,5100
<b>TOTAL GALICIA</b>	<b>326,2030</b>	<b>579,3860</b>	<b>1,5140</b>	<b>0,1330</b>	<b>1.689,5580</b>						<b>1.689,5580</b>				<b>2.596,7940</b>
<b>TOTAL MADRID</b>	<b>57,4700</b>														<b>57,4700</b>
<b>TOTAL MURCIA</b>															
<b>TOTAL NAVARRA</b>	<b>107,9180</b>		<b>15,4780</b>	<b>2,1670</b>	<b>49,5720</b>						<b>49,5720</b>	<b>39,7540</b>			<b>214,8890</b>
<b>TOTAL LA RIOJA</b>		<b>148,7700</b>													<b>148,7700</b>
ÁLAVA	44,1000	0,5200									0,0000	4,8000			49,4200
GUIPÚZCOA	16,3800	0,3900			0,3000						0,3000	1,3000			18,3700
VIZCAYA	23,9000	3,2500										1,3200			28,4700
<b>TOTAL PAÍS VASCO</b>	<b>84,3800</b>	<b>4,1600</b>			<b>0,3000</b>						<b>0,3000</b>	<b>7,4200</b>			<b>96,2600</b>
ALICANTE															
CASTELLÓN															
VALENCIA															
<b>TOTAL C. VALENCIANA</b>															
<b>TOTAL NACIONAL</b>	<b>28.601,0574</b>	<b>4.392,3379</b>	<b>9.167,2233</b>	<b>485,9238</b>	<b>1.975,9330</b>	<b>8,0300</b>	<b>0,2100</b>			<b>0,0900</b>	<b>1.984,2630</b>	<b>383,3085</b>	<b>0,0000</b>	<b>3,7850</b>	<b>45.017,8989</b>

## PRODUCCIONES GANADERAS ECOLÓGICAS CERTIFICADAS. Año 2022

PROVINCIA / COMUNIDAD AUTÓNOMA	PRODUCTOS LÁCTEOS (t)											Huevos (Unidades)	Miel (t)	Otros productos apícolas	
	Leche cruda producida en la explotación						Leche para consumo directo	Nata	Mantequilla	Queso	Leche acidificada				Otros lácteos
	Vaca	Oveja	Cabra	Búfala	Otros	TOTAL									
ALMERÍA			383,7480			383,7480							3.566.433	36,7761	
CÁDIZ		159,0003	4.100,5891			4.259,5894							850.150	75,1254	
CÓRDOBA		236,4994	1.157,4499			1.393,9493							3.269.433	46,2912	0,0311
GRANADA		47,2800	1.036,3502			1.083,6302							5.707.005	52,5034	
HUELVA		377,9497	834,3998			1.212,3495							64.400	198,8034	
JAÉN		1.136,0819	1.027,0477			2.163,1296							217	37,8381	
MÁLAGA		348,2402	1.269,4515			1.617,6917							6.105.999	23,1760	
SEVILLA		143,3698	1.364,7451			1.508,1149							544.144	109,9752	4,1395
<b>TOTAL ANDALUCÍA</b>		<b>2.448,4213</b>	<b>11.173,7813</b>			<b>13.622,2026</b>							<b>20.107.781</b>	<b>580,4888</b>	<b>4,1706</b>
HUESCA		4,3190				4,3190							3.756.000	0,1950	
TERUEL		5,1240	14,1120			19,2360							2.995.114	1,0450	
ZARAGOZA		8,2670				8,2670							17.985.370		
<b>TOTAL ARAGÓN</b>		<b>17,7100</b>	<b>14,1120</b>			<b>31,8220</b>							<b>24.736.484</b>	<b>1,2400</b>	
<b>TOTAL ASTURIAS</b>	<b>7.467,0265</b>	<b>0,9010</b>	<b>2,1395</b>			<b>7.470,0670</b>				<b>49,1170</b>	<b>47,8590</b>	<b>10,7280</b>	<b>2.325.735</b>	<b>17,7510</b>	<b>0,3500</b>
<b>TOTAL BALEARES</b>	<b>98,7930</b>	<b>32,7450</b>	<b>45,1550</b>			<b>176,6930</b>	<b>6,9180</b>			<b>17,3600</b>	<b>5,5380</b>	<b>0,1810</b>	<b>2.014.242</b>	<b>1,3270</b>	
LAS PALMAS		23,7000	8,0000			31,7000				5,7000			1.418.640	2,2440	
STA. CRUZ DE TENERIFE		55,3000	72,0000			127,3000				23,1500			1.690.040	17,1720	
<b>TOTAL CANARIAS</b>		<b>79,0000</b>	<b>80,0000</b>			<b>159,0000</b>				<b>28,8500</b>			<b>3.108.680</b>	<b>19,4160</b>	
<b>TOTAL CANTABRIA</b>	<b>7.117,5000</b>					<b>7.117,5000</b>			<b>1,0200</b>	<b>17,5400</b>	<b>93,1000</b>		<b>203.190</b>	<b>13,2130</b>	<b>0,9100</b>
ALBACETE	870,0000	649,7600	224,8063			1.744,5663	95,0000	19,0000		150,0000	700,0000	350,0000	251.154	11,6000	
CIUDAD REAL		397,7951	1.085,2660			1.483,0611	10,0000			100,1000				21,6720	
CUENCA		139,8500	116,3120			256,1620				0,0000			14.870.934		

## PRODUCCIONES GANADERAS ECOLÓGICAS CERTIFICADAS. Año 2022

PROVINCIA / COMUNIDAD AUTÓNOMA	PRODUCTOS LÁCTEOS (t)												Huevos (Unidades)	Miel (t)	Otros productos apícolas
	Leche cruda producida en la explotación						Leche para consumo directo	Nata	Mantequilla	Queso	Leche acidificada	Otros lácteos			
	Vaca	Oveja	Cabra	Búfala	Otros	TOTAL									
GUADALAJARA														23,6310	
TOLEDO		130,4100	23,4100			153,8200				5,0000			3.744.936	6,4500	
<b>TOTAL CASTILLA-LA MANCHA</b>	<b>870,0000</b>	<b>1.317,8151</b>	<b>1.449,7943</b>			<b>3.637,6093</b>	<b>105,0000</b>	<b>19,0000</b>		<b>255,1000</b>	<b>700,0000</b>	<b>350,0000</b>	<b>18.867.024</b>	<b>63,3530</b>	
ÁVILA													762.060	6,5000	
BURGOS		19,9340	17,0830			37,0170							95.260	14,6100	
LEÓN			32,8300			32,8300							136.577	101,7510	
PALENCIA													42.000	0,3050	
SALAMANCA		5,5980				5,5980							198.250	105,4360	
SEGOVIA		4,0900				4,0900							269.501	0,0000	
SORIA														24,3040	6,4070
VALLADOLID	741,2980					741,2980							1.658.730		
ZAMORA		124,4950	61,4900			185,9850							390.000	22,2680	
<b>TOTAL CASTILLA Y LEÓN</b>	<b>741,2980</b>	<b>154,1170</b>	<b>111,4030</b>			<b>1.006,8180</b>							<b>3.552.378</b>	<b>275,1740</b>	<b>6,4070</b>
BARCELONA	1.547,4500		0,2100			1.547,6600							4.624.318	4,0100	
GIRONA	662,4900	0,2300	0,1200			662,8400							8.718.242	9,5400	
LLEIDA	1.291,9221		0,2100			1.292,1321							3.187.917		
TARRAGONA	11,8200					11,8200							7.816.181	8,2100	
<b>TOTAL CATALUÑA</b>	<b>3.513,6821</b>	<b>0,2300</b>	<b>0,5400</b>			<b>3.514,4521</b>							<b>24.346.658</b>	<b>21,7600</b>	
BADAJOS		10,5600	32,0400			42,6000				4,3740		0,8200		4,2326	0,3228
CÁCERES		2,1600	81,7020			83,8620				5,4270			2.334.240	23,1254	1,7638
<b>TOTAL EXTREMADURA</b>	<b>0,0000</b>	<b>12,7200</b>	<b>113,7420</b>			<b>126,4620</b>				<b>9,8010</b>		<b>0,8200</b>	<b>2.334.240</b>	<b>27,3580</b>	<b>2,0866</b>
LA CORUÑA	9.803,4440					9.803,4440	10.378,8820	60,6340	21,0380	37,1850	1.575,6480		9.597.828	0,2750	



## PRODUCCIONES GANADERAS ECOLÓGICAS CERTIFICADAS. Año 2022

PROVINCIA / COMUNIDAD AUTÓNOMA	PRODUCTOS LÁCTEOS (t)												Huevos (Unidades)	Miel (t)	Otros productos apícolas
	Leche cruda producida en la explotación						Leche para consumo directo	Nata	Mantequilla	Queso	Leche acidificada	Otros lácteos			
	Vaca	Oveja	Cabra	Búfala	Otros	TOTAL									
LUGO	13.410,2710					13.410,2710	9.363,6980	0,7190		64,7130	10,1810		10.291.690	122,6310	2,5420
ORENSE	535,8470					535,8470	62,8630				80,3040			47,5870	0,9450
PONTEVEDRA	2.745,8280					2.745,8280				23,1390			3.765.333	2,5380	
<b>TOTAL GALICIA</b>	<b>26.495,3900</b>					<b>26.495,3900</b>	<b>19.805,4430</b>	<b>61,3530</b>	<b>21,0380</b>	<b>125,4540</b>	<b>1.666,1330</b>		<b>23.654.851</b>	<b>173,0310</b>	<b>3,4870</b>
<b>TOTAL MADRID</b>	<b>3.120,9800</b>		<b>853,1600</b>			<b>3.974,1400</b>	<b>3.120,9800</b>			<b>409,5200</b>	<b>443,6400</b>		<b>165.336</b>	<b>23,2500</b>	<b>0,5600</b>
<b>TOTAL MURCIA</b>			<b>850,0000</b>			<b>850,0000</b>	<b>250,0000</b>		<b>1,0000</b>	<b>145,0000</b>	<b>200,0000</b>			<b>3,2000</b>	
<b>TOTAL NAVARRA</b>	<b>122,7880</b>					<b>122,7880</b>	<b>123,9330</b>			<b>22,9650</b>	<b>29,1770</b>		<b>7.180.908</b>	<b>13,7290</b>	<b>0,0610</b>
<b>TOTAL LA RIOJA</b>														<b>8,6900</b>	
ÁLAVA			9,1500			9,1500							996.450		
GUIPÚZCOA	447,0000	64,0000				511,0000				5,1000			2.043.708	11,5000	
VIZCAYA	648,0000					648,0000				6,5000			3.917.034	5,0000	
<b>TOTAL PAÍS VASCO</b>	<b>1.095,0000</b>	<b>64,0000</b>	<b>9,1500</b>			<b>1.168,1500</b>				<b>11,6000</b>			<b>6.957.192</b>	<b>16,5000</b>	
ALICANTE													159.138	0,0000	
CASTELLÓN														0,3200	
VALENCIA													9.741.616	19,1420	
<b>TOTAL C. VALENCIANA</b>													<b>9.900.754</b>	<b>19,4620</b>	
<b>TOTAL NACIONAL</b>	<b>50.642,4576</b>	<b>4.127,6594</b>	<b>14.702,9771</b>	<b>0,0000</b>	<b>0,0000</b>	<b>69.473,0940</b>	<b>23.412,2740</b>	<b>80,3530</b>	<b>23,0580</b>	<b>1.096,8880</b>	<b>3.185,4470</b>	<b>361,7290</b>	<b>149.455.453</b>	<b>1.278,9428</b>	<b>18,0322</b>

## ACUICULTURA ECOLÓGICA. Año 2022

PROVINCIA / COMUNIDAD AUTÓNOMA	Número de Actividades de peces, moluscos, crustáceos y plantas acuáticas														TOTAL
	Trucha arco iris	Trucha común	Carpas	Salmones	Mejillones	Ostras	Esturiones	Lubinas	Doradas	Otras	Plantas acuáticas				
											Algas silvestres	Algas de cultivo	Otras plantas acuáticas	Total Plantas acuáticas	
ALMERÍA															
CÁDIZ															
CÓRDOBA															
GRANADA							1								1
HUELVA															
JAÉN															
MÁLAGA															
SEVILLA															
<b>TOTAL ANDALUCÍA</b>							1								1
HUESCA															
TERUEL															
ZARAGOZA															
<b>TOTAL ARAGÓN</b>															
<b>TOTAL ASTURIAS</b>						1					2			2	3
<b>TOTAL BALEARES</b>															
LAS PALMAS												1		1	1
STA. CRUZ DE TENERIFE															
<b>TOTAL CANARIAS</b>												1		1	1
<b>TOTAL CANTABRIA</b>												1		1	1
ALBACETE															
CIUDAD REAL															
CUENCA															
GUADALAJARA	1														1

## ACUICULTURA ECOLÓGICA. Año 2022

PROVINCIA / COMUNIDAD AUTÓNOMA	Número de Actividades de peces, moluscos, crustáceos y plantas acuáticas														TOTAL
	Trucha arco iris	Trucha común	Carpas	Salmones	Mejillones	Ostras	Esturiones	Lubinas	Doradas	Otras	Plantas acuáticas				
											Algas silvestres	Algas de cultivo	Otras plantas acuáticas	Total Plantas acuáticas	
TOLEDO															
<b>TOTAL CASTILLA-LA MANCHA</b>	<b>1</b>														<b>1</b>
ÁVILA															
BURGOS															
LEÓN															
PALENCIA															
SALAMANCA															
SEGOVIA															
SORIA															
VALLADOLID															
ZAMORA															
<b>TOTAL CASTILLA Y LEÓN</b>															
BARCELONA															
GIRONA															
LLEIDA													1	1	1
TARRAGONA															
<b>TOTAL CATALUÑA</b>														<b>1</b>	<b>1</b>
BADAJOZ															
CÁCERES															
<b>TOTAL EXTREMADURA</b>															
LA CORUÑA						10						4	1	5	15
LUGO															
ORENSE															
PONTEVEDRA						134						10		10	144

## ACUICULTURA ECOLÓGICA. Año 2022

PROVINCIA / COMUNIDAD AUTÓNOMA	Número de Actividades de peces, moluscos, crustáceos y plantas acuáticas													TOTAL	
	Trucha arco iris	Trucha común	Carpas	Salmones	Mejillones	Ostras	Esturiones	Lubinas	Doradas	Otras	Plantas acuáticas				
											Algas silvestres	Algas de cultivo	Otras plantas acuáticas		Total Plantas acuáticas
<b>TOTAL GALICIA</b>					144						14	1		15	159
<b>TOTAL MADRID</b>															
<b>TOTAL MURCIA</b>															
<b>TOTAL NAVARRA</b>															
<b>TOTAL LA RIOJA</b>	1														1
ÁLAVA															
GUIPÚZCOA															
VIZCAYA															
<b>TOTAL PAÍS VASCO</b>															
ALICANTE															
CASTELLÓN															
VALENCIA												1		1	1
<b>TOTAL C. VALENCIANA</b>												1		1	1
<b>TOTAL NACIONAL</b>	2				144	1	1				16	5		21	169

## ACUICULTURA ECOLÓGICA. Año 2022

PROVINCIA / COMUNIDAD AUTÓNOMA	Producción de peces, moluscos, crustáceos y plantas acuáticas (t peso vivo)														TOTAL
	Trucha arco iris	Trucha común	Carpas	Salmones	Mejillones	Ostras	Esturiones	Lubinas	Doradas	Otras	Plantas acuáticas				
											Algas silvestres	Algas de cultivo	Otras plantas acuáticas	Total Plantas acuáticas	
ALMERÍA															
CÁDIZ															
CÓRDOBA															
GRANADA							278,4400								278,4400
HUELVA															
JAÉN															
MÁLAGA															
SEVILLA															
<b>TOTAL ANDALUCÍA</b>							<b>278,4400</b>								<b>278,4400</b>
HUESCA															
TERUEL															
ZARAGOZA															
<b>TOTAL ARAGÓN</b>															
<b>TOTAL ASTURIAS</b>						10,6573						415,6900		415,6900	426,3473
<b>TOTAL BALEARES</b>															
LAS PALMAS												1,0000		1,0000	1,0000
STA. CRUZ DE TENERIFE															
<b>TOTAL CANARIAS</b>												<b>1,0000</b>		<b>1,0000</b>	<b>1,0000</b>
<b>TOTAL CANTABRIA</b>												<b>0,5000</b>		<b>0,5000</b>	<b>0,5000</b>
ALBACETE															
CIUDAD REAL															
CUENCA															

## ACUICULTURA ECOLÓGICA. Año 2022

PROVINCIA / COMUNIDAD AUTÓNOMA	Producción de peces, moluscos, crustáceos y plantas acuáticas (t peso vivo)														TOTAL
	Trucha arco iris	Trucha común	Carpas	Salmones	Mejillones	Ostras	Esturiones	Lubinas	Doradas	Otras	Plantas acuáticas				
											Algas silvestres	Algas de cultivo	Otras plantas acuáticas	Total Plantas acuáticas	
GUADALAJARA	225,8780														225,8780
TOLEDO															
<b>TOTAL CASTILLA- LA MANCHA</b>	<b>225,8780</b>														<b>225,8780</b>
ÁVILA															
BURGOS															
LEÓN															
PALENCIA															
SALAMANCA															
SEGOVIA															
SORIA															
VALLADOLID															
ZAMORA															
<b>TOTAL CASTILLA Y LEÓN</b>															
BARCELONA															
GIRONA															
LLEIDA															
TARRAGONA															
<b>TOTAL CATALUÑA</b>															
BADAJOS															
CÁCERES															
<b>TOTAL EXTREMADURA</b>															
LA CORUÑA					132,8390						120,5050	10,4000		130,9050	263,7440

## ACUICULTURA ECOLÓGICA. Año 2022

PROVINCIA / COMUNIDAD AUTÓNOMA	Producción de peces, moluscos, crustáceos y plantas acuáticas (t peso vivo)														TOTAL
	Trucha arco iris	Trucha común	Carpas	Salmones	Mejillones	Ostras	Esturiones	Lubinas	Doradas	Otras	Plantas acuáticas				
											Algas silvestres	Algas de cultivo	Otras plantas acuáticas	Total Plantas acuáticas	
LUGO															
ORENSE															
PONTEVEDRA					2.011,3930							504,9760			504,9760
<b>TOTAL GALICIA</b>					<b>2.144,2320</b>							<b>625,4810</b>	<b>10,4000</b>		<b>635,8810</b>
<b>TOTAL MADRID</b>															
<b>TOTAL MURCIA</b>															
<b>TOTAL NAVARRA</b>															
<b>TOTAL LA RIOJA</b>	<b>310,0900</b>														
ÁLAVA															
GUIPÚZCOA															
VIZCAYA															
<b>TOTAL PAÍS VASCO</b>															
ALICANTE															
CASTELLÓN															
VALENCIA													1,0000		1,0000
<b>TOTAL C. VALENCIANA</b>													<b>1,0000</b>		<b>1,0000</b>
<b>TOTAL NACIONAL</b>	<b>535,9680</b>				<b>2.144,2320</b>	<b>10,6573</b>	<b>278,4400</b>					<b>1.041,1710</b>	<b>12,9000</b>		<b>1.054,0710</b>

## ACTIVIDADES INDUSTRIALES DE PRODUCCIÓN ECOLÓGICA. Año 2022

### Número de Actividades

Comunidad Autónoma	Relacionadas con la Producción Vegetal	Relacionadas con la Producción Animal	TOTAL actividades industriales
ALMERÍA	402	18	420
CÁDIZ	245	32	277
CÓRDOBA	346	35	381
GRANADA	414	58	472
HUELVA	144	51	195
JAÉN	203	20	223
MÁLAGA	559	90	649
SEVILLA	608	128	736
<b>TOTAL ANDALUCÍA</b>	<b>2.921</b>	<b>432</b>	<b>3.353</b>
HUESCA	39	11	50
TERUEL	54	6	60
ZARAGOZA	133	15	148
<b>TOTAL ARAGÓN</b>	<b>226</b>	<b>32</b>	<b>258</b>
<b>TOTAL ASTURIAS</b>	<b>100</b>	<b>51</b>	<b>151</b>
<b>TOTAL BALEARES</b>	<b>201</b>	<b>51</b>	<b>252</b>
LAS PALMAS	89	15	104
STA. CRUZ DE TENERIFE	142	18	160
<b>TOTAL CANARIAS</b>	<b>231</b>	<b>33</b>	<b>264</b>
<b>TOTAL CANTABRIA</b>	<b>45</b>	<b>45</b>	<b>90</b>
ALBACETE	155	8	163
CIUDAD REAL	186	5	191
CUENCA	107	4	111



## ACTIVIDADES INDUSTRIALES DE PRODUCCIÓN ECOLÓGICA. Año 2022

### Número de Actividades

Comunidad Autónoma	Relacionadas con la Producción Vegetal	Relacionadas con la Producción Animal	TOTAL actividades industriales
GUADALAJARA	22	12	34
TOLEDO	192	25	217
<b>TOTAL CASTILLA-LA MANCHA</b>	<b>662</b>	<b>54</b>	<b>716</b>
ÁVILA	14	14	28
BURGOS	47	12	59
LEÓN	46	13	59
PALENCIA	19	8	27
SALAMANCA	12	39	51
SEGOVIA	39	11	50
SORIA	9	4	13
VALLADOLID	126	9	135
ZAMORA	39	11	50
<b>TOTAL CASTILLA Y LEÓN</b>	<b>351</b>	<b>121</b>	<b>472</b>
BARCELONA	599	119	718
GIRONA	146	81	227
LLEIDA	222	51	273
TARRAGONA	338	24	362
<b>TOTAL CATALUÑA</b>	<b>1.305</b>	<b>275</b>	<b>1.580</b>
BADAJOS	137	15	152
CÁCERES	95	17	112
<b>TOTAL EXTREMADURA</b>	<b>232</b>	<b>32</b>	<b>264</b>
LA CORUÑA	53	30	83

## ACTIVIDADES INDUSTRIALES DE PRODUCCIÓN ECOLÓGICA. Año 2022

### Número de Actividades

Comunidad Autónoma	Relacionadas con la Producción Vegetal	Relacionadas con la Producción Animal	TOTAL actividades industriales
LUGO	41	47	88
ORENSE	46	19	65
PONTEVEDRA	66	49	115
<b>TOTAL GALICIA</b>	<b>206</b>	<b>145</b>	<b>351</b>
<b>TOTAL MADRID</b>	<b>164</b>	<b>23</b>	<b>187</b>
<b>TOTAL MURCIA</b>	<b>481</b>	<b>15</b>	<b>496</b>
<b>TOTAL NAVARRA</b>	<b>147</b>	<b>37</b>	<b>184</b>
<b>TOTAL LA RIOJA</b>	<b>137</b>	<b>20</b>	<b>157</b>
ÁLAVA	76	2	78
GUIPÚZCOA	85	31	116
VIZCAYA	36	20	56
<b>TOTAL PAÍS VASCO</b>	<b>197</b>	<b>53</b>	<b>250</b>
ALICANTE	586	57	643
CASTELLÓN	177	24	201
VALENCIA	981	109	1.090
<b>TOTAL C. VALENCIANA</b>	<b>1.744</b>	<b>190</b>	<b>1.934</b>
<b>TOTAL NACIONAL</b>	<b>9.350</b>	<b>1.609</b>	<b>10.959</b>

**ACTIVIDADES INDUSTRIALES DE PRODUCCIÓN ECOLÓGICA. Año 2022**  
**Relacionadas con la Producción Vegetal**  
**Número de Actividades**

PROVINCIA / COMUNIDAD AUTÓNOMA	Elaboración de aceites y grasas vegetales	de las cuales son almazaras y/o envasadoras de aceite	Manipulación y conservación de frutas y hortalizas	Fabricación de productos de molienda, almidones y productos amiláceos	Elaboración de productos de panadería y farináceos	Fabricación de piensos	Elaboración de bebidas	de las cuales son bodegas y embotelladoras de vinos	Elaboración de otros productos alimenticios de origen vegetal	TOTAL Actividades relacionadas con la producción vegetal
ALMERÍA	30	27	266	4	9		17	12	76	402
CÁDIZ	20	17	95	4	18	2	40	21	66	245
CÓRDOBA	122	114	139	6	20	4	22	5	33	346
GRANADA	65	60	184	8	41	3	36	22	77	414
HUELVA	20	20	97	1	2		9	6	15	144
JAÉN	123	121	39	2	7	2	10	4	20	203
MÁLAGA	64	54	247	15	67	1	37	23	128	559
SEVILLA	116	107	240	10	53	3	41	16	145	608
<b>TOTAL ANDALUCÍA</b>	<b>560</b>	<b>520</b>	<b>1.307</b>	<b>50</b>	<b>217</b>	<b>15</b>	<b>212</b>	<b>109</b>	<b>560</b>	<b>2.921</b>
HUESCA	7	7	9	2	3		6	5	12	39
TERUEL	12	12	27			1	5	5	9	54
ZARAGOZA	9	9	48	3	8	3	27	26	35	133
<b>TOTAL ARAGÓN</b>	<b>28</b>	<b>28</b>	<b>84</b>	<b>5</b>	<b>11</b>	<b>4</b>	<b>38</b>	<b>36</b>	<b>56</b>	<b>226</b>
<b>TOTAL ASTURIAS</b>			<b>39</b>	<b>2</b>	<b>17</b>	<b>5</b>	<b>20</b>		<b>17</b>	<b>100</b>
<b>TOTAL BALEARES</b>	<b>49</b>	<b>47</b>	<b>40</b>	<b>6</b>	<b>35</b>	<b>3</b>	<b>44</b>	<b>36</b>	<b>24</b>	<b>201</b>
LAS PALMAS	12	12	38	2	11		13	12	13	89
STA. CRUZ DE TENERIFE	4	4	63		10		30	25	35	142
<b>TOTAL CANARIAS</b>	<b>16</b>	<b>16</b>	<b>101</b>	<b>2</b>	<b>21</b>		<b>43</b>	<b>37</b>	<b>48</b>	<b>231</b>
<b>TOTAL CANTABRIA</b>			<b>25</b>		<b>10</b>	<b>2</b>	<b>6</b>	<b>1</b>	<b>2</b>	<b>45</b>
ALBACETE	11	9	45	3	2	8	59	58	27	155

**ACTIVIDADES INDUSTRIALES DE PRODUCCIÓN ECOLÓGICA. Año 2022**  
**Relacionadas con la Producción Vegetal**  
**Número de Actividades**

PROVINCIA / COMUNIDAD AUTÓNOMA	Elaboración de aceites y grasas vegetales	de las cuales son almazaras y/o envasadoras de aceite	Manipulación y conservación de frutas y hortalizas	Fabricación de productos de molienda, almidones y productos amiláceos	Elaboración de productos de panadería y farináceos	Fabricación de piensos	Elaboración de bebidas	de las cuales son bodegas y embotelladoras de vinos	Elaboración de otros productos alimenticios de origen vegetal	TOTAL Actividades relacionadas con la producción vegetal
CIUDAD REAL	33	32	60	1		4	70	62	18	186
CUENCA	14	13	29	4		3	47	44	10	107
GUADALAJARA	4	2	3	1	3	2	4		5	22
TOLEDO	61	60	30	2	4	5	66	60	24	192
<b>TOTAL CASTILLA-LA MANCHA</b>	<b>123</b>	<b>116</b>	<b>167</b>	<b>11</b>	<b>9</b>	<b>22</b>	<b>246</b>	<b>224</b>	<b>84</b>	<b>662</b>
ÁVILA	2	2	4		2	2	2	2	2	14
BURGOS	1	1	5		3		32	32	6	47
LEÓN	1		9	1	2	1	17	15	15	46
PALENCIA	1		5	1	7				5	19
SALAMANCA	2	2	2		2	2	1	1	3	12
SEGOVIA			20		1	2	12	11	4	39
SORIA			3	1			1		4	9
VALLADOLID	3	3	23	2	8	2	76	76	12	126
ZAMORA	1	1	5	5	1	1	20	19	6	39
<b>TOTAL CASTILLA Y LEÓN</b>	<b>11</b>	<b>9</b>	<b>76</b>	<b>10</b>	<b>26</b>	<b>10</b>	<b>161</b>	<b>156</b>	<b>57</b>	<b>351</b>
BARCELONA	23	23	109		84	25	190	178	168	599
GIRONA	12	12	26		21	12	31	28	44	146
LLEIDA	44	44	80		18	7	29	24	44	222
TARRAGONA	55	55	69		20	7	143	139	44	338
<b>TOTAL CATALUÑA</b>	<b>134</b>	<b>134</b>	<b>284</b>		<b>143</b>	<b>51</b>	<b>393</b>	<b>369</b>	<b>300</b>	<b>1.305</b>
BADAJOZ	43	43	53	2	5	5	16	12	13	137

**ACTIVIDADES INDUSTRIALES DE PRODUCCIÓN ECOLÓGICA. Año 2022**  
**Relacionadas con la Producción Vegetal**  
**Número de Actividades**

PROVINCIA / COMUNIDAD AUTÓNOMA	Elaboración de aceites y grasas vegetales	de las cuales son almazaras y/o envasadoras de aceite	Manipulación y conservación de frutas y hortalizas	Fabricación de productos de molienda, almidones y productos amiláceos	Elaboración de productos de panadería y farináceos	Fabricación de piensos	Elaboración de bebidas	de las cuales son bodegas y embotelladoras de vinos	Elaboración de otros productos alimenticios de origen vegetal	TOTAL Actividades relacionadas con la producción vegetal
CÁCERES	21	21	42	1	2		8	6	21	95
<b>TOTAL EXTREMADURA</b>	<b>64</b>	<b>64</b>	<b>95</b>	<b>3</b>	<b>7</b>	<b>5</b>	<b>24</b>	<b>18</b>	<b>34</b>	<b>232</b>
LA CORUÑA			13	1	19	1	4	1	15	53
LUGO	1	1	11	3	6	1	10	7	9	41
ORENSE	2	2	22	2	4		14	9	2	46
PONTEVEDRA			23	4	11	2	12	7	14	66
<b>TOTAL GALICIA</b>	<b>3</b>	<b>3</b>	<b>69</b>	<b>10</b>	<b>40</b>	<b>4</b>	<b>40</b>	<b>24</b>	<b>40</b>	<b>206</b>
<b>TOTAL MADRID</b>	<b>10</b>	<b>7</b>	<b>41</b>		<b>40</b>	<b>4</b>	<b>9</b>	<b>7</b>	<b>60</b>	<b>164</b>
<b>TOTAL MURCIA</b>	<b>21</b>	<b>20</b>	<b>301</b>	<b>3</b>	<b>5</b>	<b>13</b>	<b>46</b>	<b>46</b>	<b>92</b>	<b>481</b>
<b>TOTAL NAVARRA</b>	<b>12</b>	<b>12</b>	<b>60</b>	<b>1</b>	<b>16</b>	<b>3</b>	<b>34</b>	<b>29</b>	<b>21</b>	<b>147</b>
<b>TOTAL LA RIOJA</b>	<b>12</b>	<b>12</b>	<b>42</b>	<b>1</b>	<b>4</b>		<b>69</b>	<b>65</b>	<b>9</b>	<b>137</b>
ÁLAVA	4	4	8		9		47	44	8	76
GUIPÚZCOA			24		27	2	24	6	8	85
VIZCAYA			21		9	1	3	2	2	36
<b>TOTAL PAÍS VASCO</b>	<b>4</b>	<b>4</b>	<b>53</b>		<b>45</b>	<b>3</b>	<b>74</b>	<b>52</b>	<b>18</b>	<b>197</b>
ALICANTE	41	31	259	1	53	3	27	22	202	586
CASTELLÓN	15	14	91	3	12		5	3	51	177
VALENCIA	33	22	444	15	78	7	112	87	292	981
<b>TOTAL C. VALENCIANA</b>	<b>89</b>	<b>67</b>	<b>794</b>	<b>19</b>	<b>143</b>	<b>10</b>	<b>144</b>	<b>112</b>	<b>545</b>	<b>1.744</b>
<b>TOTAL NACIONAL</b>	<b>1.136</b>	<b>1.059</b>	<b>3.578</b>	<b>123</b>	<b>789</b>	<b>154</b>	<b>1.603</b>	<b>1.321</b>	<b>1.967</b>	<b>9.350</b>

**ACTIVIDADES INDUSTRIALES DE PRODUCCIÓN ECOLÓGICA. Año 2022**  
**Relacionadas con la Producción Animal**  
**Número de Actividades.**

PROVINCIA / COMUNIDAD AUTÓNOMA	Elaboración y conservación de carne y productos cárnicos	Elaboración de aceites y grasas animales	Elaboración de productos lácteos	Elaboración y conservación de pescados, crustáceos y moluscos	Elaboración de otros productos alimenticios de origen animal	TOTAL Actividades relacionadas con la producción animal
ALMERÍA	3		2		13	18
CÁDIZ	5	1	7		19	32
CÓRDOBA	13		4		18	35
GRANADA	15	1	6	1	35	58
HUELVA	37	4	1		9	51
JAÉN	3	2	2		13	20
MÁLAGA	26	2	17		45	90
SEVILLA	38	3	15		72	128
<b>TOTAL ANDALUCÍA</b>	<b>140</b>	<b>13</b>	<b>54</b>	<b>1</b>	<b>224</b>	<b>432</b>
HUESCA	2				9	11
TERUEL	5				1	6
ZARAGOZA	8			2	5	15
<b>TOTAL ARAGÓN</b>	<b>15</b>			<b>2</b>	<b>15</b>	<b>32</b>
<b>TOTAL ASTURIAS</b>	<b>22</b>		<b>14</b>	<b>2</b>	<b>13</b>	<b>51</b>
<b>TOTAL BALEARES</b>	<b>21</b>		<b>14</b>		<b>16</b>	<b>51</b>
LAS PALMAS	5				10	15
STA. CRUZ DE TENERIFE	7		3		8	18
<b>TOTAL CANARIAS</b>	<b>12</b>		<b>3</b>		<b>18</b>	<b>33</b>
<b>TOTAL CANTABRIA</b>	<b>9</b>	<b>1</b>	<b>6</b>	<b>15</b>	<b>14</b>	<b>45</b>
ALBACETE	1		5		2	8
CIUDAD REAL	0		2		3	5

**ACTIVIDADES INDUSTRIALES DE PRODUCCIÓN ECOLÓGICA. Año 2022**  
**Relacionadas con la Producción Animal**  
**Número de Actividades.**

PROVINCIA / COMUNIDAD AUTÓNOMA	Elaboración y conservación de carne y productos cárnicos	Elaboración de aceites y grasas animales	Elaboración de productos lácteos	Elaboración y conservación de pescados, crustáceos y moluscos	Elaboración de otros productos alimenticios de origen animal	TOTAL Actividades relacionadas con la producción animal
CUENCA	0		1		3	4
GUADALAJARA	6		1	1	4	12
TOLEDO	6	0	5	1	13	25
<b>TOTAL CASTILLA-LA MANCHA</b>	<b>13</b>	<b>0</b>	<b>14</b>	<b>2</b>	<b>25</b>	<b>54</b>
ÁVILA	9				5	14
BURGOS	3		3	3	3	12
LEÓN	2		3		8	13
PALENCIA	4		2		2	8
SALAMANCA	29	1	2		7	39
SEGOVIA	7				4	11
SORIA	1		1		2	4
VALLADOLID	1		2		6	9
ZAMORA	3		4	1	3	11
<b>TOTAL CASTILLA Y LEÓN</b>	<b>59</b>	<b>1</b>	<b>17</b>	<b>4</b>	<b>40</b>	<b>121</b>
BARCELONA	67		15	2	35	119
GIRONA	44		11	3	23	81
LLEIDA	33		8		10	51
TARRAGONA	7		1		16	24
<b>TOTAL CATALUÑA</b>	<b>151</b>		<b>35</b>	<b>5</b>	<b>84</b>	<b>275</b>
BADAJOS	10		2	1	2	15
CÁCERES	7		4	1	5	17

**ACTIVIDADES INDUSTRIALES DE PRODUCCIÓN ECOLÓGICA. Año 2022**  
**Relacionadas con la Producción Animal**  
**Número de Actividades.**

PROVINCIA / COMUNIDAD AUTÓNOMA	Elaboración y conservación de carne y productos cárnicos	Elaboración de aceites y grasas animales	Elaboración de productos lácteos	Elaboración y conservación de pescados, crustáceos y moluscos	Elaboración de otros productos alimenticios de origen animal	TOTAL Actividades relacionadas con la producción animal
<b>TOTAL EXTREMADURA</b>	<b>17</b>		<b>6</b>	<b>2</b>	<b>7</b>	<b>32</b>
LA CORUÑA	3		8	16	3	30
LUGO	27		9		11	47
ORENSE	6		2	1	10	19
PONTEVEDRA	10		1	26	12	49
<b>TOTAL GALICIA</b>	<b>46</b>		<b>20</b>	<b>43</b>	<b>36</b>	<b>145</b>
<b>TOTAL MADRID</b>	<b>11</b>		<b>2</b>	<b>1</b>	<b>9</b>	<b>23</b>
<b>TOTAL MURCIA</b>			<b>4</b>		<b>11</b>	<b>15</b>
<b>TOTAL NAVARRA</b>	<b>18</b>		<b>7</b>	<b>1</b>	<b>11</b>	<b>37</b>
<b>TOTAL LA RIOJA</b>	<b>10</b>			<b>2</b>	<b>8</b>	<b>20</b>
ÁLAVA	1		1			2
GUIPÚZCOA	9		13	4	5	31
VIZCAYA	4		8	6	2	20
<b>TOTAL PAÍS VASCO</b>	<b>14</b>		<b>22</b>	<b>10</b>	<b>7</b>	<b>53</b>
ALICANTE	40				17	57
CASTELLÓN	15		1	1	7	24
VALENCIA	66		1	1	41	109
<b>TOTAL C. VALENCIANA</b>	<b>121</b>		<b>2</b>	<b>2</b>	<b>65</b>	<b>190</b>
<b>TOTAL NACIONAL</b>	<b>679</b>	<b>15</b>	<b>220</b>	<b>92</b>	<b>603</b>	<b>1.609</b>



## ANEXOS

### - SUPERFICIE ECOLÓGICA

- Superficies de Cultivo y aprovechamiento. Año 2022
  - NACIONAL
  - Comunidad Autónoma: ANDALUCÍA
  - Comunidad Autónoma: ARAGON
  - Comunidad Autónoma: ASTURIAS
  - Comunidad Autónoma: BALEARES
  - Comunidad Autónoma: CANARIAS
  - Comunidad Autónoma: CANTABRIA
  - Comunidad Autónoma: CASTILLA LA MANCHA
  - Comunidad Autónoma: CASTILLA Y LEÓN
  - Comunidad Autónoma: CATALUÑA
  - Comunidad Autónoma: EXTREMADURA
  - Comunidad Autónoma: GALICIA
  - Comunidad Autónoma: MADRID
  - Comunidad Autónoma: MURCIA
  - Comunidad Autónoma: NAVARRA
  - Comunidad Autónoma: LA RIOJA
  - Comunidad Autónoma: PAÍS VASCO
  - Comunidad Autónoma: COMUNIDAD VALENCIANA

- Ganadería ecológica certificada. Año 2022. Censo y nº de actividades

- NACIONAL
- Comunidad Autónoma: ANDALUCÍA
- Comunidad Autónoma: ARAGON
- Comunidad Autónoma: ASTURIAS
- Comunidad Autónoma: BALEARES
- Comunidad Autónoma: CANARIAS
- Comunidad Autónoma: CANTABRIA
- Comunidad Autónoma: CASTILLA LA MANCHA
- Comunidad Autónoma: CASTILLA Y LEÓN
- Comunidad Autónoma: CATALUÑA
- Comunidad Autónoma: EXTREMADURA
- Comunidad Autónoma: GALICIA
- Comunidad Autónoma: MADRID
- Comunidad Autónoma: MURCIA
- Comunidad Autónoma: NAVARRA
- Comunidad Autónoma: LA RIOJA
- Comunidad Autónoma: PAÍS VASCO
- Comunidad Autónoma: COMUNIDAD VALENCIANA

- Número de Actividades industriales. Año 2022
  - NACIONAL
  - Comunidad Autónoma: ANDALUCÍA
  - Comunidad Autónoma: ARAGON
  - Comunidad Autónoma: ASTURIAS
  - Comunidad Autónoma: BALEARES
  - Comunidad Autónoma: CANARIAS
  - Comunidad Autónoma: CANTABRIA
  - Comunidad Autónoma: CASTILLA LA MANCHA
  - Comunidad Autónoma: CASTILLA Y LEÓN
  - Comunidad Autónoma: CATALUÑA
  - Comunidad Autónoma: EXTREMADURA
  - Comunidad Autónoma: GALICA
  - Comunidad Autónoma: MADRID
  - Comunidad Autónoma: MURCIA
  - Comunidad Autónoma: NAVARRA
  - Comunidad Autónoma: LA RIOJA
  - Comunidad Autónoma: PAÍS VASCO
  - Comunidad Autónoma: COMUNIDAD VALENCIANA

Nota: Se pueden encontrar datos a nivel de provincia en el archivo Excel que se publica junto con este informe en: <https://www.mapa.gob.es/es/alimentacion/temas/produccion-eco/default.aspx>

## Superficies de cultivo y aprovechamiento. Año 2022

### NACIONAL

Código	Nivel	Superficie cultivada inscrita (ha)				Superficie total (a+b+c)	Superficie total cultivada en invernadero (voluntario)	Producción ecológica estimada respecto superficie calificada en agricultura ecológica columna (c) (t)
		Calificada en primer año de prácticas (a)	Calificada en conversión (b)	Calificada en agricultura ecológica (c)	Superficie total			
<b>Total</b>	<b>Total Cultivos, (excluidos los huertos urbanos) (1+2+3)</b>	<b>165.695,4148</b>	<b>503.882,5515</b>	<b>2.174.034,2437</b>	<b>2.843.612,2100(*)</b>			
<b>1</b>	<b>Cultivos de tierras arables</b>	<b>27.291,9165</b>	<b>88.385,3156</b>	<b>458.438,8132</b>	<b>574.116,0453</b>			
1.1	Cereales para la producción de grano incluido el arroz y las parcelas destinadas a la producción de semillas.	10.736,0880	38.244,6505	193.739,9306	242.720,6691		336.250,4815	
1.1.1	Cereales excluido el arroz	10.636,0842	37.982,7910	192.680,7096	241.299,5848		331.645,3315	
1.1.1.1	Trigo total	3.274,7261	7.520,2348	45.655,3889	56.450,3498		74.654,7405	
1.1.1.1.1	Trigo común y espelta	2.677,6594	5.442,0699	34.678,3050	42.798,0343		62.291,5270	
1.1.1.1.2	Trigo duro	597,0667	2.078,1649	10.977,0839	13.652,3155		12.363,2134	
1.1.1.2	Centeno y tranquillón	231,0449	977,2807	7.800,0935	9.008,4191		9.571,9589	
1.1.1.3	Cebada	3.636,2464	10.000,7775	57.538,3574	71.175,3813		109.901,4950	
1.1.1.4	Avena	2.101,9337	10.627,7701	53.369,9260	66.099,6298		85.200,3627	
1.1.1.5	Maiz grano y mezcla de mazorca de maíz	48,6065	93,7216	855,4679	997,7960		7.651,0259	
1.1.1.6	Triticale	629,0500	861,9354	9.129,0106	10.619,9960		11.677,6009	
1.1.1.7	Sorgo	25,3180	26,9129	254,9648	307,1957		856,8371	
1.1.1.9	Otros cereales no incluidos en ningún otro lugar (por favor especifica)	689,1586	7.874,1580	18.077,5005	26.640,8171		32.150,1203	
1.1.2	Arroz	100,0038	261,8595	1.059,2210	1.421,0843		4.605,1501	
1.2	Legumbres secas y proteaginosas para la producción de grano ( incluidas las mezclas de cereales y legumbres y las parcelas destinadas a la producción de semilla)	1.901,2517	4.736,3511	29.796,9904	36.434,5932		32.507,3814	
1.2.1	Guisantes forrajeros	129,7608	418,9496	3.651,9821	4.200,6925		6.099,9897	
1.2.2	Habas y haboncillos forrajeros	41,3292	287,5539	1.382,2328	1.711,1159		1.914,1752	

## Superficies de cultivo y aprovechamiento. Año 2022

### NACIONAL

Código	Nivel	Superficie cultivada inscrita (ha)				Superficie total (a+b+c)	Superficie total cultivada en invernadero (voluntario)	Producción ecológica estimada respecto superficie calificada en agricultura ecológica columna (c) (t)
		Calificada en primer año de prácticas (a)	Calificada en conversión (b)	Calificada en agricultura ecológica (c)				
1.2.3	Altramuces dulces	62,6600	76,3400	204,9848	343,9848		140,9660	
1.2.4	Lentejas	125,8902	318,4812	2.890,4113	3.334,7827		1.852,2883	
1.2.5	Garbanzos	138,6875	607,4119	3.154,8104	3.900,9098		2.840,1798	
1.2.9	Otras no incluidos en ningún otro lugar (por favor especifica)	1.402,9240	3.027,6145	18.512,5690	22.943,1075		20.960,8525	
1.3	Tubérculos y raíces	45,1507	275,2646	1.039,1861	1.359,6014		19.284,6090	
1.3.1	Patatas (incluidas las patatas tempranas y para siembra)	20,9924	67,3792	697,4529	785,8245		12.530,6725	
1.3.2	Remolacha azucarera (excl. semillas)	2,7883	38,6263	179,4148	220,8294		2.950,0724	
1.3.9	Otras raíces y tuberculos no incluidos en ningun otro lugar (por favor especifica)	21,3700	169,2591	162,3184	352,9475		3.803,8641	
1.4	Cultivos industriales	1.404,3680	4.608,0195	20.845,1073	26.857,4948		32.738,3492	
1.4.1	Cultivos oleaginosos	930,4203	3.066,8265	11.783,7708	15.781,0176		8.198,5727	
1.4.1.1	Colza y nabina	46,5600	60,0386	319,9830	426,5816		174,1813	
1.4.1.2	Girasol	841,2189	2.718,9083	10.000,6546	13.560,7818		6.617,6360	
1.4.1.3	Soja	0,2983	10,9100	16,0900	27,2983		7,6651	
1.4.1.4	Lino (aceite de linaza)	0,0200	79,5261	26,4847	106,0308		1,0498	
1.4.1.5	Semilla de algodón	0,0000	0,0000	0,0000	0,0000		0,0000	
1.4.1.9	Otras semillas oleaginosas no incluidas en ningún otro lugar (por favor especifica)	42,3231	197,4435	1.420,5585	1.660,3251		1.398,0404	
1.4.2	Plantas textiles (cultivos de fibra)	25,6537	146,6844	54,5817	226,9198		81,6769	
1.4.2.1	Algodón	23,0795	146,3844	22,3302	191,7941		71,2440	
1.4.2.9	Otras plantas textiles no incluidas en ningún otro lugar (por favor especifica)	2,5742	0,3000	32,2515	35,1257		10,4329	
1.4.3	Tabaco	0,0000	0,0000	0,0000	0,0000		0,0000	
1.4.4	Lúpulo	4,8250	0,1300	20,3674	25,3224		19,5352	
1.4.5	Plantas medicinales, aromáticas y condimentarias	441,0111	1.330,8878	8.899,9056	10.671,8045	0,0000	24.292,8594	
1.4.9	Otros cultivos industriales, incluyendo los cultivos energéticos, no incluidos en ningún otro lugar (por favor especifica)	2,4579	63,4908	86,4818	152,4305		145,7050	

## Superficies de cultivo y aprovechamiento. Año 2022

### NACIONAL

Código	Nivel	Superficie cultivada inscrita (ha)				Superficie total (a+b+c)	Superficie total cultivada en invernadero (voluntario)	Producción ecológica estimada respecto superficie calificada en agricultura ecológica columna (c) (t)
		Calificada en primer año de prácticas (a)	Calificada en conversión (b)	Calificada en agricultura ecológica (c)	Superficie total			
1.5	Plantas cosechadas en verde (excluidos las indicadas en la casilla R9000)	3.040,1480	5.249,6726	45.235,4980	53.525,3186		273.084,6172	
1.5.1	Plantas anuales cosechadas en verde	368,4484	645,2569	4.419,2914	5.432,9967		11.599,0054	
1.5.1.1	Maiz forrajero	6,8384	2,8200	138,5690	148,2274		1.862,5265	
1.5.1.9	Otras plantas anuales cosechadas en verde no incluidas en ningún otro lugar (por favor especifica)	361,6100	642,4369	4.280,7224	5.284,7693		9.736,4789	
1.5.2	Praderas y pastos temporales	1.126,1749	2.424,5348	26.015,8047	29.566,5144		194.624,1524	
1.5.3	Otras plantas cosechadas en verde	1.545,5247	2.179,8809	14.800,4019	18.525,8075		66.861,4594	
1.5.3.1	Alfalfa	1.027,1909	1.526,5259	10.335,5513	12.889,2681		52.135,8489	
1.5.3.9	Otras plantas cosechadas en verde no incluidas en ningún otro lugar (por favor especifica)	518,3338	653,3550	4.464,8506	5.636,5394		14.725,6105	
1.6	Hortalizas frescas y fresas	1.252,5045	3.405,5655	20.722,4029	25.380,4729	4,3100	585.078,0660	
1.6.1	Hortalizas frescas	1.247,5036	3.394,7261	20.496,1113	25.138,3410	4,3100	579.842,5183	
1.6.1.1	Coles (excluidas las de raíz)	121,3681	256,8948	2.912,1020	3.290,3649	0,0000	62.652,5376	
1.6.1.1.1	Coliflor y brócoli	87,5962	210,2622	2.308,1612	2.606,0196	0,0000	40.902,1613	
1.6.1.1.2	Repollo (blanco)	9,3933	22,8420	260,0987	292,3340	0,0000	8.355,8049	
1.6.1.1.9	Otras coles hortícolas no incluidas en ningún otro lugar (por favor especifica)	24,3786	23,7906	343,8421	392,0113	0,0000	13.394,5714	
1.6.1.2	Hortalizas de hojas y tallo (excluidas las coles)	111,0803	311,6251	3.172,5594	3.595,2648	0,0000	34.233,5903	
1.6.1.2.1	Apio	13,8511	41,9140	468,4006	524,1657	0,0000	6.885,7734	
1.6.1.2.2	Puerros	5,7002	35,5038	222,2264	263,4304	0,0000	5.561,7640	
1.6.1.2.3	Lechugas	16,9149	41,6614	1.044,9240	1.103,5003	0,0000	8.110,8461	
1.6.1.2.4	Endivias	0,6731	1,4569	30,7350	32,8650	0,0000	423,3965	
1.6.1.2.5	Espinacas	13,6658	14,4748	327,5216	355,6622	0,0000	5.477,5476	
1.6.1.2.6	Espárragos	53,3209	118,8294	787,0115	959,1618	0,0000	4.825,4204	
1.6.1.2.7	Achicoria	0,0031	0,0021	8,3074	8,3126	0,0000	121,4368	
1.6.1.2.8	Alcachofas	5,7646	4,0620	158,1119	167,9385	0,0000	1.295,3236	

## Superficies de cultivo y aprovechamiento. Año 2022

### NACIONAL

Código	Nivel	Superficie cultivada inscrita (ha)				Superficie total (a+b+c)	Superficie total cultivada en invernadero (voluntario)	Producción ecológica estimada respecto superficie calificada en agricultura ecológica columna (c) (t)
		Calificada en primer año de prácticas (a)	Calificada en conversión (b)	Calificada en agricultura ecológica (c)				
1.6.1.2.9	Otras hortalizas de hojas y tallo (salvo coles) no incluidos en ningún otro lugar (por favor específica)	1,1866	53,7207	125,3212	180,2285	0,0000	1.532,0820	
1.6.1.3	Hortalizas cultivadas por el fruto	592,3687	1.233,1069	7.349,7427	9.175,2183	0,0000	388.403,0193	
1.6.1.3.1	Tomates	86,5462	231,1723	1.816,0705	2.133,7890	0,0000	109.837,1491	
1.6.1.3.2	Pepinos	82,9261	137,4214	872,3228	1.092,6703	0,0000	51.713,3476	
1.6.1.3.3	Pepinillos	0,0655	0,6406	18,9384	19,6445	0,0000	533,3563	
1.6.1.3.4	Melones	69,1902	93,8149	516,9160	679,9211	0,0000	21.443,2245	
1.6.1.3.5	Sandías	2,9420	25,9278	282,1149	310,9847	0,0000	9.912,9171	
1.6.1.3.6	Berenjenas	14,2358	52,0993	233,9873	300,3224	0,0000	13.778,0742	
1.6.1.3.7	Calabacines	93,1842	124,7940	1.091,6260	1.309,6042	0,0000	50.645,8025	
1.6.1.3.8	Pimientos	230,2563	362,7837	1.899,3580	2.492,3980	0,0000	115.702,7347	
1.6.1.3.9	Otras hortalizas cultivadas por el fruto no incluidas en ningún otro lugar (por favor específica)	13,0224	204,4529	618,4089	835,8842	0,0000	14.836,4135	
1.6.1.4	Hortalizas de bulbos y tubérculos	275,3386	218,6941	2.976,8013	3.470,8340	0,0000	64.417,0413	
1.6.1.4.1	Zanahorias	23,4487	36,4722	425,3367	485,2576	0,0000	16.232,1105	
1.6.1.4.2	Ajos	224,9530	127,2488	1.487,5612	1.839,7630	0,0000	21.756,8461	
1.6.1.4.3	Cebollas	18,0802	38,8953	641,4916	698,4671	0,0000	13.906,5296	
1.6.1.4.4	Chalotas	0,2382	0,2034	1,9595	2,4011	0,0000	54,8624	
1.6.1.4.5	Rábanos	8,3602	1,7855	66,1455	76,2912	0,0000	1.281,4921	
1.6.1.4.9	Otras hortalizas de bulbos y tuberculos no incluidas en ningún otro lugar (por favor específica)	0,2583	14,0889	354,3068	368,6540	0,0000	11.185,2007	
1.6.1.5	Leguminosas de verdeo para consumo humano	100,8976	1.188,5024	3.416,3125	4.705,7125	0,0000	15.752,6155	
1.6.1.5.1	Guisante	51,2620	1.063,3877	2.665,1769	3.779,8266	0,0000	10.722,0262	
1.6.1.5.2	Judías	3,3471	7,1406	249,0248	259,5125	0,0000	3.160,2653	
1.6.1.5.3	Habas	0,8806	6,3389	100,5664	107,7859	0,0000	663,2693	
1.6.1.5.4	Otras legumbres de verdeo no incluidas en ningún otro lugar (por favor específica)	45,4079	111,6352	401,5445	558,5876	0,0000	1.207,0546	

## Superficies de cultivo y aprovechamiento. Año 2022

### NACIONAL

Código	Nivel	Superficie cultivada inscrita (ha)				Superficie total (a+b+c)	Superficie total cultivada en invernadero (voluntario)	Producción ecológica estimada respecto superficie calificada en agricultura ecológica columna (c) (t)
		Calificada en primer año de prácticas (a)	Calificada en conversión (b)	Calificada en agricultura ecológica (c)				
1.6.1.6	Otras hortalizas no clasificadas en ningún otro lugar	46,4503	185,9028	668,5935	900,9466	4,3100	14.383,7143	
1.6.2	Fresas	5,0009	10,8394	226,2916	242,1319	0,0000	5.235,5477	
1.7	Otros cultivos de tierras arables	66,0697	683,3651	1.341,1306	2.090,5654			
1.8	Barbechos	8.846,3359	31.182,4267	145.676,8934	185.705,6560	0,0000		
1.9	Semillas y plántulas	0,0000	0,0000	41,6739	41,6739	0,0000		
<b>2</b>	<b>Pastos permanentes</b>	<b>91.915,2683</b>	<b>225.565,1074</b>	<b>1.142.057,5330</b>	<b>1.459.537,9087</b>			
2.1	Pastos y praderas permanentes (excluidos los pastos pobres)	69.414,6597	194.577,6168	905.627,4531	1.169.619,7296			
2.2	Pastos pobres	17.818,8655	19.132,5719	166.779,2545	203.730,6919			
2.2.1	Eriales (erial, matorral, espartizal)	688,5937	959,0133	33.802,2297	35.449,8367			
2.2.2	Terreno forestal con carga ganadera y/o pecoreo (2)	17.130,2718	18.173,5586	132.977,0248	168.280,8552			
2.3	Dehesa	4.681,7431	11.854,9187	69.650,8254	86.187,4872			
<b>3</b>	<b>Cultivos permanentes</b>	<b>46.488,2300</b>	<b>189.932,1285</b>	<b>573.537,8975</b>	<b>809.958,2560</b>	<b>0,0000</b>		
3.1	Cultivos permanentes para el consumo humano	46.261,6016	189.733,1368	544.918,8186	780.913,5570	0,0000	1.934.251,6204	
3.1.1	Frutas, bayas y frutos secos (excluidos los cítricos, uvas y fresas)	21.453,4363	96.680,3022	192.870,9889	311.004,7273		273.241,6030	
3.1.1.1	Frutas de zonas climáticas templadas	623,5819	1.748,5810	6.920,5239	9.292,6867		87.509,0614	
3.1.1.1.1	Frutas de pepita	302,7603	448,1111	2.300,6708	3.051,5422		34.654,0540	
3.1.1.1.1.1	Manzanas	200,7381	284,0496	1.660,6800	2.145,4677		27.066,9889	
3.1.1.1.1.2	Peras	74,2081	130,5215	473,2623	677,9919		6.407,9195	
3.1.1.1.1.9	Otras frutas de pepita no incluidas en ningún otro lugar (por favor especifica)	27,8141	33,5400	166,7285	228,0826		1.179,1456	
3.1.1.1.2	Frutas de hueso	320,8216	1.300,4699	4.619,8531	6.241,1446		52.855,0074	
3.1.1.1.2.1	Melocotones	34,5243	143,1773	727,6162	905,3178		9.138,0317	
3.1.1.1.2.2	Nectarinas	26,1990	137,5086	600,4373	764,1449		7.024,2267	
3.1.1.1.2.3	Albaricoques	91,2676	497,7377	1.111,5232	1.700,5285		10.549,9272	



## Superficies de cultivo y aprovechamiento. Año 2022

### NACIONAL

Código	Nivel	Superficie cultivada inscrita (ha)				Superficie total (a+b+c)	Superficie total cultivada en invernadero (voluntario)	Producción ecológica estimada respecto superficie calificada en agricultura ecológica columna (c) (t)
		Calificada en primer año de prácticas (a)	Calificada en conversión (b)	Calificada en agricultura ecológica (c)	Superficie total			
3.1.1.1.2.4	Cerezas	47,2169	77,7922	603,7285	728,7376		2.532,7768	
3.1.1.1.2.5	Ciruelas	14,4038	77,9101	343,5812	435,8951		3.636,2991	
3.1.1.1.2.9	Otras frutas de hueso no incluidas en ningún otro lugar (por favor especifica)	107,2100	366,3440	1.232,9667	1.706,5207		19.973,7458	
3.1.1.2	Frutas de zonas climáticas subtropicales y tropicales	855,5630	2.872,9290	6.164,6228	9.893,1148		93.658,8271	
3.1.1.2.1	Higos	87,9426	404,1920	1.512,5379	2.004,6725		4.703,8005	
3.1.1.2.2	Kiwis	25,6681	50,6086	132,3482	208,6249		1.937,6025	
3.1.1.2.3	Aguacates	542,9245	1.507,3236	2.378,0325	4.428,2806		39.767,9023	
3.1.1.2.4	Plátanos y bananas	27,5595	185,9692	533,8946	747,4233		13.344,4323	
3.1.1.2.9	Otras frutas de zonas climáticas subtropicales no incluidas en ningún otro lugar (por favor especifica)	171,4683	724,8356	1.607,8096	2.504,1135		33.905,0895	
3.1.1.3	Bayas (excluyendo fresas)	116,7326	225,9758	1.390,1786	1.732,8870		8.136,4722	
3.1.1.3.1	Grosellas negras	0,1477	0,2714	4,5077	4,9268		17,3757	
3.1.1.3.2	Frambuesas	15,8675	53,6478	214,8158	284,3311		1.506,0999	
3.1.1.3.9	Otras bayas no incluidas en ningún otro lugar (por favor especifica)	100,7174	172,0566	1.170,8551	1.443,6291		6.612,9966	
3.1.1.4	Frutos secos	19.857,5588	91.832,8164	178.395,6636	290.086,0388		83.937,2424	
3.1.1.4.1	Nueces	98,8054	300,0071	873,6377	1.272,4502		827,1756	
3.1.1.4.2	Avellanas	10,4049	45,1531	346,0865	401,6445		189,2263	
3.1.1.4.3	Almendras	15.488,9809	81.074,2542	149.359,9002	245.923,1353		55.588,0583	
3.1.1.4.4	Castañas	281,5933	399,8767	4.953,2609	5.634,7309		14.259,4518	
3.1.1.4.9	Otros frutos de cáscara no incluidos en ningún otro lugar (por favor especifica)	3.977,7743	10.013,5253	22.862,7783	36.854,0779		13.073,3304	
3.1.2	Cítricos	1.835,4730	6.531,3702	17.453,8371	25.820,6803		580.650,4374	
3.1.2.1	Toronjas y pomelos	37,5993	199,4654	447,4164	684,4811		13.682,0038	
3.1.2.2	Limonos y limas ácidas	990,9029	2.917,1303	7.600,7314	11.508,7646		248.238,9387	
3.1.2.3	Naranjas	576,0975	2.370,2298	6.584,4894	9.530,8166		230.923,2738	

## Superficies de cultivo y aprovechamiento. Año 2022

### NACIONAL

Código	Nivel	Superficie cultivada inscrita (ha)				Superficie total (a+b+c)	Superficie total cultivada en invernadero (voluntario)	Producción ecológica estimada respecto superficie calificada en agricultura ecológica columna (c) (t)
		Calificada en primer año de prácticas (a)	Calificada en conversión (b)	Calificada en agricultura ecológica (c)				
3.1.2.4	Mandarinas y clementinas	220,8373	965,3781	2.646,3797	3.832,5951		83.574,0686	
3.1.2.9	Otros cítricos no incluidos en ningún otro lugar (por favor especifica)	10,0360	79,1666	174,8203	264,0229		4.232,1524	
3.1.3	Viñedos	10.810,2411	25.949,6303	113.173,6987	149.933,5701	0,0000	546.811,5320	
3.1.3.1	Viñedo para vino	10.805,3771	25.866,5021	112.890,7009	149.562,5801	0,0000	542.778,5753	
3.1.3.2	Viñedos para uva de mesa	4,8640	82,0116	276,2992	363,1748	0,0000	3.994,6867	
3.1.3.3	Viñedos para uvas pasas	0,0000	1,1166	6,6986	7,8152	0,0000	38,2700	
3.1.4	Olivar	11.941,8309	54.174,7930	196.261,9332	262.378,5571	0,0000	351.086,6503	
3.1.4.1	Olivar para aceitunas de mesa	251,0290	1.960,2241	5.363,7400	7.574,9931	0,0000	23.166,6471	
3.1.4.2	Olivar para aceite	11.690,8019	52.214,5689	190.898,1932	254.803,5640	0,0000	327.920,0032	
3.1.5	Otros cultivos permanentes no incluidos en ningún otro lugar para el consumo humano (por favor especifica)	220,6203	6.397,0412	25.158,3607	31.776,0222	0,0000	182.461,3976	
3.2	Viveros	3,4000	14,0536	102,5312	119,9848	0,0000		
3.3	Otros cultivos permanentes (por favor especifica)	223,2284	184,9381	28.516,5477	28.924,7142	0,0000		
<b>4</b>	<b>Setas cultivadas (no se suma a Total Cultivos)</b>	<b>3,5100</b>	<b>0,0300</b>	<b>333,8280</b>	<b>337,3680</b>		<b>358,7234</b>	

(1) Incluye el "Terreno forestal con carga ganadera y/o pecoreo" que no es SAU (Superficie Agraria Útil).

(2) El concepto "Terreno forestal con carga ganadera y/o pecoreo" no es SAU (Superficie Agraria Útil).

## Superficies de cultivo y aprovechamiento. Año 2022

Comunidad Autónoma: ANDALUCÍA

Código	Nivel	Superficie cultivada inscrita (ha)				Superficie total cultivada en invernadero (voluntario)	Producción ecológica estimada respecto superficie calificada en agricultura ecológica columna (c) (t)
		Calificada en primer año de prácticas (a)	Calificada en conversión (b)	Calificada en agricultura ecológica (c)	Superficie total (a+b+c)		
<b>Total</b>	<b>Total Cultivos, (excluidos los huertos urbanos) (1+2+3)</b>	<b>72.534,6518</b>	<b>273.107,6783</b>	<b>1.000.162,8960</b>	<b>1.345.805,2261<sup>(1)</sup></b>		
<b>1</b>	<b>Cultivos de tierras arables</b>	<b>6.417,2564</b>	<b>50.190,2820</b>	<b>137.147,2011</b>	<b>193.754,7395</b>		
1.1	Cereales para la producción de grano incluido el arroz y las parcelas destinadas a la producción de semillas.	2.199,4452	23.723,1271	62.508,9879	88.431,5602		108.613,8878
1.1.1	Cereales excluido el arroz	2.110,3126	23.469,1276	61.972,3541	87.551,7943		106.074,7248
1.1.1.1	Trigo total	488,8185	4.461,0479	10.048,3252	14.998,1916		13.945,6200
1.1.1.1.1	Trigo común y espelta	422,5993	3.083,1708	6.166,9547	9.672,7248		9.432,2660
1.1.1.1.2	Trigo duro	66,2192	1.377,8771	3.881,3705	5.325,4668		4.513,3540
1.1.1.2	Centeno y tranquillón	0,0000	199,4280	143,3295	342,7575		230,7440
1.1.1.3	Cebada	485,5595	3.644,3182	15.061,2156	19.191,0933		25.977,4920
1.1.1.4	Avena	492,6111	7.502,5579	19.254,2335	27.249,4025		34.775,3830
1.1.1.5	Maiz grano y mezcla de mazorca de maíz	19,5620	8,3819	113,0848	141,0287		640,6840
1.1.1.6	Triticale	0,0000	0,0000	0,0000	0,0000		0,0000
1.1.1.7	Sorgo	0,0000	0,0000	0,0000	0,0000		0,0000
1.1.1.9	Otros cereales no incluidos en ningún otro lugar (por favor especifica)	623,7615	7.653,3937	17.352,1655	25.629,3207		30.504,8018
1.1.2	Arroz	89,1326	253,9995	536,6338	879,7659		2.539,1630
1.2	Legumbres secas y proteaginosas para la producción de grano ( incluidas las mezclas de cereales y legumbres y las parcelas destinadas a la producción de semilla)	803,5899	2.552,6939	8.097,9980	11.454,2818		8.965,3630
1.2.1	Guisantes forrajeros	0,0000	0,0000	0,0000	0,0000		0,0000
1.2.2	Habas y haboncillos forrajeros	34,9292	192,5339	795,6160	1.023,0791		650,1480
1.2.3	Altramuces dulces	59,8300	31,9100	188,7748	280,5148		125,5160
1.2.4	Lentejas	0,0000	0,0000	32,3953	32,3953		25,3670
1.2.5	Garbanzos	38,7310	504,4154	984,5708	1.527,7172		773,5740

## Superficies de cultivo y aprovechamiento. Año 2022

Comunidad Autónoma: ANDALUCÍA

Código	Nivel	Superficie cultivada inscrita (ha)				Superficie total (a+b+c)	Superficie total cultivada en invernadero (voluntario)	Producción ecológica estimada respecto superficie calificada en agricultura ecológica columna (c) (t)
		Calificada en primer año de prácticas (a)	Calificada en conversión (b)	Calificada en agricultura ecológica (c)	Superficie total			
1.2.9	Otras no incluidos en ningún otro lugar (por favor específica)	670,0997	1.823,8346	6.096,6411	8.590,5754		7.390,7580	
1.3	Tubérculos y raíces	3,8883	86,5189	393,4081	483,8153		9.736,7500	
1.3.1	Patatas (incluidas las patatas tempranas y para siembra)	1,1000	34,0048	135,7255	170,8303		3.838,3500	
1.3.2	Remolacha azucarera (excl. semillas)	2,7883	38,6183	146,0848	187,4914		2.568,6000	
1.3.9	Otras raíces y tuberculos no incluidos en ningun otro lugar (por favor específica)	0,0000	13,8958	111,5978	125,4936		3.329,8000	
1.4	Cultivos industriales	449,1267	2.239,5221	4.360,8856	7.049,5344		25.161,1510	
1.4.1	Cultivos oleaginosos	394,5550	1.895,3878	3.303,7418	5.593,6846		2.996,7170	
1.4.1.1	Colza y nabina	0,0000	23,2686	7,8197	31,0883		23,4600	
1.4.1.2	Girasol	362,6728	1.855,2529	2.647,5589	4.865,4846		2.089,3600	
1.4.1.3	Soja	0,0000	0,0000	0,0000	0,0000		0,0000	
1.4.1.4	Lino (aceite de linaza)	0,0000	0,0000	0,0000	0,0000		0,0000	
1.4.1.5	Semilla de algodón	0,0000	0,0000	0,0000	0,0000		0,0000	
1.4.1.9	Otras semillas oleaginosas no incluidas en ningún otro lugar (por favor específica)	31,8822	16,8663	648,3632	697,1117		883,8970	
1.4.2	Plantas textiles (cultivos de fibra)	25,6537	146,3844	22,6018	194,6399		71,5800	
1.4.2.1	Algodón	23,0795	146,3844	22,3218	191,7857		71,1600	
1.4.2.9	Otras plantas textiles no incluidas en ningún otro lugar (por favor específica)	2,5742	0,0000	0,2800	2,8542		0,4200	
1.4.3	Tabaco	0,0000	0,0000	0,0000	0,0000		0,0000	
1.4.4	Lúpulo	0,0000	0,0000	2,0874	2,0874		2,0900	
1.4.5	Plantas medicinales, aromáticas y condimentarias	26,4601	134,9891	949,3728	1.110,8220	0,0000	21.948,2990	
1.4.9	Otros cultivos industriales, incluyendo los cultivos energéticos, no incluidos en ningún otro lugar (por favor específica)	2,4579	62,7608	83,0818	148,3005		142,4650	
1.5	Plantas cosechadas en verde (excluidos las indicadas en la casilla R9000)	25,2922	119,5270	360,5600	505,3792		6.315,1350	
1.5.1	Plantas anuales cosechadas en verde	0,0000	33,1384	43,7753	76,9137		761,8610	
1.5.1.1	Maiz forrajero	0,0000	0,0000	0,0000	0,0000		0,0000	

## Superficies de cultivo y aprovechamiento. Año 2022

Comunidad Autónoma: ANDALUCÍA

Código	Nivel	Superficie cultivada inscrita (ha)				Superficie total (a+b+c)	Superficie total cultivada en invernadero (voluntario)	Producción ecológica estimada respecto superficie calificada en agricultura ecológica columna (c) (t)
		Calificada en primer año de prácticas (a)	Calificada en conversión (b)	Calificada en agricultura ecológica (c)	Superficie total			
1.5.1.9	Otras plantas anuales cosechadas en verde no incluidas en ningún otro lugar (por favor específica)	0,0000	33,1384	43,7753	76,9137		761,8610	
1.5.2	Praderas y pastos temporales	0,0000	0,0000	0,0000	0,0000		0,0000	
1.5.3	Otras plantas cosechadas en verde	25,2922	86,3886	316,7847	428,4655		5.553,2740	
1.5.3.1	Alfalfa	25,2922	86,3886	316,7847	428,4655		5.553,2740	
1.5.3.9	Otras plantas cosechadas en verde no incluidas en ningún otro lugar (por favor específica)	0,0000	0,0000	0,0000	0,0000		0,0000	
1.6	Hortalizas frescas y fresas	782,1338	2.333,7462	9.364,4500	12.480,3300	0,0000	339.587,6150	
1.6.1	Hortalizas frescas	778,0112	2.323,5611	9.171,7931	12.273,3654	0,0000	334.694,7030	
1.6.1.1	Coles (excluidas las de raíz)	58,2051	144,4282	427,1862	629,8195	0,0000	15.305,4530	
1.6.1.1.1	Coliflor y brócoli	33,9414	119,5321	267,2316	420,7051	0,0000	6.791,6350	
1.6.1.1.2	Repollo (blanco)	0,0000	3,9780	10,8097	14,7877	0,0000	257,9760	
1.6.1.1.9	Otras coles hortícolas no incluidas en ningún otro lugar (por favor específica)	24,2637	20,9181	149,1449	194,3267	0,0000	8.255,8420	
1.6.1.2	Hortalizas de hojas y tallo (excluidas las coles)	42,7768	96,8122	581,0558	720,6448	0,0000	6.882,7260	
1.6.1.2.1	Apio	0,0000	0,1400	20,5373	20,6773	0,0000	447,5730	
1.6.1.2.2	Puerros	0,0000	1,2247	18,5838	19,8085	0,0000	626,3660	
1.6.1.2.3	Lechugas	0,0000	0,2500	181,4580	181,7080	0,0000	4.106,0940	
1.6.1.2.4	Endivias	0,0000	0,0000	0,9283	0,9283	0,0000	34,2350	
1.6.1.2.5	Espinacas	0,0000	0,0000	9,9939	9,9939	0,0000	201,1180	
1.6.1.2.6	Espárragos	42,5368	94,4781	339,2502	476,2651	0,0000	1.266,5980	
1.6.1.2.7	Achicoria	0,0000	0,0000	0,5000	0,5000	0,0000	10,0000	
1.6.1.2.8	Alcachofas	0,0000	0,7194	3,7154	4,4348	0,0000	74,5650	
1.6.1.2.9	Otras hortalizas de hojas y tallo (salvo coles) no incluidos en ningún otro lugar (por favor específica)	0,2400	0,0000	6,0889	6,3289	0,0000	116,1770	
1.6.1.3	Hortalizas cultivadas por el fruto	459,2996	819,6055	4.219,7145	5.498,6196	0,0000	262.884,8090	

## Superficies de cultivo y aprovechamiento. Año 2022

Comunidad Autónoma: ANDALUCÍA

Código	Nivel	Superficie cultivada inscrita (ha)				Superficie total (a+b+c)	Superficie total cultivada en invernadero (voluntario)	Producción ecológica estimada respecto superficie calificada en agricultura ecológica columna (c) (t)
		Calificada en primer año de prácticas (a)	Calificada en conversión (b)	Calificada en agricultura ecológica (c)	Superficie total			
1.6.1.3.1	Tomates	80,6498	219,9085	1.295,2005	1.595,7588	0,0000	87.565,7340	
1.6.1.3.2	Pepinos	80,6575	132,0112	751,1628	963,8315	0,0000	48.768,3260	
1.6.1.3.3	Pepinillos	0,0000	0,0000	0,0000	0,0000	0,0000	0,0000	
1.6.1.3.4	Melones	34,3850	56,0051	95,4946	185,8847	0,0000	6.645,9840	
1.6.1.3.5	Sandías	0,0000	0,0000	0,0000	0,0000	0,0000	0,0000	
1.6.1.3.6	Berenjenas	12,9542	31,2045	163,0978	207,2565	0,0000	11.188,0430	
1.6.1.3.7	Calabacines	50,5268	102,9286	748,1102	901,5656	0,0000	36.748,2470	
1.6.1.3.8	Pimientos	199,5763	277,2476	1.089,6112	1.566,4351	0,0000	63.856,8130	
1.6.1.3.9	Otras hortalizas cultivadas por el fruto no incluidas en ningún otro lugar (por favor especifica)	0,5500	0,3000	77,0374	77,8874	0,0000	8.111,6620	
1.6.1.4	Hortalizas de bulbos y tubérculos	120,1654	100,1368	1.233,1157	1.453,4179	0,0000	30.531,7670	
1.6.1.4.1	Zanahorias	22,9735	25,4760	292,6880	341,1375	0,0000	14.239,3150	
1.6.1.4.2	Ajos	97,1919	72,6836	603,3151	773,1906	0,0000	5.790,0110	
1.6.1.4.3	Cebollas	0,0000	0,0000	108,3069	108,3069	0,0000	3.254,5090	
1.6.1.4.4	Chalotas	0,0000	0,0000	0,0000	0,0000	0,0000	0,0000	
1.6.1.4.5	Rábanos	0,0000	0,0000	0,3082	0,3082	0,0000	14,4000	
1.6.1.4.9	Otras hortalizas de bulbos y tuberculos no incluidas en ningún otro lugar (por favor especifica)	0,0000	1,9772	228,4975	230,4747	0,0000	7.233,5320	
1.6.1.5	Leguminosas de verdeo para consumo humano	94,4960	1.150,5068	2.545,9175	3.790,9203	0,0000	12.145,9050	
1.6.1.5.1	Guisante	48,0729	1.039,8000	2.185,6536	3.273,5265	0,0000	9.816,0540	
1.6.1.5.2	Judías	1,0758	3,1365	72,9724	77,1847	0,0000	1.749,5090	
1.6.1.5.3	Habas	0,0000	0,0000	0,0000	0,0000	0,0000	0,0000	
1.6.1.5.4	Otras legumbres de verdeo no incluidas en ningún otro lugar (por favor especifica)	45,3473	107,5703	287,2915	440,2091	0,0000	580,3420	
1.6.1.6	Otras hortalizas no clasificadas en ningún otro lugar	3,0683	12,0716	164,8034	179,9433	0,0000	6.944,0430	
1.6.2	Fresas	4,1226	10,1851	192,6569	206,9646	0,0000	4.892,9120	

## Superficies de cultivo y aprovechamiento. Año 2022

Comunidad Autónoma: ANDALUCÍA

Código	Nivel	Superficie cultivada inscrita (ha)				Superficie total cultivada en invernadero (voluntario)	Producción ecológica estimada respecto superficie calificada en agricultura ecológica columna (c) (t)
		Calificada en primer año de prácticas (a)	Calificada en conversión (b)	Calificada en agricultura ecológica (c)	Superficie total (a+b+c)		
1.7	Otros cultivos de tierras arables	0,0000	0,0000	0,0000	0,0000		0,0000
1.8	Barbechos	2.153,7803	19.135,1468	52.060,9115	73.349,8386	0,0000	0,0000
1.9	Semillas y plántulas	0,0000	0,0000	0,0000	0,0000	0,0000	0,0000
<b>2</b>	<b>Pastos permanentes</b>	<b>53.877,4813</b>	<b>144.007,3748</b>	<b>678.084,5810</b>	<b>875.969,4371</b>		
2.1	Pastos y praderas permanentes (excluidos los pastos pobres)	52.568,5314	136.997,4408	649.035,3149	838.601,2871		
2.2	Pastos pobres	338,0457	1.053,0402	17.627,3515	19.018,4374		
2.2.1	Eriales (erial, matorral, espartizal)	0,0000	0,0000	0,0000	0,0000		
2.2.2	Terreno forestal con carga ganadera y/o pecoreo (2)	338,0457	1.053,0402	17.627,3515	19.018,4374		
2.3	Dehesa	970,9042	5.956,8938	11.421,9146	18.349,7126		
<b>3</b>	<b>Cultivos permanentes</b>	<b>12.239,9141</b>	<b>78.910,0215</b>	<b>184.931,1139</b>	<b>276.081,0495</b>	<b>0,0000</b>	
3.1	Cultivos permanentes para el consumo humano	12.239,9141	78.909,3976	183.892,3578	275.041,6695	0,0000	770.246,7260
3.1.1	Frutas, bayas y frutos secos (excluidos los cítricos, uvas y fresas)	6.336,5530	34.483,3407	75.242,0308	116.061,9245		101.803,1460
3.1.1.1	Frutas de zonas climáticas templadas	78,3478	348,1113	1.059,0321	1.485,4912		21.218,4560
3.1.1.1.1	Frutas de pepita	0,4587	4,6128	23,4993	28,5708		429,0080
3.1.1.1.1.1	Manzanas	0,0000	3,5830	18,1431	21,7261		327,5680
3.1.1.1.1.2	Peras	0,4587	1,0298	5,3562	6,8447		101,4400
3.1.1.1.1.9	Otras frutas de pepita no incluidas en ningún otro lugar (por favor especifica)	0,0000	0,0000	0,0000	0,0000		0,0000
3.1.1.1.2	Frutas de hueso	77,8891	343,4985	1.035,5328	1.456,9204		20.789,4480
3.1.1.1.2.1	Melocotones	7,5487	57,7103	136,1730	201,4320		2.244,2870
3.1.1.1.2.2	Nectarinas	0,0000	3,4790	40,1852	43,6642		687,4000
3.1.1.1.2.3	Albaricoques	0,1565	28,9012	26,7418	55,7995		491,0510
3.1.1.1.2.4	Cerezas	14,2220	17,7925	40,4012	72,4157		730,5260
3.1.1.1.2.5	Ciruelas	0,8240	6,6341	35,1782	42,6363		631,7720

## Superficies de cultivo y aprovechamiento. Año 2022

Comunidad Autónoma: ANDALUCÍA

Código	Nivel	Superficie cultivada inscrita (ha)				Superficie total (a+b+c)	Superficie total cultivada en invernadero (voluntario)	Producción ecológica estimada respecto superficie calificada en agricultura ecológica columna (c) (t)
		Calificada en primer año de prácticas (a)	Calificada en conversión (b)	Calificada en agricultura ecológica (c)	Superficie total			
3.1.1.1.2.9	Otras frutas de hueso no incluidas en ningún otro lugar (por favor específica)	55,1379	228,9814	756,8534	1.040,9727		16.004,4120	
3.1.1.2	Frutas de zonas climáticas subtropicales y tropicales	681,3771	1.693,2467	3.047,5215	5.422,1453		59.065,7750	
3.1.1.2.1	Higos	27,2075	105,5118	185,1722	317,8915		378,3790	
3.1.1.2.2	Kiwis	0,0000	0,0000	0,0000	0,0000		0,0000	
3.1.1.2.3	Aguacates	519,6121	1.352,5826	2.145,9917	4.018,1864		36.857,1990	
3.1.1.2.4	Plátanos y bananas	0,0000	0,0000	0,0000	0,0000		0,0000	
3.1.1.2.9	Otras frutas de zonas climáticas subtropicales no incluidas en ningún otro lugar (por favor específica)	134,5575	235,1523	716,3576	1.086,0674		21.830,1970	
3.1.1.3	Bayas (excluyendo fresas)	80,2759	90,1363	1.095,9142	1.266,3264		6.117,5000	
3.1.1.3.1	Grosellas negras	0,0000	0,0100	0,1500	0,1600		0,1550	
3.1.1.3.2	Frambuesas	15,8345	50,5696	192,5148	258,9189		1.381,9990	
3.1.1.3.9	Otras bayas no incluidas en ningún otro lugar (por favor específica)	64,4414	39,5567	903,2494	1.007,2475		4.735,3460	
3.1.1.4	Frutos secos	5.496,5522	32.351,8464	70.039,5630	107.887,9616		15.401,4150	
3.1.1.4.1	Nueces	3,9114	113,4631	170,6569	288,0314		172,1530	
3.1.1.4.2	Avellanas	0,0000	0,0000	0,0356	0,0356		0,0170	
3.1.1.4.3	Almendras	5.115,1319	30.556,6201	65.839,8396	101.511,5916		14.263,9580	
3.1.1.4.4	Castañas	46,3694	313,6184	2.315,1978	2.675,1856		534,6190	
3.1.1.4.9	Otros frutos de cáscara no incluidos en ningún otro lugar (por favor específica)	331,1395	1.368,1448	1.713,8331	3.413,1174		430,6680	
3.1.2	Cítricos	873,6138	3.179,1005	9.021,5566	13.074,2709		336.940,7540	
3.1.2.1	Toronjas y pomelos	24,3982	89,7418	191,9482	306,0882		6.845,9290	
3.1.2.2	Limonos y limas ácidas	252,5421	851,8648	2.488,2127	3.592,6196		93.984,4060	
3.1.2.3	Naranjas	449,3843	1.829,8613	4.855,1954	7.134,4410		181.222,1030	
3.1.2.4	Mandarinas y clementinas	141,0032	352,4860	1.364,0934	1.857,5826		51.062,0180	
3.1.2.9	Otros cítricos no incluidos en ningún otro lugar (por favor específica)	6,2860	55,1466	122,1069	183,5395		3.826,2980	



## Superficies de cultivo y aprovechamiento. Año 2022

Comunidad Autónoma: ANDALUCÍA

Código	Nivel	Superficie cultivada inscrita (ha)				Superficie total (a+b+c)	Superficie total cultivada en invernadero (voluntario)	Producción ecológica estimada respecto superficie calificada en agricultura ecológica columna (c) (t)
		Calificada en primer año de prácticas (a)	Calificada en conversión (b)	Calificada en agricultura ecológica (c)	Superficie total			
3.1.3	Viñedos	111,8555	300,2806	1.077,8708	1.490,0069	0,0000	4.972,4730	
3.1.3.1	Viñedo para vino	110,8662	298,3157	1.009,2580	1.418,4399	0,0000	4.695,4160	
3.1.3.2	Viñedos para uva de mesa	0,9893	0,8483	66,4842	68,3218	0,0000	268,4970	
3.1.3.3	Viñedos para uvas pasas	0,0000	1,1166	2,1286	3,2452	0,0000	8,5600	
3.1.4	Olivar	4.915,5318	35.078,3407	77.243,5603	117.237,4328	0,0000	145.954,3610	
3.1.4.1	Olivar para aceitunas de mesa	1,0200	108,4335	276,9214	386,3749	0,0000	571,5370	
3.1.4.2	Olivar para aceite	4.914,5118	34.969,9072	76.966,6389	116.851,0579	0,0000	145.382,8240	
3.1.5	Otros cultivos permanentes no incluidos en ningún otro lugar para el consumo humano (por favor especifica)	2,3600	5.868,3351	21.307,3393	27.178,0344	0,0000	180.575,9920	
3.2	Viveros	0,0000	0,3262	35,2647	35,5909	0,0000		
3.3	Otros cultivos permanentes (por favor especifica)	0,0000	0,2977	1.003,4914	1.003,7891	0,0000		
<b>4</b>	<b>Setas cultivadas (no se suma a Total Cultivos)</b>	<b>0,0000</b>	<b>0,0000</b>	<b>317,8139</b>	<b>317,8139</b>		<b>95,4800</b>	

(1) Incluye el "Terreno forestal con carga ganadera y/o pecoreo" que no es SAU (Superficie Agraria Útil).

(2) El concepto "Terreno forestal con carga ganadera y/o pecoreo" no es SAU (Superficie Agraria Útil).

## Superficies de cultivo y aprovechamiento. Año 2022

Comunidad Autónoma: ARAGÓN

Código	Nivel	Superficie cultivada inscrita (ha)				Superficie total cultivada en invernadero (voluntario)	Producción ecológica estimada respecto superficie calificada en agricultura ecológica columna (c) (t)
		Calificada en primer año de prácticas (a)	Calificada en conversión (b)	Calificada en agricultura ecológica (c)	Superficie total (a+b+c)		
<b>Total</b>	<b>Total Cultivos, (excluidos los huertos urbanos) (1+2+3)</b>	<b>8.835,4457</b>	<b>37.065,0588</b>	<b>60.816,0833</b>	<b>106.716,5878<sup>(1)</sup></b>		
<b>1</b>	<b>Cultivos de tierras arables</b>	<b>4.050,7867</b>	<b>12.301,8188</b>	<b>40.915,0263</b>	<b>57.267,6318</b>		
1.1	Cereales para la producción de grano incluido el arroz y las parcelas destinadas a la producción de semillas.	2.692,9500	5.893,1800	19.902,6169	28.488,7469		29.469,1986
1.1.1	Cereales excluido el arroz	2.687,3900	5.885,9000	19.815,6569	28.388,9469		29.096,0751
1.1.1.1	Trigo total	655,0200	1.066,2700	7.194,9900	8.916,2800		9.192,2444
1.1.1.1.1	Trigo común y espelta	199,3900	665,7600	2.131,7700	2.996,9200		3.971,8960
1.1.1.1.2	Trigo duro	455,6300	400,5100	5.063,2200	5.919,3600		5.220,3484
1.1.1.2	Centeno y tranquillón	112,8000	244,2200	388,5200	745,5400		384,6436
1.1.1.3	Cebada	1.290,2100	3.500,3100	7.050,9900	11.841,5100		12.963,5363
1.1.1.4	Avena	326,9100	436,3300	2.890,9300	3.654,1700		3.390,5310
1.1.1.5	Maiz grano y mezcla de mazorca de maíz	9,4300	13,0200	210,2969	232,7469		1.593,8578
1.1.1.6	Triticale	273,2500	486,5900	1.874,2600	2.634,1000		1.475,9140
1.1.1.7	Sorgo	10,9400	0,0000	51,4400	62,3800		24,0030
1.1.1.9	Otros cereales no incluidos en ningún otro lugar (por favor especifica)	8,8300	139,1600	154,2300	302,2200		71,3450
1.1.2	Arroz	5,5600	7,2800	86,9600	99,8000		373,1235
1.2	Legumbres secas y proteaginosas para la producción de grano ( incluidas las mezclas de cereales y legumbres y las parcelas destinadas a la producción de semilla)	241,0000	317,4100	1.080,9885	1.639,3985		614,0734
1.2.1	Guisantes forrajeros	17,7700	23,4200	101,7900	142,9800		32,0600
1.2.2	Habas y haboncillos forrajeros	0,0000	0,0000	0,0000	0,0000		0,0000
1.2.3	Altramuces dulces	0,0000	0,0000	0,0000	0,0000		0,0000
1.2.4	Lentejas	8,7300	16,9600	96,3400	122,0300		33,8316
1.2.5	Garbanzos	3,5300	0,0800	41,0000	44,6100		20,7718

## Superficies de cultivo y aprovechamiento. Año 2022

Comunidad Autónoma: ARAGÓN

Código	Nivel	Superficie cultivada inscrita (ha)				Superficie total cultivada en invernadero (voluntario)	Producción ecológica estimada respecto superficie calificada en agricultura ecológica columna (c) (t)
		Calificada en primer año de prácticas (a)	Calificada en conversión (b)	Calificada en agricultura ecológica (c)	Superficie total (a+b+c)		
1.2.9	Otras no incluidos en ningún otro lugar (por favor específica)	210,9700	276,9500	841,8585	1.329,7785		527,4100
1.3	Tubérculos y raíces	21,3100	137,2200	32,9558	191,4858		538,6464
1.3.1	Patatas (incluidas las patatas tempranas y para siembra)	0,0000	2,0500	25,4158	27,4658		336,1000
1.3.2	Remolacha azucarera (excl. semillas)	0,0000	0,0000	0,1500	0,1500		2,6250
1.3.9	Otras raíces y tuberculos no incluidos en ningun otro lugar (por favor específica)	21,3100	135,1700	7,3900	163,8700		199,9214
1.4	Cultivos industriales	25,6977	48,1800	1.358,3017	1.432,1794		662,9696
1.4.1	Cultivos oleaginosos	24,4500	46,3700	405,1900	476,0100		413,9068
1.4.1.1	Colza y nabina	0,0000	0,0000	10,1800	10,1800		3,6648
1.4.1.2	Girasol	24,4500	14,2400	381,5600	420,2500		407,5220
1.4.1.3	Soja	0,0000	0,0000	0,0000	0,0000		0,0000
1.4.1.4	Lino (aceite de linaza)	0,0000	0,0000	0,0000	0,0000		0,0000
1.4.1.5	Semilla de algodón	0,0000	0,0000	0,0000	0,0000		0,0000
1.4.1.9	Otras semillas oleaginosas no incluidas en ningún otro lugar (por favor específica)	0,0000	32,1300	13,4500	45,5800		2,7200
1.4.2	Plantas textiles (cultivos de fibra)	0,0000	0,0000	0,0000	0,0000		0,0000
1.4.2.1	Algodón	0,0000	0,0000	0,0000	0,0000		0,0000
1.4.2.9	Otras plantas textiles no incluidas en ningún otro lugar (por favor específica)	0,0000	0,0000	0,0000	0,0000		0,0000
1.4.3	Tabaco	0,0000	0,0000	0,0000	0,0000		0,0000
1.4.4	Lúpulo	0,0000	0,0000	0,0000	0,0000		0,0000
1.4.5	Plantas medicinales, aromáticas y condimentarias	1,2477	1,8100	951,3517	954,4094	0,0000	249,0628
1.4.9	Otros cultivos industriales, incluyendo los cultivos energéticos, no incluidos en ningún otro lugar (por favor específica)	0,0000	0,0000	1,7600	1,7600		0,0000
1.5	Plantas cosechadas en verde (excluidos las indicadas en la casilla R9000)	399,4300	583,4680	1.320,7200	2.303,6180		9.769,7281
1.5.1	Plantas anuales cosechadas en verde	16,1800	4,6300	86,8100	107,6200		1.448,5111
1.5.1.1	Maiz forrajero	0,0000	0,0000	0,0000	0,0000		0,0000

## Superficies de cultivo y aprovechamiento. Año 2022

Comunidad Autónoma: ARAGÓN

Código	Nivel	Superficie cultivada inscrita (ha)				Superficie total cultivada en invernadero (voluntario)	Producción ecológica estimada respecto superficie calificada en agricultura ecológica columna (c) (t)
		Calificada en primer año de prácticas (a)	Calificada en conversión (b)	Calificada en agricultura ecológica (c)	Superficie total (a+b+c)		
1.5.1.9	Otras plantas anuales cosechadas en verde no incluidas en ningún otro lugar (por favor específica)	16,1800	4,6300	86,8100	107,6200		1.448,5111
1.5.2	Praderas y pastos temporales	93,0700	155,2880	403,0500	651,4080		0,0000
1.5.3	Otras plantas cosechadas en verde	290,1800	423,5500	830,8600	1.544,5900		8.321,2170
1.5.3.1	Alfalfa	109,0000	274,6500	534,1900	917,8400		7.532,3170
1.5.3.9	Otras plantas cosechadas en verde no incluidas en ningún otro lugar (por favor específica)	181,1800	148,9000	296,6700	626,7500		788,9000
1.6	Hortalizas frescas y fresas	6,8960	28,2238	856,5161	891,6359	0,0000	14.510,0899
1.6.1	Hortalizas frescas	6,8960	27,9738	851,8961	886,7659	0,0000	14.510,0196
1.6.1.1	Coles (excluidas las de raíz)	0,8483	2,2399	313,8554	316,9436	0,0000	7.035,1406
1.6.1.1.1	Coliflor y brócoli	0,8483	0,1633	297,4785	298,4901	0,0000	6.741,3006
1.6.1.1.2	Repollo (blanco)	0,0000	0,0000	5,5125	5,5125	0,0000	175,3500
1.6.1.1.9	Otras coles hortícolas no incluidas en ningún otro lugar (por favor específica)	0,0000	2,0766	10,8644	12,9410	0,0000	118,4900
1.6.1.2	Hortalizas de hojas y tallo (excluidas las coles)	1,2900	11,1829	85,4278	97,9007	0,0000	1.158,3763
1.6.1.2.1	Apio	0,0000	0,1633	0,3607	0,5240	0,0000	3,3300
1.6.1.2.2	Puerros	0,0083	0,3183	23,9828	24,3094	0,0000	471,0924
1.6.1.2.3	Lechugas	0,0760	0,0000	3,0417	3,1177	0,0000	18,1879
1.6.1.2.4	Endivias	0,0000	0,0000	0,1459	0,1459	0,0000	0,0000
1.6.1.2.5	Espinacas	0,0160	0,3900	30,6685	31,0745	0,0000	566,6456
1.6.1.2.6	Espárragos	1,0177	0,8700	16,8360	18,7237	0,0000	29,8464
1.6.1.2.7	Achicoria	0,0000	0,0000	0,2251	0,2251	0,0000	1,5700
1.6.1.2.8	Alcachofas	0,0077	0,0000	2,1665	2,1742	0,0000	17,3400
1.6.1.2.9	Otras hortalizas de hojas y tallo (salvo coles) no incluidos en ningún otro lugar (por favor específica)	0,1643	9,4413	8,0006	17,6062	0,0000	50,3640
1.6.1.3	Hortalizas cultivadas por el fruto	3,6299	1,7760	84,6635	90,0694	0,0000	2.368,2162

## Superficies de cultivo y aprovechamiento. Año 2022

Comunidad Autónoma: ARAGÓN

Código	Nivel	Superficie cultivada inscrita (ha)				Superficie total cultivada en invernadero (voluntario)	Producción ecológica estimada respecto superficie calificada en agricultura ecológica columna (c) (t)
		Calificada en primer año de prácticas	Calificada en conversión	Calificada en agricultura ecológica	Superficie total		
		(a)	(b)	(c)	(a+b+c)		
1.6.1.3.1	Tomates	1,5233	0,1000	19,1022	20,7255	0,0000	840,8828
1.6.1.3.2	Pepinos	0,0000	0,0160	5,4375	5,4535	0,0000	65,2409
1.6.1.3.3	Pepinillos	0,0000	0,0000	0,0000	0,0000	0,0000	3,0800
1.6.1.3.4	Melones	0,3788	0,0000	3,4468	3,8256	0,0000	31,6400
1.6.1.3.5	Sandías	0,3871	0,1500	2,1079	2,6450	0,0000	24,8300
1.6.1.3.6	Berenjenas	0,0077	0,1700	6,0482	6,2259	0,0000	122,6366
1.6.1.3.7	Calabacines	0,0083	0,0000	11,3008	11,3091	0,0000	227,1474
1.6.1.3.8	Pimientos	0,0083	0,0000	20,2541	20,2624	0,0000	425,3060
1.6.1.3.9	Otras hortalizas cultivadas por el fruto no incluidas en ningún otro lugar (por favor especifica)	1,3164	1,3400	16,9660	19,6224	0,0000	627,4525
1.6.1.4	Hortalizas de bulbos y tubérculos	0,6837	0,5650	69,1989	70,4476	0,0000	3.303,6281
1.6.1.4.1	Zanahorias	0,0000	0,0000	1,2874	1,2874	0,0000	15,4736
1.6.1.4.2	Ajos	0,2600	0,0000	1,8531	2,1131	0,0000	8,2350
1.6.1.4.3	Cebollas	0,4077	0,5650	15,8121	16,7848	0,0000	824,1282
1.6.1.4.4	Chalotas	0,0000	0,0000	0,0000	0,0000	0,0000	0,0000
1.6.1.4.5	Rábanos	0,0077	0,0000	0,5194	0,5271	0,0000	4,1500
1.6.1.4.9	Otras hortalizas de bulbos y tuberculos no incluidas en ningún otro lugar (por favor especifica)	0,0083	0,0000	49,7269	49,7352	0,0000	2.451,6413
1.6.1.5	Leguminosas de verdeo para consumo humano	0,4441	11,2000	280,9049	292,5490	0,0000	644,6584
1.6.1.5.1	Guisante	0,0577	11,2000	266,2859	277,5436	0,0000	577,4020
1.6.1.5.2	Judías	0,3864	0,0000	7,8676	8,2540	0,0000	61,6464
1.6.1.5.3	Habas	0,0000	0,0000	1,1457	1,1457	0,0000	5,6100
1.6.1.5.4	Otras legumbres de verdeo no incluidas en ningún otro lugar (por favor especifica)	0,0000	0,0000	5,6057	5,6057	0,0000	0,0000
1.6.1.6	Otras hortalizas no clasificadas en ningún otro lugar	0,0000	1,0100	17,8456	18,8556	0,0000	0,0000
1.6.2	Fresas	0,0000	0,2500	4,6200	4,8700	0,0000	0,0703

## Superficies de cultivo y aprovechamiento. Año 2022

Comunidad Autónoma: ARAGÓN

Código	Nivel	Superficie cultivada inscrita (ha)				Superficie total cultivada en invernadero (voluntario)	Producción ecológica estimada respecto superficie calificada en agricultura ecológica columna (c) (t)
		Calificada en primer año de prácticas	Calificada en conversión	Calificada en agricultura ecológica	Superficie total		
		(a)	(b)	(c)	(a+b+c)		
1.7	Otros cultivos de tierras arables	0,0000	0,0000	0,5773	0,5773		
1.8	Barbechos	663,5030	5.294,1370	16.362,3500	22.319,9900	0,0000	
1.9	Semillas y plántulas	0,0000	0,0000	0,0000	0,0000	0,0000	
<b>2</b>	<b>Pastos permanentes</b>	<b>2.366,7000</b>	<b>13.960,2060</b>	<b>10.297,5550</b>	<b>26.624,4610</b>		
2.1	Pastos y praderas permanentes (excluidos los pastos pobres)	2.211,6800	13.876,7260	9.680,2350	25.768,6410		
2.2	Pastos pobres	155,0200	83,4800	617,3200	855,8200		
2.2.1	Eriales (erial, matorral, espartizal)	0,0000	0,0000	2,1500	2,1500		
2.2.2	Terreno forestal con carga ganadera y/o pecoreo (2)	155,0200	83,4800	615,1700	853,6700		
2.3	Dehesa	0,0000	0,0000	0,0000	0,0000		
<b>3</b>	<b>Cultivos permanentes</b>	<b>2.417,9590</b>	<b>10.803,0340</b>	<b>9.603,5020</b>	<b>22.824,4950</b>	<b>0,0000</b>	
3.1	Cultivos permanentes para el consumo humano	2.417,9590	10.803,0340	9.346,7920	22.567,7850	0,0000	16.381,1347
3.1.1	Frutas, bayas y frutos secos (excluidos los cítricos, uvas y fresas)	1.454,2800	5.689,8340	3.458,6320	10.602,7460		7.004,7638
3.1.1.1	Frutas de zonas climáticas templadas	142,9000	90,1200	628,5510	861,5710		5.794,9494
3.1.1.1.1	Frutas de pepita	112,3600	35,6300	117,0510	265,0410		2.544,6792
3.1.1.1.1.1	Manzanas	98,7400	13,4700	84,1310	196,3410		2.172,6722
3.1.1.1.1.2	Peras	1,3000	21,9800	29,7300	53,0100		372,0070
3.1.1.1.1.9	Otras frutas de pepita no incluidas en ningún otro lugar (por favor especifica)	12,3200	0,1800	3,1900	15,6900		0,0000
3.1.1.1.2	Frutas de hueso	30,5400	54,4900	511,5000	596,5300		3.250,2702
3.1.1.1.2.1	Melocotones	3,1900	7,1200	63,0700	73,3800		526,3640
3.1.1.1.2.2	Nectarinas	6,4800	1,2800	65,8500	73,6100		803,1630
3.1.1.1.2.3	Albaricoques	2,7600	3,3100	192,4300	198,5000		1.373,4125
3.1.1.1.2.4	Cerezas	14,8800	14,4800	104,4000	133,7600		168,4124
3.1.1.1.2.5	Ciruelas	1,8800	9,9300	16,1500	27,9600		9,5800

## Superficies de cultivo y aprovechamiento. Año 2022

Comunidad Autónoma: ARAGÓN

Código	Nivel	Superficie cultivada inscrita (ha)				Superficie total cultivada en invernadero (voluntario)	Producción ecológica estimada respecto superficie calificada en agricultura ecológica columna (c) (t)
		Calificada en primer año de prácticas (a)	Calificada en conversión (b)	Calificada en agricultura ecológica (c)	Superficie total (a+b+c)		
3.1.1.1.2.9	Otras frutas de hueso no incluidas en ningún otro lugar (por favor especifica)	1,3500	18,3700	69,6000	89,3200		369,3383
3.1.1.2	Frutas de zonas climáticas subtropicales y tropicales	16,6900	21,2600	23,1500	61,1000		220,1504
3.1.1.2.1	Higos	16,6900	21,0700	22,0700	59,8300		220,1100
3.1.1.2.2	Kiwis	0,0000	0,0000	0,1200	0,1200		0,0004
3.1.1.2.3	Aguacates	0,0000	0,0000	0,0000	0,0000		0,0000
3.1.1.2.4	Plátanos y bananas	0,0000	0,0000	0,0000	0,0000		0,0000
3.1.1.2.9	Otras frutas de zonas climáticas subtropicales no incluidas en ningún otro lugar (por favor especifica)	0,0000	0,1900	0,9600	1,1500		0,0400
3.1.1.3	Bayas (excluyendo fresas)	0,3000	0,0000	0,4000	0,7000		0,0000
3.1.1.3.1	Grosellas negras	0,0000	0,0000	0,0100	0,0100		0,0000
3.1.1.3.2	Frambuesas	0,0000	0,0000	0,0200	0,0200		0,0000
3.1.1.3.9	Otras bayas no incluidas en ningún otro lugar (por favor especifica)	0,3000	0,0000	0,3700	0,6700		0,0000
3.1.1.4	Frutos secos	1.294,3900	5.578,4540	2.806,5310	9.679,3750		989,6640
3.1.1.4.1	Nueces	6,1000	43,9100	39,4810	89,4910		39,1902
3.1.1.4.2	Avellanas	0,0000	0,6200	3,8300	4,4500		0,1206
3.1.1.4.3	Almendras	1.184,0600	5.469,6890	2.690,2900	9.344,0390		914,6792
3.1.1.4.4	Castañas	0,0000	0,0000	0,0000	0,0000		0,0000
3.1.1.4.9	Otros frutos de cáscara no incluidos en ningún otro lugar (por favor especifica)	104,2300	64,2350	72,9300	241,3950		35,6740
3.1.2	Cítricos	0,0000	0,0000	0,0000	0,0000		0,0000
3.1.2.1	Toronjas y pomelos	0,0000	0,0000	0,0000	0,0000		0,0000
3.1.2.2	Limonos y limas ácidas	0,0000	0,0000	0,0000	0,0000		0,0000
3.1.2.3	Naranjas	0,0000	0,0000	0,0000	0,0000		0,0000
3.1.2.4	Mandarinas y clementinas	0,0000	0,0000	0,0000	0,0000		0,0000
3.1.2.9	Otros cítricos no incluidos en ningún otro lugar (por favor especifica)	0,0000	0,0000	0,0000	0,0000		0,0000

## Superficies de cultivo y aprovechamiento. Año 2022

Comunidad Autónoma: ARAGÓN

Código	Nivel	Superficie cultivada inscrita (ha)				Superficie total cultivada en invernadero (voluntario)	Producción ecológica estimada respecto superficie calificada en agricultura ecológica columna (c) (t)
		Calificada en primer año de prácticas	Calificada en conversión	Calificada en agricultura ecológica	Superficie total		
		(a)	(b)	(c)	(a+b+c)		
3.1.3	Viñedos	122,4800	700,5400	1.845,8100	2.668,8300	0,0000	6.314,0324
3.1.3.1	Viñedo para vino	122,4800	700,3600	1.844,3000	2.667,1400	0,0000	6.308,8220
3.1.3.2	Viñedos para uva de mesa	0,0000	0,1800	1,5100	1,6900	0,0000	5,2104
3.1.3.3	Viñedos para uvas pasas	0,0000	0,0000	0,0000	0,0000	0,0000	0,0000
3.1.4	Olivar	770,3000	4.293,6700	3.813,8400	8.877,8100	0,0000	2.370,0085
3.1.4.1	Olivar para aceitunas de mesa	63,3000	175,6000	667,1200	906,0200	0,0000	1.263,8900
3.1.4.2	Olivar para aceite	707,0000	4.118,0700	3.146,7200	7.971,7900	0,0000	1.106,1185
3.1.5	Otros cultivos permanentes no incluidos en ningún otro lugar para el consumo humano (por favor especifica)	70,8990	118,9900	228,5100	418,3990	0,0000	692,3300
3.2	Viveros	0,0000	0,0000	0,0000	0,0000	0,0000	
3.3	Otros cultivos permanentes (por favor especifica)	0,0000	0,0000	256,7100	256,7100	0,0000	
<b>4</b>	<b>Setas cultivadas (no se suma a Total Cultivos)</b>	<b>0,0000</b>	<b>0,0000</b>	<b>0,0000</b>	<b>0,0000</b>		<b>0,0000</b>

(1) Incluye el "Terreno forestal con carga ganadera y/o pecoreo" que no es SAU (Superficie Agraria Útil).

(2) El concepto "Terreno forestal con carga ganadera y/o pecoreo" no es SAU (Superficie Agraria Útil).



## Superficies de cultivo y aprovechamiento. Año 2022

Comunidad Autónoma: ASTURIAS

Código	Nivel	Superficie cultivada inscrita (ha)				Superficie total cultivada en invernadero (voluntario)	Producción ecológica estimada respecto superficie calificada en agricultura ecológica columna (c) (t)
		Calificada en primer año de prácticas (a)	Calificada en conversión (b)	Calificada en agricultura ecológica (c)	Superficie total (a+b+c)		
<b>Total</b>	<b>Total Cultivos, (excluidos los huertos urbanos) (1+2+3)</b>	<b>622,8982</b>	<b>1.706,0579</b>	<b>11.986,3747</b>	<b>14.315,3308<sup>(1)</sup></b>		
<b>1</b>	<b>Cultivos de tierras arables</b>	<b>2,3382</b>	<b>1,1196</b>	<b>119,2171</b>	<b>122,6749</b>		
1.1	Cereales para la producción de grano incluido el arroz y las parcelas destinadas a la producción de semillas.	1,8666	0,0600	49,9560	51,8826		61,6463
1.1.1	Cereales excluido el arroz	1,8666	0,0600	49,9560	51,8826		61,6463
1.1.1.1	Trigo total	0,0000	0,0600	44,6372	44,6972		49,1669
1.1.1.1.1	Trigo común y espelta	0,0000	0,0600	44,6372	44,6972		49,1669
1.1.1.1.2	Trigo duro	0,0000	0,0000	0,0000	0,0000		0,0000
1.1.1.2	Centeno y tranquillón	0,0000	0,0000	0,0000	0,0000		0,0000
1.1.1.3	Cebada	0,0000	0,0000	0,0000	0,0000		0,0000
1.1.1.4	Avena	0,0000	0,0000	0,0400	0,0400		0,0800
1.1.1.5	Maiz grano y mezcla de mazorca de maíz	1,8666	0,0000	1,0523	2,9189		8,1729
1.1.1.6	Triticale	0,0000	0,0000	0,0000	0,0000		0,0000
1.1.1.7	Sorgo	0,0000	0,0000	0,0000	0,0000		0,0000
1.1.1.9	Otros cereales no incluidos en ningún otro lugar (por favor especifica)	0,0000	0,0000	4,2265	4,2265		4,2265
1.1.2	Arroz	0,0000	0,0000	0,0000	0,0000		0,0000
1.2	Legumbres secas y proteaginosas para la producción de grano ( incluidas las mezclas de cereales y legumbres y las parcelas destinadas a la producción de semilla)	0,1866	0,4396	10,7191	11,3453		20,4215
1.2.1	Guisantes forrajeros	0,0000	0,0000	0,0000	0,0000		0,0000
1.2.2	Habas y haboncillos forrajeros	0,0000	0,0000	0,0000	0,0000		0,0000
1.2.3	Altramuces dulces	0,0000	0,0000	0,0000	0,0000		0,0000
1.2.4	Lentejas	0,0000	0,0000	0,0000	0,0000		0,0000
1.2.5	Garbanzos	0,0000	0,0000	0,0000	0,0000		0,0000

## Superficies de cultivo y aprovechamiento. Año 2022

Comunidad Autónoma: ASTURIAS

Código	Nivel	Superficie cultivada inscrita (ha)				Superficie total en invernadero (voluntario)	Producción ecológica estimada respecto superficie calificada en agricultura ecológica columna (c) (t)
		Calificada en primer año de prácticas  (a)	Calificada en conversión  (b)	Calificada en agricultura ecológica  (c)	Superficie total  (a+b+c)		
1.2.9	Otras no incluidos en ningún otro lugar (por favor especifica)	0,1866	0,4396	10,7191	11,3453		20,4215
1.3	Tubérculos y raíces	0,0000	0,0000	2,1300	2,1300		42,6000
1.3.1	Patatas (incluidas las patatas tempranas y para siembra)	0,0000	0,0000	2,1300	2,1300		42,6000
1.3.2	Remolacha azucarera (excl. semillas)	0,0000	0,0000	0,0000	0,0000		0,0000
1.3.9	Otras raíces y tuberculos no incluidos en ningun otro lugar (por favor especifica)	0,0000	0,0000	0,0000	0,0000		0,0000
1.4	Cultivos industriales	0,0350	0,0000	0,3588	0,3938		0,3238
1.4.1	Cultivos oleaginosos	0,0000	0,0000	0,0090	0,0090		0,0090
1.4.1.1	Colza y nabina	0,0000	0,0000	0,0000	0,0000		0,0000
1.4.1.2	Girasol	0,0000	0,0000	0,0090	0,0090		0,0090
1.4.1.3	Soja	0,0000	0,0000	0,0000	0,0000		0,0000
1.4.1.4	Lino (aceite de linaza)	0,0000	0,0000	0,0000	0,0000		0,0000
1.4.1.5	Semilla de algodón	0,0000	0,0000	0,0000	0,0000		0,0000
1.4.1.9	Otras semillas oleaginosas no incluidas en ningún otro lugar (por favor especifica)	0,0000	0,0000	0,0000	0,0000		0,0000
1.4.2	Plantas textiles (cultivos de fibra)	0,0000	0,0000	0,0000	0,0000		0,0000
1.4.2.1	Algodón	0,0000	0,0000	0,0000	0,0000		0,0000
1.4.2.9	Otras plantas textiles no incluidas en ningún otro lugar (por favor especifica)	0,0000	0,0000	0,0000	0,0000		0,0000
1.4.3	Tabaco	0,0000	0,0000	0,0000	0,0000		0,0000
1.4.4	Lúpulo	0,0350	0,0000	0,0000	0,0350		0,0350
1.4.5	Plantas medicinales, aromáticas y condimentarias	0,0000	0,0000	0,3498	0,3498	0,0000	0,2798
1.4.9	Otros cultivos industriales, incluyendo los cultivos energéticos, no incluidos en ningún otro lugar (por favor especifica)	0,0000	0,0000	0,0000	0,0000		0,0000
1.5	Plantas cosechadas en verde (excluidos las indicadas en la casilla R9000)	0,0000	0,0000	15,0752	15,0752		422,1555
1.5.1	Plantas anuales cosechadas en verde	0,0000	0,0000	4,9284	4,9284		152,7804
1.5.1.1	Maiz forrajero	0,0000	0,0000	0,0000	0,0000		0,0000

## Superficies de cultivo y aprovechamiento. Año 2022

Comunidad Autónoma: ASTURIAS

Código	Nivel	Superficie cultivada inscrita (ha)				Superficie total (a+b+c)	Superficie total cultivada en invernadero (voluntario)	Producción ecológica estimada respecto superficie calificada en agricultura ecológica columna (c) (t)
		Calificada en primer año de prácticas (a)	Calificada en conversión (b)	Calificada en agricultura ecológica (c)	Superficie total			
1.5.1.9	Otras plantas anuales cosechadas en verde no incluidas en ningún otro lugar (por favor específica)	0,0000	0,0000	4,9284	4,9284		152,7804	
1.5.2	Praderas y pastos temporales	0,0000	0,0000	6,2547	6,2547		187,6410	
1.5.3	Otras plantas cosechadas en verde	0,0000	0,0000	3,8921	3,8921		81,7341	
1.5.3.1	Alfalfa	0,0000	0,0000	0,0000	0,0000		0,0000	
1.5.3.9	Otras plantas cosechadas en verde no incluidas en ningún otro lugar (por favor específica)	0,0000	0,0000	3,8921	3,8921		81,7341	
1.6	Hortalizas frescas y fresas	0,2500	0,6200	30,9570	31,8270	0,0000	888,0123	
1.6.1	Hortalizas frescas	0,2500	0,6200	30,0090	30,8790	0,0000	850,0923	
1.6.1.1	Coles (excluidas las de raíz)	0,0000	0,3666	1,7929	2,1595	0,0000	44,4385	
1.6.1.1.1	Coliflor y brócoli	0,0000	0,1114	0,8440	0,9554	0,0000	14,3310	
1.6.1.1.2	Repollo (blanco)	0,0000	0,1093	0,4930	0,6023	0,0000	21,0805	
1.6.1.1.9	Otras coles hortalizas no incluidas en ningún otro lugar (por favor específica)	0,0000	0,1459	0,4559	0,6018	0,0000	9,0270	
1.6.1.2	Hortalizas de hojas y tallo (excluidas las coles)	0,0000	0,0830	3,4681	3,5511	0,0000	70,0877	
1.6.1.2.1	Apio	0,0000	0,0000	0,0230	0,0230	0,0000	0,0828	
1.6.1.2.2	Puerros	0,0000	0,0830	1,5700	1,6530	0,0000	33,0600	
1.6.1.2.3	Lechugas	0,0000	0,0000	0,6820	0,6820	0,0000	13,6400	
1.6.1.2.4	Endivias	0,0000	0,0000	0,0000	0,0000	0,0000	0,0000	
1.6.1.2.5	Espinacas	0,0000	0,0000	0,4050	0,4050	0,0000	7,8975	
1.6.1.2.6	Espárragos	0,0000	0,0000	0,0100	0,0100	0,0000	0,0495	
1.6.1.2.7	Achicoria	0,0000	0,0000	0,0020	0,0020	0,0000	0,0099	
1.6.1.2.8	Alcachofas	0,0000	0,0000	0,0200	0,0200	0,0000	0,2260	
1.6.1.2.9	Otras hortalizas de hojas y tallo (salvo coles) no incluidos en ningún otro lugar (por favor específica)	0,0000	0,0000	0,7561	0,7561	0,0000	15,1220	
1.6.1.3	Hortalizas cultivadas por el fruto	0,0000	0,0660	4,3978	4,4638	0,0000	269,5261	

## Superficies de cultivo y aprovechamiento. Año 2022

Comunidad Autónoma: ASTURIAS

Código	Nivel	Superficie cultivada inscrita (ha)				Superficie total cultivada en invernadero (voluntario)	Producción ecológica estimada respecto superficie calificada en agricultura ecológica columna (c) (t)
		Calificada en primer año de prácticas (a)	Calificada en conversión (b)	Calificada en agricultura ecológica (c)	Superficie total (a+b+c)		
1.6.1.3.1	Tomates	0,0000	0,0000	1,7490	1,7490	0,0000	174,9000
1.6.1.3.2	Pepinos	0,0000	0,0000	0,0647	0,0647	0,0000	5,2795
1.6.1.3.3	Pepinillos	0,0000	0,0000	0,0000	0,0000	0,0000	0,0000
1.6.1.3.4	Melones	0,0000	0,0000	0,0000	0,0000	0,0000	0,0000
1.6.1.3.5	Sandías	0,0000	0,0000	0,0050	0,0050	0,0000	0,2100
1.6.1.3.6	Berenjenas	0,0000	0,0000	0,1620	0,1620	0,0000	8,9586
1.6.1.3.7	Calabacines	0,0000	0,0000	0,5685	0,5685	0,0000	22,7400
1.6.1.3.8	Pimientos	0,0000	0,0000	0,3996	0,3996	0,0000	11,9880
1.6.1.3.9	Otras hortalizas cultivadas por el fruto no incluidas en ningún otro lugar (por favor especifica)	0,0000	0,0660	1,4490	1,5150	0,0000	45,4500
1.6.1.4	Hortalizas de bulbos y tubérculos	0,0000	0,0000	2,8786	2,8786	0,0000	65,2294
1.6.1.4.1	Zanahorias	0,0000	0,0000	0,1620	0,1620	0,0000	3,2400
1.6.1.4.2	Ajos	0,0000	0,0000	0,0640	0,0640	0,0000	0,5888
1.6.1.4.3	Cebollas	0,0000	0,0000	1,0150	1,0150	0,0000	30,4500
1.6.1.4.4	Chalotas	0,0000	0,0000	0,0000	0,0000	0,0000	0,0000
1.6.1.4.5	Rábanos	0,0000	0,0000	0,0300	0,0300	0,0000	0,5670
1.6.1.4.9	Otras hortalizas de bulbos y tuberculos no incluidas en ningún otro lugar (por favor especifica)	0,0000	0,0000	1,6076	1,6076	0,0000	30,3836
1.6.1.5	Leguminosas de verdeo para consumo humano	0,0000	0,0045	11,5336	11,5381	0,0000	275,0525
1.6.1.5.1	Guisante	0,0000	0,0045	0,5530	0,5575	0,0000	4,4600
1.6.1.5.2	Judías	0,0000	0,0000	10,7191	10,7191	0,0000	267,9775
1.6.1.5.3	Habas	0,0000	0,0000	0,2615	0,2615	0,0000	2,6150
1.6.1.5.4	Otras legumbres de verdeo no incluidas en ningún otro lugar (por favor especifica)	0,0000	0,0000	0,0000	0,0000	0,0000	0,0000
1.6.1.6	Otras hortalizas no clasificadas en ningún otro lugar	0,2500	0,0999	5,9380	6,2879	0,0000	125,7580
1.6.2	Fresas	0,0000	0,0000	0,9480	0,9480	0,0000	37,9200

## Superficies de cultivo y aprovechamiento. Año 2022

Comunidad Autónoma: ASTURIAS

Código	Nivel	Superficie cultivada inscrita (ha)				Superficie total cultivada en invernadero (voluntario)	Producción ecológica estimada respecto superficie calificada en agricultura ecológica columna (c) (t)
		Calificada en primer año de prácticas (a)	Calificada en conversión (b)	Calificada en agricultura ecológica (c)	Superficie total (a+b+c)		
1.7	Otros cultivos de tierras arables	0,0000	0,0000	0,0000	0,0000		
1.8	Barbechos	0,0000	0,0000	10,0210	10,0210	0,0000	
1.9	Semillas y plántulas	0,0000	0,0000	0,0000	0,0000	0,0000	
<b>2</b>	<b>Pastos permanentes</b>	<b>573,7399</b>	<b>1.554,9468</b>	<b>11.391,9547</b>	<b>13.520,6414</b>		
2.1	Pastos y praderas permanentes (excluidos los pastos pobres)	537,1861	1082,0086	7054,1709	8673,3656		
2.2	Pastos pobres	36,5538	472,9382	4337,7838	4847,2758		
2.2.1	Eriales (erial, matorral, espartizal)	0,0000	431,5900	4014,4540	4446,0440		
2.2.2	Terreno forestal con carga ganadera y/o pecoreo (2)	36,5538	41,3482	323,3298	401,2318		
2.3	Dehesa	0,0000	0,0000	0,0000	0,0000		
<b>3</b>	<b>Cultivos permanentes</b>	<b>46,8201</b>	<b>149,9915</b>	<b>475,2029</b>	<b>672,0145</b>	<b>0,0000</b>	
3.1	Cultivos permanentes para el consumo humano	46,8201	149,9915	474,7456	671,5572	0,0000	10989,3593
3.1.1	Frutas, bayas y frutos secos (excluidos los cítricos, uvas y fresas)	45,1276	147,8461	458,5151	651,4888		10881,4769
3.1.1.1	Frutas de zonas climáticas templadas	15,2287	85,5963	286,2906	387,1156		8657,8253
3.1.1.1.1	Frutas de pepita	15,2237	85,5033	283,0168	383,7438		8626,7977
3.1.1.1.1.1	Manzanas	15,2107	85,4733	281,4072	382,0912		8597,0509
3.1.1.1.1.2	Peras	0,0130	0,0300	1,5496	1,5926		28,6668
3.1.1.1.1.9	Otras frutas de pepita no incluidas en ningún otro lugar (por favor especifica)	0,0000	0,0000	0,0600	0,0600		1,0800
3.1.1.1.2	Frutas de hueso	0,0050	0,0930	3,2738	3,3718		31,0276
3.1.1.1.2.1	Melocotones	0,0000	0,0060	0,6262	0,6322		10,7474
3.1.1.1.2.2	Nectarinas	0,0000	0,0010	0,0280	0,0290		0,4930
3.1.1.1.2.3	Albaricoques	0,0020	0,0000	0,1062	0,1082		1,8394
3.1.1.1.2.4	Cerezas	0,0000	0,0110	0,9816	0,9926		3,5734
3.1.1.1.2.5	Ciruelas	0,0030	0,0680	1,2695	1,3405		13,4050

## Superficies de cultivo y aprovechamiento. Año 2022

Comunidad Autónoma: ASTURIAS

Código	Nivel	Superficie cultivada inscrita (ha)				Superficie total en invernadero (voluntario)	Producción ecológica estimada respecto superficie calificada en agricultura ecológica columna (c) (t)
		Calificada en primer año de prácticas  (a)	Calificada en conversión  (b)	Calificada en agricultura ecológica  (c)	Superficie total  (a+b+c)		
3.1.1.1.2.9	Otras frutas de hueso no incluidas en ningún otro lugar (por favor específica)	0,0000	0,0070	0,2623	0,2693		0,9695
3.1.1.2	Frutas de zonas climáticas subtropicales y tropicales	25,1275	36,0978	49,3873	110,6126		1091,1803
3.1.1.2.1	Higos	0,0000	0,0190	0,3553	0,3743		2,0474
3.1.1.2.2	Kiwis	20,7877	30,7260	42,6967	94,2104		1008,9934
3.1.1.2.3	Aguacates	4,3348	3,9923	5,6617	13,9888		69,9440
3.1.1.2.4	Plátanos y bananas	0,0000	0,0000	0,0000	0,0000		0,0000
3.1.1.2.9	Otras frutas de zonas climáticas subtropicales no incluidas en ningún otro lugar (por favor específica)	0,0050	1,3605	0,6736	2,0391		10,1955
3.1.1.3	Bayas (excluyendo fresas)	1,0960	25,6132	84,4553	111,1645		1111,6450
3.1.1.3.1	Grosellas negras	0,0000	0,0000	0,0000	0,0000		0,0000
3.1.1.3.2	Frambuesas	0,0030	0,0000	0,8716	0,8746		8,7460
3.1.1.3.9	Otras bayas no incluidas en ningún otro lugar (por favor específica)	1,0930	25,6132	83,5837	110,2899		1102,8990
3.1.1.4	Frutos secos	3,6754	0,5388	38,3819	42,5961		20,8263
3.1.1.4.1	Nueces	0,0000	0,4027	5,4033	5,8060		5,8060
3.1.1.4.2	Avellanas	0,0313	0,0200	3,5173	3,5686		7,4941
3.1.1.4.3	Almendras	0,0000	0,0000	0,0060	0,0060		0,0120
3.1.1.4.4	Castañas	3,6441	0,1161	29,4513	33,2115		7,5058
3.1.1.4.9	Otros frutos de cáscara no incluidos en ningún otro lugar (por favor específica)	0,0000	0,0000	0,0040	0,0040		0,0084
3.1.2	Cítricos	1,0425	1,2400	1,6300	3,9125		89,7919
3.1.2.1	Toronjas y pomelos	0,0000	0,0120	0,0226	0,0346		0,7941
3.1.2.2	Limonos y limas ácidas	1,0355	1,2175	1,0430	3,2960		75,6432
3.1.2.3	Naranjas	0,0050	0,0105	0,3677	0,3832		8,7944
3.1.2.4	Mandarinas y clementinas	0,0020	0,0000	0,1895	0,1915		4,3949
3.1.2.9	Otros cítricos no incluidos en ningún otro lugar (por favor específica)	0,0000	0,0000	0,0072	0,0072		0,1652

## Superficies de cultivo y aprovechamiento. Año 2022

Comunidad Autónoma: ASTURIAS

Código	Nivel	Superficie cultivada inscrita (ha)				Superficie total en invernadero (voluntario)	Producción ecológica estimada respecto superficie calificada en agricultura ecológica columna (c) (t)
		Calificada en primer año de prácticas  (a)	Calificada en conversión  (b)	Calificada en agricultura ecológica  (c)	Superficie total  (a+b+c)		
3.1.3	Viñedos	0,6500	0,9054	0,0620	1,6174	0,0000	12,9392
3.1.3.1	Viñedo para vino	0,6500	0,0000	0,0000	0,6500	0,0000	5,2000
3.1.3.2	Viñedos para uva de mesa	0,0000	0,9054	0,0620	0,9674	0,0000	7,7392
3.1.3.3	Viñedos para uvas pasas	0,0000	0,0000	0,0000	0,0000	0,0000	0,0000
3.1.4	Olivar	0,0000	0,0000	0,0385	0,0385	0,0000	0,0039
3.1.4.1	Olivar para aceitunas de mesa	0,0000	0,0000	0,0385	0,0385	0,0000	0,0039
3.1.4.2	Olivar para aceite	0,0000	0,0000	0,0000	0,0000	0,0000	0,0000
3.1.5	Otros cultivos permanentes no incluidos en ningún otro lugar para el consumo humano (por favor especifica)	0,0000	0,0000	14,5000	14,5000	0,0000	5,1475
3.2	Viveros	0,0000	0,0000	0,4573	0,4573	0,0000	
3.3	Otros cultivos permanentes (por favor especifica)	0,0000	0,0000	0,0000	0,0000	0,0000	
<b>4</b>	<b>Setas cultivadas (no se suma a Total Cultivos)</b>	<b>0,0000</b>	<b>0,0000</b>	<b>4,9435</b>	<b>4,9435</b>		<b>12,5565</b>

(1) Incluye el "Terreno forestal con carga ganadera y/o pecoreo" que no es SAU (Superficie Agraria Útil).

(2) El concepto "Terreno forestal con carga ganadera y/o pecoreo" no es SAU (Superficie Agraria Útil).

## Superficies de cultivo y aprovechamiento. Año 2022

Comunidad Autónoma: BALEARES

Código	Nivel	Superficie cultivada inscrita (ha)				Superficie total cultivada en invernadero (voluntario)	Producción ecológica estimada respecto superficie calificada en agricultura ecológica columna (c) (t)
		Calificada en primer año de prácticas (a)	Calificada en conversión (b)	Calificada en agricultura ecológica (c)	Superficie total (a+b+c)		
<b>Total</b>	<b>Total Cultivos, (excluidos los huertos urbanos) (1+2+3)</b>	<b>2.384,3030</b>	<b>3.808,4570</b>	<b>36.110,4774</b>	<b>42.303,2374<sup>(1)</sup></b>		
<b>1</b>	<b>Cultivos de tierras arables</b>	<b>869,9000</b>	<b>1.493,2160</b>	<b>11.484,0394</b>	<b>13.847,1554</b>		
1.1	Cereales para la producción de grano incluido el arroz y las parcelas destinadas a la producción de semillas.	247,8700	505,5690	4187,7078	4941,1468		10577,5900
1.1.1	Cereales excluido el arroz	247,8700	505,5690	4187,7078	4941,1468		10577,5900
1.1.1.1	Trigo total	19,0600	33,5200	633,0300	685,6100		1954,6700
1.1.1.1.1	Trigo común y espelta	19,0600	33,5200	633,0300	685,6100		1954,6700
1.1.1.1.2	Trigo duro	0,0000	0,0000	0,0000	0,0000		0,0000
1.1.1.2	Centeno y tranquillón	0,0000	0,0000	4,1800	4,1800		8,8800
1.1.1.3	Cebada	116,6700	240,3700	1834,0000	2191,0400		4655,9600
1.1.1.4	Avena	108,2500	215,1890	1640,1978	1963,6368		3651,7200
1.1.1.5	Maiz grano y mezcla de mazorca de maíz	0,0800	0,1800	0,8300	1,0900		8,7200
1.1.1.6	Triticale	3,8100	16,3100	72,7200	92,8400		276,2000
1.1.1.7	Sorgo	0,0000	0,0000	2,6500	2,6500		21,2000
1.1.1.9	Otros cereales no incluidos en ningún otro lugar (por favor especifica)	0,0000	0,0000	0,1000	0,1000		0,2400
1.1.2	Arroz	0,0000	0,0000	0,0000	0,0000		0,0000
1.2	Legumbres secas y proteaginosas para la producción de grano ( incluidas las mezclas de cereales y legumbres y las parcelas destinadas a la producción de semilla)	37,9500	93,2000	962,5783	1093,7283		3567,0200
1.2.1	Guisantes forrajeros	5,6500	9,5000	85,3000	100,4500		120,5400
1.2.2	Habas y haboncillos forrajeros	4,8300	39,2800	264,7400	308,8500		463,5800
1.2.3	Altramuces dulces	0,0000	0,0000	0,0000	0,0000		0,0000
1.2.4	Lentejas	0,0000	0,1700	4,0500	4,2200		3,8000
1.2.5	Garbanzos	0,2100	1,5000	32,4800	34,1900		38,1600



## Superficies de cultivo y aprovechamiento. Año 2022

Comunidad Autónoma: BALEARES

Código	Nivel	Superficie cultivada inscrita (ha)				Superficie total (a+b+c)	Superficie total cultivada en invernadero (voluntario)	Producción ecológica estimada respecto superficie calificada en agricultura ecológica columna (c) (t)
		Calificada en primer año de prácticas (a)	Calificada en conversión (b)	Calificada en agricultura ecológica (c)	Superficie total			
1.2.9	Otras no incluidos en ningún otro lugar (por favor específica)	27,2600	42,7500	576,0083	646,0183		2940,9400	
1.3	Tubérculos y raíces	0,5900	0,0000	6,7200	7,3100		335,5500	
1.3.1	Patatas (incluidas las patatas tempranas y para siembra)	0,5900	0,0000	5,9300	6,5200		323,7000	
1.3.2	Remolacha azucarera (excl. semillas)	0,0000	0,0000	0,0000	0,0000		0,0000	
1.3.9	Otras raíces y tuberculos no incluidos en ningun otro lugar (por favor específica)	0,0000	0,0000	0,7900	0,7900		11,8500	
1.4	Cultivos industriales	0,1000	13,3800	49,4000	62,8800		124,6500	
1.4.1	Cultivos oleaginosos	0,0000	0,0000	0,0000	0,0000		0,0000	
1.4.1.1	Colza y nabina	0,0000	0,0000	0,0000	0,0000		0,0000	
1.4.1.2	Girasol	0,0000	0,0000	0,0000	0,0000		0,0000	
1.4.1.3	Soja	0,0000	0,0000	0,0000	0,0000		0,0000	
1.4.1.4	Lino (aceite de linaza)	0,0000	0,0000	0,0000	0,0000		0,0000	
1.4.1.5	Semilla de algodón	0,0000	0,0000	0,0000	0,0000		0,0000	
1.4.1.9	Otras semillas oleaginosas no incluidas en ningún otro lugar (por favor específica)	0,0000	0,0000	0,0000	0,0000		0,0000	
1.4.2	Plantas textiles (cultivos de fibra)	0,0000	0,0000	0,0000	0,0000		0,0000	
1.4.2.1	Algodón	0,0000	0,0000	0,0000	0,0000		0,0000	
1.4.2.9	Otras plantas textiles no incluidas en ningún otro lugar (por favor específica)	0,0000	0,0000	0,0000	0,0000		0,0000	
1.4.3	Tabaco	0,0000	0,0000	0,0000	0,0000		0,0000	
1.4.4	Lúpulo	0,0000	0,0000	0,0000	0,0000		0,0000	
1.4.5	Plantas medicinales, aromáticas y condimentarias	0,1000	12,6500	49,4000	62,1500	0,0000	124,6500	
1.4.9	Otros cultivos industriales, incluyendo los cultivos energéticos, no incluidos en ningún otro lugar (por favor específica)	0,0000	0,7300	0,0000	0,7300		0,0000	
1.5	Plantas cosechadas en verde (excluidos las indicadas en la casilla R9000)	385,2100	685,5170	4585,2960	5656,0230		68494,8600	
1.5.1	Plantas anuales cosechadas en verde	3,0600	0,8900	30,3589	34,3089		119,3500	
1.5.1.1	Maiz forrajero	0,0000	0,0000	0,0000	0,0000		0,0000	

## Superficies de cultivo y aprovechamiento. Año 2022

Comunidad Autónoma: BALEARES

Código	Nivel	Superficie cultivada inscrita (ha)				Superficie total cultivada en invernadero (voluntario)	Producción ecológica estimada respecto superficie calificada en agricultura ecológica columna (c) (t)
		Calificada en primer año de prácticas (a)	Calificada en conversión (b)	Calificada en agricultura ecológica (c)	Superficie total (a+b+c)		
1.5.1.9	Otras plantas anuales cosechadas en verde no incluidas en ningún otro lugar (por favor específica)	3,0600	0,8900	30,3589	34,3089		119,3500
1.5.2	Praderas y pastos temporales	377,6800	676,1470	4477,9871	5531,8141		66381,7700
1.5.3	Otras plantas cosechadas en verde	4,4700	8,4800	76,9500	89,9000		1993,7400
1.5.3.1	Alfalfa	4,4700	8,4800	44,1300	57,0800		1027,4400
1.5.3.9	Otras plantas cosechadas en verde no incluidas en ningún otro lugar (por favor específica)	0,0000	0,0000	32,8200	32,8200		966,3000
1.6	Hortalizas frescas y fresas	7,4800	14,7100	212,5350	234,7250	4,3100	6283,7100
1.6.1	Hortalizas frescas	7,2400	14,7100	210,7550	232,7050	4,3100	6252,9000
1.6.1.1	Coles (excluidas las de raíz)	0,0200	0,0000	1,8400	1,8600	0,0000	76,1700
1.6.1.1.1	Coliflor y brócoli	0,0200	0,0000	0,0800	0,1000	0,0000	0,8500
1.6.1.1.2	Repollo (blanco)	0,0000	0,0000	1,7600	1,7600	0,0000	75,3200
1.6.1.1.9	Otras coles hortalizas no incluidas en ningún otro lugar (por favor específica)	0,0000	0,0000	0,0000	0,0000	0,0000	0,0000
1.6.1.2	Hortalizas de hojas y tallo (excluidas las coles)	2,2900	0,1100	13,1500	15,5500	0,0000	253,4200
1.6.1.2.1	Apio	0,0000	0,0000	0,0000	0,0000	0,0000	0,0000
1.6.1.2.2	Puerros	0,0000	0,0000	0,5300	0,5300	0,0000	9,6500
1.6.1.2.3	Lechugas	0,0000	0,0700	1,6600	1,7300	0,0000	54,9400
1.6.1.2.4	Endivias	0,0000	0,0000	0,0000	0,0000	0,0000	0,0000
1.6.1.2.5	Espinacas	0,0000	0,0000	0,0000	0,0000	0,0000	0,0000
1.6.1.2.6	Espárragos	0,0000	0,0000	0,1300	0,1300	0,0000	0,9100
1.6.1.2.7	Achicoria	0,0000	0,0000	7,2900	7,2900	0,0000	109,3500
1.6.1.2.8	Alcachofas	2,2900	0,0400	3,3100	5,6400	0,0000	73,3000
1.6.1.2.9	Otras hortalizas de hojas y tallo (salvo coles) no incluidos en ningún otro lugar (por favor específica)	0,0000	0,0000	0,2300	0,2300	0,0000	5,2700
1.6.1.3	Hortalizas cultivadas por el fruto	0,2100	2,3600	59,5400	62,1100	0,0000	2146,6200

## Superficies de cultivo y aprovechamiento. Año 2022

Comunidad Autónoma: BALEARES

Código	Nivel	Superficie cultivada inscrita (ha)				Superficie total cultivada en invernadero (voluntario) (t)	Producción ecológica estimada respecto superficie calificada en agricultura ecológica columna (c) (t)
		Calificada en primer año de prácticas	Calificada en conversión	Calificada en agricultura ecológica	Superficie total		
		(a)	(b)	(c)	(a+b+c)		
1.6.1.3.1	Tomates	0,0000	0,7000	19,4000	20,1000	0,0000	1127,6300
1.6.1.3.2	Pepinos	0,0000	0,0000	0,0300	0,0300	0,0000	0,6000
1.6.1.3.3	Pepinillos	0,0000	0,0000	0,0000	0,0000	0,0000	0,0000
1.6.1.3.4	Melones	0,1100	0,0000	9,2700	9,3800	0,0000	142,8600
1.6.1.3.5	Sandías	0,0000	0,7200	4,6600	5,3800	0,0000	180,1900
1.6.1.3.6	Berenjenas	0,0000	0,0000	1,0900	1,0900	0,0000	26,9200
1.6.1.3.7	Calabacines	0,1000	0,0000	8,4900	8,5900	0,0000	197,9000
1.6.1.3.8	Pimientos	0,0000	0,5600	16,2100	16,7700	0,0000	469,5600
1.6.1.3.9	Otras hortalizas cultivadas por el fruto no incluidas en ningún otro lugar (por favor especifica)	0,0000	0,3800	0,3900	0,7700	0,0000	0,9600
1.6.1.4	Hortalizas de bulbos y tubérculos	0,0000	0,0000	4,6600	4,6600	0,0000	123,0400
1.6.1.4.1	Zanahorias	0,0000	0,0000	1,2100	1,2100	0,0000	36,2100
1.6.1.4.2	Ajos	0,0000	0,0000	0,7700	0,7700	0,0000	4,8400
1.6.1.4.3	Cebollas	0,0000	0,0000	2,4800	2,4800	0,0000	72,9400
1.6.1.4.4	Chalotas	0,0000	0,0000	0,0000	0,0000	0,0000	0,0000
1.6.1.4.5	Rábanos	0,0000	0,0000	0,0000	0,0000	0,0000	0,0000
1.6.1.4.9	Otras hortalizas de bulbos y tuberculos no incluidas en ningún otro lugar (por favor especifica)	0,0000	0,0000	0,2000	0,2000	0,0000	9,0500
1.6.1.5	Leguminosas de verdeo para consumo humano	0,0100	0,0800	0,1500	0,2400	0,0000	2,3300
1.6.1.5.1	Guisante	0,0000	0,0000	0,0000	0,0000	0,0000	0,0000
1.6.1.5.2	Judías	0,0000	0,0800	0,1500	0,2300	0,0000	2,2500
1.6.1.5.3	Habas	0,0100	0,0000	0,0000	0,0100	0,0000	0,0800
1.6.1.5.4	Otras legumbres de verdeo no incluidas en ningún otro lugar (por favor especifica)	0,0000	0,0000	0,0000	0,0000	0,0000	0,0000
1.6.1.6	Otras hortalizas no clasificadas en ningún otro lugar	4,7100	12,1600	131,4150	148,2850	4,3100	3651,3200
1.6.2	Fresas	0,2400	0,0000	1,7800	2,0200	0,0000	30,8100

## Superficies de cultivo y aprovechamiento. Año 2022

Comunidad Autónoma: BALEARES

Código	Nivel	Superficie cultivada inscrita (ha)				Superficie total cultivada en invernadero (voluntario)	Producción ecológica estimada respecto superficie calificada en agricultura ecológica columna (c) (t)
		Calificada en primer año de prácticas	Calificada en conversión	Calificada en agricultura ecológica	Superficie total		
		(a)	(b)	(c)	(a+b+c)		
1.7	Otros cultivos de tierras arables	0,0000	0,0000	0,0000	0,0000		
1.8	Barbechos	190,7000	180,8400	1476,3203	1847,8603	0,0000	
1.9	Semillas y plántulas	0,0000	0,0000	3,4820	3,4820	0,0000	
<b>2</b>	<b>Pastos permanentes</b>	<b>902,4300</b>	<b>1.502,1230</b>	<b>18.803,4658</b>	<b>21.208,0188</b>		
2.1	Pastos y praderas permanentes (excluidos los pastos pobres)	0,0000	0,0000	318,2400	318,2400		
2.2	Pastos pobres	509,9100	971,9460	8817,9992	10299,8552		
2.2.1	Eriales (erial, matorral, espartizal)	29,9500	0,7000	206,9203	237,5703		
2.2.2	Terreno forestal con carga ganadera y/o pecoreo (2)	479,9600	971,2460	8611,0789	10062,2849		
2.3	Dehesa	392,5200	530,1770	9667,2266	10589,9236		
<b>3</b>	<b>Cultivos permanentes</b>	<b>611,9730</b>	<b>813,1180</b>	<b>5.822,9722</b>	<b>7.248,0632</b>	<b>0,0000</b>	
3.1	Cultivos permanentes para el consumo humano	611,9730	813,1180	5822,3822	7247,4732	0,0000	13737,6800
3.1.1	Frutas, bayas y frutos secos (excluidos los cítricos, uvas y fresas)	362,9200	333,3330	3281,6016	3977,8546		5273,1100
3.1.1.1	Frutas de zonas climáticas templadas	19,8600	20,1540	163,7430	203,7570		2156,2400
3.1.1.1.1	Frutas de pepita	0,3500	0,0000	6,3200	6,6700		113,5000
3.1.1.1.1.1	Manzanas	0,0000	0,0000	4,4100	4,4100		70,5600
3.1.1.1.1.2	Peras	0,3500	0,0000	1,9100	2,2600		42,9400
3.1.1.1.1.9	Otras frutas de pepita no incluidas en ningún otro lugar (por favor especifica)	0,0000	0,0000	0,0000	0,0000		0,0000
3.1.1.1.2	Frutas de hueso	19,5100	20,1540	157,4230	197,0870		2042,7400
3.1.1.1.2.1	Melocotones	0,0000	0,0000	5,9700	5,9700		71,6400
3.1.1.1.2.2	Nectarinas	0,0000	0,0000	0,2700	0,2700		3,2400
3.1.1.1.2.3	Albaricoques	9,3200	0,6600	12,1130	22,0930		110,4700
3.1.1.1.2.4	Cerezas	0,0000	0,0000	3,8100	3,8100		22,8600
3.1.1.1.2.5	Ciruelas	0,7000	0,0000	1,1400	1,8400		15,2700

## Superficies de cultivo y aprovechamiento. Año 2022

Comunidad Autónoma: BALEARES

Código	Nivel	Superficie cultivada inscrita (ha)				Superficie total cultivada en invernadero (voluntario)	Producción ecológica estimada respecto superficie calificada en agricultura ecológica columna (c) (t)
		Calificada en primer año de prácticas	Calificada en conversión	Calificada en agricultura ecológica	Superficie total		
		(a)	(b)	(c)	(a+b+c)		
3.1.1.1.2.9	Otras frutas de hueso no incluidas en ningún otro lugar (por favor especifica)	9,4900	19,4940	134,1200	163,1040		1819,2600
3.1.1.2	Frutas de zonas climáticas subtropicales y tropicales	6,3000	5,3500	85,3100	96,9600		203,7000
3.1.1.2.1	Higos	3,7200	5,0100	74,3900	83,1200		83,1200
3.1.1.2.2	Kiwis	0,0000	0,0000	0,0000	0,0000		0,0000
3.1.1.2.3	Aguacates	1,7900	0,2100	3,9400	5,9400		47,5200
3.1.1.2.4	Plátanos y bananas	0,0000	0,0000	0,0000	0,0000		0,0000
3.1.1.2.9	Otras frutas de zonas climáticas subtropicales no incluidas en ningún otro lugar (por favor especifica)	0,7900	0,1300	6,9800	7,9000		73,0600
3.1.1.3	Bayas (excluyendo fresas)	0,0500	0,0200	0,0000	0,0700		0,0300
3.1.1.3.1	Grosellas negras	0,0000	0,0000	0,0000	0,0000		0,0000
3.1.1.3.2	Frambuesas	0,0000	0,0000	0,0000	0,0000		0,0000
3.1.1.3.9	Otras bayas no incluidas en ningún otro lugar (por favor especifica)	0,0500	0,0200	0,0000	0,0700		0,0300
3.1.1.4	Frutos secos	336,7100	307,8090	3032,5486	3677,0676		2913,1400
3.1.1.4.1	Nueces	0,0000	0,0000	0,9700	0,9700		9,1200
3.1.1.4.2	Avellanas	0,0000	0,0000	0,0000	0,0000		0,0000
3.1.1.4.3	Almendras	56,3100	47,4300	383,4130	487,1530		292,2900
3.1.1.4.4	Castañas	0,0000	0,0000	0,0000	0,0000		0,0000
3.1.1.4.9	Otros frutos de cáscara no incluidos en ningún otro lugar (por favor especifica)	280,4000	260,3790	2648,1656	3188,9446		2611,7300
3.1.2	Cítricos	3,9200	15,0200	53,6136	72,5536		474,2800
3.1.2.1	Toronjas y pomelos	0,0000	0,0000	0,0000	0,0000		0,0000
3.1.2.2	Limonos y limas ácidas	0,0100	0,2900	0,5300	0,8300		6,2300
3.1.2.3	Naranjas	0,4200	0,6100	16,1600	17,1900		107,0500
3.1.2.4	Mandarinas y clementinas	0,0000	0,0000	0,0200	0,0200		0,1200
3.1.2.9	Otros cítricos no incluidos en ningún otro lugar (por favor especifica)	3,4900	14,1200	36,9036	54,5136		360,8800

## Superficies de cultivo y aprovechamiento. Año 2022

Comunidad Autónoma: BALEARES

Código	Nivel	Superficie cultivada inscrita (ha)				Superficie total cultivada en invernadero (voluntario)	Producción ecológica estimada respecto superficie calificada en agricultura ecológica columna (c) (t)
		Calificada en primer año de prácticas (a)	Calificada en conversión (b)	Calificada en agricultura ecológica (c)	Superficie total (a+b+c)		
3.1.3	Viñedos	48,9860	237,5900	899,3060	1185,8820	0,0000	5048,0800
3.1.3.1	Viñedo para vino	47,7360	237,5500	891,2560	1176,5420	0,0000	4987,3600
3.1.3.2	Viñedos para uva de mesa	1,2500	0,0400	3,4800	4,7700	0,0000	31,0100
3.1.3.3	Viñedos para uvas pasas	0,0000	0,0000	4,5700	4,5700	0,0000	29,7100
3.1.4	Olivar	115,3600	170,3050	1090,3260	1375,9910	0,0000	2284,1500
3.1.4.1	Olivar para aceitunas de mesa	0,0000	2,0500	5,5400	7,5900	0,0000	12,6000
3.1.4.2	Olivar para aceite	115,3600	168,2550	1084,7860	1368,4010	0,0000	2271,5500
3.1.5	Otros cultivos permanentes no incluidos en ningún otro lugar para el consumo humano (por favor específica)	80,7870	56,8700	497,5350	635,1920	0,0000	658,0600
3.2	Viveros	0,0000	0,0000	0,5100	0,5100	0,0000	
3.3	Otros cultivos permanentes (por favor específica)	0,0000	0,0000	0,0800	0,0800	0,0000	
<b>4</b>	<b>Setas cultivadas (no se suma a Total Cultivos)</b>	<b>0,0000</b>	<b>0,0000</b>	<b>0,0000</b>	<b>0,0000</b>		<b>0,0000</b>

(1) Incluye el "Terreno forestal con carga ganadera y/o pecoreo" que no es SAU (Superficie Agraria Útil).

(2) El concepto "Terreno forestal con carga ganadera y/o pecoreo" no es SAU (Superficie Agraria Útil).

## Superficies de cultivo y aprovechamiento. Año 2022

Comunidad Autónoma: CANARIAS

Código	Nivel	Superficie cultivada inscrita (ha)				Superficie total cultivada en invernadero (voluntario)	Producción ecológica estimada respecto superficie calificada en agricultura ecológica columna (c) (t)
		Calificada en primer año de prácticas (a)	Calificada en conversión (b)	Calificada en agricultura ecológica (c)	Superficie total (a+b+c)		
<b>Total</b>	<b>Total Cultivos, (excluidos los huertos urbanos) (1+2+3)</b>	<b>197,1084</b>	<b>532,4839</b>	<b>7.598,2213</b>	<b>8.327,8135<sup>(1)</sup></b>		
<b>1</b>	<b>Cultivos de tierras arables</b>	<b>101,9763</b>	<b>110,5424</b>	<b>2.239,5938</b>	<b>2.452,1125</b>		
1.1	Cereales para la producción de grano incluido el arroz y las parcelas destinadas a la producción de semillas.	0,0000	1,0805	31,5139	32,5944		169,0919
1.1.1	Cereales excluido el arroz	0,0000	1,0805	31,5139	32,5944		169,0919
1.1.1.1	Trigo total	0,0000	1,0605	20,8509	21,9114		104,2545
1.1.1.1.1	Trigo común y espelta	0,0000	1,0605	20,3641	21,4246		101,8205
1.1.1.1.2	Trigo duro	0,0000	0,0000	0,4868	0,4868		2,4340
1.1.1.2	Centeno y tranquillón	0,0000	0,0000	0,0575	0,0575		0,1725
1.1.1.3	Cebada	0,0000	0,0200	0,2000	0,2200		1,0000
1.1.1.4	Avena	0,0000	0,0000	1,8000	1,8000		9,0000
1.1.1.5	Maiz grano y mezcla de mazorca de maíz	0,0000	0,0000	4,1212	4,1212		41,2120
1.1.1.6	Triticale	0,0000	0,0000	0,0000	0,0000		0,0000
1.1.1.7	Sorgo	0,0000	0,0000	0,0000	0,0000		0,0000
1.1.1.9	Otros cereales no incluidos en ningún otro lugar (por favor especifica)	0,0000	0,0000	4,4843	4,4843		13,4529
1.1.2	Arroz	0,0000	0,0000	0,0000	0,0000		0,0000
1.2	Legumbres secas y proteaginosas para la producción de grano (incluidas las mezclas de cereales y legumbres y las parcelas destinadas a la producción de semilla)	0,0000	0,0000	1,2210	1,2210		4,2370
1.2.1	Guisantes forrajeros	0,0000	0,0000	0,0000	0,0000		0,0000
1.2.2	Habas y haboncillos forrajeros	0,0000	0,0000	0,2870	0,2870		1,4350
1.2.3	Altramuces dulces	0,0000	0,0000	0,0000	0,0000		0,0000
1.2.4	Lentejas	0,0000	0,0000	0,4200	0,4200		1,2600
1.2.5	Garbanzos	0,0000	0,0000	0,5140	0,5140		1,5420

## Superficies de cultivo y aprovechamiento. Año 2022

Comunidad Autónoma: CANARIAS

Código	Nivel	Superficie cultivada inscrita (ha)				Superficie total cultivada en invernadero (voluntario)	Producción ecológica estimada respecto superficie calificada en agricultura ecológica columna (c) (t)
		Calificada en primer año de prácticas (a)	Calificada en conversión (b)	Calificada en agricultura ecológica (c)	Superficie total (a+b+c)		
1.2.9	Otras no incluidos en ningún otro lugar (por favor especifica)	0,0000	0,0000	0,0000	0,0000		0,0000
1.3	Tubérculos y raíces	0,3336	0,9374	29,0562	30,3272		375,8816
1.3.1	Patatas (incluidas las patatas tempranas y para siembra)	0,2736	0,8364	14,3215	15,4315		228,5346
1.3.2	Remolacha azucarera (excl. semillas)	0,0000	0,0000	0,0000	0,0000		0,0000
1.3.9	Otras raíces y tuberculos no incluidos en ningun otro lugar (por favor especifica)	0,0600	0,1010	14,7347	14,8957		147,3470
1.4	Cultivos industriales	0,2414	1,2465	4,0581	5,5460		4,1337
1.4.1	Cultivos oleaginosos	0,0000	0,0000	0,0000	0,0000		0,0000
1.4.1.1	Colza y nabina	0,0000	0,0000	0,0000	0,0000		0,0000
1.4.1.2	Girasol	0,0000	0,0000	0,0000	0,0000		0,0000
1.4.1.3	Soja	0,0000	0,0000	0,0000	0,0000		0,0000
1.4.1.4	Lino (aceite de linaza)	0,0000	0,0000	0,0000	0,0000		0,0000
1.4.1.5	Semilla de algodón	0,0000	0,0000	0,0000	0,0000		0,0000
1.4.1.9	Otras semillas oleaginosas no incluidas en ningún otro lugar (por favor especifica)	0,0000	0,0000	0,0000	0,0000		0,0000
1.4.2	Plantas textiles (cultivos de fibra)	0,0000	0,0000	0,0084	0,0084		0,0840
1.4.2.1	Algodón	0,0000	0,0000	0,0084	0,0084		0,0840
1.4.2.9	Otras plantas textiles no incluidas en ningún otro lugar (por favor especifica)	0,0000	0,0000	0,0000	0,0000		0,0000
1.4.3	Tabaco	0,0000	0,0000	0,0000	0,0000		0,0000
1.4.4	Lúpulo	0,0000	0,0000	0,0000	0,0000		0,0000
1.4.5	Plantas medicinales, aromaticas y condimentarias	0,2414	1,2465	4,0497	5,5376	0,0000	4,0497
1.4.9	Otros cultivos industriales, incluyendo los cultivos energéticos, no incluidos en ningún otro lugar (por favor especifica)	0,0000	0,0000	0,0000	0,0000		0,0000
1.5	Plantas cosechadas en verde (excluidos las indicadas en la casilla R9000)	0,0000	0,0000	45,6332	45,6332		59,0315
1.5.1	Plantas anuales cosechadas en verde	0,0000	0,0000	0,0000	0,0000		0,0000
1.5.1.1	Maiz forrajero	0,0000	0,0000	0,0000	0,0000		0,0000



## Superficies de cultivo y aprovechamiento. Año 2022

Comunidad Autónoma: CANARIAS

Código	Nivel	Superficie cultivada inscrita (ha)				Superficie total cultivada en invernadero (voluntario)	Producción ecológica estimada respecto superficie calificada en agricultura ecológica columna (c) (t)
		Calificada en primer año de prácticas (a)	Calificada en conversión (b)	Calificada en agricultura ecológica (c)	Superficie total (a+b+c)		
1.5.1.9	Otras plantas anuales cosechadas en verde no incluidas en ningún otro lugar (por favor específica)	0,0000	0,0000	0,0000	0,0000		0,0000
1.5.2	Praderas y pastos temporales	0,0000	0,0000	45,2798	45,2798		55,4975
1.5.3	Otras plantas cosechadas en verde	0,0000	0,0000	0,3534	0,3534		3,5340
1.5.3.1	Alfalfa	0,0000	0,0000	0,3534	0,3534		3,5340
1.5.3.9	Otras plantas cosechadas en verde no incluidas en ningún otro lugar (por favor específica)	0,0000	0,0000	0,0000	0,0000		0,0000
1.6	Hortalizas frescas y fresas	30,3054	23,6754	230,6672	284,6480	0,0000	2780,5007
1.6.1	Hortalizas frescas	29,8580	23,6744	229,3898	282,9222	0,0000	2716,6307
1.6.1.1	Coles (excluidas las de raíz)	0,0000	0,0000	0,2240	0,2240	0,0000	2,6342
1.6.1.1.1	Coliflor y brócoli	0,0000	0,0000	0,0000	0,0000	0,0000	0,0000
1.6.1.1.2	Repollo (blanco)	0,0000	0,0000	0,0123	0,0123	0,0000	0,1439
1.6.1.1.9	Otras coles hortalizas no incluidas en ningún otro lugar (por favor específica)	0,0000	0,0000	0,2117	0,2117	0,0000	2,4903
1.6.1.2	Hortalizas de hojas y tallo (excluidas las coles)	0,0000	0,0000	0,7609	0,7609	0,0000	8,6097
1.6.1.2.1	Apio	0,0000	0,0000	0,0000	0,0000	0,0000	0,0000
1.6.1.2.2	Puerros	0,0000	0,0000	0,2310	0,2310	0,0000	4,6200
1.6.1.2.3	Lechugas	0,0000	0,0000	0,0826	0,0826	0,0000	0,5507
1.6.1.2.4	Endivias	0,0000	0,0000	0,0000	0,0000	0,0000	0,0000
1.6.1.2.5	Espinacas	0,0000	0,0000	0,0000	0,0000	0,0000	0,0000
1.6.1.2.6	Espárragos	0,0000	0,0000	0,0349	0,0349	0,0000	0,2550
1.6.1.2.7	Achicoria	0,0000	0,0000	0,0000	0,0000	0,0000	0,0000
1.6.1.2.8	Alcachofas	0,0000	0,0000	0,4124	0,4124	0,0000	3,1840
1.6.1.2.9	Otras hortalizas de hojas y tallo (salvo coles) no incluidos en ningún otro lugar (por favor específica)	0,0000	0,0000	0,0000	0,0000	0,0000	0,0000
1.6.1.3	Hortalizas cultivadas por el fruto	1,6990	0,0300	19,7650	21,4940	0,0000	487,3021

## Superficies de cultivo y aprovechamiento. Año 2022

Comunidad Autónoma: CANARIAS

Código	Nivel	Superficie cultivada inscrita (ha)				Superficie total cultivada en invernadero (voluntario)	Producción ecológica estimada respecto superficie calificada en agricultura ecológica columna (c) (t)
		Calificada en primer año de prácticas (a)	Calificada en conversión (b)	Calificada en agricultura ecológica (c)	Superficie total (a+b+c)		
1.6.1.3.1	Tomates	0,0100	0,0000	1,6767	1,6867	0,0000	167,6700
1.6.1.3.2	Pepinos	0,0000	0,0000	6,3089	6,3089	0,0000	104,0969
1.6.1.3.3	Pepinillos	0,0000	0,0000	0,0000	0,0000	0,0000	0,0000
1.6.1.3.4	Melones	1,4090	0,0000	0,9632	2,3722	0,0000	22,0160
1.6.1.3.5	Sandías	0,0000	0,0000	0,3894	0,3894	0,0000	9,7350
1.6.1.3.6	Berenjenas	0,0800	0,0000	0,0800	0,1600	0,0000	2,4000
1.6.1.3.7	Calabacines	0,0000	0,0300	0,3800	0,4100	0,0000	3,8000
1.6.1.3.8	Pimientos	0,0000	0,0000	4,2793	4,2793	0,0000	64,1895
1.6.1.3.9	Otras hortalizas cultivadas por el fruto no incluidas en ningún otro lugar (por favor especifica)	0,2000	0,0000	5,6875	5,8875	0,0000	113,3947
1.6.1.4	Hortalizas de bulbos y tubérculos	0,8214	0,5012	5,9374	7,2600	0,0000	64,2440
1.6.1.4.1	Zanahorias	0,2000	0,0000	0,9144	1,1144	0,0000	9,1440
1.6.1.4.2	Ajos	0,0000	0,2000	0,0814	0,2814	0,0000	0,0000
1.6.1.4.3	Cebollas	0,6214	0,3012	3,8048	4,7274	0,0000	38,0480
1.6.1.4.4	Chalotas	0,0000	0,0000	0,0000	0,0000	0,0000	0,0000
1.6.1.4.5	Rábanos	0,0000	0,0000	1,1368	1,1368	0,0000	17,0520
1.6.1.4.9	Otras hortalizas de bulbos y tuberculos no incluidas en ningún otro lugar (por favor especifica)	0,0000	0,0000	0,0000	0,0000	0,0000	0,0000
1.6.1.5	Leguminosas de verdeo para consumo humano	0,0000	0,0000	0,1381	0,1381	0,0000	1,3807
1.6.1.5.1	Guisante	0,0000	0,0000	0,1000	0,1000	0,0000	1,0000
1.6.1.5.2	Judías	0,0000	0,0000	0,0352	0,0352	0,0000	0,3520
1.6.1.5.3	Habas	0,0000	0,0000	0,0029	0,0029	0,0000	0,0287
1.6.1.5.4	Otras legumbres de verdeo no incluidas en ningún otro lugar (por favor especifica)	0,0000	0,0000	0,0000	0,0000	0,0000	0,0000
1.6.1.6	Otras hortalizas no clasificadas en ningún otro lugar	27,3376	23,1432	202,5644	253,0452	0,0000	2152,4600
1.6.2	Fresas	0,4474	0,0010	1,2774	1,7258	0,0000	63,8700

## Superficies de cultivo y aprovechamiento. Año 2022

Comunidad Autónoma: CANARIAS

Código	Nivel	Superficie cultivada inscrita (ha)				Superficie total cultivada en invernadero (voluntario)	Producción ecológica estimada respecto superficie calificada en agricultura ecológica columna (c) (t)
		Calificada en primer año de prácticas (a)	Calificada en conversión (b)	Calificada en agricultura ecológica (c)	Superficie total (a+b+c)		
1.7	Otros cultivos de tierras arables	0,0000	0,0000	0,4500	0,4500		
1.8	Barbechos	71,0959	83,6026	1896,1008	2050,7993	0,0000	
1.9	Semillas y plántulas	0,0000	0,0000	0,8934	0,8934	0,0000	
<b>2</b>	<b>Pastos permanentes</b>	<b>13,8648</b>	<b>83,5375</b>	<b>3.976,6610</b>	<b>4.074,0633</b>		
2.1	Pastos y praderas permanentes (excluidos los pastos pobres)	13,8648	78,1986	3944,7842	4036,8476		
2.2	Pastos pobres	0,0000	5,3389	31,8768	37,2157		
2.2.1	Eriales (erial, matorral, espartizal)	0,0000	0,0000	0,0000	0,0000		
2.2.2	Terreno forestal con carga ganadera y/o pecoreo (2)	0,0000	5,3389	31,8768	37,2157		
2.3	Dehesa	0,0000	0,0000	0,0000	0,0000		
<b>3</b>	<b>Cultivos permanentes</b>	<b>81,2673</b>	<b>338,4040</b>	<b>1.381,9665</b>	<b>1.801,6378</b>	<b>0,0000</b>	
3.1	Cultivos permanentes para el consumo humano	81,2673	337,0085	1376,4131	1794,6889	0,0000	19109,2368
3.1.1	Frutas, bayas y frutos secos (excluidos los cítricos, uvas y fresas)	39,9493	243,4669	879,4605	1162,8767		15576,8555
3.1.1.1	Frutas de zonas climáticas templadas	1,6744	4,4982	46,4568	52,6294		704,2901
3.1.1.1.1	Frutas de pepita	0,9827	3,0794	33,2505	37,3126		521,9320
3.1.1.1.1.1	Manzanas	0,4960	1,4987	21,0065	23,0012		420,1300
3.1.1.1.1.2	Peras	0,3940	1,3800	5,0901	6,8641		101,8020
3.1.1.1.1.9	Otras frutas de pepita no incluidas en ningún otro lugar (por favor especifica)	0,0927	0,2007	7,1539	7,4473		0,0000
3.1.1.1.2	Frutas de hueso	0,6917	1,4188	13,2063	15,3168		182,3581
3.1.1.1.2.1	Melocotones	0,0555	0,0526	2,0310	2,1391		31,2462
3.1.1.1.2.2	Nectarinas	0,0000	0,0010	0,5107	0,5117		8,5117
3.1.1.1.2.3	Albaricoques	0,0240	0,7467	1,3044	2,0751		6,5220
3.1.1.1.2.4	Cerezas	0,1410	0,0146	1,0265	1,1821		20,5300
3.1.1.1.2.5	Ciruelas	0,4335	0,6039	8,2829	9,3203		115,0403

## Superficies de cultivo y aprovechamiento. Año 2022

Comunidad Autónoma: CANARIAS

Código	Nivel	Superficie cultivada inscrita (ha)				Superficie total cultivada en invernadero (voluntario)	Producción ecológica estimada respecto superficie calificada en agricultura ecológica columna (c) (t)
		Calificada en primer año de prácticas (a)	Calificada en conversión (b)	Calificada en agricultura ecológica (c)	Superficie total (a+b+c)		
3.1.1.1.2.9	Otras frutas de hueso no incluidas en ningún otro lugar (por favor especifica)	0,0377	0,0000	0,0508	0,0885		0,5080
3.1.1.2	Frutas de zonas climáticas subtropicales y tropicales	37,4076	228,6117	798,6016	1064,6209		14656,7344
3.1.1.2.1	Higos	0,0484	1,4789	15,5195	17,0468		90,4049
3.1.1.2.2	Kiwis	0,0356	0,3046	2,3975	2,7377		14,4000
3.1.1.2.3	Aguacates	6,2478	25,3091	126,8828	158,4397		761,2968
3.1.1.2.4	Plátanos y bananas	27,5595	185,9692	533,7641	747,2928		13344,1025
3.1.1.2.9	Otras frutas de zonas climáticas subtropicales no incluidas en ningún otro lugar (por favor especifica)	3,5163	15,5499	120,0377	139,1039		446,5302
3.1.1.3	Bayas (excluyendo fresas)	0,1226	0,1682	1,6558	1,9466		12,9615
3.1.1.3.1	Grosellas negras	0,0060	0,0010	0,0365	0,0435		0,9125
3.1.1.3.2	Frambuesas	0,0100	0,0250	0,2368	0,2718		5,9200
3.1.1.3.9	Otras bayas no incluidas en ningún otro lugar (por favor especifica)	0,1066	0,1422	1,3825	1,6313		6,1290
3.1.1.4	Frutos secos	0,7447	10,1888	32,7463	43,6798		202,8695
3.1.1.4.1	Nueces	0,0649	0,3099	4,6367	5,0115		30,9113
3.1.1.4.2	Avellanas	0,0120	0,0000	0,1831	0,1951		1,4450
3.1.1.4.3	Almendras	0,5515	9,4535	23,2028	33,2078		139,2168
3.1.1.4.4	Castañas	0,1043	0,4194	4,6711	5,1948		31,2964
3.1.1.4.9	Otros frutos de cáscara no incluidos en ningún otro lugar (por favor especifica)	0,0120	0,0060	0,0526	0,0706		0,0000
3.1.2	Cítricos	0,6982	7,1846	38,5165	46,3993		766,4084
3.1.2.1	Toronjas y pomelos	0,0080	0,3753	0,3992	0,7825		26,3658
3.1.2.2	Limonos y limas ácidas	0,0640	2,1182	10,6588	12,8410		202,5425
3.1.2.3	Naranjas	0,6092	4,1735	23,0334	27,8161		460,6680
3.1.2.4	Mandarinas y clementinas	0,0170	0,4032	3,3911	3,8113		66,4922
3.1.2.9	Otros cítricos no incluidos en ningún otro lugar (por favor especifica)	0,0000	0,1144	1,0340	1,1484		10,3400

## Superficies de cultivo y aprovechamiento. Año 2022

Comunidad Autónoma: CANARIAS

Código	Nivel	Superficie cultivada inscrita (ha)				Superficie total cultivada en invernadero (voluntario)	Producción ecológica estimada respecto superficie calificada en agricultura ecológica columna (c) (t)
		Calificada en primer año de prácticas (a)	Calificada en conversión (b)	Calificada en agricultura ecológica (c)	Superficie total (a+b+c)		
3.1.3	Viñedos	37,8291	78,9936	353,0819	469,9046	0,0000	2118,4914
3.1.3.1	Viñedo para vino	37,8156	78,8031	351,3973	468,0160	0,0000	2108,3838
3.1.3.2	Viñedos para uva de mesa	0,0135	0,1905	1,6846	1,8886	0,0000	10,1076
3.1.3.3	Viñedos para uvas pasas	0,0000	0,0000	0,0000	0,0000	0,0000	0,0000
3.1.4	Olivar	2,7307	3,9872	44,1770	50,8949	0,0000	252,7899
3.1.4.1	Olivar para aceitunas de mesa	0,0000	0,2748	2,3010	2,5758	0,0000	13,8060
3.1.4.2	Olivar para aceite	2,7307	3,7124	41,8760	48,3191	0,0000	238,9839
3.1.5	Otros cultivos permanentes no incluidos en ningún otro lugar para el consumo humano (por favor específica)	0,0600	3,3762	61,1772	64,6134	0,0000	394,6916
3.2	Viveros	0,0000	0,0000	1,3828	1,3828	0,0000	
3.3	Otros cultivos permanentes (por favor específica)	0,0000	1,3955	4,1706	5,5661	0,0000	
<b>4</b>	<b>Setas cultivadas (no se suma a Total Cultivos)</b>	<b>0,0000</b>	<b>0,0000</b>	<b>0,0978</b>	<b>0,0978</b>		<b>0,0000</b>

(1) Incluye el "Terreno forestal con carga ganadera y/o pecoreo" que no es SAU (Superficie Agraria Útil).

(2) El concepto "Terreno forestal con carga ganadera y/o pecoreo" no es SAU (Superficie Agraria Útil).

## Superficies de cultivo y aprovechamiento. Año 2022

Comunidad Autónoma: CANTABRIA

Código	Nivel	Superficie cultivada inscrita (ha)				Superficie total cultivada en invernadero (voluntario)	Producción ecológica estimada respecto superficie calificada en agricultura ecológica columna (c) (t)
		Calificada en primer año de prácticas	Calificada en conversión	Calificada en agricultura ecológica	Superficie total		
		(a)	(b)	(c)	(a+b+c)		
<b>Total</b>	<b>Total Cultivos, (excluidos los huertos urbanos) (1+2+3)</b>	<b>184,6040</b>	<b>143,9480</b>	<b>3108,1080</b>	<b>3436,6600<sup>(1)</sup></b>		
<b>1</b>	<b>Cultivos de tierras arables</b>	<b>0,0000</b>	<b>0,0000</b>	<b>52,4320</b>	<b>52,4320</b>		
1.1	Cereales para la producción de grano incluido el arroz y las parcelas destinadas a la producción de semillas.	0,0000	0,0000	0,0000	0,0000	0,0000	
1.1.1	Cereales excluido el arroz	0,0000	0,0000	0,0000	0,0000	0,0000	
1.1.1.1	Trigo total	0,0000	0,0000	0,0000	0,0000	0,0000	
1.1.1.1.1	Trigo común y espelta	0,0000	0,0000	0,0000	0,0000	0,0000	
1.1.1.1.2	Trigo duro	0,0000	0,0000	0,0000	0,0000	0,0000	
1.1.1.2	Centeno y tranquillón	0,0000	0,0000	0,0000	0,0000	0,0000	
1.1.1.3	Cebada	0,0000	0,0000	0,0000	0,0000	0,0000	
1.1.1.4	Avena	0,0000	0,0000	0,0000	0,0000	0,0000	
1.1.1.5	Maiz grano y mezcla de mazorca de maíz	0,0000	0,0000	0,0000	0,0000	0,0000	
1.1.1.6	Triticale	0,0000	0,0000	0,0000	0,0000	0,0000	
1.1.1.7	Sorgo	0,0000	0,0000	0,0000	0,0000	0,0000	
1.1.1.9	Otros cereales no incluidos en ningún otro lugar (por favor especifica)	0,0000	0,0000	0,0000	0,0000	0,0000	
1.1.2	Arroz	0,0000	0,0000	0,0000	0,0000	0,0000	
1.2	Legumbres secas y proteaginosas para la producción de grano ( incluidas las mezclas de cereales y legumbres y las parcelas destinadas a la producción de semilla)	0,0000	0,0000	4,7400	4,7400	4,0000	
1.2.1	Guisantes forrajeros	0,0000	0,0000	0,0000	0,0000	0,0000	
1.2.2	Habas y haboncillos forrajeros	0,0000	0,0000	0,0000	0,0000	0,0000	
1.2.3	Altramuces dulces	0,0000	0,0000	0,0000	0,0000	0,0000	
1.2.4	Lentejas	0,0000	0,0000	0,0000	0,0000	0,0000	
1.2.5	Garbanzos	0,0000	0,0000	0,0000	0,0000	0,0000	

## Superficies de cultivo y aprovechamiento. Año 2022

Comunidad Autónoma: CANTABRIA

Código	Nivel	Superficie cultivada inscrita (ha)				Superficie total cultivada en invernadero (voluntario)	Producción ecológica estimada respecto superficie calificada en agricultura ecológica columna (c) (t)
		Calificada en primer año de prácticas	Calificada en conversión	Calificada en agricultura ecológica	Superficie total		
		(a)	(b)	(c)	(a+b+c)		
1.2.9	Otras no incluidos en ningún otro lugar (por favor específica)	0,0000	0,0000	4,7400	4,7400		4,0000
1.3	Tubérculos y raíces	0,0000	0,0000	0,3100	0,3100		1,5000
1.3.1	Patatas (incluidas las patatas tempranas y para siembra)	0,0000	0,0000	0,3100	0,3100		1,5000
1.3.2	Remolacha azucarera (excl. semillas)	0,0000	0,0000	0,0000	0,0000		0,0000
1.3.9	Otras raíces y tuberculos no incluidos en ningun otro lugar (por favor específica)	0,0000	0,0000	0,0000	0,0000		0,0000
1.4	Cultivos industriales	0,0000	0,0000	0,7200	0,7200		0,0150
1.4.1	Cultivos oleaginosos	0,0000	0,0000	0,0000	0,0000		0,0000
1.4.1.1	Colza y nabina	0,0000	0,0000	0,0000	0,0000		0,0000
1.4.1.2	Girasol	0,0000	0,0000	0,0000	0,0000		0,0000
1.4.1.3	Soja	0,0000	0,0000	0,0000	0,0000		0,0000
1.4.1.4	Lino (aceite de linaza)	0,0000	0,0000	0,0000	0,0000		0,0000
1.4.1.5	Semilla de algodón	0,0000	0,0000	0,0000	0,0000		0,0000
1.4.1.9	Otras semillas oleaginosas no incluidas en ningún otro lugar (por favor específica)	0,0000	0,0000	0,0000	0,0000		0,0000
1.4.2	Plantas textiles (cultivos de fibra)	0,0000	0,0000	0,0000	0,0000		0,0000
1.4.2.1	Algodón	0,0000	0,0000	0,0000	0,0000		0,0000
1.4.2.9	Otras plantas textiles no incluidas en ningún otro lugar (por favor específica)	0,0000	0,0000	0,0000	0,0000		0,0000
1.4.3	Tabaco	0,0000	0,0000	0,0000	0,0000		0,0000
1.4.4	Lúpulo	0,0000	0,0000	0,0000	0,0000		0,0000
1.4.5	Plantas medicinales, aromáticas y condimentarias	0,0000	0,0000	0,7200	0,7200	0,0000	0,0150
1.4.9	Otros cultivos industriales, incluyendo los cultivos energéticos, no incluidos en ningún otro lugar (por favor específica)	0,0000	0,0000	0,0000	0,0000		0,0000
1.5	Plantas cosechadas en verde (excluidos las indicadas en la casilla R9000)	0,0000	0,0000	13,7970	13,7970		32,1400
1.5.1	Plantas anuales cosechadas en verde	0,0000	0,0000	3,5470	3,5470		1,4900
1.5.1.1	Maiz forrajero	0,0000	0,0000	3,5470	3,5470		1,4900

## Superficies de cultivo y aprovechamiento. Año 2022

Comunidad Autónoma: CANTABRIA

Código	Nivel	Superficie cultivada inscrita (ha)				Superficie total cultivada en invernadero (voluntario)	Producción ecológica estimada respecto superficie calificada en agricultura ecológica columna (c) (t)
		Calificada en primer año de prácticas (a)	Calificada en conversión (b)	Calificada en agricultura ecológica (c)	Superficie total (a+b+c)		
1.5.1.9	Otras plantas anuales cosechadas en verde no incluidas en ningún otro lugar (por favor específica)	0,0000	0,0000	0,0000	0,0000		0,0000
1.5.2	Praderas y pastos temporales	0,0000	0,0000	0,0000	0,0000		0,0000
1.5.3	Otras plantas cosechadas en verde	0,0000	0,0000	10,2500	10,2500		30,6500
1.5.3.1	Alfalfa	0,0000	0,0000	0,0000	0,0000		0,0000
1.5.3.9	Otras plantas cosechadas en verde no incluidas en ningún otro lugar (por favor específica)	0,0000	0,0000	10,2500	10,2500		30,6500
1.6	Hortalizas frescas y fresas	0,0000	0,0000	32,8650	32,8650	0,0000	95,1090
1.6.1	Hortalizas frescas	0,0000	0,0000	32,8550	32,8550	0,0000	95,1090
1.6.1.1	Coles (excluidas las de raíz)	0,0000	0,0000	0,8906	0,8906	0,0000	8,4200
1.6.1.1.1	Coliflor y brócoli	0,0000	0,0000	0,4275	0,4275	0,0000	4,1200
1.6.1.1.2	Repollo (blanco)	0,0000	0,0000	0,1309	0,1309	0,0000	1,3430
1.6.1.1.9	Otras coles hortícolas no incluidas en ningún otro lugar (por favor específica)	0,0000	0,0000	0,3322	0,3322	0,0000	2,9570
1.6.1.2	Hortalizas de hojas y tallo (excluidas las coles)	0,0000	0,0000	7,0860	7,0860	0,0000	12,5170
1.6.1.2.1	Apio	0,0000	0,0000	0,1000	0,1000	0,0000	0,5400
1.6.1.2.2	Puerros	0,0000	0,0000	2,0150	2,0150	0,0000	3,8500
1.6.1.2.3	Lechugas	0,0000	0,0000	1,4590	1,4590	0,0000	3,9130
1.6.1.2.4	Endivias	0,0000	0,0000	0,0000	0,0000	0,0000	0,0000
1.6.1.2.5	Espinacas	0,0000	0,0000	0,8960	0,8960	0,0000	1,0040
1.6.1.2.6	Espárragos	0,0000	0,0000	0,0000	0,0000	0,0000	0,0000
1.6.1.2.7	Achicoria	0,0000	0,0000	0,0000	0,0000	0,0000	0,0000
1.6.1.2.8	Alcachofas	0,0000	0,0000	0,0000	0,0000	0,0000	0,0000
1.6.1.2.9	Otras hortalizas de hojas y tallo (salvo coles) no incluidos en ningún otro lugar (por favor específica)	0,0000	0,0000	2,6160	2,6160	0,0000	3,2100
1.6.1.3	Hortalizas cultivadas por el fruto	0,0000	0,0000	14,4291	14,4291	0,0000	52,9960



## Superficies de cultivo y aprovechamiento. Año 2022

Comunidad Autónoma: CANTABRIA

Código	Nivel	Superficie cultivada inscrita (ha)				Superficie total cultivada en invernadero (voluntario)	Producción ecológica estimada respecto superficie calificada en agricultura ecológica columna (c) (t)
		Calificada en primer año de prácticas (a)	Calificada en conversión (b)	Calificada en agricultura ecológica (c)	Superficie total (a+b+c)		
1.6.1.3.1	Tomates	0,0000	0,0000	4,6900	4,6900	0,0000	25,0320
1.6.1.3.2	Pepinos	0,0000	0,0000	0,6780	0,6780	0,0000	0,7400
1.6.1.3.3	Pepinillos	0,0000	0,0000	0,0000	0,0000	0,0000	0,0000
1.6.1.3.4	Melones	0,0000	0,0000	0,0000	0,0000	0,0000	0,0000
1.6.1.3.5	Sandías	0,0000	0,0000	0,0000	0,0000	0,0000	0,0000
1.6.1.3.6	Berenjenas	0,0000	0,0000	0,8220	0,8220	0,0000	0,6570
1.6.1.3.7	Calabacines	0,0000	0,0000	2,3100	2,3100	0,0000	11,5990
1.6.1.3.8	Pimientos	0,0000	0,0000	3,1560	3,1560	0,0000	1,8840
1.6.1.3.9	Otras hortalizas cultivadas por el fruto no incluidas en ningún otro lugar (por favor especifica)	0,0000	0,0000	2,7731	2,7731	0,0000	13,0840
1.6.1.4	Hortalizas de bulbos y tubérculos	0,0000	0,0000	6,9110	6,9110	0,0000	16,2410
1.6.1.4.1	Zanahorias	0,0000	0,0000	0,8000	0,8000	0,0000	0,5930
1.6.1.4.2	Ajos	0,0000	0,0000	0,5600	0,5600	0,0000	1,4000
1.6.1.4.3	Cebollas	0,0000	0,0000	3,9950	3,9950	0,0000	11,6000
1.6.1.4.4	Chalotas	0,0000	0,0000	0,0000	0,0000	0,0000	0,0000
1.6.1.4.5	Rábanos	0,0000	0,0000	0,3890	0,3890	0,0000	0,6620
1.6.1.4.9	Otras hortalizas de bulbos y tuberculos no incluidas en ningún otro lugar (por favor especifica)	0,0000	0,0000	1,1670	1,1670	0,0000	1,9860
1.6.1.5	Leguminosas de verdeo para consumo humano	0,0000	0,0000	3,5383	3,5383	0,0000	4,9350
1.6.1.5.1	Guisante	0,0000	0,0000	0,6530	0,6530	0,0000	1,7970
1.6.1.5.2	Judías	0,0000	0,0000	2,0000	2,0000	0,0000	2,9120
1.6.1.5.3	Habas	0,0000	0,0000	0,8600	0,8600	0,0000	0,1750
1.6.1.5.4	Otras legumbres de verdeo no incluidas en ningún otro lugar (por favor especifica)	0,0000	0,0000	0,0253	0,0253	0,0000	0,0510
1.6.1.6	Otras hortalizas no clasificadas en ningún otro lugar	0,0000	0,0000	0,0000	0,0000	0,0000	0,0000
1.6.2	Fresas	0,0000	0,0000	0,0100	0,0100	0,0000	0,0000

## Superficies de cultivo y aprovechamiento. Año 2022

Comunidad Autónoma: CANTABRIA

Código	Nivel	Superficie cultivada inscrita (ha)				Superficie total cultivada en invernadero (voluntario)	Producción ecológica estimada respecto superficie calificada en agricultura ecológica columna (c) (t)
		Calificada en primer año de prácticas	Calificada en conversión	Calificada en agricultura ecológica	Superficie total		
		(a)	(b)	(c)	(a+b+c)		
1.7	Otros cultivos de tierras arables	0,0000	0,0000	0,0000	0,0000		
1.8	Barbechos	0,0000	0,0000	0,0000	0,0000	0,0000	
1.9	Semillas y plántulas	0,0000	0,0000	0,0000	0,0000	0,0000	
<b>2</b>	<b>Pastos permanentes</b>	<b>174,2990</b>	<b>124,1300</b>	<b>2.925,8410</b>	<b>3.224,2700</b>		
2.1	Pastos y praderas permanentes (excluidos los pastos pobres)	174,2990	124,1300	2925,8410	3224,2700		
2.2	Pastos pobres	0,0000	0,0000	0,0000	0,0000		
2.2.1	Eriales (erial, matorral, espartizal)	0,0000	0,0000	0,0000	0,0000		
2.2.2	Terreno forestal con carga ganadera y/o pecoreo (2)	0,0000	0,0000	0,0000	0,0000		
2.3	Dehesa	0,0000	0,0000	0,0000	0,0000		
<b>3</b>	<b>Cultivos permanentes</b>	<b>10,3050</b>	<b>19,8180</b>	<b>129,8350</b>	<b>159,9580</b>	<b>0,0000</b>	
3.1	Cultivos permanentes para el consumo humano	10,3050	19,8180	129,8350	159,9580	0,0000	234,1630
3.1.1	Frutas, bayas y frutos secos (excluidos los cítricos, uvas y fresas)	8,7450	19,3570	120,9550	149,0570		218,0530
3.1.1.1	Frutas de zonas climáticas templadas	0,1160	2,6210	16,6370	19,3740		48,0600
3.1.1.1.1	Frutas de pepita	0,1160	2,6210	16,1150	18,8520		47,5900
3.1.1.1.1.1	Manzanas	0,1160	0,0000	14,2050	14,3210		38,1900
3.1.1.1.1.2	Peras	0,0000	0,0000	0,3910	0,3910		1,4000
3.1.1.1.1.9	Otras frutas de pepita no incluidas en ningún otro lugar (por favor especifica)	0,0000	2,6210	1,5190	4,1400		8,0000
3.1.1.1.2	Frutas de hueso	0,0000	0,0000	0,5220	0,5220		0,4700
3.1.1.1.2.1	Melocotones	0,0000	0,0000	0,0500	0,0500		0,0000
3.1.1.1.2.2	Nectarinas	0,0000	0,0000	0,0000	0,0000		0,0000
3.1.1.1.2.3	Albaricoques	0,0000	0,0000	0,0000	0,0000		0,0000
3.1.1.1.2.4	Cerezas	0,0000	0,0000	0,1800	0,1800		0,0200
3.1.1.1.2.5	Ciruelas	0,0000	0,0000	0,2920	0,2920		0,4500

## Superficies de cultivo y aprovechamiento. Año 2022

Comunidad Autónoma: CANTABRIA

Código	Nivel	Superficie cultivada inscrita (ha)				Superficie total cultivada en invernadero (voluntario)	Producción ecológica estimada respecto superficie calificada en agricultura ecológica columna (c) (t)
		Calificada en primer año de prácticas (a)	Calificada en conversión (b)	Calificada en agricultura ecológica (c)	Superficie total (a+b+c)		
3.1.1.1.2.9	Otras frutas de hueso no incluidas en ningún otro lugar (por favor específica)	0,0000	0,0000	0,0000	0,0000		0,0000
3.1.1.1.2	Frutas de zonas climáticas subtropicales y tropicales	2,6990	2,4750	2,7960	7,9700		11,8000
3.1.1.1.2.1	Higos	0,0000	0,0000	0,4000	0,4000		0,8000
3.1.1.1.2.2	Kiwis	0,0000	0,5250	2,2260	2,7510		6,0000
3.1.1.1.2.3	Aguacates	2,6990	1,9500	0,1700	4,8190		5,0000
3.1.1.1.2.4	Plátanos y bananas	0,0000	0,0000	0,0000	0,0000		0,0000
3.1.1.1.2.9	Otras frutas de zonas climáticas subtropicales no incluidas en ningún otro lugar (por favor específica)	0,0000	0,0000	0,0000	0,0000		0,0000
3.1.1.1.3	Bayas (excluyendo fresas)	4,1450	11,1010	76,7520	91,9980		106,4130
3.1.1.1.3.1	Grosellas negras	0,0000	0,0000	0,1180	0,1180		0,0100
3.1.1.1.3.2	Frambuesas	0,0000	0,0000	1,0840	1,0840		0,3300
3.1.1.1.3.9	Otras bayas no incluidas en ningún otro lugar (por favor específica)	4,1450	11,1010	75,5500	90,7960		106,0730
3.1.1.1.4	Frutos secos	1,7850	3,1600	24,7700	29,7150		51,7800
3.1.1.1.4.1	Nueces	0,0000	2,2100	19,3150	21,5250		50,0200
3.1.1.1.4.2	Avellanas	0,0000	0,0000	0,8050	0,8050		0,8000
3.1.1.1.4.3	Almendras	0,0000	0,9500	0,0000	0,9500		0,7500
3.1.1.1.4.4	Castañas	1,1840	0,0000	4,6500	5,8340		0,2000
3.1.1.1.4.9	Otros frutos de cáscara no incluidos en ningún otro lugar (por favor específica)	0,6010	0,0000	0,0000	0,6010		0,0100
3.1.1.2	Cítricos	0,7050	0,2980	1,2740	2,2770		5,7500
3.1.1.2.1	Toronjas y pomelos	0,0000	0,0000	0,0000	0,0000		0,0000
3.1.1.2.2	Limonos y limas ácidas	0,7050	0,2150	0,7390	1,6590		4,5000
3.1.1.2.3	Naranjas	0,0000	0,0830	0,4600	0,5430		1,2000
3.1.1.2.4	Mandarinas y clementinas	0,0000	0,0000	0,0750	0,0750		0,0500
3.1.1.2.9	Otros cítricos no incluidos en ningún otro lugar (por favor específica)	0,0000	0,0000	0,0000	0,0000		0,0000

## Superficies de cultivo y aprovechamiento. Año 2022

Comunidad Autónoma: CANTABRIA

Código	Nivel	Superficie cultivada inscrita (ha)				Superficie total cultivada en invernadero (voluntario)	Producción ecológica estimada respecto superficie calificada en agricultura ecológica columna (c) (t)
		Calificada en primer año de prácticas (a)	Calificada en conversión (b)	Calificada en agricultura ecológica (c)	Superficie total (a+b+c)		
3.1.3	Viñedos	0,0000	0,0000	3,7160	3,7160	0,0000	9,6600
3.1.3.1	Viñedo para vino	0,0000	0,0000	3,7160	3,7160	0,0000	9,6600
3.1.3.2	Viñedos para uva de mesa	0,0000	0,0000	0,0000	0,0000	0,0000	0,0000
3.1.3.3	Viñedos para uvas pasas	0,0000	0,0000	0,0000	0,0000	0,0000	0,0000
3.1.4	Olivar	0,0000	0,0000	0,0000	0,0000	0,0000	0,0000
3.1.4.1	Olivar para aceitunas de mesa	0,0000	0,0000	0,0000	0,0000	0,0000	0,0000
3.1.4.2	Olivar para aceite	0,0000	0,0000	0,0000	0,0000	0,0000	0,0000
3.1.5	Otros cultivos permanentes no incluidos en ningún otro lugar para el consumo humano (por favor especifica)	0,8550	0,1630	3,8900	4,9080	0,0000	0,7000
3.2	Viveros	0,0000	0,0000	0,0000	0,0000	0,0000	
3.3	Otros cultivos permanentes (por favor especifica)	0,0000	0,0000	0,0000	0,0000	0,0000	
<b>4</b>	<b>Setas cultivadas (no se suma a Total Cultivos)</b>	<b>0,0000</b>	<b>0,0000</b>	<b>3,3320</b>	<b>3,3320</b>		<b>91,3000</b>

(1) Incluye el "Terreno forestal con carga ganadera y/o pecoreo" que no es SAU (Superficie Agraria Útil).

(2) El concepto "Terreno forestal con carga ganadera y/o pecoreo" no es SAU (Superficie Agraria Útil).

## Superficies de cultivo y aprovechamiento. Año 2022

Comunidad Autónoma: CASTILLA-LA MANCHA

Código	Nivel	Superficie cultivada inscrita (ha)				Superficie total cultivada en invernadero (voluntario)	Producción ecológica estimada respecto superficie calificada en agricultura ecológica columna (c) (t)
		Calificada en primer año de prácticas (a)	Calificada en conversión (b)	Calificada en agricultura ecológica (c)	Superficie total (a+b+c)		
<b>Total</b>	<b>Total Cultivos, (excluidos los huertos urbanos) (1+2+3)</b>	<b>25.387,4554</b>	<b>56.692,0097</b>	<b>356.387,9179</b>	<b>438.467,3830<sup>(1)</sup></b>		
<b>1</b>	<b>Cultivos de tierras arables</b>	<b>5.545,5821</b>	<b>8.355,3995</b>	<b>146.551,8568</b>	<b>160.452,8384</b>		
1.1	Cereales para la producción de grano incluido el arroz y las parcelas destinadas a la producción de semillas.	2.052,7551	3.165,5124	61.448,8806	66.667,1481		111.897,8575
1.1.1	Cereales excluido el arroz	2.052,7551	3.165,5124	61.446,5506	66.664,8181		111.888,0249
1.1.1.1	Trigo total	336,6015	737,1897	15.255,4315	16.329,2227		27.638,6823
1.1.1.1.1	Trigo común y espelta	310,0659	623,5699	14.289,8958	15.223,5316		26.370,8229
1.1.1.1.2	Trigo duro	26,5356	113,6198	965,5357	1.105,6911		1.267,8594
1.1.1.2	Centeno y tranquillón	24,1396	73,0360	3.616,1480	3.713,3236		5.388,5620
1.1.1.3	Cebada	974,5287	1.111,0729	20.900,1986	22.985,8002		42.965,9807
1.1.1.4	Avena	505,2551	988,3160	16.088,2904	17.581,8615		26.424,0530
1.1.1.5	Maiz grano y mezcla de mazorca de maíz	0,2979	21,5069	192,6852	214,4900		1.536,3648
1.1.1.6	Triticale	197,2144	234,3909	5.351,7884	5.783,3937		7.925,8207
1.1.1.7	Sorgo	0,0000	0,0000	34,3909	34,3909		18,8097
1.1.1.9	Otros cereales no incluidos en ningún otro lugar (por favor especifica)	14,7179	0,0000	7,6176	22,3355		8,5614
1.1.2	Arroz	0,0000	0,0000	2,3300	2,3300		9,8326
1.2	Legumbres secas y proteaginosas para la producción de grano ( incluidas las mezclas de cereales y legumbres y las parcelas destinadas a la producción de semilla)	241,5826	935,5997	12.261,8640	13.439,0463		14.103,2241
1.2.1	Guisantes forrajeros	8,0508	243,5396	2.569,6661	2.821,2565		4.160,3773
1.2.2	Habas y haboncillos forrajeros	0,0000	0,0200	73,5998	73,6198		60,4652
1.2.3	Altramuces dulces	0,0000	4,0000	0,0000	4,0000		0,0000
1.2.4	Lentejas	95,4402	292,5012	2.161,8050	2.549,7464		1.476,9736
1.2.5	Garbanzos	34,3765	18,8365	961,7466	1.014,9596		1.136,4865

## Superficies de cultivo y aprovechamiento. Año 2022

Comunidad Autónoma: CASTILLA-LA MANCHA

Código	Nivel	Superficie cultivada inscrita (ha)				Superficie total cultivada en invernadero (voluntario)	Producción ecológica estimada respecto superficie calificada en agricultura ecológica columna (c) (t)
		Calificada en primer año de prácticas (a)	Calificada en conversión (b)	Calificada en agricultura ecológica (c)	Superficie total (a+b+c)		
1.2.9	Otras no incluidos en ningún otro lugar (por favor específica)	103,7151	376,7024	6.495,0465	6.975,4640		7.268,9215
1.3	Tubérculos y raíces	1,7000	2,0330	6,5696	10,3026		123,8191
1.3.1	Patatas (incluidas las patatas tempranas y para siembra)	1,7000	2,0330	6,5096	10,2426		122,8891
1.3.2	Remolacha azucarera (excl. semillas)	0,0000	0,0000	0,0600	0,0600		0,9300
1.3.9	Otras raíces y tuberculos no incluidos en ningun otro lugar (por favor específica)	0,0000	0,0000	0,0000	0,0000		0,0000
1.4	Cultivos industriales	484,4688	931,1226	8.474,7257	9.890,3171		2.696,4145
1.4.1	Cultivos oleaginosos	170,5370	655,8587	3.186,6916	4.013,0873		2.696,4145
1.4.1.1	Colza y nabina	0,0000	0,0000	4,2782	4,2782		3,9958
1.4.1.2	Girasol	165,6661	461,6754	2.778,9165	3.406,2580		2.209,6948
1.4.1.3	Soja	0,0000	0,0000	0,0000	0,0000		0,0000
1.4.1.4	Lino (aceite de linaza)	0,0200	79,5261	21,6377	101,1838		0,9961
1.4.1.5	Semilla de algodón	0,0000	0,0000	0,0000	0,0000		0,0000
1.4.1.9	Otras semillas oleaginosas no incluidas en ningún otro lugar (por favor específica)	4,8509	114,6572	381,8592	501,3673		481,7277
1.4.2	Plantas textiles (cultivos de fibra)	0,0000	0,0000	6,6000	6,6000		0,0000
1.4.2.1	Algodón	0,0000	0,0000	0,0000	0,0000		0,0000
1.4.2.9	Otras plantas textiles no incluidas en ningún otro lugar (por favor específica)	0,0000	0,0000	6,6000	6,6000		0,0000
1.4.3	Tabaco	0,0000	0,0000	0,0000	0,0000		0,0000
1.4.4	Lúpulo	0,0000	0,0000	0,0000	0,0000		0,0000
1.4.5	Plantas medicinales, aromáticas y condimentarias	313,9318	275,2639	5.281,4341	5.870,6298	0,0000	0,0000
1.4.9	Otros cultivos industriales, incluyendo los cultivos energéticos, no incluidos en ningún otro lugar (por favor específica)	0,0000	0,0000	0,0000	0,0000		0,0000
1.5	Plantas cosechadas en verde (excluidos las indicadas en la casilla R9000)	295,1611	479,2890	14.773,3169	15.547,7670		72.071,6795
1.5.1	Plantas anuales cosechadas en verde	0,0000	49,2473	71,6430	120,8903		496,3160
1.5.1.1	Maiz forrajero	0,0000	0,0000	14,3100	14,3100		410,5825

## Superficies de cultivo y aprovechamiento. Año 2022

Comunidad Autónoma: CASTILLA-LA MANCHA

Código	Nivel	Superficie cultivada inscrita (ha)				Superficie total (a+b+c)	Superficie total cultivada en invernadero (voluntario)	Producción ecológica estimada respecto superficie calificada en agricultura ecológica columna (c) (t)
		Calificada en primer año de prácticas (a)	Calificada en conversión (b)	Calificada en agricultura ecológica (c)	Superficie total			
1.5.1.9	Otras plantas anuales cosechadas en verde no incluidas en ningún otro lugar (por favor específica)	0,0000	49,2473	57,3330	106,5803		85,7335	
1.5.2	Praderas y pastos temporales	254,1111	310,6230	13.382,8542	13.947,5883		57.700,5805	
1.5.3	Otras plantas cosechadas en verde	41,0500	119,4187	1.318,8197	1.479,2884		13.874,7830	
1.5.3.1	Alfalfa	15,8207	97,7453	780,0858	893,6518		10.314,4811	
1.5.3.9	Otras plantas cosechadas en verde no incluidas en ningún otro lugar (por favor específica)	25,2293	21,6734	538,7339	585,6366		3.560,3019	
1.6	Hortalizas frescas y fresas	172,8284	271,0660	2.185,8795	2.629,7739	0,0000	45.995,6609	
1.6.1	Hortalizas frescas	172,7594	271,0660	2.185,8295	2.629,6549	0,0000	45.994,2571	
1.6.1.1	Coles (excluidas las de raíz)	0,0000	54,5875	388,7989	443,3864	0,0000	8.683,7263	
1.6.1.1.1	Coliflor y brócoli	0,0000	54,5875	387,8216	442,4091	0,0000	8.675,5618	
1.6.1.1.2	Repollo (blanco)	0,0000	0,0000	0,5200	0,5200	0,0000	2,6312	
1.6.1.1.9	Otras coles hortalizas no incluidas en ningún otro lugar (por favor específica)	0,0000	0,0000	0,4573	0,4573	0,0000	5,5333	
1.6.1.2	Hortalizas de hojas y tallo (excluidas las coles)	1,2900	19,6031	150,2231	171,1162	0,0000	2.476,3884	
1.6.1.2.1	Apio	0,0000	0,0000	0,0200	0,0200	0,0000	0,1022	
1.6.1.2.2	Puerros	0,0000	0,0000	0,3400	0,3400	0,0000	4,1681	
1.6.1.2.3	Lechugas	0,0000	0,0000	16,2154	16,2154	0,0000	221,1781	
1.6.1.2.4	Endivias	0,0000	0,0000	0,0300	0,0300	0,0000	0,0135	
1.6.1.2.5	Espinacas	0,0000	0,0100	1,0150	1,0250	0,0000	8,7148	
1.6.1.2.6	Espárragos	1,2900	19,0131	126,5527	146,8558	0,0000	2.143,6799	
1.6.1.2.7	Achicoria	0,0000	0,0000	0,0000	0,0000	0,0000	0,0000	
1.6.1.2.8	Alcachofas	0,0000	0,5800	0,0600	0,6400	0,0000	1,8000	
1.6.1.2.9	Otras hortalizas de hojas y tallo (salvo coles) no incluidos en ningún otro lugar (por favor específica)	0,0000	0,0000	5,9900	5,9900	0,0000	96,7318	
1.6.1.3	Hortalizas cultivadas por el fruto	37,4608	95,3616	459,7486	592,5710	0,0000	13.493,5239	

## Superficies de cultivo y aprovechamiento. Año 2022

Comunidad Autónoma: CASTILLA-LA MANCHA

Código	Nivel	Superficie cultivada inscrita (ha)				Superficie total cultivada en invernadero (voluntario)	Producción ecológica estimada respecto superficie calificada en agricultura ecológica columna (c) (t)
		Calificada en primer año de prácticas (a)	Calificada en conversión (b)	Calificada en agricultura ecológica (c)	Superficie total (a+b+c)		
1.6.1.3.1	Tomates	0,0000	0,1743	44,3071	44,4814	0,0000	689,6685
1.6.1.3.2	Pepinos	0,0000	0,0000	0,6356	0,6356	0,0000	24,1548
1.6.1.3.3	Pepinillos	0,0000	0,0000	0,0000	0,0000	0,0000	0,0000
1.6.1.3.4	Melones	24,2022	19,9300	122,7301	166,8623	0,0000	4.518,5978
1.6.1.3.5	Sandías	0,0000	14,5297	86,5909	101,1206	0,0000	2.322,6418
1.6.1.3.6	Berenjenas	0,0000	14,0186	0,1300	14,1486	0,0000	3,9692
1.6.1.3.7	Calabacines	0,0000	6,1910	17,1892	23,3802	0,0000	764,4253
1.6.1.3.8	Pimientos	13,2586	36,1800	132,8262	182,2648	0,0000	3.909,2567
1.6.1.3.9	Otras hortalizas cultivadas por el fruto no incluidas en ningún otro lugar (por favor especifica)	0,0000	4,3380	55,3395	59,6775	0,0000	1.260,8097
1.6.1.4	Hortalizas de bulbos y tubérculos	133,5639	72,7418	1.060,0308	1.266,3365	0,0000	20.500,2668
1.6.1.4.1	Zanahorias	0,0000	0,0000	0,0100	0,0100	0,0000	0,2905
1.6.1.4.2	Ajos	123,3879	54,0618	819,9893	997,4390	0,0000	15.512,7948
1.6.1.4.3	Cebollas	10,1760	18,6800	239,9033	268,7593	0,0000	4.985,2863
1.6.1.4.4	Chalotas	0,0000	0,0000	0,0000	0,0000	0,0000	0,0000
1.6.1.4.5	Rábanos	0,0000	0,0000	0,0300	0,0300	0,0000	0,9000
1.6.1.4.9	Otras hortalizas de bulbos y tuberculos no incluidas en ningún otro lugar (por favor especifica)	0,0000	0,0000	0,0982	0,0982	0,0000	0,9952
1.6.1.5	Leguminosas de verdeo para consumo humano	0,0000	1,8339	56,6388	58,4727	0,0000	14,5190
1.6.1.5.1	Guisante	0,0000	1,8339	56,0700	57,9039	0,0000	7,5600
1.6.1.5.2	Judías	0,0000	0,0000	0,5688	0,5688	0,0000	6,9590
1.6.1.5.3	Habas	0,0000	0,0000	0,0000	0,0000	0,0000	0,0000
1.6.1.5.4	Otras legumbres de verdeo no incluidas en ningún otro lugar (por favor especifica)	0,0000	0,0000	0,0000	0,0000	0,0000	0,0000
1.6.1.6	Otras hortalizas no clasificadas en ningún otro lugar	0,4447	26,9381	70,3893	97,7721	0,0000	825,8327
1.6.2	Fresas	0,0690	0,0000	0,0500	0,1190	0,0000	1,4038



## Superficies de cultivo y aprovechamiento. Año 2022

Comunidad Autónoma: CASTILLA-LA MANCHA

Código	Nivel	Superficie cultivada inscrita (ha)				Superficie total cultivada en invernadero (voluntario)	Producción ecológica estimada respecto superficie calificada en agricultura ecológica columna (c) (t)
		Calificada en primer año de prácticas	Calificada en conversión	Calificada en agricultura ecológica	Superficie total		
		(a)	(b)	(c)	(a+b+c)		
1.7	Otros cultivos de tierras arables	0,0000	0,0000	0,0000	0,0000		
1.8	Barbechos	2.297,0861	2.570,7768	47.400,6205	52.268,4834	0,0000	
1.9	Semillas y plántulas	0,0000	0,0000	0,0000	0,0000	0,0000	
<b>2</b>	<b>Pastos permanentes</b>	<b>3.057,9999</b>	<b>5.400,3613</b>	<b>45.414,9847</b>	<b>53.873,3459</b>		
2.1	Pastos y praderas permanentes (excluidos los pastos pobres)	1.259,7171	3.553,1566	38.009,7366	42.822,6103		
2.2	Pastos pobres	0,0000	648,8500	1.539,1600	2.188,0100		
2.2.1	Eriales (erial, matorral, espartizal)	0,0000	0,0000	0,0000	0,0000		
2.2.2	Terreno forestal con carga ganadera y/o pecoreo (2)	0,0000	648,8500	1.539,1600	2.188,0100		
2.3	Dehesa	1.798,2828	1.198,3547	5.866,0881	8.862,7256		
<b>3</b>	<b>Cultivos permanentes</b>	<b>16.783,8734</b>	<b>42.936,2489</b>	<b>164.421,0764</b>	<b>224.141,1987</b>	<b>0,0000</b>	
3.1	Cultivos permanentes para el consumo humano	16.781,8170	42.919,4036	164.351,5139	224.052,7345	0,0000	358.452,2164
3.1.1	Frutas, bayas y frutos secos (excluidos los cítricos, uvas y fresas)	9.131,6124	27.667,4307	48.018,6986	84.817,7417		20.935,9174
3.1.1.1	Frutas de zonas climáticas templadas	35,6596	82,2730	241,1434	359,0760		2.029,7625
3.1.1.1.1	Frutas de pepita	34,8202	2,3010	17,8440	54,9652		179,0268
3.1.1.1.1.1	Manzanas	0,4543	2,0478	5,3551	7,8572		65,1657
3.1.1.1.1.2	Peras	34,1545	0,2532	2,0430	36,4507		28,9699
3.1.1.1.1.9	Otras frutas de pepita no incluidas en ningún otro lugar (por favor especifica)	0,2114	0,0000	10,4459	10,6573		84,8912
3.1.1.1.2	Frutas de hueso	0,8394	79,9720	223,2994	304,1108		1.850,7358
3.1.1.1.2.1	Melocotones	0,0164	9,4431	17,3032	26,7627		243,4249
3.1.1.1.2.2	Nectarinas	0,0000	0,0000	0,0000	0,0000		0,0000
3.1.1.1.2.3	Albaricoques	0,4278	62,7545	185,7097	248,8920		1.338,0097
3.1.1.1.2.4	Cerezas	0,3468	1,8023	7,0666	9,2157		94,4915
3.1.1.1.2.5	Ciruelas	0,0484	5,9721	13,2199	19,2404		174,8095

## Superficies de cultivo y aprovechamiento. Año 2022

Comunidad Autónoma: CASTILLA-LA MANCHA

Código	Nivel	Superficie cultivada inscrita (ha)				Superficie total cultivada en invernadero (voluntario)	Producción ecológica estimada respecto superficie calificada en agricultura ecológica columna (c) (t)
		Calificada en primer año de prácticas (a)	Calificada en conversión (b)	Calificada en agricultura ecológica (c)	Superficie total (a+b+c)		
3.1.1.1.2.9	Otras frutas de hueso no incluidas en ningún otro lugar (por favor especifica)	0,0000	0,0000	0,0000	0,0000		0,0000
3.1.1.2	Frutas de zonas climáticas subtropicales y tropicales	1,8100	42,7402	149,4095	193,9597		271,9375
3.1.1.2.1	Higos	1,8100	42,1174	147,7943	191,7217		254,6089
3.1.1.2.2	Kiwis	0,0000	0,0000	0,0000	0,0000		0,0000
3.1.1.2.3	Aguacates	0,0000	0,0000	0,0000	0,0000		0,0000
3.1.1.2.4	Plátanos y bananas	0,0000	0,0000	0,0000	0,0000		0,0000
3.1.1.2.9	Otras frutas de zonas climáticas subtropicales no incluidas en ningún otro lugar (por favor especifica)	0,0000	0,6228	1,6152	2,2380		17,3285
3.1.1.3	Bayas (excluyendo fresas)	0,1151	0,4130	3,9404	4,4685		30,0260
3.1.1.3.1	Grosellas negras	0,0000	0,0000	0,0000	0,0000		0,0000
3.1.1.3.2	Frambuesas	0,0000	0,0100	0,3300	0,3400		2,6300
3.1.1.3.9	Otras bayas no incluidas en ningún otro lugar (por favor especifica)	0,1151	0,4030	3,6104	4,1285		27,3960
3.1.1.4	Frutos secos	9.094,0277	27.542,0045	47.624,2053	84.260,2375		18.604,1914
3.1.1.4.1	Nueces	40,8113	53,4547	187,3556	281,6216		165,1561
3.1.1.4.2	Avellanas	0,0000	0,0000	0,8030	0,8030		0,3339
3.1.1.4.3	Almendras	6.327,7810	19.958,8525	32.952,0691	59.238,7026		13.354,8413
3.1.1.4.4	Castañas	0,0000	0,0000	0,0000	0,0000		0,0000
3.1.1.4.9	Otros frutos de cáscara no incluidos en ningún otro lugar (por favor especifica)	2.725,4354	7.529,6973	14.483,9776	24.739,1103		5.083,8600
3.1.2	Cítricos	0,0000	0,0000	0,0000	0,0000		0,0000
3.1.2.1	Toronjas y pomelos	0,0000	0,0000	0,0000	0,0000		0,0000
3.1.2.2	Limonos y limas ácidas	0,0000	0,0000	0,0000	0,0000		0,0000
3.1.2.3	Naranjas	0,0000	0,0000	0,0000	0,0000		0,0000
3.1.2.4	Mandarinas y clementinas	0,0000	0,0000	0,0000	0,0000		0,0000
3.1.2.9	Otros cítricos no incluidos en ningún otro lugar (por favor especifica)	0,0000	0,0000	0,0000	0,0000		0,0000

## Superficies de cultivo y aprovechamiento. Año 2022

Comunidad Autónoma: CASTILLA-LA MANCHA

Código	Nivel	Superficie cultivada inscrita (ha)				Superficie total cultivada en invernadero (voluntario)	Producción ecológica estimada respecto superficie calificada en agricultura ecológica columna (c) (t)
		Calificada en primer año de prácticas	Calificada en conversión	Calificada en agricultura ecológica	Superficie total		
		(a)	(b)	(c)	(a+b+c)		
3.1.3	Viñedos	4.868,4118	7.867,4278	51.556,6360	64.292,4756	0,0000	233.957,3396
3.1.3.1	Viñedo para vino	4.868,4118	7.865,4719	51.555,2705	64.289,1542	0,0000	233.949,3601
3.1.3.2	Viñedos para uva de mesa	0,0000	1,9559	1,3655	3,3214	0,0000	7,9795
3.1.3.3	Viñedos para uvas pasas	0,0000	0,0000	0,0000	0,0000	0,0000	0,0000
3.1.4	Olivar	2.768,6668	7.376,6378	64.729,6356	74.874,9402	0,0000	103.455,7911
3.1.4.1	Olivar para aceitunas de mesa	0,4085	0,5014	0,1883	1,0982	0,0000	0,2825
3.1.4.2	Olivar para aceite	2.768,2583	7.376,1364	64.729,4473	74.873,8420	0,0000	103.455,5087
3.1.5	Otros cultivos permanentes no incluidos en ningún otro lugar para el consumo humano (por favor específica)	13,1260	7,9073	46,5437	67,5770	0,0000	103,1682
3.2	Viveros	0,0000	6,0874	16,0384	22,1258	0,0000	
3.3	Otros cultivos permanentes (por favor específica)	2,0564	10,7579	53,5241	66,3384	0,0000	
<b>4</b>	<b>Setas cultivadas (no se suma a Total Cultivos)</b>	<b>3,5000</b>	<b>0,0000</b>	<b>4,4827</b>	<b>7,9827</b>		<b>10,7132</b>

(1) Incluye el "Terreno forestal con carga ganadera y/o pecoreo" que no es SAU (Superficie Agraria Útil).

(2) El concepto "Terreno forestal con carga ganadera y/o pecoreo" no es SAU (Superficie Agraria Útil).

## Superficies de cultivo y aprovechamiento. Año 2022

Comunidad Autónoma: CASTILLA Y LEÓN

Código	Nivel	Superficie cultivada inscrita (ha)				Superficie total cultivada en invernadero (voluntario)	Producción ecológica estimada respecto superficie calificada en agricultura ecológica columna (c) (t)
		Calificada en primer año de prácticas (a)	Calificada en conversión (b)	Calificada en agricultura ecológica (c)	Superficie total (a+b+c)		
<b>Total</b>	<b>Total Cultivos, (excluidos los huertos urbanos) (1+2+3)</b>	<b>10.313,3587</b>	<b>14.100,6296</b>	<b>63.820,3705</b>	<b>88.234,3588<sup>(1)</sup></b>		
<b>1</b>	<b>Cultivos de tierras arables</b>	<b>4.129,5220</b>	<b>4.199,9000</b>	<b>33.391,1950</b>	<b>41.720,6170</b>		
1.1	Cereales para la producción de grano incluido el arroz y las parcelas destinadas a la producción de semillas.	1.272,3400	1.211,8500	12.248,6150	14.732,8050		13.449,4205
1.1.1	Cereales excluido el arroz	1.272,3400	1.211,8500	12.248,6150	14.732,8050		13.449,4205
1.1.1.1	Trigo total	456,9400	342,3000	3.625,0600	4.424,3000		4.535,0176
1.1.1.1.1	Trigo común y espelta	441,4500	341,4700	3.529,5400	4.312,4600		4.399,1766
1.1.1.1.2	Trigo duro	15,4900	0,8300	95,5200	111,8400		135,8410
1.1.1.2	Centeno y tranquillón	60,3500	238,2000	1.743,0900	2.041,6400		1.371,9410
1.1.1.3	Cebada	336,9100	183,0300	2.606,3800	3.126,3200		3.448,3886
1.1.1.4	Avena	382,2200	400,5800	3.497,5700	4.280,3700		3.176,6230
1.1.1.5	Maiz grano y mezcla de mazorca de maíz	2,1300	6,0300	96,1600	104,3200		278,9700
1.1.1.6	Triticale	33,7900	41,1600	504,6200	579,5700		529,8703
1.1.1.7	Sorgo	0,0000	0,0000	57,7400	57,7400		0,0000
1.1.1.9	Otros cereales no incluidos en ningún otro lugar (por favor especifica)	0,0000	0,5500	117,9950	118,5450		108,6100
1.1.2	Arroz	0,0000	0,0000	0,0000	0,0000		0,0000
1.2	Legumbres secas y proteaginosas para la producción de grano (incluidas las mezclas de cereales y legumbres y las parcelas destinadas a la producción de semilla)	474,9100	636,5916	5.431,9748	6.543,4764		2.951,1744
1.2.1	Guisantes forrajeros	34,0600	74,8900	323,4600	432,4100		171,2955
1.2.2	Habas y haboncillos forrajeros	0,0000	0,0000	0,0000	0,0000		0,0000
1.2.3	Altramuces dulces	0,0000	0,0000	0,0000	0,0000		0,0000
1.2.4	Lentejas	21,7200	4,9900	313,4800	340,1900		92,0900
1.2.5	Garbanzos	59,9500	55,9600	671,2330	787,1430		152,8510

## Superficies de cultivo y aprovechamiento. Año 2022

Comunidad Autónoma: CASTILLA Y LEÓN

Código	Nivel	Superficie cultivada inscrita (ha)				Superficie total cultivada en invernadero (voluntario)	Producción ecológica estimada respecto superficie calificada en agricultura ecológica columna (c) (t)
		Calificada en primer año de prácticas (a)	Calificada en conversión (b)	Calificada en agricultura ecológica (c)	Superficie total (a+b+c)		
1.2.9	Otras no incluidos en ningún otro lugar (por favor específica)	359,1800	500,7516	4.123,8018	4.983,7334		2.534,9379
1.3	Tubérculos y raíces	8,5556	31,1188	189,6077	229,2821		2.589,9519
1.3.1	Patatas (incluidas las patatas tempranas y para siembra)	8,5556	15,8488	153,9167	178,3211		2.195,5015
1.3.2	Remolacha azucarera (excl. semillas)	0,0000	0,0000	33,1200	33,1200		377,9174
1.3.9	Otras raíces y tuberculos no incluidos en ningun otro lugar (por favor específica)	0,0000	15,2700	2,5710	17,8410		16,5330
1.4	Cultivos industriales	331,8300	442,3100	4.381,9777	5.156,1177		1.943,6833
1.4.1	Cultivos oleaginosos	302,0600	388,5800	4.151,3344	4.841,9744		1.714,0670
1.4.1.1	Colza y nabina	16,4900	16,8700	63,5900	96,9500		50,3750
1.4.1.2	Girasol	279,9800	358,1000	3.765,4200	4.403,5000		1.626,7291
1.4.1.3	Soja	0,0000	0,0000	4,9500	4,9500		7,4200
1.4.1.4	Lino (aceite de linaza)	0,0000	0,0000	0,0070	0,0070		0,0000
1.4.1.5	Semilla de algodón	0,0000	0,0000	0,0000	0,0000		0,0000
1.4.1.9	Otras semillas oleaginosas no incluidas en ningún otro lugar (por favor específica)	5,5900	13,6100	317,3674	336,5674		29,5429
1.4.2	Plantas textiles (cultivos de fibra)	0,0000	0,0000	0,0000	0,0000		0,0000
1.4.2.1	Algodón	0,0000	0,0000	0,0000	0,0000		0,0000
1.4.2.9	Otras plantas textiles no incluidas en ningún otro lugar (por favor específica)	0,0000	0,0000	0,0000	0,0000		0,0000
1.4.3	Tabaco	0,0000	0,0000	0,0000	0,0000		0,0000
1.4.4	Lúpulo	4,7900	0,0000	1,3700	6,1600		0,7006
1.4.5	Plantas medicinales, aromáticas y condimentarias	24,9800	53,7300	229,2733	307,9833	0,0000	228,9157
1.4.9	Otros cultivos industriales, incluyendo los cultivos energéticos, no incluidos en ningún otro lugar (por favor específica)	0,0000	0,0000	0,0000	0,0000		0,0000
1.5	Plantas cosechadas en verde (excluidos las indicadas en la casilla R9000)	1.090,8800	1.123,6500	8.041,3600	10.255,8900		21.328,2622
1.5.1	Plantas anuales cosechadas en verde	90,6900	85,5200	404,1300	580,3400		856,9690
1.5.1.1	Maiz forrajero	0,0000	0,0000	0,0000	0,0000		0,0000

## Superficies de cultivo y aprovechamiento. Año 2022

Comunidad Autónoma: CASTILLA Y LEÓN

Código	Nivel	Superficie cultivada inscrita (ha)				Superficie total cultivada en invernadero (voluntario)	Producción ecológica estimada respecto superficie calificada en agricultura ecológica columna (c) (t)
		Calificada en primer año de prácticas (a)	Calificada en conversión (b)	Calificada en agricultura ecológica (c)	Superficie total (a+b+c)		
1.5.1.9	Otras plantas anuales cosechadas en verde no incluidas en ningún otro lugar (por favor específica)	90,6900	85,5200	404,1300	580,3400		856,9690
1.5.2	Praderas y pastos temporales	52,1700	7,4300	588,2800	647,8800		1.005,4460
1.5.3	Otras plantas cosechadas en verde	948,0200	1.030,7000	7.048,9500	9.027,6700		19.465,8472
1.5.3.1	Alfalfa	692,3400	743,6700	5.109,6600	6.545,6700		15.376,6630
1.5.3.9	Otras plantas cosechadas en verde no incluidas en ningún otro lugar (por favor específica)	255,6800	287,0300	1.939,2900	2.482,0000		4.089,1842
1.6	Hortalizas frescas y fresas	14,4509	223,8543	510,0937	748,3989	0,0000	3.594,6785
1.6.1	Hortalizas frescas	14,4509	223,7943	503,0419	741,2871	0,0000	3.542,4223
1.6.1.1	Coles (excluidas las de raíz)	0,0826	0,0040	8,6460	8,7326	0,0000	86,7446
1.6.1.1.1	Coliflor y brócoli	0,0313	0,0005	1,4713	1,5031	0,0000	24,0723
1.6.1.1.2	Repollo (blanco)	0,0013	0,0000	0,5241	0,5254	0,0000	8,0396
1.6.1.1.9	Otras coles hortalizas no incluidas en ningún otro lugar (por favor específica)	0,0500	0,0035	6,6506	6,7041	0,0000	54,6327
1.6.1.2	Hortalizas de hojas y tallo (excluidas las coles)	1,9403	5,5450	78,6529	86,1382	0,0000	690,3440
1.6.1.2.1	Apio	0,0000	0,0000	0,1029	0,1029	0,0000	0,8679
1.6.1.2.2	Puerros	0,0890	3,4425	50,5257	54,0572	0,0000	561,0578
1.6.1.2.3	Lechugas	0,0040	0,0025	0,2717	0,2782	0,0000	4,3963
1.6.1.2.4	Endivias	0,0000	0,0000	0,0000	0,0000	0,0000	0,0000
1.6.1.2.5	Espinacas	0,0060	0,0000	0,0980	0,1040	0,0000	0,5751
1.6.1.2.6	Espárragos	1,7700	2,0900	26,8000	30,6600	0,0000	119,3785
1.6.1.2.7	Achicoria	0,0000	0,0000	0,0319	0,0319	0,0000	0,0325
1.6.1.2.8	Alcachofas	0,0000	0,0000	0,2145	0,2145	0,0000	0,1642
1.6.1.2.9	Otras hortalizas de hojas y tallo (salvo coles) no incluidos en ningún otro lugar (por favor específica)	0,0713	0,0100	0,6083	0,6896	0,0000	3,8718
1.6.1.3	Hortalizas cultivadas por el fruto	5,4775	193,8542	230,9578	430,2895	0,0000	781,9017

## Superficies de cultivo y aprovechamiento. Año 2022

Comunidad Autónoma: CASTILLA Y LEÓN

Código	Nivel	Superficie cultivada inscrita (ha)				Superficie total cultivada en invernadero (voluntario)	Producción ecológica estimada respecto superficie calificada en agricultura ecológica columna (c) (t)
		Calificada en primer año de prácticas (a)	Calificada en conversión (b)	Calificada en agricultura ecológica (c)	Superficie total (a+b+c)		
1.6.1.3.1	Tomates	0,0781	0,0173	4,2729	4,3683	0,0000	123,1797
1.6.1.3.2	Pepinos	0,0000	0,0040	0,1902	0,1942	0,0000	2,2611
1.6.1.3.3	Pepinillos	0,0000	0,0000	0,0000	0,0000	0,0000	0,0000
1.6.1.3.4	Melones	0,0065	0,6300	1,0020	1,6385	0,0000	4,9651
1.6.1.3.5	Sandías	0,0010	2,8000	0,3900	3,1910	0,0000	1,0720
1.6.1.3.6	Berenjenas	0,0835	0,0115	0,4799	0,5749	0,0000	20,0096
1.6.1.3.7	Calabacines	0,0210	0,0234	1,1172	1,1616	0,0000	15,5603
1.6.1.3.8	Pimientos	0,2814	0,0132	3,8137	4,1083	0,0000	32,1933
1.6.1.3.9	Otras hortalizas cultivadas por el fruto no incluidas en ningún otro lugar (por favor específica)	5,0060	190,3548	219,6920	415,0528	0,0000	582,6606
1.6.1.4	Hortalizas de bulbos y tubérculos	4,2525	21,3078	100,6943	126,2546	0,0000	1.554,2379
1.6.1.4.1	Zanahorias	0,1100	10,0400	57,9945	68,1445	0,0000	1.125,7576
1.6.1.4.2	Ajos	4,0200	0,0238	26,4793	30,5231	0,0000	134,2772
1.6.1.4.3	Cebollas	0,0775	0,1830	13,0694	13,3299	0,0000	215,2413
1.6.1.4.4	Chalotas	0,0000	0,0000	0,0000	0,0000	0,0000	0,0000
1.6.1.4.5	Rábanos	0,0350	0,0010	0,0162	0,0522	0,0000	0,1852
1.6.1.4.9	Otras hortalizas de bulbos y tuberculos no incluidas en ningún otro lugar (por favor específica)	0,0100	11,0600	3,1349	14,2049	0,0000	78,7766
1.6.1.5	Leguminosas de verdeo para consumo humano	2,6980	3,0833	84,0911	89,8724	0,0000	429,1943
1.6.1.5.1	Guisante	2,6600	0,8033	17,0280	20,4913	0,0000	31,1165
1.6.1.5.2	Judías	0,0380	0,9700	3,9041	4,9121	0,0000	7,0588
1.6.1.5.3	Habas	0,0000	1,3100	0,8920	2,2020	0,0000	1,5870
1.6.1.5.4	Otras legumbres de verdeo no incluidas en ningún otro lugar (por favor específica)	0,0000	0,0000	62,2670	62,2670	0,0000	389,4320
1.6.1.6	Otras hortalizas no clasificadas en ningún otro lugar	0,0000	0,0000	0,0000	0,0000	0,0000	0,0000

## Superficies de cultivo y aprovechamiento. Año 2022

Comunidad Autónoma: CASTILLA Y LEÓN

Código	Nivel	Superficie cultivada inscrita (ha)				Superficie total cultivada en invernadero (voluntario)	Producción ecológica estimada respecto superficie calificada en agricultura ecológica columna (c) (t)
		Calificada en primer año de prácticas (a)	Calificada en conversión (b)	Calificada en agricultura ecológica (c)	Superficie total (a+b+c)		
1.6.2	Fresas	0,0000	0,0600	7,0518	7,1118	0,0000	52,2562
1.7	Otros cultivos de tierras arables	0,0000	1,1200	0,0000	1,1200		
1.8	Barbechos	936,5555	529,4053	2.587,5661	4.053,5269	0,0000	
1.9	Semillas y plántulas	0,0000	0,0000	0,0000	0,0000	0,0000	
<b>2</b>	<b>Pastos permanentes</b>	<b>3.544,7346</b>	<b>6.518,4150</b>	<b>18.555,7230</b>	<b>28.618,8726</b>		
2.1	Pastos y praderas permanentes (excluidos los pastos pobres)	2.846,6500	6.390,0450	15.840,6170	25.077,3120		
2.2	Pastos pobres	398,4946	128,3700	2.361,8560	2.888,7206		
2.2.1	Eriales (erial, matorral, espartizal)	70,1846	2,2800	1.172,9060	1.245,3706		
2.2.2	Terreno forestal con carga ganadera y/o pecoreo (2)	328,3100	126,0900	1.188,9500	1.643,3500		
2.3	Dehesa	299,5900	0,0000	353,2500	652,8400		
<b>3</b>	<b>Cultivos permanentes</b>	<b>2.639,1021</b>	<b>3.382,3146</b>	<b>11.873,4525</b>	<b>17.894,8692</b>	<b>0,0000</b>	
3.1	Cultivos permanentes para el consumo humano	2.445,3321	3.374,1346	11.141,5125	16.960,9792	0,0000	39.923,3102
3.1.1	Frutas, bayas y frutos secos (excluidos los cítricos, uvas y fresas)	509,3200	580,1130	2.904,0260	3.993,4590		3.633,5598
3.1.1.1	Frutas de zonas climáticas templadas	7,0600	5,6900	29,3900	42,1400		143,4666
3.1.1.1.1	Frutas de pepita	6,4900	4,6100	14,3000	25,4000		44,7016
3.1.1.1.1.1	Manzanas	0,7600	4,3700	12,8400	17,9700		43,7740
3.1.1.1.1.2	Peras	0,0000	0,2400	1,3900	1,6300		0,9136
3.1.1.1.1.9	Otras frutas de pepita no incluidas en ningún otro lugar (por favor especifica)	5,7300	0,0000	0,0700	5,8000		0,0140
3.1.1.1.2	Frutas de hueso	0,5700	1,0800	15,0900	16,7400		98,7650
3.1.1.1.2.1	Melocotones	0,1800	0,1200	0,4300	0,7300		0,1650
3.1.1.1.2.2	Nectarinas	0,0000	0,0000	0,1000	0,1000		0,0000
3.1.1.1.2.3	Albaricoques	0,0000	0,0000	0,0100	0,0100		0,0000
3.1.1.1.2.4	Cerezas	0,3900	0,5500	12,8100	13,7500		92,9130



## Superficies de cultivo y aprovechamiento. Año 2022

Comunidad Autónoma: CASTILLA Y LEÓN

Código	Nivel	Superficie cultivada inscrita (ha)				Superficie total cultivada en invernadero (voluntario)	Producción ecológica estimada respecto superficie calificada en agricultura ecológica columna (c) (t)
		Calificada en primer año de prácticas (a)	Calificada en conversión (b)	Calificada en agricultura ecológica (c)	Superficie total (a+b+c)		
3.1.1.1.2.5	Ciruelas	0,0000	0,0700	1,1500	1,2200		1,1880
3.1.1.1.2.9	Otras frutas de hueso no incluidas en ningún otro lugar (por favor especifica)	0,0000	0,3400	0,5900	0,9300		4,4990
3.1.1.2	Frutas de zonas climáticas subtropicales y tropicales	0,2000	6,0400	1,6700	7,9100		9,0884
3.1.1.2.1	Higos	0,2000	6,0400	1,3400	7,5800		6,1384
3.1.1.2.2	Kiwis	0,0000	0,0000	0,1500	0,1500		1,5000
3.1.1.2.3	Aguacates	0,0000	0,0000	0,0000	0,0000		0,0000
3.1.1.2.4	Plátanos y bananas	0,0000	0,0000	0,0000	0,0000		0,0000
3.1.1.2.9	Otras frutas de zonas climáticas subtropicales no incluidas en ningún otro lugar (por favor especifica)	0,0000	0,0000	0,1800	0,1800		1,4500
3.1.1.3	Bayas (excluyendo fresas)	0,0400	2,9500	42,6730	45,6630		57,8650
3.1.1.3.1	Grosellas negras	0,0000	0,0000	1,9500	1,9500		7,0352
3.1.1.3.2	Frambuesas	0,0000	2,9500	9,1300	12,0800		20,4636
3.1.1.3.9	Otras bayas no incluidas en ningún otro lugar (por favor especifica)	0,0400	0,0000	31,5930	31,6330		30,3662
3.1.1.4	Frutos secos	502,0200	565,4330	2.830,2930	3.897,7460		3.423,1398
3.1.1.4.1	Nueces	4,0100	5,9800	20,0100	30,0000		1,9154
3.1.1.4.2	Avellanas	0,4300	0,1200	3,4730	4,0230		0,2057
3.1.1.4.3	Almendras	149,5700	280,3330	511,1400	941,0430		216,4696
3.1.1.4.4	Castañas	0,2400	29,8200	39,9000	69,9600		49,0676
3.1.1.4.9	Otros frutos de cáscara no incluidos en ningún otro lugar (por favor especifica)	347,7700	249,1800	2.255,7700	2.852,7200		3.155,4815
3.1.2	Cítricos	0,0000	0,0000	0,0000	0,0000		0,0000
3.1.2.1	Toronjas y pomelos	0,0000	0,0000	0,0000	0,0000		0,0000
3.1.2.2	Limonos y limas ácidas	0,0000	0,0000	0,0000	0,0000		0,0000
3.1.2.3	Naranjas	0,0000	0,0000	0,0000	0,0000		0,0000
3.1.2.4	Mandarinas y clementinas	0,0000	0,0000	0,0000	0,0000		0,0000

## Superficies de cultivo y aprovechamiento. Año 2022

Comunidad Autónoma: CASTILLA Y LEÓN

Código	Nivel	Superficie cultivada inscrita (ha)				Superficie total cultivada en invernadero (voluntario)	Producción ecológica estimada respecto superficie calificada en agricultura ecológica columna (c) (t)
		Calificada en primer año de prácticas (a)	Calificada en conversión (b)	Calificada en agricultura ecológica (c)	Superficie total (a+b+c)		
3.1.2.9	Otros cítricos no incluidos en ningún otro lugar (por favor especifica)	0,0000	0,0000	0,0000	0,0000		0,0000
3.1.3	Viñedos	1.827,6521	2.755,7716	7.527,7870	12.111,2107	0,0000	34.982,7657
3.1.3.1	Viñedo para vino	1.826,5921	2.755,7716	7.527,6870	12.110,0507	0,0000	34.982,4570
3.1.3.2	Viñedos para uva de mesa	1,0600	0,0000	0,1000	1,1600	0,0000	0,3087
3.1.3.3	Viñedos para uvas pasas	0,0000	0,0000	0,0000	0,0000	0,0000	0,0000
3.1.4	Olivar	77,5000	12,3400	682,2795	772,1195	0,0000	1.306,8941
3.1.4.1	Olivar para aceitunas de mesa	0,0000	0,0000	0,0000	0,0000	0,0000	0,0000
3.1.4.2	Olivar para aceite	77,5000	12,3400	682,2795	772,1195	0,0000	1.306,8941
3.1.5	Otros cultivos permanentes no incluidos en ningún otro lugar para el consumo humano (por favor especifica)	30,8600	25,9100	27,4200	84,1900	0,0000	0,0906
3.2	Viveros	1,3000	0,0000	0,0700	1,3700	0,0000	
3.3	Otros cultivos permanentes (por favor especifica)	192,4700	8,1800	731,8700	932,5200	0,0000	
<b>4</b>	<b>Setas cultivadas (no se suma a Total Cultivos)</b>	<b>0,0000</b>	<b>0,0000</b>	<b>0,6900</b>	<b>0,6900</b>		<b>0,0197</b>

(1) Incluye el "Terreno forestal con carga ganadera y/o pecoreo" que no es SAU (Superficie Agraria Útil).

(2) El concepto "Terreno forestal con carga ganadera y/o pecoreo" no es SAU (Superficie Agraria Útil).

## Superficies de cultivo y aprovechamiento. Año 2022

Comunidad Autónoma: CATALUÑA

Código	Nivel	Superficie cultivada inscrita (ha)				Superficie total cultivada en invernadero (voluntario)	Producción ecológica estimada respecto superficie calificada en agricultura ecológica columna (c) (t)
		Calificada en primer año de prácticas (a)	Calificada en conversión (b)	Calificada en agricultura ecológica (c)	Superficie total (a+b+c)		
<b>Total</b>	<b>Total Cultivos, (excluidos los huertos urbanos) (1+2+3)</b>	<b>11.982,0990</b>	<b>36.327,6924</b>	<b>224.572,6342</b>	<b>272.882,4256<sup>(1)</sup></b>		
<b>1</b>	<b>Cultivos de tierras arables</b>	<b>992,3432</b>	<b>2.423,1754</b>	<b>22.706,1877</b>	<b>26.121,7063</b>		
1.1	Cereales para la producción de grano incluido el arroz y las parcelas destinadas a la producción de semillas.	347,4400	756,1400	6.658,3400	7.761,9200		28.320,2433
1.1.1	Cereales excluido el arroz	347,4400	756,1400	6.504,3700	7.607,9500		27.797,0038
1.1.1.1	Trigo total	123,5100	167,0100	1.864,7200	2.155,2400		8.263,8248
1.1.1.1.1	Trigo común y espelta	123,5100	167,0100	1.845,9500	2.136,4700		8.231,3809
1.1.1.1.2	Trigo duro	0,0000	0,0000	18,7700	18,7700		32,4439
1.1.1.2	Centeno y tranquillón	13,9100	49,0900	224,4600	287,4600		510,0898
1.1.1.3	Cebada	98,8400	199,7800	2.199,2600	2.497,8800		10.254,7796
1.1.1.4	Avena	33,7800	175,4800	1.213,6300	1.422,8900		3.491,6963
1.1.1.5	Maiz grano y mezcla de mazorca de maíz	3,5600	40,4600	166,3500	210,3700		3.224,1755
1.1.1.6	Triticale	18,3900	27,9900	413,8500	460,2300		470,7750
1.1.1.7	Sorgo	14,2800	22,6800	74,9600	111,9200		289,9467
1.1.1.9	Otros cereales no incluidos en ningún otro lugar (por favor especifica)	41,1700	73,6500	347,1400	461,9600		1.291,7161
1.1.2	Arroz	0,0000	0,0000	153,9700	153,9700		523,2395
1.2	Legumbres secas y proteaginosas para la producción de grano (incluidas las mezclas de cereales y legumbres y las parcelas destinadas a la producción de semilla)	33,1100	93,2200	714,8400	841,1700		1.191,9900
1.2.1	Guisantes forrajeros	26,4800	27,1900	127,9500	181,6200		418,0084
1.2.2	Habas y haboncillos forrajeros	1,5700	49,0900	137,9700	188,6300		249,4110
1.2.3	Altramuces dulces	2,8300	0,0000	0,9500	3,7800		0,1900
1.2.4	Lentejas	0,0000	3,8600	213,4600	217,3200		136,8129
1.2.5	Garbanzos	1,8900	12,3800	201,7400	216,0100		352,1690

## Superficies de cultivo y aprovechamiento. Año 2022

Comunidad Autónoma: CATALUÑA

Código	Nivel	Superficie cultivada inscrita (ha)				Superficie total cultivada en invernadero (voluntario)	Producción ecológica estimada respecto superficie calificada en agricultura ecológica columna (c) (t)
		Calificada en primer año de prácticas (a)	Calificada en conversión (b)	Calificada en agricultura ecológica (c)	Superficie total (a+b+c)		
1.2.9	Otras no incluidos en ningún otro lugar (por favor específica)	0,3400	0,7000	32,7700	33,8100		35,3987
1.3	Tubérculos y raíces	0,7200	0,5700	105,6100	106,9000		577,7815
1.3.1	Patatas (incluidas las patatas tempranas y para siembra)	0,7200	0,5700	105,3700	106,6600		576,4715
1.3.2	Remolacha azucarera (excl. semillas)	0,0000	0,0000	0,0000	0,0000		0,0000
1.3.9	Otras raíces y tuberculos no incluidos en ningun otro lugar (por favor específica)	0,0000	0,0000	0,2400	0,2400		1,3100
1.4	Cultivos industriales	34,2200	67,6500	434,6117	536,4817		121,9353
1.4.1	Cultivos oleaginosos	33,8700	63,7300	342,0600	439,6600		69,7701
1.4.1.1	Colza y nabina	30,0700	19,9000	214,8700	264,8400		67,4193
1.4.1.2	Girasol	3,8000	12,7400	101,6600	118,2000		1,8992
1.4.1.3	Soja	0,0000	10,9100	7,2800	18,1900		0,2451
1.4.1.4	Lino (aceite de linaza)	0,0000	0,0000	4,8400	4,8400		0,0537
1.4.1.5	Semilla de algodón	0,0000	0,0000	0,0000	0,0000		0,0000
1.4.1.9	Otras semillas oleaginosas no incluidas en ningún otro lugar (por favor específica)	0,0000	20,1800	13,4100	33,5900		0,1528
1.4.2	Plantas textiles (cultivos de fibra)	0,0000	0,3000	10,8700	11,1700		0,0129
1.4.2.1	Algodón	0,0000	0,0000	0,0000	0,0000		0,0000
1.4.2.9	Otras plantas textiles no incluidas en ningún otro lugar (por favor específica)	0,0000	0,3000	10,8700	11,1700		0,0129
1.4.3	Tabaco	0,0000	0,0000	0,0000	0,0000		0,0000
1.4.4	Lúpulo	0,0000	0,0000	15,4900	15,4900		16,4401
1.4.5	Plantas medicinales, aromáticas y condimentarias	0,3500	3,6200	66,1917	70,1617	0,0000	35,7122
1.4.9	Otros cultivos industriales, incluyendo los cultivos energéticos, no incluidos en ningún otro lugar (por favor específica)	0,0000	0,0000	0,0000	0,0000		0,0000
1.5	Plantas cosechadas en verde (excluidos las indicadas en la casilla R9000)	373,4800	1.107,3414	9.077,9417	10.558,7631		15.275,0977
1.5.1	Plantas anuales cosechadas en verde	175,8100	454,1814	3.388,1617	4.018,1531		3.575,9853
1.5.1.1	Maiz forrajero	0,0000	0,0000	0,0000	0,0000		0,0000

## Superficies de cultivo y aprovechamiento. Año 2022

Comunidad Autónoma: CATALUÑA

Código	Nivel	Superficie cultivada inscrita (ha)				Superficie total cultivada en invernadero (voluntario)	Producción ecológica estimada respecto superficie calificada en agricultura ecológica columna (c) (t)
		Calificada en primer año de prácticas (a)	Calificada en conversión (b)	Calificada en agricultura ecológica (c)	Superficie total (a+b+c)		
1.5.1.9	Otras plantas anuales cosechadas en verde no incluidas en ningún otro lugar (por favor específica)	175,8100	454,1814	3.388,1617	4.018,1531		3.575,9853
1.5.2	Praderas y pastos temporales	102,8200	309,7100	2.281,1600	2.693,6900		3.565,7720
1.5.3	Otras plantas cosechadas en verde	94,8500	343,4500	3.408,6200	3.846,9200		8.133,3404
1.5.3.1	Alfalfa	85,7000	229,1400	2.506,1100	2.820,9500		6.353,7192
1.5.3.9	Otras plantas cosechadas en verde no incluidas en ningún otro lugar (por favor específica)	9,1500	114,3100	902,5100	1.025,9700		1.779,6212
1.6	Hortalizas frescas y fresas	18,7600	31,0200	846,2724	896,0524	0,0000	2.152,5095
1.6.1	Hortalizas frescas	18,7600	31,0200	837,2024	886,9824	0,0000	2.140,0762
1.6.1.1	Coles (excluidas las de raíz)	1,1600	2,2900	115,4800	118,9300	0,0000	4,2527
1.6.1.1.1	Coliflor y brócoli	1,1600	2,2900	111,5500	115,0000	0,0000	4,1620
1.6.1.1.2	Repollo (blanco)	0,0000	0,0000	0,0000	0,0000	0,0000	0,0000
1.6.1.1.9	Otras coles hortalizas no incluidas en ningún otro lugar (por favor específica)	0,0000	0,0000	3,9300	3,9300	0,0000	0,0907
1.6.1.2	Hortalizas de hojas y tallo (excluidas las coles)	1,4600	5,0900	176,3500	182,9000	0,0000	1,1721
1.6.1.2.1	Apio	0,0000	1,2100	13,0200	14,2300	0,0000	0,0166
1.6.1.2.2	Puerros	0,0000	0,0000	0,2800	0,2800	0,0000	0,0210
1.6.1.2.3	Lechugas	0,3800	1,7500	76,7300	78,8600	0,0000	0,2351
1.6.1.2.4	Endivias	0,0000	0,0000	0,0200	0,0200	0,0000	0,0001
1.6.1.2.5	Espinacas	0,0000	0,1700	24,7800	24,9500	0,0000	0,2358
1.6.1.2.6	Espárragos	0,0800	0,0000	2,5700	2,6500	0,0000	0,0178
1.6.1.2.7	Achicoria	0,0000	0,0000	0,0000	0,0000	0,0000	0,0000
1.6.1.2.8	Alcachofas	0,5000	0,6800	30,4000	31,5800	0,0000	0,1209
1.6.1.2.9	Otras hortalizas de hojas y tallo (salvo coles) no incluidos en ningún otro lugar (por favor específica)	0,5000	1,2800	28,5500	30,3300	0,0000	0,5248
1.6.1.3	Hortalizas cultivadas por el fruto	7,0900	6,1300	263,9410	277,1610	0,0000	1.691,8606

## Superficies de cultivo y aprovechamiento. Año 2022

Comunidad Autónoma: CATALUÑA

Código	Nivel	Superficie cultivada inscrita (ha)				Superficie total cultivada en invernadero (voluntario)	Producción ecológica estimada respecto superficie calificada en agricultura ecológica columna (c) (t)
		Calificada en primer año de prácticas (a)	Calificada en conversión (b)	Calificada en agricultura ecológica (c)	Superficie total (a+b+c)		
1.6.1.3.1	Tomates	0,6200	0,3100	81,9700	82,9000	0,0000	631,5853
1.6.1.3.2	Pepinos	0,0000	0,0000	2,7200	2,7200	0,0000	0,0205
1.6.1.3.3	Pepinillos	0,0000	0,0000	0,0000	0,0000	0,0000	0,0000
1.6.1.3.4	Melones	1,1200	0,3100	19,2700	20,7000	0,0000	3,5855
1.6.1.3.5	Sandías	0,0000	0,0000	14,4500	14,4500	0,0000	0,1152
1.6.1.3.6	Berenjenas	0,4200	0,4000	7,6100	8,4300	0,0000	0,0752
1.6.1.3.7	Calabacines	0,7300	0,1300	15,2900	16,1500	0,0000	0,4557
1.6.1.3.8	Pimientos	0,0000	0,0700	11,7900	11,8600	0,0000	0,8884
1.6.1.3.9	Otras hortalizas cultivadas por el fruto no incluidas en ningún otro lugar (por favor especifica)	4,2000	4,9100	110,8410	119,9510	0,0000	1.055,1348
1.6.1.4	Hortalizas de bulbos y tubérculos	9,0300	8,8300	145,1314	162,9914	0,0000	439,6835
1.6.1.4.1	Zanahorias	0,0000	0,1100	28,9900	29,1000	0,0000	2,1990
1.6.1.4.2	Ajos	0,0000	0,0000	14,8900	14,8900	0,0000	136,9438
1.6.1.4.3	Cebollas	1,3600	8,7200	90,1900	100,2700	0,0000	8,6533
1.6.1.4.4	Chalotas	0,0000	0,0000	0,0000	0,0000	0,0000	0,0000
1.6.1.4.5	Rábanos	7,6700	0,0000	5,2300	12,9000	0,0000	0,1065
1.6.1.4.9	Otras hortalizas de bulbos y tuberculos no incluidas en ningún otro lugar (por favor especifica)	0,0000	0,0000	5,8314	5,8314	0,0000	291,7809
1.6.1.5	Leguminosas de verdeo para consumo humano	0,0200	8,6800	136,3000	145,0000	0,0000	3,1074
1.6.1.5.1	Guisante	0,0000	8,6700	93,6200	102,2900	0,0000	2,7723
1.6.1.5.2	Judías	0,0000	0,0000	42,6800	42,6800	0,0000	0,3351
1.6.1.5.3	Habas	0,0000	0,0000	0,0000	0,0000	0,0000	0,0000
1.6.1.5.4	Otras legumbres de verdeo no incluidas en ningún otro lugar (por favor especifica)	0,0200	0,0100	0,0000	0,0300	0,0000	0,0000
1.6.1.6	Otras hortalizas no clasificadas en ningún otro lugar	0,0000	0,0000	0,0000	0,0000	0,0000	0,0000
1.6.2	Fresas	0,0000	0,0000	9,0700	9,0700	0,0000	12,4333

## Superficies de cultivo y aprovechamiento. Año 2022

Comunidad Autónoma: CATALUÑA

Código	Nivel	Superficie cultivada inscrita (ha)				Superficie total cultivada en invernadero (voluntario)	Producción ecológica estimada respecto superficie calificada en agricultura ecológica columna (c) (t)
		Calificada en primer año de prácticas (a)	Calificada en conversión (b)	Calificada en agricultura ecológica (c)	Superficie total (a+b+c)		
1.7	Otros cultivos de tierras arables	0,0000	0,0000	0,0000	0,0000		
1.8	Barbechos	184,6132	367,2340	4.868,5719	5.420,4191	0,0000	
1.9	Semillas y plántulas	0,0000	0,0000	0,0000	0,0000	0,0000	
<b>2</b>	<b>Pastos permanentes</b>	<b>7.505,7110</b>	<b>24.784,5920</b>	<b>168.674,7791</b>	<b>200.965,0821</b>		
2.1	Pastos y praderas permanentes (excluidos los pastos pobres)	6.546,9110	20.636,6300	143.446,8712	170.630,4122		
2.2	Pastos pobres	958,8000	4.147,9620	25.227,9079	30.334,6699		
2.2.1	Eriales (erial, matorral, espartizal)	0,0000	0,0000	0,0000	0,0000		
2.2.2	Terreno forestal con carga ganadera y/o pecoreo (2)	958,8000	4.147,9620	25.227,9079	30.334,6699		
2.3	Dehesa	0,0000	0,0000	0,0000	0,0000		
<b>3</b>	<b>Cultivos permanentes</b>	<b>3.484,0448</b>	<b>9.119,9250</b>	<b>33.191,6674</b>	<b>45.795,6372</b>	<b>0,0000</b>	
3.1	Cultivos permanentes para el consumo humano	3.461,1248	9.034,8950	32.900,0274	45.396,0472	0,0000	146.966,5035
3.1.1	Frutas, bayas y frutos secos (excluidos los cítricos, uvas y fresas)	450,0900	1.309,4800	4.336,6474	6.096,2174		10.043,3687
3.1.1.1	Frutas de zonas climáticas templadas	54,0900	241,1900	1.347,3873	1.642,6673		7.115,4830
3.1.1.1.1	Frutas de pepita	15,1300	124,0900	654,9100	794,1300		6.186,2133
3.1.1.1.1.1	Manzanas	7,4700	45,0400	454,5300	507,0400		4.456,4148
3.1.1.1.1.2	Peras	4,6600	79,0500	192,8900	276,6000		1.708,5406
3.1.1.1.1.9	Otras frutas de pepita no incluidas en ningún otro lugar (por favor especifica)	3,0000	0,0000	7,4900	10,4900		21,2579
3.1.1.1.2	Frutas de hueso	38,9600	117,1000	692,4773	848,5373		929,2697
3.1.1.1.2.1	Melocotones	15,2700	30,1500	170,1600	215,5800		161,5045
3.1.1.1.2.2	Nectarinas	8,8600	20,4500	139,6700	168,9800		27,1956
3.1.1.1.2.3	Albaricoques	0,0400	20,4900	112,7700	133,3000		540,7003
3.1.1.1.2.4	Cerezas	4,0200	8,2300	136,3500	148,6000		98,0284
3.1.1.1.2.5	Ciruelas	0,1800	2,6300	15,9100	18,7200		41,5568

## Superficies de cultivo y aprovechamiento. Año 2022

Comunidad Autónoma: CATALUÑA

Código	Nivel	Superficie cultivada inscrita (ha)				Superficie total cultivada en invernadero (voluntario)	Producción ecológica estimada respecto superficie calificada en agricultura ecológica columna (c) (t)
		Calificada en primer año de prácticas (a)	Calificada en conversión (b)	Calificada en agricultura ecológica (c)	Superficie total (a+b+c)		
3.1.1.1.2.9	Otras frutas de hueso no incluidas en ningún otro lugar (por favor especifica)	10,5900	35,1500	117,6173	163,3573		60,2841
3.1.1.2	Frutas de zonas climáticas subtropicales y tropicales	1,0600	34,9200	102,0800	138,0600		590,8143
3.1.1.2.1	Higos	0,0000	28,2200	83,0000	111,2200		575,9131
3.1.1.2.2	Kiwis	0,0000	0,0000	3,2800	3,2800		11,3963
3.1.1.2.3	Aguacates	0,0000	0,0000	0,8700	0,8700		0,1000
3.1.1.2.4	Plátanos y bananas	0,0000	0,0000	0,0000	0,0000		0,0000
3.1.1.2.9	Otras frutas de zonas climáticas subtropicales no incluidas en ningún otro lugar (por favor especifica)	1,0600	6,7000	14,9300	22,6900		3,4049
3.1.1.3	Bayas (excluyendo fresas)	0,0000	1,1800	3,5600	4,7400		0,0406
3.1.1.3.1	Grosellas negras	0,0000	0,0000	0,8800	0,8800		0,0010
3.1.1.3.2	Frambuesas	0,0000	0,0000	1,5900	1,5900		0,0002
3.1.1.3.9	Otras bayas no incluidas en ningún otro lugar (por favor especifica)	0,0000	1,1800	1,0900	2,2700		0,0394
3.1.1.4	Frutos secos	394,9400	1.032,1900	2.883,6201	4.310,7501		2.337,0308
3.1.1.4.1	Nueces	20,1800	7,5400	122,5300	150,2500		0,0036
3.1.1.4.2	Avellanas	9,3700	27,6700	327,8800	364,9200		173,0054
3.1.1.4.3	Almendras	357,1900	989,0600	2.382,4301	3.728,6801		2.158,6140
3.1.1.4.4	Castañas	0,0000	0,0000	16,2200	16,2200		3,9160
3.1.1.4.9	Otros frutos de cáscara no incluidos en ningún otro lugar (por favor especifica)	8,2000	7,9200	34,5600	50,6800		1,4918
3.1.2	Cítricos	9,1000	37,5800	239,5410	286,2210		1.177,2990
3.1.2.1	Toronjas y pomelos	0,0000	0,0000	1,6500	1,6500		0,0010
3.1.2.2	Limonos y limas ácidas	0,2100	1,2700	24,6610	26,1410		23,2715
3.1.2.3	Naranjas	7,9500	6,8000	91,2800	106,0300		730,6748
3.1.2.4	Mandarinas y clementinas	0,6800	29,5100	114,3200	144,5100		423,3347
3.1.2.9	Otros cítricos no incluidos en ningún otro lugar (por favor especifica)	0,2600	0,0000	7,6300	7,8900		0,0170



## Superficies de cultivo y aprovechamiento. Año 2022

Comunidad Autónoma: CATALUÑA

Código	Nivel	Superficie cultivada inscrita (ha)				Superficie total cultivada en invernadero (voluntario)	Producción ecológica estimada respecto superficie calificada en agricultura ecológica columna (c) (t)
		Calificada en primer año de prácticas (a)	Calificada en conversión (b)	Calificada en agricultura ecológica (c)	Superficie total (a+b+c)		
3.1.3	Viñedos	2.369,8588	6.026,8420	20.685,7300	29.082,4308	0,0000	117.835,0505
3.1.3.1	Viñedo para vino	2.368,6288	6.026,7320	20.681,3100	29.076,6708	0,0000	117.830,0370
3.1.3.2	Viñedos para uva de mesa	1,2300	0,1100	4,4200	5,7600	0,0000	5,0135
3.1.3.3	Viñedos para uvas pasas	0,0000	0,0000	0,0000	0,0000	0,0000	0,0000
3.1.4	Olivar	627,9960	1.653,3530	7.520,0390	9.801,3880	0,0000	17.909,6774
3.1.4.1	Olivar para aceitunas de mesa	0,0000	0,0000	0,0000	0,0000	0,0000	0,0000
3.1.4.2	Olivar para aceite	627,9960	1.653,3530	7.520,0390	9.801,3880	0,0000	17.909,6774
3.1.5	Otros cultivos permanentes no incluidos en ningún otro lugar para el consumo humano (por favor específica)	4,0800	7,6400	118,0700	129,7900	0,0000	1,1079
3.2	Viveros	0,2700	1,1200	24,2300	25,6200	0,0000	
3.3	Otros cultivos permanentes (por favor específica)	22,6500	83,9100	267,4100	373,9700	0,0000	
<b>4</b>	<b>Setas cultivadas (no se suma a Total Cultivos)</b>	<b>0,0000</b>	<b>0,0000</b>	<b>0,1400</b>	<b>0,1400</b>		<b>0,0011</b>

(1) Incluye el "Terreno forestal con carga ganadera y/o pecoreo" que no es SAU (Superficie Agraria Útil).

(2) El concepto "Terreno forestal con carga ganadera y/o pecoreo" no es SAU (Superficie Agraria Útil).

## Superficies de cultivo y aprovechamiento. Año 2022

Comunidad Autónoma: EXTREMADURA

Código	Nivel	Superficie cultivada inscrita (ha)				Superficie total cultivada en invernadero (voluntario)	Producción ecológica estimada respecto superficie calificada en agricultura ecológica columna (c) (t)
		Calificada en primer año de prácticas (a)	Calificada en conversión (b)	Calificada en agricultura ecológica (c)	Superficie total (a+b+c)		
<b>Total</b>	<b>Total Cultivos, (excluidos los huertos urbanos) (1+2+3)</b>	<b>5.974,9561</b>	<b>10.770,7717</b>	<b>93.133,5262</b>	<b>109.879,2539<sup>(1)</sup></b>		
<b>1</b>	<b>Cultivos de tierras arables</b>	<b>841,2150</b>	<b>1.671,0670</b>	<b>12.487,0662</b>	<b>14.999,3481</b>		
1.1	Cereales para la producción de grano incluido el arroz y las parcelas destinadas a la producción de semillas.	280,7500	307,4200	5.916,6500	6.504,8200		6.457,5408
1.1.1	Cereales excluido el arroz	280,7500	307,4200	5.916,6500	6.504,8200		6.457,5408
1.1.1.1	Trigo total	29,1300	52,0200	641,2800	722,4300		1.192,0908
1.1.1.1.1	Trigo común y espelta	29,1300	52,0200	637,8300	718,9800		1.186,3638
1.1.1.1.2	Trigo duro	0,0000	0,0000	3,4500	3,4500		5,7270
1.1.1.2	Centeno y tranquillón	9,3100	36,1000	1.174,6500	1.220,0600		951,4665
1.1.1.3	Cebada	82,6400	16,4100	596,7450	695,7950		960,7595
1.1.1.4	Avena	151,2500	191,3400	3.308,5850	3.651,1750		3.043,8982
1.1.1.5	Maiz grano y mezcla de mazorca de maíz	0,0000	2,6900	3,1300	5,8200		30,5488
1.1.1.6	Triticale	8,4200	8,8600	192,2600	209,5400		278,7770
1.1.1.7	Sorgo	0,0000	0,0000	0,0000	0,0000		0,0000
1.1.1.9	Otros cereales no incluidos en ningún otro lugar (por favor especifica)	0,0000	0,0000	0,0000	0,0000		0,0000
1.1.2	Arroz	0,0000	0,0000	0,0000	0,0000		0,0000
1.2	Legumbres secas y proteaginosas para la producción de grano ( incluidas las mezclas de cereales y legumbres y las parcelas destinadas a la producción de semilla)	37,7500	87,4700	645,7000	770,9200		484,2750
1.2.1	Guisantes forrajeros	37,7500	40,4100	363,7550	441,9150		1.091,2650
1.2.2	Habas y haboncillos forrajeros	0,0000	6,6300	79,6550	86,2850		398,2750
1.2.3	Altramuces dulces	0,0000	40,4300	15,2600	55,6900		15,2600
1.2.4	Lentejas	0,0000	0,0000	0,0000	0,0000		0,0000
1.2.5	Garbanzos	0,0000	0,0000	187,0300	187,0300		280,5450

## Superficies de cultivo y aprovechamiento. Año 2022

Comunidad Autónoma: EXTREMADURA

Código	Nivel	Superficie cultivada inscrita (ha)				Superficie total cultivada en invernadero (voluntario)	Producción ecológica estimada respecto superficie calificada en agricultura ecológica columna (c) (t)
		Calificada en primer año de prácticas	Calificada en conversión	Calificada en agricultura ecológica	Superficie total		
		(a)	(b)	(c)	(a+b+c)		
1.2.9	Otras no incluidos en ningún otro lugar (por favor específica)	0,0000	0,0000	0,0000	0,0000		0,0000
1.3	Tubérculos y raíces	0,1000	0,0080	0,0000	0,1080		0,0000
1.3.1	Patatas (incluidas las patatas tempranas y para siembra)	0,1000	0,0000	0,0000	0,1000		0,0000
1.3.2	Remolacha azucarera (excl. semillas)	0,0000	0,0080	0,0000	0,0080		0,0000
1.3.9	Otras raíces y tuberculos no incluidos en ningun otro lugar (por favor específica)	0,0000	0,0000	0,0000	0,0000		0,0000
1.4	Cultivos industriales	0,2580	83,2575	21,7370	105,2525		32,2783
1.4.1	Cultivos oleaginosos	0,0000	0,0000	16,7100	16,7100		22,2243
1.4.1.1	Colza y nabina	0,0000	0,0000	16,7100	16,7100		22,2243
1.4.1.2	Girasol	0,0000	0,0000	0,0000	0,0000		0,0000
1.4.1.3	Soja	0,0000	0,0000	0,0000	0,0000		0,0000
1.4.1.4	Lino (aceite de linaza)	0,0000	0,0000	0,0000	0,0000		0,0000
1.4.1.5	Semilla de algodón	0,0000	0,0000	0,0000	0,0000		0,0000
1.4.1.9	Otras semillas oleaginosas no incluidas en ningún otro lugar (por favor específica)	0,0000	0,0000	0,0000	0,0000		0,0000
1.4.2	Plantas textiles (cultivos de fibra)	0,0000	0,0000	0,0000	0,0000		0,0000
1.4.2.1	Algodón	0,0000	0,0000	0,0000	0,0000		0,0000
1.4.2.9	Otras plantas textiles no incluidas en ningún otro lugar (por favor específica)	0,0000	0,0000	0,0000	0,0000		0,0000
1.4.3	Tabaco	0,0000	0,0000	0,0000	0,0000		0,0000
1.4.4	Lúpulo	0,0000	0,0000	0,0000	0,0000		0,0000
1.4.5	Plantas medicinales, aromáticas y condimentarias	0,2580	83,2575	5,0270	88,5425	0,0000	10,0540
1.4.9	Otros cultivos industriales, incluyendo los cultivos energéticos, no incluidos en ningún otro lugar (por favor específica)	0,0000	0,0000	0,0000	0,0000		0,0000
1.5	Plantas cosechadas en verde (excluidos las indicadas en la casilla R9000)	104,7100	797,5200	2.528,9400	3.431,1700		60.016,7717
1.5.1	Plantas anuales cosechadas en verde	6,0100	0,0000	0,0000	6,0100		0,0000
1.5.1.1	Maiz forrajero	6,0100	0,0000	0,0000	6,0100		0,0000

## Superficies de cultivo y aprovechamiento. Año 2022

Comunidad Autónoma: EXTREMADURA

Código	Nivel	Superficie cultivada inscrita (ha)				Superficie total cultivada en invernadero (voluntario)	Producción ecológica estimada respecto superficie calificada en agricultura ecológica columna (c) (t)
		Calificada en primer año de prácticas	Calificada en conversión	Calificada en agricultura ecológica	Superficie total		
		(a)	(b)	(c)	(a+b+c)		
1.5.1.9	Otras plantas anuales cosechadas en verde no incluidas en ningún otro lugar (por favor específica)	0,0000	0,0000	0,0000	0,0000		0,0000
1.5.2	Praderas y pastos temporales	95,4900	783,8400	2.372,4600	3.251,7900		58.765,8342
1.5.3	Otras plantas cosechadas en verde	3,2100	13,6800	156,4800	173,3700		1.250,9375
1.5.3.1	Alfalfa	0,0000	10,8500	40,0300	50,8800		1.250,9375
1.5.3.9	Otras plantas cosechadas en verde no incluidas en ningún otro lugar (por favor específica)	3,2100	2,8300	116,4500	122,4900		0,0000
1.6	Hortalizas frescas y fresas	12,1970	4,2900	448,9662	465,4532	0,0000	11.947,1153
1.6.1	Hortalizas frescas	12,1650	4,2900	448,8562	465,3112	0,0000	11.947,1153
1.6.1.1	Coles (excluidas las de raíz)	0,0000	0,3100	103,1120	103,4220	0,0000	1.400,2338
1.6.1.1.1	Coliflor y brócoli	0,0000	0,3100	103,1100	103,4200	0,0000	1.400,2338
1.6.1.1.2	Repollo (blanco)	0,0000	0,0000	0,0000	0,0000	0,0000	0,0000
1.6.1.1.9	Otras coles hortícolas no incluidas en ningún otro lugar (por favor específica)	0,0000	0,0000	0,0020	0,0020	0,0000	0,0000
1.6.1.2	Hortalizas de hojas y tallo (excluidas las coles)	7,0300	3,7700	184,3682	195,1682	0,0000	747,1316
1.6.1.2.1	Apio	0,0040	0,0000	0,0000	0,0040	0,0000	0,0000
1.6.1.2.2	Puerros	0,0000	0,1640	0,0150	0,1790	0,0000	0,0000
1.6.1.2.3	Lechugas	0,8000	0,0000	0,2400	1,0400	0,0000	0,0000
1.6.1.2.4	Endivias	0,0000	0,0000	0,0000	0,0000	0,0000	0,0000
1.6.1.2.5	Espinacas	0,0000	0,0000	0,0000	0,0000	0,0000	0,0000
1.6.1.2.6	Espárragos	6,0400	0,0960	175,3830	181,5190	0,0000	747,1316
1.6.1.2.7	Achicoria	0,0000	0,0000	0,0000	0,0000	0,0000	0,0000
1.6.1.2.8	Alcachofas	0,0000	0,0000	0,0000	0,0000	0,0000	0,0000
1.6.1.2.9	Otras hortalizas de hojas y tallo (salvo coles) no incluidos en ningún otro lugar (por favor específica)	0,1860	3,5100	8,7302	12,4262	0,0000	0,0000
1.6.1.3	Hortalizas cultivadas por el fruto	4,9530	0,1900	161,2260	166,3690	0,0000	9.799,7300

## Superficies de cultivo y aprovechamiento. Año 2022

Comunidad Autónoma: EXTREMADURA

Código	Nivel	Superficie cultivada inscrita (ha)				Superficie total cultivada en invernadero (voluntario)	Producción ecológica estimada respecto superficie calificada en agricultura ecológica columna (c) (t)
		Calificada en primer año de prácticas	Calificada en conversión	Calificada en agricultura ecológica	Superficie total		
		(a)	(b)	(c)	(a+b+c)		
1.6.1.3.1	Tomates	0,6680	0,0430	144,6350	145,3460	0,0000	9.356,4382
1.6.1.3.2	Pepinos	0,0290	0,0000	0,0000	0,0290	0,0000	0,0000
1.6.1.3.3	Pepinillos	0,0000	0,0000	0,0000	0,0000	0,0000	0,0000
1.6.1.3.4	Melones	2,1540	0,0350	2,3550	4,5440	0,0000	61,5362
1.6.1.3.5	Sandías	0,0000	0,0000	1,1850	1,1850	0,0000	38,2755
1.6.1.3.6	Berenjenas	0,0940	0,0180	0,0100	0,1220	0,0000	0,0000
1.6.1.3.7	Calabacines	0,2900	0,0100	0,0500	0,3500	0,0000	1,8490
1.6.1.3.8	Pimientos	0,1380	0,0340	0,0700	0,2420	0,0000	2,4549
1.6.1.3.9	Otras hortalizas cultivadas por el fruto no incluidas en ningún otro lugar (por favor especifica)	1,5800	0,0500	12,9210	14,5510	0,0000	339,1763
1.6.1.4	Hortalizas de bulbos y tubérculos	0,1540	0,0200	0,1300	0,3040	0,0000	0,0000
1.6.1.4.1	Zanahorias	0,0000	0,0200	0,0000	0,0200	0,0000	0,0000
1.6.1.4.2	Ajos	0,0000	0,0000	0,0000	0,0000	0,0000	0,0000
1.6.1.4.3	Cebollas	0,1540	0,0000	0,1300	0,2840	0,0000	0,0000
1.6.1.4.4	Chalotas	0,0000	0,0000	0,0000	0,0000	0,0000	0,0000
1.6.1.4.5	Rábanos	0,0000	0,0000	0,0000	0,0000	0,0000	0,0000
1.6.1.4.9	Otras hortalizas de bulbos y tuberculos no incluidas en ningún otro lugar (por favor especifica)	0,0000	0,0000	0,0000	0,0000	0,0000	0,0000
1.6.1.5	Leguminosas de verdeo para consumo humano	0,0280	0,0000	0,0200	0,0480	0,0000	0,0200
1.6.1.5.1	Guisante	0,0000	0,0000	0,0000	0,0000	0,0000	0,0000
1.6.1.5.2	Judías	0,0280	0,0000	0,0200	0,0480	0,0000	0,0200
1.6.1.5.3	Habas	0,0000	0,0000	0,0000	0,0000	0,0000	0,0000
1.6.1.5.4	Otras legumbres de verdeo no incluidas en ningún otro lugar (por favor especifica)	0,0000	0,0000	0,0000	0,0000	0,0000	0,0000
1.6.1.6	Otras hortalizas no clasificadas en ningún otro lugar	0,0000	0,0000	0,0000	0,0000	0,0000	0,0000
1.6.2	Fresas	0,0320	0,0000	0,1100	0,1420	0,0000	0,0000

## Superficies de cultivo y aprovechamiento. Año 2022

Comunidad Autónoma: EXTREMADURA

Código	Nivel	Superficie cultivada inscrita (ha)				Superficie total cultivada en invernadero (voluntario)	Producción ecológica estimada respecto superficie calificada en agricultura ecológica columna (c) (t)
		Calificada en primer año de prácticas	Calificada en conversión	Calificada en agricultura ecológica	Superficie total		
		(a)	(b)	(c)	(a+b+c)		
1.7	Otros cultivos de tierras arables	0,0000	0,0000	0,0000	0,0000		
1.8	Barbechos	405,4500	391,1015	2.925,0730	3.721,6245	0,0000	
1.9	Semillas y plántulas	0,0000	0,0000	0,0000	0,0000	0,0000	
<b>2</b>	<b>Pastos permanentes</b>	<b>1.974,0061</b>	<b>5.991,6232</b>	<b>50.003,3700</b>	<b>57.968,9993</b>		
2.1	Pastos y praderas permanentes (excluidos los pastos pobres)	657,3500	1.718,6800	7.326,5300	9.702,5600		
2.2	Pastos pobres	96,2100	103,4500	449,8100	649,4700		
2.2.1	Eriales (erial, matorral, espartizal)	0,0000	0,0000	0,0000	0,0000		
2.2.2	Terreno forestal con carga ganadera y/o pecoreo (2)	96,2100	103,4500	449,8100	649,4700		
2.3	Dehesa	1.220,4461	4.169,4932	42.227,0300	47.616,9693		
<b>3</b>	<b>Cultivos permanentes</b>	<b>3.159,7350</b>	<b>3.108,0815</b>	<b>30.643,0900</b>	<b>36.910,9065</b>	<b>0,0000</b>	
3.1	Cultivos permanentes para el consumo humano	3.157,9050	3.107,0815	30.632,2300	36.897,2165	0,0000	66.073,6699
3.1.1	Frutas, bayas y frutos secos (excluidos los cítricos, uvas y fresas)	636,7400	1.113,1295	3.081,2350	4.831,1045		16.454,4783
3.1.1.1	Frutas de zonas climáticas templadas	50,8400	231,4240	797,8800	1.080,1440		10.407,4266
3.1.1.1.1	Frutas de pepita	0,5500	1,6280	41,0600	43,2380		545,4713
3.1.1.1.1.1	Manzanas	0,5500	1,3340	29,6500	31,5340		438,8200
3.1.1.1.1.2	Peras	0,0000	0,2940	8,8900	9,1840		72,6313
3.1.1.1.1.9	Otras frutas de pepita no incluidas en ningún otro lugar (por favor especifica)	0,0000	0,0000	2,5200	2,5200		34,0200
3.1.1.1.2	Frutas de hueso	50,2900	229,7960	756,8200	1.036,9060		9.861,9553
3.1.1.1.2.1	Melocotones	3,3100	17,1940	109,9400	130,4440		1.872,2782
3.1.1.1.2.2	Nectarinas	10,1300	99,1740	272,3750	381,6790		4.126,4813
3.1.1.1.2.3	Albaricoques	2,4300	6,5800	9,8000	18,8100		136,7100
3.1.1.1.2.4	Cerezas	6,0600	16,2700	128,8750	151,2050		676,5938
3.1.1.1.2.5	Ciruelas	3,0200	37,3540	181,1700	221,5440		2.107,0071

## Superficies de cultivo y aprovechamiento. Año 2022

Comunidad Autónoma: EXTREMADURA

Código	Nivel	Superficie cultivada inscrita (ha)				Superficie total cultivada en invernadero (voluntario)	Producción ecológica estimada respecto superficie calificada en agricultura ecológica columna (c) (t)
		Calificada en primer año de prácticas (a)	Calificada en conversión (b)	Calificada en agricultura ecológica (c)	Superficie total (a+b+c)		
3.1.1.1.2.9	Otras frutas de hueso no incluidas en ningún otro lugar (por favor específica)	25,3400	53,2240	54,6600	133,2240		942,8850
3.1.1.1.2	Frutas de zonas climáticas subtropicales y tropicales	51,9900	214,7205	1.014,5950	1.281,3055		4.711,3182
3.1.1.1.2.1	Higos	37,7300	184,4475	907,5250	1.129,7025		2.767,9513
3.1.1.1.2.2	Kiwis	0,0300	0,0300	3,5600	3,6200		60,5200
3.1.1.1.2.3	Aguacates	0,0000	0,0000	0,0000	0,0000		0,0000
3.1.1.1.2.4	Plátanos y bananas	0,0000	0,0000	0,0000	0,0000		0,0000
3.1.1.1.2.9	Otras frutas de zonas climáticas subtropicales no incluidas en ningún otro lugar (por favor específica)	14,2300	30,2430	103,5100	147,9830		1.882,8469
3.1.1.1.3	Bayas (excluyendo fresas)	1,0300	8,7000	7,8500	17,5800		0,0000
3.1.1.1.3.1	Grosellas negras	0,0000	0,0000	0,1900	0,1900		0,0000
3.1.1.1.3.2	Frambuesas	0,0200	0,0000	0,4600	0,4800		0,0000
3.1.1.1.3.9	Otras bayas no incluidas en ningún otro lugar (por favor específica)	1,0100	8,7000	7,2000	16,9100		0,0000
3.1.1.1.4	Frutos secos	532,8800	658,2850	1.260,9100	2.452,0750		1.335,7336
3.1.1.1.4.1	Nueces	4,0700	13,5300	9,3800	26,9800		6,9412
3.1.1.1.4.2	Avellanas	0,0100	0,0900	0,1600	0,2600		0,1184
3.1.1.1.4.3	Almendras	371,6500	547,1750	754,0700	1.672,8950		558,0118
3.1.1.1.4.4	Castañas	41,7900	34,1800	346,4150	422,3850		453,8037
3.1.1.1.4.9	Otros frutos de cáscara no incluidos en ningún otro lugar (por favor específica)	115,3600	63,3100	150,8850	329,5550		316,8585
3.1.1.2	Cítricos	0,6700	25,6645	11,5700	37,9045		174,1030
3.1.1.2.1	Toronjas y pomelos	0,0000	0,0000	0,0000	0,0000		0,0000
3.1.1.2.2	Limonos y limas ácidas	0,0100	0,0200	0,0500	0,0800		0,7550
3.1.1.2.3	Naranjas	0,5400	17,4080	11,3500	29,2980		171,3850
3.1.1.2.4	Mandarinas y clementinas	0,1200	0,1240	0,1300	0,3740		1,9630
3.1.1.2.9	Otros cítricos no incluidos en ningún otro lugar (por favor específica)	0,0000	8,1125	0,0400	8,1525		0,0000

## Superficies de cultivo y aprovechamiento. Año 2022

Comunidad Autónoma: EXTREMADURA

Código	Nivel	Superficie cultivada inscrita (ha)				Superficie total cultivada en invernadero (voluntario)	Producción ecológica estimada respecto superficie calificada en agricultura ecológica columna (c) (t)
		Calificada en primer año de prácticas (a)	Calificada en conversión (b)	Calificada en agricultura ecológica (c)	Superficie total (a+b+c)		
3.1.3	Viñedos	386,1850	489,4700	1.131,2650	2.006,9200	0,0000	5.079,3799
3.1.3.1	Viñedo para vino	386,1850	489,4700	1.131,2650	2.006,9200	0,0000	5.079,3799
3.1.3.2	Viñedos para uva de mesa	0,0000	0,0000	0,0000	0,0000	0,0000	0,0000
3.1.3.3	Viñedos para uvas pasas	0,0000	0,0000	0,0000	0,0000	0,0000	0,0000
3.1.4	Olivar	2.134,3100	1.478,8175	26.408,1600	30.021,2875	0,0000	44.365,7088
3.1.4.1	Olivar para aceitunas de mesa	0,0600	0,0100	0,0000	0,0700	0,0000	0,0000
3.1.4.2	Olivar para aceite	2.134,2500	1.478,8075	26.408,1600	30.021,2175	0,0000	44.365,7088
3.1.5	Otros cultivos permanentes no incluidos en ningún otro lugar para el consumo humano (por favor específica)	0,0000	0,0000	0,0000	0,0000	0,0000	0,0000
3.2	Viveros	1,8300	0,4300	7,6600	9,9200	0,0000	
3.3	Otros cultivos permanentes (por favor específica)	0,0000	0,5700	3,2000	3,7700	0,0000	
<b>4</b>	<b>Setas cultivadas (no se suma a Total Cultivos)</b>	<b>0,0000</b>	<b>0,0300</b>	<b>0,0000</b>	<b>0,0300</b>		<b>0,0000</b>

(1) Incluye el "Terreno forestal con carga ganadera y/o pecoreo" que no es SAU (Superficie Agraria Útil).

(2) El concepto "Terreno forestal con carga ganadera y/o pecoreo" no es SAU (Superficie Agraria Útil).



## Superficies de cultivo y aprovechamiento. Año 2022

Comunidad Autónoma: GALICIA

Código	Nivel	Superficie cultivada inscrita (ha)				Superficie total cultivada en invernadero (voluntario)	Producción ecológica estimada respecto superficie calificada en agricultura ecológica columna (c) (t)
		Calificada en primer año de prácticas (a)	Calificada en conversión (b)	Calificada en agricultura ecológica (c)	Superficie total (a+b+c)		
<b>Total</b>	<b>Total Cultivos, (excluidos los huertos urbanos) (1+2+3)</b>	<b>1.075,7915</b>	<b>14.518,8060</b>	<b>30.032,2216</b>	<b>45.626,8191<sup>(1)</sup></b>		
<b>1</b>	<b>Cultivos de tierras arables</b>	<b>35,4749</b>	<b>303,1487</b>	<b>1.661,5316</b>	<b>2.000,1552</b>		
1.1	Cereales para la producción de grano incluido el arroz y las parcelas destinadas a la producción de semillas.	13,3644	124,2079	191,9590	329,5313		600,0151
1.1.1	Cereales excluido el arroz	13,3644	124,2079	191,9590	329,5313		600,0151
1.1.1.1	Trigo total	12,6742	27,7390	107,6073	148,0205		247,4341
1.1.1.1.1	Trigo común y espelta	0,1507	20,1492	64,6896	84,9895		135,8481
1.1.1.1.2	Trigo duro	12,5235	7,5898	42,9177	63,0310		111,5860
1.1.1.2	Centeno y tranquillón	0,6902	80,5331	40,9383	122,1616		126,9088
1.1.1.3	Cebada	0,0000	6,1861	1,2754	7,4615		5,2291
1.1.1.4	Avena	0,0000	2,1190	0,0000	2,1190		0,0000
1.1.1.5	Maiz grano y mezcla de mazorca de maíz	0,0000	0,8968	10,7385	11,6353		37,5847
1.1.1.6	Triticale	0,0000	3,0805	12,3127	15,3932		49,2508
1.1.1.7	Sorgo	0,0000	3,6534	19,0868	22,7402		133,6076
1.1.1.9	Otros cereales no incluidos en ningún otro lugar (por favor especifica)	0,0000	0,0000	0,0000	0,0000		0,0000
1.1.2	Arroz	0,0000	0,0000	0,0000	0,0000		0,0000
1.2	Legumbres secas y proteaginosas para la producción de grano ( incluidas las mezclas de cereales y legumbres y las parcelas destinadas a la producción de semilla)	0,0000	0,0000	0,0000	0,0000		0,0000
1.2.1	Guisantes forrajeros	0,0000	0,0000	0,0000	0,0000		0,0000
1.2.2	Habas y haboncillos forrajeros	0,0000	0,0000	0,0000	0,0000		0,0000
1.2.3	Altramuces dulces	0,0000	0,0000	0,0000	0,0000		0,0000
1.2.4	Lentejas	0,0000	0,0000	0,0000	0,0000		0,0000

## Superficies de cultivo y aprovechamiento. Año 2022

Comunidad Autónoma: GALICIA

Código	Nivel	Superficie cultivada inscrita (ha)				Superficie total cultivada en invernadero (voluntario)	Producción ecológica estimada respecto superficie calificada en agricultura ecológica columna (c) (t)
		Calificada en primer año de prácticas (a)	Calificada en conversión (b)	Calificada en agricultura ecológica (c)	Superficie total (a+b+c)		
1.2.5	Garbanzos	0,0000	0,0000	0,0000	0,0000		0,0000
1.2.9	Otras no incluidos en ningún otro lugar (por favor especifica)	0,0000	0,0000	0,0000	0,0000		0,0000
1.3	Tubérculos y raíces	2,9162	7,7489	27,1687	37,8338		570,5427
1.3.1	Patatas (incluidas las patatas tempranas y para siembra)	2,9162	2,9266	22,8400	28,6828		479,6400
1.3.2	Remolacha azucarera (excl. semillas)	0,0000	0,0000	0,0000	0,0000		0,0000
1.3.9	Otras raíces y tuberculos no incluidos en ningún otro lugar (por favor especifica)	0,0000	4,8223	4,3287	9,1510		90,9027
1.4	Cultivos industriales	0,5019	0,0000	20,7752	21,2771		35,5549
1.4.1	Cultivos oleaginosos	0,2983	0,0000	3,8019	4,1002		5,5757
1.4.1.1	Colza y nabina	0,0000	0,0000	2,5351	2,5351		3,0421
1.4.1.2	Girasol	0,0000	0,0000	1,2668	1,2668		2,5336
1.4.1.3	Soja	0,2983	0,0000	0,0000	0,2983		0,0000
1.4.1.4	Lino (aceite de linaza)	0,0000	0,0000	0,0000	0,0000		0,0000
1.4.1.5	Semilla de algodón	0,0000	0,0000	0,0000	0,0000		0,0000
1.4.1.9	Otras semillas oleaginosas no incluidas en ningún otro lugar (por favor especifica)	0,0000	0,0000	0,0000	0,0000		0,0000
1.4.2	Plantas textiles (cultivos de fibra)	0,0000	0,0000	0,0000	0,0000		0,0000
1.4.2.1	Algodón	0,0000	0,0000	0,0000	0,0000		0,0000
1.4.2.9	Otras plantas textiles no incluidas en ningún otro lugar (por favor especifica)	0,0000	0,0000	0,0000	0,0000		0,0000
1.4.3	Tabaco	0,0000	0,0000	0,0000	0,0000		0,0000
1.4.4	Lúpulo	0,0000	0,0000	0,5500	0,5500		0,2695
1.4.5	Plantas medicinales, aromáticas y condimentarias	0,2036	0,0000	16,4233	16,6269	0,0000	29,7097
1.4.9	Otros cultivos industriales, incluyendo los cultivos energéticos, no incluidos en ningún otro lugar (por favor especifica)	0,0000	0,0000	0,0000	0,0000		0,0000
1.5	Plantas cosechadas en verde (excluidos las indicadas en la casilla R9000)	7,8582	116,4704	1.268,6556	1.392,9842		7.333,7165
1.5.1	Plantas anuales cosechadas en verde	0,8284	2,5298	165,9501	169,3083		1.704,3126

## Superficies de cultivo y aprovechamiento. Año 2022

Comunidad Autónoma: GALICIA

Código	Nivel	Superficie cultivada inscrita (ha)				Superficie total cultivada en invernadero (voluntario)	Producción ecológica estimada respecto superficie calificada en agricultura ecológica columna (c) (t)
		Calificada en primer año de prácticas (a)	Calificada en conversión (b)	Calificada en agricultura ecológica (c)	Superficie total (a+b+c)		
1.5.1.1	Maiz forrajero	0,8284	1,2800	118,1020	120,2104		1.417,2240
1.5.1.9	Otras plantas anuales cosechadas en verde no incluidas en ningún otro lugar (por favor específica)	0,0000	1,2498	47,8481	49,0979		287,0886
1.5.2	Praderas y pastos temporales	7,0298	113,3238	1.056,9199	1.177,2735		5.284,5995
1.5.3	Otras plantas cosechadas en verde	0,0000	0,6168	45,7856	46,4024		344,8044
1.5.3.1	Alfalfa	0,0000	0,0000	11,6818	11,6818		140,1816
1.5.3.9	Otras plantas cosechadas en verde no incluidas en ningún otro lugar (por favor específica)	0,0000	0,6168	34,1038	34,7206		204,6228
1.6	Hortalizas frescas y fresas	4,4943	13,6639	98,7094	116,8676	0,0000	1.137,1536
1.6.1	Hortalizas frescas	4,4044	13,3906	96,7351	114,5301	0,0000	1.087,7761
1.6.1.1	Coles (excluidas las de raíz)	0,6742	2,0495	14,8065	17,5302	0,0000	133,2585
1.6.1.1.1	Coliflor y brócoli	0,0000	0,0000	0,0000	0,0000	0,0000	0,0000
1.6.1.1.2	Repollo (blanco)	0,6742	2,0495	14,8065	17,5302	0,0000	133,2585
1.6.1.1.9	Otras coles hortícolas no incluidas en ningún otro lugar (por favor específica)	0,0000	0,0000	0,0000	0,0000	0,0000	0,0000
1.6.1.2	Hortalizas de hojas y tallo (excluidas las coles)	0,6292	1,9130	13,8193	16,3615	0,0000	110,5544
1.6.1.2.1	Apio	0,0000	0,0000	0,0000	0,0000	0,0000	0,0000
1.6.1.2.2	Puerros	0,0000	0,0000	0,0000	0,0000	0,0000	0,0000
1.6.1.2.3	Lechugas	0,6292	1,9130	13,8193	16,3615	0,0000	110,5544
1.6.1.2.4	Endivias	0,0000	0,0000	0,0000	0,0000	0,0000	0,0000
1.6.1.2.5	Espinacas	0,0000	0,0000	0,0000	0,0000	0,0000	0,0000
1.6.1.2.6	Esparragos	0,0000	0,0000	0,0000	0,0000	0,0000	0,0000
1.6.1.2.7	Achicoria	0,0000	0,0000	0,0000	0,0000	0,0000	0,0000
1.6.1.2.8	Alcachofas	0,0000	0,0000	0,0000	0,0000	0,0000	0,0000
1.6.1.2.9	Otras hortalizas de hojas y tallo (salvo coles) no incluidos en ningún otro lugar (por favor específica)	0,0000	0,0000	0,0000	0,0000	0,0000	0,0000

## Superficies de cultivo y aprovechamiento. Año 2022

Comunidad Autónoma: GALICIA

Código	Nivel	Superficie cultivada inscrita (ha)				Superficie total cultivada en invernadero (voluntario)	Producción ecológica estimada respecto superficie calificada en agricultura ecológica columna (c) (t)
		Calificada en primer año de prácticas (a)	Calificada en conversión (b)	Calificada en agricultura ecológica (c)	Superficie total (a+b+c)		
1.6.1.3	Hortalizas cultivadas por el fruto	1,4831	4,5191	32,5741	38,5763	0,0000	435,3084
1.6.1.3.1	Tomates	0,6742	2,0495	14,8064	17,5301	0,0000	222,0960
1.6.1.3.2	Pepinos	0,0000	0,0000	0,0000	0,0000	0,0000	0,0000
1.6.1.3.3	Pepinillos	0,0000	0,0000	0,0000	0,0000	0,0000	0,0000
1.6.1.3.4	Melones	0,0000	0,0000	0,0000	0,0000	0,0000	0,0000
1.6.1.3.5	Sandías	0,0000	0,0000	0,0000	0,0000	0,0000	0,0000
1.6.1.3.6	Berenjenas	0,0000	0,0000	0,0000	0,0000	0,0000	0,0000
1.6.1.3.7	Calabacines	0,0000	0,0000	0,0000	0,0000	0,0000	0,0000
1.6.1.3.8	Pimientos	0,8089	2,4696	17,7677	21,0462	0,0000	213,2124
1.6.1.3.9	Otras hortalizas cultivadas por el fruto no incluidas en ningún otro lugar (por favor específica)	0,0000	0,0000	0,0000	0,0000	0,0000	0,0000
1.6.1.4	Hortalizas de bulbos y tubérculos	1,2135	3,6892	26,6514	31,5541	0,0000	293,1654
1.6.1.4.1	Zanahorias	0,0000	0,0000	0,0000	0,0000	0,0000	0,0000
1.6.1.4.2	Ajos	0,0000	0,0000	0,0000	0,0000	0,0000	0,0000
1.6.1.4.3	Cebollas	1,2135	3,6892	26,6514	31,5541	0,0000	293,1654
1.6.1.4.4	Chalotas	0,0000	0,0000	0,0000	0,0000	0,0000	0,0000
1.6.1.4.5	Rábanos	0,0000	0,0000	0,0000	0,0000	0,0000	0,0000
1.6.1.4.9	Otras hortalizas de bulbos y tuberculos no incluidas en ningún otro lugar (por favor específica)	0,0000	0,0000	0,0000	0,0000	0,0000	0,0000
1.6.1.5	Leguminosas de verdeo para consumo humano	0,4044	1,2198	8,8838	10,5080	0,0000	115,4894
1.6.1.5.1	Guisante	0,0000	0,0000	0,0000	0,0000	0,0000	0,0000
1.6.1.5.2	Judías	0,4044	1,2198	8,8838	10,5080	0,0000	115,4894
1.6.1.5.3	Habas	0,0000	0,0000	0,0000	0,0000	0,0000	0,0000
1.6.1.5.4	Otras legumbres de verdeo no incluidas en ningún otro lugar (por favor específica)	0,0000	0,0000	0,0000	0,0000	0,0000	0,0000

## Superficies de cultivo y aprovechamiento. Año 2022

Comunidad Autónoma: GALICIA

Código	Nivel	Superficie cultivada inscrita (ha)				Superficie total cultivada en invernadero (voluntario)	Producción ecológica estimada respecto superficie calificada en agricultura ecológica columna (c) (t)
		Calificada en primer año de prácticas (a)	Calificada en conversión (b)	Calificada en agricultura ecológica (c)	Superficie total (a+b+c)		
1.6.1.6	Otras hortalizas no clasificadas en ningún otro lugar	0,0000	0,0000	0,0000	0,0000	0,0000	0,0000
1.6.2	Fresas	0,0899	0,2733	1,9743	2,3375	0,0000	49,3775
1.7	Otros cultivos de tierras arables	0,0000	0,0000	0,0000	0,0000		
1.8	Barbechos	6,3399	41,0576	54,2637	101,6612	0,0000	
1.9	Semillas y plántulas	0,0000	0,0000	0,0000	0,0000	0,0000	
<b>2</b>	<b>Pastos permanentes</b>	<b>732,5525</b>	<b>13.786,5377</b>	<b>22.594,8433</b>	<b>37.113,9335</b>		
2.1	Pastos y praderas permanentes (excluidos los pastos pobres)	485,4053	8.531,5822	12.336,7923	21.353,7798		
2.2	Pastos pobres	247,1472	5.254,9555	10.258,0510	15.760,1537		
2.2.1	Eriales (erial, matorral, espartizal)	0,0000	0,0000	0,0000	0,0000		
2.2.2	Terreno forestal con carga ganadera y/o pecoreo (2)	247,1472	5.254,9555	10.258,0510	15.760,1537		
2.3	Dehesa	0,0000	0,0000	0,0000	0,0000		
<b>3</b>	<b>Cultivos permanentes</b>	<b>307,7641</b>	<b>429,1196</b>	<b>5.775,8467</b>	<b>6.512,7304</b>	<b>0,0000</b>	
3.1	Cultivos permanentes para el consumo humano	305,5006	367,7954	5.451,2239	6.124,5199	0,0000	22.293,7433
3.1.1	Frutas, bayas y frutos secos (excluidos los cítricos, uvas y fresas)	280,9574	148,9104	2.630,1528	3.060,0206		20.951,4865
3.1.1.1	Frutas de zonas climáticas templadas	59,6520	26,1464	348,1069	433,9053		6.899,4011
3.1.1.1.1	Frutas de pepita	59,1922	26,1464	334,1417	419,4803		6.687,7935
3.1.1.1.1.1	Manzanas	59,1922	26,1464	332,2497	417,5883		6.644,9940
3.1.1.1.1.2	Peras	0,0000	0,0000	0,9919	0,9919		24,7975
3.1.1.1.1.9	Otras frutas de pepita no incluidas en ningún otro lugar (por favor especifica)	0,0000	0,0000	0,9001	0,9001		18,0020
3.1.1.1.2	Frutas de hueso	0,4598	0,0000	13,9652	14,4250		211,6076
3.1.1.1.2.1	Melocotones	0,0000	0,0000	0,0677	0,0677		1,0155
3.1.1.1.2.2	Nectarinas	0,0000	0,0000	0,0000	0,0000		0,0000
3.1.1.1.2.3	Albaricoques	0,1673	0,0000	0,0985	0,2658		1,4775

## Superficies de cultivo y aprovechamiento. Año 2022

Comunidad Autónoma: GALICIA

Código	Nivel	Superficie cultivada inscrita (ha)				Superficie total cultivada en invernadero (voluntario)	Producción ecológica estimada respecto superficie calificada en agricultura ecológica columna (c) (t)
		Calificada en primer año de prácticas (a)	Calificada en conversión (b)	Calificada en agricultura ecológica (c)	Superficie total (a+b+c)		
3.1.1.1.2.4	Cerezas	0,1286	0,0000	6,7801	6,9087		101,7015
3.1.1.1.2.5	Ciruelas	0,0665	0,0000	0,5324	0,5989		10,1156
3.1.1.1.2.9	Otras frutas de hueso no incluidas en ningún otro lugar (por favor especifica)	0,0974	0,0000	6,4865	6,5839		97,2975
3.1.1.2	Frutas de zonas climáticas subtropicales y tropicales	4,4572	14,7950	23,2846	42,5368		222,3890
3.1.1.2.1	Higos	0,0000	0,0000	0,0237	0,0237		0,0948
3.1.1.2.2	Kiwis	3,5401	1,3446	17,4167	22,3014		191,5837
3.1.1.2.3	Aguacates	0,9171	13,4504	5,5463	19,9138		27,7315
3.1.1.2.4	Plátanos y bananas	0,0000	0,0000	0,0000	0,0000		0,0000
3.1.1.2.9	Otras frutas de zonas climáticas subtropicales no incluidas en ningún otro lugar (por favor especifica)	0,0000	0,0000	0,2979	0,2979		2,9790
3.1.1.3	Bayas (excluyendo fresas)	28,4780	85,1505	52,5126	166,1411		641,8278
3.1.1.3.1	Grosellas negras	0,1417	0,0000	0,2632	0,4049		3,1584
3.1.1.3.2	Frambuesas	0,0000	0,0000	5,8383	5,8383		81,7362
3.1.1.3.9	Otras bayas no incluidas en ningún otro lugar (por favor especifica)	28,3363	85,1505	46,4111	159,8979		556,9332
3.1.1.4	Frutos secos	188,3702	22,8185	2.206,2487	2.417,4374		13.187,8686
3.1.1.4.1	Nueces	0,7463	2,6789	8,3995	11,8247		15,1192
3.1.1.4.2	Avellanas	0,2624	0,0000	2,7588	3,0212		2,2070
3.1.1.4.3	Almendras	0,0000	0,0000	0,0000	0,0000		0,0000
3.1.1.4.4	Castañas	187,3615	20,1396	2.195,0904	2.402,5915		13.170,5424
3.1.1.4.9	Otros frutos de cáscara no incluidos en ningún otro lugar (por favor especifica)	0,0000	0,0000	0,0000	0,0000		0,0000
3.1.2	Cítricos	0,7317	0,1246	12,1513	13,0076		150,9656
3.1.2.1	Toronjas y pomelos	0,0000	0,0000	1,5373	1,5373		18,4476
3.1.2.2	Limones y limas ácidas	0,6111	0,1246	9,9118	10,6475		118,9416
3.1.2.3	Naranjas	0,0000	0,0000	0,5150	0,5150		11,3300

## Superficies de cultivo y aprovechamiento. Año 2022

Comunidad Autónoma: GALICIA

Código	Nivel	Superficie cultivada inscrita (ha)				Superficie total cultivada en invernadero (voluntario)	Producción ecológica estimada respecto superficie calificada en agricultura ecológica columna (c) (t)
		Calificada en primer año de prácticas (a)	Calificada en conversión (b)	Calificada en agricultura ecológica (c)	Superficie total (a+b+c)		
3.1.2.4	Mandarinas y clementinas	0,1206	0,0000	0,1872	0,3078		2,2464
3.1.2.9	Otros cítricos no incluidos en ningún otro lugar (por favor especifica)	0,0000	0,0000	0,0000	0,0000		0,0000
3.1.3	Viñedos	5,1461	0,8323	71,7032	77,6816	0,0000	573,6256
3.1.3.1	Viñedo para vino	5,1461	0,8323	71,6216	77,6000	0,0000	572,9728
3.1.3.2	Viñedos para uva de mesa	0,0000	0,0000	0,0816	0,0816	0,0000	0,6528
3.1.3.3	Viñedos para uvas pasas	0,0000	0,0000	0,0000	0,0000	0,0000	0,0000
3.1.4	Olivar	3,8406	2,9926	175,4759	182,3091	0,0000	617,6656
3.1.4.1	Olivar para aceitunas de mesa	3,6205	1,2044	144,1508	148,9757	0,0000	504,5278
3.1.4.2	Olivar para aceite	0,2201	1,7882	31,3251	33,3334	0,0000	113,1378
3.1.5	Otros cultivos permanentes no incluidos en ningún otro lugar para el consumo humano (por favor especifica)	14,8248	214,9355	2.561,7407	2.791,5010	0,0000	0,0000
3.2	Viveros	0,0000	0,0000	0,5261	0,5261	0,0000	
3.3	Otros cultivos permanentes (por favor especifica)	2,2635	61,3242	324,0967	387,6844	0,0000	
<b>4</b>	<b>Setas cultivadas (no se suma a Total Cultivos)</b>	<b>0,0000</b>	<b>0,0000</b>	<b>0,0000</b>	<b>0,0000</b>		<b>0,0000</b>

(1) Incluye el "Terreno forestal con carga ganadera y/o pecoreo" que no es SAU (Superficie Agraria Útil).

(2) El concepto "Terreno forestal con carga ganadera y/o pecoreo" no es SAU (Superficie Agraria Útil).

## Superficies de cultivo y aprovechamiento. Año 2022

Comunidad Autónoma: MADRID

Código	Nivel	Superficie cultivada inscrita (ha)				Superficie total cultivada en invernadero (voluntario)	Producción ecológica estimada respecto superficie calificada en agricultura ecológica columna (c) (t)
		Calificada en primer año de prácticas (a)	Calificada en conversión (b)	Calificada en agricultura ecológica (c)	Superficie total (a+b+c)		
<b>Total</b>	<b>Total Cultivos, (excluidos los huertos urbanos) (1+2+3)</b>	<b>500,9992</b>	<b>725,4528</b>	<b>12.435,9188</b>	<b>13.662,3708<sup>(1)</sup></b>		
<b>1</b>	<b>Cultivos de tierras arables</b>	<b>2,4466</b>	<b>35,9967</b>	<b>1.345,8399</b>	<b>1.384,2832</b>		
1.1	Cereales para la producción de grano incluido el arroz y las parcelas destinadas a la producción de semillas.	0,0000	23,2034	661,6188	684,8222		706,9800
1.1.1	Cereales excluido el arroz	0,0000	23,2034	661,6188	684,8222		706,9800
1.1.1.1	Trigo total	0,0000	0,0000	147,9150	147,9150		177,5000
1.1.1.1.1	Trigo común y espelta	0,0000	0,0000	147,9150	147,9150		177,5000
1.1.1.1.2	Trigo duro	0,0000	0,0000	0,0000	0,0000		0,0000
1.1.1.2	Centeno y tranquillón	0,0000	0,0000	0,0000	0,0000		0,0000
1.1.1.3	Cebada	0,0000	23,1984	280,9243	304,1227		364,0000
1.1.1.4	Avena	0,0000	0,0000	18,0911	18,0911		12,6600
1.1.1.5	Maiz grano y mezcla de mazorca de maíz	0,0000	0,0050	0,1100	0,1150		0,0000
1.1.1.6	Triticale	0,0000	0,0000	184,1649	184,1649		131,5400
1.1.1.7	Sorgo	0,0000	0,0000	0,0000	0,0000		0,0000
1.1.1.9	Otros cereales no incluidos en ningún otro lugar (por favor especifica)	0,0000	0,0000	30,4135	30,4135		21,2800
1.1.2	Arroz	0,0000	0,0000	0,0000	0,0000		0,0000
1.2	Legumbres secas y proteaginosas para la producción de grano ( incluidas las mezclas de cereales y legumbres y las parcelas destinadas a la producción de semilla)	0,0000	0,0000	103,2436	103,2436		13,7220
1.2.1	Guisantes forrajeros	0,0000	0,0000	0,0000	0,0000		0,0000
1.2.2	Habas y haboncillos forrajeros	0,0000	0,0000	0,0000	0,0000		0,0000
1.2.3	Altramuces dulces	0,0000	0,0000	0,0000	0,0000		0,0000
1.2.4	Lentejas	0,0000	0,0000	0,0000	0,0000		0,0000
1.2.5	Garbanzos	0,0000	0,0000	12,4239	12,4239		8,6900



## Superficies de cultivo y aprovechamiento. Año 2022

Comunidad Autónoma: MADRID

Código	Nivel	Superficie cultivada inscrita (ha)				Superficie total cultivada en invernadero (voluntario)	Producción ecológica estimada respecto superficie calificada en agricultura ecológica columna (c) (t)
		Calificada en primer año de prácticas	Calificada en conversión	Calificada en agricultura ecológica	Superficie total		
		(a)	(b)	(c)	(a+b+c)		
1.2.9	Otras no incluidos en ningún otro lugar (por favor específica)	0,0000	0,0000	90,8197	90,8197		5,0320
1.3	Tubérculos y raíces	0,0000	0,0300	21,3120	21,3420		13,5700
1.3.1	Patatas (incluidas las patatas tempranas y para siembra)	0,0000	0,0300	0,6458	0,6758		7,3700
1.3.2	Remolacha azucarera (excl. semillas)	0,0000	0,0000	0,0000	0,0000		0,0000
1.3.9	Otras raíces y tuberculos no incluidos en ningun otro lugar (por favor específica)	0,0000	0,0000	20,6662	20,6662		6,2000
1.4	Cultivos industriales	0,0000	0,0130	52,2481	52,2611		3,3700
1.4.1	Cultivos oleaginosos	0,0000	0,0000	46,1087	46,1087		0,0000
1.4.1.1	Colza y nabina	0,0000	0,0000	0,0000	0,0000		0,0000
1.4.1.2	Girasol	0,0000	0,0000	0,0000	0,0000		0,0000
1.4.1.3	Soja	0,0000	0,0000	0,0000	0,0000		0,0000
1.4.1.4	Lino (aceite de linaza)	0,0000	0,0000	0,0000	0,0000		0,0000
1.4.1.5	Semilla de algodón	0,0000	0,0000	0,0000	0,0000		0,0000
1.4.1.9	Otras semillas oleaginosas no incluidas en ningún otro lugar (por favor específica)	0,0000	0,0000	46,1087	46,1087		0,0000
1.4.2	Plantas textiles (cultivos de fibra)	0,0000	0,0000	0,0000	0,0000		0,0000
1.4.2.1	Algodón	0,0000	0,0000	0,0000	0,0000		0,0000
1.4.2.9	Otras plantas textiles no incluidas en ningún otro lugar (por favor específica)	0,0000	0,0000	0,0000	0,0000		0,0000
1.4.3	Tabaco	0,0000	0,0000	0,0000	0,0000		0,0000
1.4.4	Lúpulo	0,0000	0,0000	0,0000	0,0000		0,0000
1.4.5	Plantas medicinales, aromáticas y condimentarias	0,0000	0,0130	6,1394	6,1524	0,0000	3,3700
1.4.9	Otros cultivos industriales, incluyendo los cultivos energéticos, no incluidos en ningún otro lugar (por favor específica)	0,0000	0,0000	0,0000	0,0000		0,0000
1.5	Plantas cosechadas en verde (excluidos las indicadas en la casilla R9000)	0,0000	0,0000	169,9400	169,9400		135,9520
1.5.1	Plantas anuales cosechadas en verde	0,0000	0,0000	0,0000	0,0000		0,0000
1.5.1.1	Maiz forrajero	0,0000	0,0000	0,0000	0,0000		0,0000

## Superficies de cultivo y aprovechamiento. Año 2022

Comunidad Autónoma: MADRID

Código	Nivel	Superficie cultivada inscrita (ha)				Superficie total cultivada en invernadero (voluntario)	Producción ecológica estimada respecto superficie calificada en agricultura ecológica columna (c) (t)
		Calificada en primer año de prácticas	Calificada en conversión	Calificada en agricultura ecológica	Superficie total		
		(a)	(b)	(c)	(a+b+c)		
1.5.1.9	Otras plantas anuales cosechadas en verde no incluidas en ningún otro lugar (por favor específica)	0,0000	0,0000	0,0000	0,0000		0,0000
1.5.2	Praderas y pastos temporales	0,0000	0,0000	0,0000	0,0000		0,0000
1.5.3	Otras plantas cosechadas en verde	0,0000	0,0000	169,9400	169,9400		135,9520
1.5.3.1	Alfalfa	0,0000	0,0000	169,9400	169,9400		135,9520
1.5.3.9	Otras plantas cosechadas en verde no incluidas en ningún otro lugar (por favor específica)	0,0000	0,0000	0,0000	0,0000		0,0000
1.6	Hortalizas frescas y fresas	0,2989	3,9205	20,2291	24,4485	0,0000	529,9374
1.6.1	Hortalizas frescas	0,2989	3,8505	14,7018	18,8512	0,0000	451,6774
1.6.1.1	Coles (excluidas las de raíz)	0,0000	0,0220	0,8225	0,8445	0,0000	7,0100
1.6.1.1.1	Coliflor y brócoli	0,0000	0,0100	0,3260	0,3360	0,0000	2,9000
1.6.1.1.2	Repollo (blanco)	0,0000	0,0000	0,0565	0,0565	0,0000	0,4500
1.6.1.1.9	Otras coles hortícolas no incluidas en ningún otro lugar (por favor específica)	0,0000	0,0120	0,4400	0,4520	0,0000	3,6600
1.6.1.2	Hortalizas de hojas y tallo (excluidas las coles)	0,1889	0,0910	2,2432	2,5231	0,0000	34,7754
1.6.1.2.1	Apio	0,0000	0,0000	0,0385	0,0385	0,0000	0,0000
1.6.1.2.2	Puerros	0,0000	0,0000	0,1645	0,1645	0,0000	3,2000
1.6.1.2.3	Lechugas	0,0000	0,0350	0,2112	0,2462	0,0000	3,7400
1.6.1.2.4	Endivias	0,0000	0,0000	0,0000	0,0000	0,0000	0,0000
1.6.1.2.5	Espinacas	0,0000	0,0000	0,0580	0,0580	0,0000	0,0000
1.6.1.2.6	Espárragos	0,1889	0,0050	1,3060	1,4999	0,0000	26,2600
1.6.1.2.7	Achicoria	0,0000	0,0000	0,0000	0,0000	0,0000	0,0000
1.6.1.2.8	Alcachofas	0,0000	0,0000	0,1100	0,1100	0,0000	1,2100
1.6.1.2.9	Otras hortalizas de hojas y tallo (salvo coles) no incluidos en ningún otro lugar (por favor específica)	0,0000	0,0510	0,3550	0,4060	0,0000	0,3654
1.6.1.3	Hortalizas cultivadas por el fruto	0,1100	3,6825	9,1723	12,9648	0,0000	370,5300

## Superficies de cultivo y aprovechamiento. Año 2022

Comunidad Autónoma: MADRID

Código	Nivel	Superficie cultivada inscrita (ha)				Superficie total cultivada en invernadero (voluntario)	Producción ecológica estimada respecto superficie calificada en agricultura ecológica columna (c) (t)
		Calificada en primer año de prácticas	Calificada en conversión	Calificada en agricultura ecológica	Superficie total		
		(a)	(b)	(c)	(a+b+c)		
1.6.1.3.1	Tomates	0,1000	0,1710	2,5351	2,8061	0,0000	84,1800
1.6.1.3.2	Pepinos	0,0000	0,0100	0,3812	0,3912	0,0000	8,9900
1.6.1.3.3	Pepinillos	0,0000	0,0000	0,0000	0,0000	0,0000	0,0000
1.6.1.3.4	Melones	0,0000	3,4315	1,9708	5,4023	0,0000	64,8000
1.6.1.3.5	Sandías	0,0000	0,0000	0,1686	0,1686	0,0000	3,2000
1.6.1.3.6	Berenjenas	0,0100	0,0100	0,5245	0,5445	0,0000	130,6000
1.6.1.3.7	Calabacines	0,0000	0,0160	0,7787	0,7947	0,0000	19,8600
1.6.1.3.8	Pimientos	0,0000	0,0200	0,4425	0,4625	0,0000	11,1000
1.6.1.3.9	Otras hortalizas cultivadas por el fruto no incluidas en ningún otro lugar (por favor especifica)	0,0000	0,0240	2,3709	2,3949	0,0000	47,8000
1.6.1.4	Hortalizas de bulbos y tubérculos	0,0000	0,0550	2,1433	2,1983	0,0000	33,2200
1.6.1.4.1	Zanahorias	0,0000	0,0000	0,0000	0,0000	0,0000	0,0000
1.6.1.4.2	Ajos	0,0000	0,0000	1,5436	1,5436	0,0000	7,7000
1.6.1.4.3	Cebollas	0,0000	0,0450	0,5357	0,5807	0,0000	25,5200
1.6.1.4.4	Chalotas	0,0000	0,0000	0,0000	0,0000	0,0000	0,0000
1.6.1.4.5	Rábanos	0,0000	0,0000	0,0440	0,0440	0,0000	0,0000
1.6.1.4.9	Otras hortalizas de bulbos y tuberculos no incluidas en ningún otro lugar (por favor especifica)	0,0000	0,0100	0,0200	0,0300	0,0000	0,0000
1.6.1.5	Leguminosas de verdeo para consumo humano	0,0000	0,0000	0,3205	0,3205	0,0000	6,1420
1.6.1.5.1	Guisante	0,0000	0,0000	0,0515	0,0515	0,0000	0,4120
1.6.1.5.2	Judías	0,0000	0,0000	0,1720	0,1720	0,0000	0,8600
1.6.1.5.3	Habas	0,0000	0,0000	0,0970	0,0970	0,0000	4,8700
1.6.1.5.4	Otras legumbres de verdeo no incluidas en ningún otro lugar (por favor especifica)	0,0000	0,0000	0,0000	0,0000	0,0000	0,0000
1.6.1.6	Otras hortalizas no clasificadas en ningún otro lugar	0,0000	0,0000	0,0000	0,0000	0,0000	0,0000
1.6.2	Fresas	0,0000	0,0700	5,5273	5,5973	0,0000	78,2600

## Superficies de cultivo y aprovechamiento. Año 2022

Comunidad Autónoma: MADRID

Código	Nivel	Superficie cultivada inscrita (ha)				Superficie total cultivada en invernadero (voluntario)	Producción ecológica estimada respecto superficie calificada en agricultura ecológica columna (c) (t)
		Calificada en primer año de prácticas (a)	Calificada en conversión (b)	Calificada en agricultura ecológica (c)	Superficie total (a+b+c)		
1.7	Otros cultivos de tierras arables	0,0000	0,0000	0,0000	0,0000		
1.8	Barbechos	2,1477	8,8298	317,2483	328,2258	0,0000	
1.9	Semillas y plántulas	0,0000	0,0000	0,0000	0,0000	0,0000	
<b>2</b>	<b>Pastos permanentes</b>	<b>439,5559</b>	<b>209,9022</b>	<b>6.636,1319</b>	<b>7.285,5900</b>		
2.1	Pastos y praderas permanentes (excluidos los pastos pobres)	0,0000	0,0000	0,0000	0,0000		
2.2	Pastos pobres	439,5559	209,9022	6.636,1319	7.285,5900		
2.2.1	Eriales (erial, matorral, espartizal)	83,2678	6,0315	1.373,4257	1.462,7250		
2.2.2	Terreno forestal con carga ganadera y/o pecoreo (2)	356,2881	203,8707	5.262,7062	5.822,8650		
2.3	Dehesa	0,0000	0,0000	0,0000	0,0000		
<b>3</b>	<b>Cultivos permanentes</b>	<b>58,9967</b>	<b>479,5539</b>	<b>4.453,9470</b>	<b>4.992,4976</b>	<b>0,0000</b>	
3.1	Cultivos permanentes para el consumo humano	58,9967	479,5539	4.453,2787	4.991,8293	0,0000	3.428,3818
3.1.1	Frutas, bayas y frutos secos (excluidos los cítricos, uvas y fresas)	12,2486	131,4058	101,3436	244,9980		82,5118
3.1.1.1	Frutas de zonas climáticas templadas	0,0000	1,1637	3,1764	4,3401		20,3358
3.1.1.1.1	Frutas de pepita	0,0000	0,5487	1,6390	2,1877		11,8000
3.1.1.1.1.1	Manzanas	0,0000	0,4153	1,1930	1,6083		9,6000
3.1.1.1.1.2	Peras	0,0000	0,1334	0,4460	0,5794		2,2000
3.1.1.1.1.9	Otras frutas de pepita no incluidas en ningún otro lugar (por favor especifica)	0,0000	0,0000	0,0000	0,0000		0,0000
3.1.1.1.2	Frutas de hueso	0,0000	0,6150	1,5374	2,1524		8,5358
3.1.1.1.2.1	Melocotones	0,0000	0,0064	0,2208	0,2272		1,7040
3.1.1.1.2.2	Nectarinas	0,0000	0,0000	0,0961	0,0961		0,5700
3.1.1.1.2.3	Albaricoques	0,0000	0,0479	0,1983	0,2462		0,9848
3.1.1.1.2.4	Cerezas	0,0000	0,3590	0,4447	0,8037		3,2000
3.1.1.1.2.5	Ciruelas	0,0000	0,1985	0,4077	0,6062		1,8180

## Superficies de cultivo y aprovechamiento. Año 2022

Comunidad Autónoma: MADRID

Código	Nivel	Superficie cultivada inscrita (ha)				Superficie total cultivada en invernadero (voluntario)	Producción ecológica estimada respecto superficie calificada en agricultura ecológica columna (c) (t)
		Calificada en primer año de prácticas	Calificada en conversión	Calificada en agricultura ecológica	Superficie total		
		(a)	(b)	(c)	(a+b+c)		
3.1.1.1.2.9	Otras frutas de hueso no incluidas en ningún otro lugar (por favor específica)	0,0000	0,0032	0,1698	0,1730		0,2590
3.1.1.2	Frutas de zonas climáticas subtropicales y tropicales	0,0000	0,0673	2,5954	2,6627		1,7520
3.1.1.2.1	Higos	0,0000	0,0000	2,4583	2,4583		0,9800
3.1.1.2.2	Kiwis	0,0000	0,0000	0,0500	0,0500		0,0000
3.1.1.2.3	Aguacates	0,0000	0,0000	0,0000	0,0000		0,0000
3.1.1.2.4	Plátanos y bananas	0,0000	0,0000	0,0000	0,0000		0,0000
3.1.1.2.9	Otras frutas de zonas climáticas subtropicales no incluidas en ningún otro lugar (por favor específica)	0,0000	0,0673	0,0871	0,1544		0,7720
3.1.1.3	Bayas (excluyendo fresas)	0,0000	0,2804	3,3064	3,5868		1,4100
3.1.1.3.1	Grosellas negras	0,0000	0,2604	0,7502	1,0106		0,3530
3.1.1.3.2	Frambuesas	0,0000	0,0200	1,4992	1,5192		0,6070
3.1.1.3.9	Otras bayas no incluidas en ningún otro lugar (por favor específica)	0,0000	0,0000	1,0570	1,0570		0,4500
3.1.1.4	Frutos secos	12,2486	129,8944	92,2654	234,4084		59,0140
3.1.1.4.1	Nueces	0,0000	0,6104	1,1299	1,7403		0,8700
3.1.1.4.2	Avellanas	0,0000	0,1334	0,0055	0,1389		1,1100
3.1.1.4.3	Almendras	4,7718	62,9404	26,6647	94,3769		56,6200
3.1.1.4.4	Castañas	0,0000	0,0032	0,0000	0,0032		0,0000
3.1.1.4.9	Otros frutos de cáscara no incluidos en ningún otro lugar (por favor específica)	7,4768	66,2070	64,4653	138,1491		0,4140
3.1.2	Cítricos	0,0000	0,0000	0,0320	0,0320		0,0000
3.1.2.1	Toronjas y pomelos	0,0000	0,0000	0,0000	0,0000		0,0000
3.1.2.2	Limonos y limas ácidas	0,0000	0,0000	0,0040	0,0040		0,0000
3.1.2.3	Naranjas	0,0000	0,0000	0,0280	0,0280		0,0000
3.1.2.4	Mandarinas y clementinas	0,0000	0,0000	0,0000	0,0000		0,0000
3.1.2.9	Otros cítricos no incluidos en ningún otro lugar (por favor específica)	0,0000	0,0000	0,0000	0,0000		0,0000

## Superficies de cultivo y aprovechamiento. Año 2022

Comunidad Autónoma: MADRID

Código	Nivel	Superficie cultivada inscrita (ha)				Superficie total cultivada en invernadero (voluntario)	Producción ecológica estimada respecto superficie calificada en agricultura ecológica columna (c) (t)
		Calificada en primer año de prácticas	Calificada en conversión	Calificada en agricultura ecológica	Superficie total		
		(a)	(b)	(c)	(a+b+c)		
3.1.3	Viñedos	1,3034	16,8142	585,3819	603,4995	0,0000	870,2900
3.1.3.1	Viñedo para vino	1,3034	16,8142	582,8270	600,9446	0,0000	868,7800
3.1.3.2	Viñedos para uva de mesa	0,0000	0,0000	2,5549	2,5549	0,0000	1,5100
3.1.3.3	Viñedos para uvas pasas	0,0000	0,0000	0,0000	0,0000	0,0000	0,0000
3.1.4	Olivar	45,4447	331,3339	3.766,5212	4.143,2998	0,0000	2.475,5800
3.1.4.1	Olivar para aceitunas de mesa	0,0000	0,0000	0,0000	0,0000	0,0000	0,0000
3.1.4.2	Olivar para aceite	45,4447	331,3339	3.766,5212	4.143,2998	0,0000	2.475,5800
3.1.5	Otros cultivos permanentes no incluidos en ningún otro lugar para el consumo humano (por favor especifica)	0,0000	0,0000	0,0000	0,0000	0,0000	0,0000
3.2	Viveros	0,0000	0,0000	0,6683	0,6683	0,0000	
3.3	Otros cultivos permanentes (por favor especifica)	0,0000	0,0000	0,0000	0,0000	0,0000	
<b>4</b>	<b>Setas cultivadas (no se suma a Total Cultivos)</b>	<b>0,0000</b>	<b>0,0000</b>	<b>0,0000</b>	<b>0,0000</b>		<b>0,0000</b>

(1) Incluye el "Terreno forestal con carga ganadera y/o pecoreo" que no es SAU (Superficie Agraria Útil).

(2) El concepto "Terreno forestal con carga ganadera y/o pecoreo" no es SAU (Superficie Agraria Útil).

## Superficies de cultivo y aprovechamiento. Año 2022

Comunidad Autónoma: MURCIA

Código	Nivel	Superficie cultivada inscrita (ha)				Superficie total cultivada en invernadero (voluntario)	Producción ecológica estimada respecto superficie calificada en agricultura ecológica columna (c) (t)
		Calificada en primer año de prácticas (a)	Calificada en conversión (b)	Calificada en agricultura ecológica (c)	Superficie total (a+b+c)		
<b>Total</b>	<b>Total Cultivos, (excluidos los huertos urbanos) (1+2+3)</b>	<b>3.077,9100</b>	<b>28.298,8300</b>	<b>86.516,8100</b>	<b>117.893,5500<sup>(1)</sup></b>		
<b>1</b>	<b>Cultivos de tierras arables</b>	<b>859,7300</b>	<b>5.568,1500</b>	<b>29.729,4600</b>	<b>36.157,3400</b>		
1.1	Cereales para la producción de grano incluido el arroz y las parcelas destinadas a la producción de semillas.	152,5100	1.929,2800	11.603,6700	13.685,4600		14.351,0000
1.1.1	Cereales excluido el arroz	148,5500	1.928,7000	11.543,0400	13.620,2900		14.081,0000
1.1.1.1	Trigo total	21,8300	448,9700	2.426,6500	2.897,4500		3.154,0000
1.1.1.1.1	Trigo común y espelta	21,8300	382,3500	2.400,2400	2.804,4200		3.120,0000
1.1.1.1.2	Trigo duro	0,0000	66,6200	26,4100	93,0300		34,0000
1.1.1.2	Centeno y tranquillón	0,0000	0,0000	51,5000	51,5000		50,0000
1.1.1.3	Cebada	93,0300	926,2200	5.083,8800	6.103,1300		6.100,0000
1.1.1.4	Avena	33,0200	542,9900	3.895,1800	4.471,1900		4.675,0000
1.1.1.5	Maiz grano y mezcla de mazorca de maíz	0,0000	0,0000	8,1000	8,1000		25,0000
1.1.1.6	Triticale	0,0000	3,2300	67,0600	70,2900		67,0000
1.1.1.7	Sorgo	0,0000	0,0000	8,3400	8,3400		8,0000
1.1.1.9	Otros cereales no incluidos en ningún otro lugar (por favor especifica)	0,6700	7,2900	2,3300	10,2900		2,0000
1.1.2	Arroz	3,9600	0,5800	60,6300	65,1700		270,0000
1.2	Legumbres secas y proteaginosas para la producción de grano ( incluidas las mezclas de cereales y legumbres y las parcelas destinadas a la producción de semilla)	7,5800	17,8200	102,6000	128,0000		68,0000
1.2.1	Guisantes forrajeros	0,0000	0,0000	2,6100	2,6100		3,0000
1.2.2	Habas y haboncillos forrajeros	0,0000	0,0000	0,0000	0,0000		0,0000
1.2.3	Altramuces dulces	0,0000	0,0000	0,0000	0,0000		0,0000
1.2.4	Lentejas	0,0000	0,0000	0,0000	0,0000		0,0000
1.2.5	Garbanzos	0,0000	14,2400	6,1400	20,3800		9,0000

## Superficies de cultivo y aprovechamiento. Año 2022

Comunidad Autónoma: MURCIA

Código	Nivel	Superficie cultivada inscrita (ha)				Superficie total cultivada en invernadero (voluntario)	Producción ecológica estimada respecto superficie calificada en agricultura ecológica columna (c) (t)
		Calificada en primer año de prácticas (a)	Calificada en conversión (b)	Calificada en agricultura ecológica (c)	Superficie total (a+b+c)		
1.2.9	Otras no incluidos en ningún otro lugar (por favor específica)	7,5800	3,5800	93,8500	105,0100		56,0000
1.3	Tubérculos y raíces	2,4200	3,8000	150,5100	156,7300		3.000,0000
1.3.1	Patatas (incluidas las patatas tempranas y para siembra)	2,4200	3,8000	150,5100	156,7300		3.000,0000
1.3.2	Remolacha azucarera (excl. semillas)	0,0000	0,0000	0,0000	0,0000		0,0000
1.3.9	Otras raíces y tuberculos no incluidos en ningun otro lugar (por favor específica)	0,0000	0,0000	0,0000	0,0000		0,0000
1.4	Cultivos industriales	56,2900	740,2100	1.283,0800	2.079,5800		1.658,0000
1.4.1	Cultivos oleaginosos	0,0000	16,9000	256,0400	272,9400		128,0000
1.4.1.1	Colza y nabina	0,0000	0,0000	0,0000	0,0000		0,0000
1.4.1.2	Girasol	0,0000	16,9000	256,0400	272,9400		128,0000
1.4.1.3	Soja	0,0000	0,0000	0,0000	0,0000		0,0000
1.4.1.4	Lino (aceite de linaza)	0,0000	0,0000	0,0000	0,0000		0,0000
1.4.1.5	Semilla de algodón	0,0000	0,0000	0,0000	0,0000		0,0000
1.4.1.9	Otras semillas oleaginosas no incluidas en ningún otro lugar (por favor específica)	0,0000	0,0000	0,0000	0,0000		0,0000
1.4.2	Plantas textiles (cultivos de fibra)	0,0000	0,0000	13,5200	13,5200		10,0000
1.4.2.1	Algodón	0,0000	0,0000	0,0000	0,0000		0,0000
1.4.2.9	Otras plantas textiles no incluidas en ningún otro lugar (por favor específica)	0,0000	0,0000	13,5200	13,5200		10,0000
1.4.3	Tabaco	0,0000	0,0000	0,0000	0,0000		0,0000
1.4.4	Lúpulo	0,0000	0,0000	0,0000	0,0000		0,0000
1.4.5	Plantas medicinales, aromáticas y condimentarias	56,2900	723,3100	1.013,5200	1.793,1200	0,0000	1.520,0000
1.4.9	Otros cultivos industriales, incluyendo los cultivos energéticos, no incluidos en ningún otro lugar (por favor específica)	0,0000	0,0000	0,0000	0,0000		0,0000
1.5	Plantas cosechadas en verde (excluidos las indicadas en la casilla R9000)	92,6600	57,9600	1.035,5300	1.186,1500		850,0000
1.5.1	Plantas anuales cosechadas en verde	0,0000	0,0000	0,0000	0,0000		0,0000
1.5.1.1	Maiz forrajero	0,0000	0,0000	0,0000	0,0000		0,0000



## Superficies de cultivo y aprovechamiento. Año 2022

Comunidad Autónoma: MURCIA

Código	Nivel	Superficie cultivada inscrita (ha)				Superficie total cultivada en invernadero (voluntario)	Producción ecológica estimada respecto superficie calificada en agricultura ecológica columna (c) (t)
		Calificada en primer año de prácticas (a)	Calificada en conversión (b)	Calificada en agricultura ecológica (c)	Superficie total (a+b+c)		
1.5.1.9	Otras plantas anuales cosechadas en verde no incluidas en ningún otro lugar (por favor específica)	0,0000	0,0000	0,0000	0,0000		0,0000
1.5.2	Praderas y pastos temporales	92,6600	57,8400	948,0200	1.098,5200		0,0000
1.5.3	Otras plantas cosechadas en verde	0,0000	0,1200	87,5100	87,6300		850,0000
1.5.3.1	Alfalfa	0,0000	0,1200	87,5100	87,6300		850,0000
1.5.3.9	Otras plantas cosechadas en verde no incluidas en ningún otro lugar (por favor específica)	0,0000	0,0000	0,0000	0,0000		0,0000
1.6	Hortalizas frescas y fresas	158,9700	377,1600	4.136,7400	4.672,8700	0,0000	110.752,0000
1.6.1	Hortalizas frescas	158,9700	377,1600	4.136,7400	4.672,8700	0,0000	110.752,0000
1.6.1.1	Coles (excluidas las de raíz)	48,4200	38,1000	1.156,8200	1.243,3400	0,0000	21.830,0000
1.6.1.1.1	Coliflor y brócoli	40,3500	22,8600	814,0600	877,2700	0,0000	10.580,0000
1.6.1.1.2	Repollo (blanco)	8,0700	15,2400	192,8000	216,1100	0,0000	6.750,0000
1.6.1.1.9	Otras coles hortalizas no incluidas en ningún otro lugar (por favor específica)	0,0000	0,0000	149,9600	149,9600	0,0000	4.500,0000
1.6.1.2	Hortalizas de hojas y tallo (excluidas las coles)	41,9600	148,5800	1.456,7600	1.647,3000	0,0000	15.615,0000
1.6.1.2.1	Apio	12,9100	38,1000	385,6100	436,6200	0,0000	4.630,0000
1.6.1.2.2	Puerros	4,8400	28,5700	85,6900	119,1000	0,0000	2.570,0000
1.6.1.2.3	Lechugas	11,3000	32,3800	685,5300	729,2100	0,0000	2.740,0000
1.6.1.2.4	Endivias	0,0000	0,0000	0,0000	0,0000	0,0000	0,0000
1.6.1.2.5	Espinacas	12,9100	11,4300	214,2300	238,5700	0,0000	4.285,0000
1.6.1.2.6	Espárragos	0,0000	0,0000	0,0000	0,0000	0,0000	0,0000
1.6.1.2.7	Achicoria	0,0000	0,0000	0,0000	0,0000	0,0000	0,0000
1.6.1.2.8	Alcachofas	0,0000	0,0000	42,8500	42,8500	0,0000	535,0000
1.6.1.2.9	Otras hortalizas de hojas y tallo (salvo coles) no incluidos en ningún otro lugar (por favor específica)	0,0000	38,1000	42,8500	80,9500	0,0000	855,0000
1.6.1.3	Hortalizas cultivadas por el fruto	58,1000	80,0000	1.242,5200	1.380,6200	0,0000	69.780,0000

## Superficies de cultivo y aprovechamiento. Año 2022

Comunidad Autónoma: MURCIA

Código	Nivel	Superficie cultivada inscrita (ha)				Superficie total cultivada en invernadero (voluntario)	Producción ecológica estimada respecto superficie calificada en agricultura ecológica columna (c) (t)
		Calificada en primer año de prácticas (a)	Calificada en conversión (b)	Calificada en agricultura ecológica (c)	Superficie total (a+b+c)		
1.6.1.3.1	Tomates	1,5300	3,6200	96,4000	101,5500	0,0000	6.750,0000
1.6.1.3.2	Pepinos	1,6900	4,0000	74,9800	80,6700	0,0000	1.875,0000
1.6.1.3.3	Pepinillos	0,0000	0,0000	0,0000	0,0000	0,0000	0,0000
1.6.1.3.4	Melones	4,6800	11,4300	214,2300	230,3400	0,0000	8.570,0000
1.6.1.3.5	Sandías	1,7800	5,7100	128,5400	136,0300	0,0000	4.500,0000
1.6.1.3.6	Berenjenas	0,0000	4,7600	21,4200	26,1800	0,0000	965,0000
1.6.1.3.7	Calabacines	40,3500	12,3800	214,2300	266,9600	0,0000	9.640,0000
1.6.1.3.8	Pimientos	8,0700	38,1000	428,4500	474,6200	0,0000	36.520,0000
1.6.1.3.9	Otras hortalizas cultivadas por el fruto no incluidas en ningún otro lugar (por favor específica)	0,0000	0,0000	64,2700	64,2700	0,0000	960,0000
1.6.1.4	Hortalizas de bulbos y tubérculos	0,0000	0,0000	126,4000	126,4000	0,0000	2.235,0000
1.6.1.4.1	Zanahorias	0,0000	0,0000	17,1400	17,1400	0,0000	170,0000
1.6.1.4.2	Ajos	0,0000	0,0000	10,7100	10,7100	0,0000	85,0000
1.6.1.4.3	Cebollas	0,0000	0,0000	34,2800	34,2800	0,0000	1.165,0000
1.6.1.4.4	Chalotas	0,0000	0,0000	0,0000	0,0000	0,0000	0,0000
1.6.1.4.5	Rábanos	0,0000	0,0000	21,4200	21,4200	0,0000	300,0000
1.6.1.4.9	Otras hortalizas de bulbos y tuberculos no incluidas en ningún otro lugar (por favor específica)	0,0000	0,0000	42,8500	42,8500	0,0000	515,0000
1.6.1.5	Leguminosas de verdeo para consumo humano	0,0000	0,0000	89,9700	89,9700	0,0000	810,0000
1.6.1.5.1	Guisante	0,0000	0,0000	12,8500	12,8500	0,0000	65,0000
1.6.1.5.2	Judías	0,0000	0,0000	42,8500	42,8500	0,0000	430,0000
1.6.1.5.3	Habas	0,0000	0,0000	21,4200	21,4200	0,0000	215,0000
1.6.1.5.4	Otras legumbres de verdeo no incluidas en ningún otro lugar (por favor específica)	0,0000	0,0000	12,8500	12,8500	0,0000	100,0000
1.6.1.6	Otras hortalizas no clasificadas en ningún otro lugar	10,4900	110,4800	64,2700	185,2400	0,0000	482,0000

## Superficies de cultivo y aprovechamiento. Año 2022

Comunidad Autónoma: MURCIA

Código	Nivel	Superficie cultivada inscrita (ha)				Superficie total cultivada en invernadero (voluntario)	Producción ecológica estimada respecto superficie calificada en agricultura ecológica columna (c) (t)
		Calificada en primer año de prácticas (a)	Calificada en conversión (b)	Calificada en agricultura ecológica (c)	Superficie total (a+b+c)		
1.6.2	Fresas	0,0000	0,0000	0,0000	0,0000	0,0000	0,0000
1.7	Otros cultivos de tierras arables	0,0000	0,0000	0,3800	0,3800		
1.8	Barbechos	389,3000	2.441,9200	11.380,6600	14.211,8800	0,0000	
1.9	Semillas y plántulas	0,0000	0,0000	36,2900	36,2900	0,0000	
<b>2</b>	<b>Pastos permanentes</b>	<b>2,4400</b>	<b>24,2400</b>	<b>2.684,2000</b>	<b>2.710,8800</b>		
2.1	Pastos y praderas permanentes (excluidos los pastos pobres)	0,0000	0,0000	0,0000	0,0000		
2.2	Pastos pobres	2,4400	24,2400	2.684,2000	2.710,8800		
2.2.1	Eriales (erial, matorral, espartizal)	1,6000	0,0400	902,1800	903,8200		
2.2.2	Terreno forestal con carga ganadera y/o pecoreo (2)	0,8400	24,2000	1.782,0200	1.807,0600		
2.3	Dehesa	0,0000	0,0000	0,0000	0,0000		
<b>3</b>	<b>Cultivos permanentes</b>	<b>2.215,7400</b>	<b>22.706,4400</b>	<b>54.103,1500</b>	<b>79.025,3300</b>	<b>0,0000</b>	
3.1	Cultivos permanentes para el consumo humano	2.215,7400	22.700,3500	54.103,1500	79.019,2400	0,0000	201.326,5000
3.1.1	Frutas, bayas y frutos secos (excluidos los cítricos, uvas y fresas)	1.147,9400	17.446,4800	34.440,6900	53.035,1100		20.372,0000
3.1.1.1	Frutas de zonas climáticas templadas	94,4700	387,8300	733,6600	1.215,9600		9.367,0000
3.1.1.1.1	Frutas de pepita	7,7200	37,4400	127,2700	172,4300		1.665,0000
3.1.1.1.1.1	Manzanas	0,0000	0,0300	1,2800	1,3100		15,0000
3.1.1.1.1.2	Peras	7,5200	19,0100	66,4300	92,9600		995,0000
3.1.1.1.1.9	Otras frutas de pepita no incluidas en ningún otro lugar (por favor especifica)	0,2000	18,4000	59,5600	78,1600		655,0000
3.1.1.1.2	Frutas de hueso	86,7500	350,3900	606,3900	1.043,5300		7.702,0000
3.1.1.1.2.1	Melocotones	4,9300	13,1100	99,5500	117,5900		1.495,0000
3.1.1.1.2.2	Nectarinas	0,0000	8,5600	49,0200	57,5800		775,0000
3.1.1.1.2.3	Albaricoques	75,9400	309,4100	399,5900	784,9400		4.995,0000
3.1.1.1.2.4	Cerezas	0,0300	1,5600	7,4100	9,0000		7,0000

## Superficies de cultivo y aprovechamiento. Año 2022

Comunidad Autónoma: MURCIA

Código	Nivel	Superficie cultivada inscrita (ha)				Superficie total cultivada en invernadero (voluntario)	Producción ecológica estimada respecto superficie calificada en agricultura ecológica columna (c) (t)
		Calificada en primer año de prácticas (a)	Calificada en conversión (b)	Calificada en agricultura ecológica (c)	Superficie total (a+b+c)		
3.1.1.1.2.5	Ciruelas	5,8200	9,8200	30,7100	46,3500		30,0000
3.1.1.1.2.9	Otras frutas de hueso no incluidas en ningún otro lugar (por favor especifica)	0,0300	7,9300	20,1100	28,0700		400,0000
3.1.1.2	Frutas de zonas climáticas subtropicales y tropicales	0,1300	8,1300	41,2400	49,5000		210,0000
3.1.1.2.1	Higos	0,1300	0,0700	37,2400	37,4400		185,0000
3.1.1.2.2	Kiwis	0,0000	0,0000	0,0000	0,0000		0,0000
3.1.1.2.3	Aguacates	0,0000	0,0000	1,5600	1,5600		0,0000
3.1.1.2.4	Plátanos y bananas	0,0000	0,0000	0,0000	0,0000		0,0000
3.1.1.2.9	Otras frutas de zonas climáticas subtropicales no incluidas en ningún otro lugar (por favor especifica)	0,0000	8,0600	2,4400	10,5000		25,0000
3.1.1.3	Bayas (excluyendo fresas)	0,0000	0,0000	0,0000	0,0000		0,0000
3.1.1.3.1	Grosellas negras	0,0000	0,0000	0,0000	0,0000		0,0000
3.1.1.3.2	Frambuesas	0,0000	0,0000	0,0000	0,0000		0,0000
3.1.1.3.9	Otras bayas no incluidas en ningún otro lugar (por favor especifica)	0,0000	0,0000	0,0000	0,0000		0,0000
3.1.1.4	Frutos secos	1.053,3400	17.050,5200	33.665,7900	51.769,6500		10.795,0000
3.1.1.4.1	Nueces	0,0000	33,2900	134,4700	167,7600		105,0000
3.1.1.4.2	Avellanas	0,0000	0,0000	0,0000	0,0000		0,0000
3.1.1.4.3	Almendras	1.038,0500	16.719,3400	32.471,1100	50.228,5000		9.700,0000
3.1.1.4.4	Castañas	0,0000	0,0000	0,0000	0,0000		0,0000
3.1.1.4.9	Otros frutos de cáscara no incluidos en ningún otro lugar (por favor especifica)	15,2900	297,8900	1.060,2100	1.373,3900		990,0000
3.1.2	Cítricos	700,1200	1.531,3500	3.937,4800	6.168,9500		117.190,0000
3.1.2.1	Toronjas y pomelos	6,5500	29,3400	118,1400	154,0300		3.300,0000
3.1.2.2	Limonos y limas ácidas	623,8700	1.235,6800	3.041,0200	4.900,5700		91.230,0000
3.1.2.3	Naranjas	31,2700	126,2400	474,7100	632,2200		15.090,0000
3.1.2.4	Mandarinas y clementinas	38,4300	138,8000	302,9700	480,2000		7.560,0000

## Superficies de cultivo y aprovechamiento. Año 2022

Comunidad Autónoma: MURCIA

Código	Nivel	Superficie cultivada inscrita (ha)				Superficie total cultivada en invernadero (voluntario)	Producción ecológica estimada respecto superficie calificada en agricultura ecológica columna (c) (t)
		Calificada en primer año de prácticas (a)	Calificada en conversión (b)	Calificada en agricultura ecológica (c)	Superficie total (a+b+c)		
3.1.2.9	Otros cítricos no incluidos en ningún otro lugar (por favor especifica)	0,0000	1,2900	0,6400	1,9300		10,0000
3.1.3	Viñedos	185,0600	2.019,7600	11.444,1700	13.648,9900	0,0000	42.950,0000
3.1.3.1	Viñedo para vino	185,0600	1.966,2300	11.331,2500	13.482,5400	0,0000	39.600,0000
3.1.3.2	Viñedos para uva de mesa	0,0000	53,5300	112,9200	166,4500	0,0000	3.350,0000
3.1.3.3	Viñedos para uvas pasas	0,0000	0,0000	0,0000	0,0000	0,0000	0,0000
3.1.4	Olivar	182,6200	1.702,7600	4.277,4400	6.162,8200	0,0000	20.812,0000
3.1.4.1	Olivar para aceitunas de mesa	182,6200	1.672,1500	4.267,4800	6.122,2500	0,0000	20.800,0000
3.1.4.2	Olivar para aceite	0,0000	30,6100	9,9600	40,5700	0,0000	12,0000
3.1.5	Otros cultivos permanentes no incluidos en ningún otro lugar para el consumo humano (por favor especifica)	0,0000	0,0000	3,3700	3,3700	0,0000	2,5000
3.2	Viveros	0,0000	6,0900	0,0000	6,0900	0,0000	
3.3	Otros cultivos permanentes (por favor especifica)	0,0000	0,0000	0,0000	0,0000	0,0000	
<b>4</b>	<b>Setas cultivadas (no se suma a Total Cultivos)</b>	<b>0,0000</b>	<b>0,0000</b>	<b>0,0000</b>	<b>0,0000</b>		<b>0,0000</b>

(1) Incluye el "Terreno forestal con carga ganadera y/o pecoreo" que no es SAU (Superficie Agraria Útil).

(2) El concepto "Terreno forestal con carga ganadera y/o pecoreo" no es SAU (Superficie Agraria Útil).

## Superficies de cultivo y aprovechamiento. Año 2022

Comunidad Autónoma: NAVARRA

Código	Nivel	Superficie cultivada inscrita (ha)				Superficie total cultivada en invernadero (voluntario)	Producción ecológica estimada respecto superficie calificada en agricultura ecológica columna (c) (t)
		Calificada en primer año de prácticas (a)	Calificada en conversión (b)	Calificada en agricultura ecológica (c)	Superficie total (a+b+c)		
<b>Total</b>	<b>Total Cultivos, (excluidos los huertos urbanos) (1+2+3)</b>	<b>5.632,8360</b>	<b>1.923,0100</b>	<b>59.179,9780</b>	<b>66.735,8240<sup>(1)</sup></b>		
<b>1</b>	<b>Cultivos de tierras arables</b>	<b>3.046,4580</b>	<b>321,1690</b>	<b>10.468,9370</b>	<b>13.836,5640</b>		
1.1	Cereales para la producción de grano incluido el arroz y las parcelas destinadas a la producción de semillas.	1.320,9710	102,0440	4.159,7670	5.582,7820		4.767,5171
1.1.1	Cereales excluido el arroz	1.320,9710	102,0440	4.126,8670	5.549,8820		4.626,3192
1.1.1.1	Trigo total	1.059,4910	36,6510	2.475,3450	3.571,4870		2.475,3450
1.1.1.1.1	Trigo común y espelta	1.059,4910	36,6510	2.415,1630	3.511,3050		2.415,1630
1.1.1.1.2	Trigo duro	0,0000	0,0000	60,1820	60,1820		60,1820
1.1.1.2	Centeno y tranquillón	0,0000	4,0150	52,6090	56,6240		79,3452
1.1.1.3	Cebada	125,2640	0,8900	692,6560	818,8100		79,3452
1.1.1.4	Avena	32,9860	41,1470	490,0250	564,1580		1.072,0107
1.1.1.5	Maiz grano y mezcla de mazorca de maíz	11,6300	0,5510	47,0890	59,2700		220,4254
1.1.1.6	Triticale	91,6000	18,7900	332,2270	442,6170		332,2270
1.1.1.7	Sorgo	0,0000	0,0000	0,0000	0,0000		330,7047
1.1.1.9	Otros cereales no incluidos en ningún otro lugar (por favor especifica)	0,0000	0,0000	36,9160	36,9160		36,9160
1.1.2	Arroz	0,0000	0,0000	32,9000	32,9000		141,1979
1.2	Legumbres secas y proteaginosas para la producción de grano ( incluidas las mezclas de cereales y legumbres y las parcelas destinadas a la producción de semilla)	22,7000	0,0000	316,6790	339,3790		380,1319
1.2.1	Guisantes forrajeros	0,0000	0,0000	47,8070	47,8070		57,3684
1.2.2	Habas y haboncillos forrajeros	0,0000	0,0000	0,1950	0,1950		0,3510
1.2.3	Altramuces dulces	0,0000	0,0000	0,0000	0,0000		0,0000
1.2.4	Lentejas	0,0000	0,0000	68,4610	68,4610		82,1532
1.2.5	Garbanzos	0,0000	0,0000	55,0220	55,0220		66,0265

## Superficies de cultivo y aprovechamiento. Año 2022

Comunidad Autónoma: NAVARRA

Código	Nivel	Superficie cultivada inscrita (ha)				Superficie total cultivada en invernadero (voluntario)	Producción ecológica estimada respecto superficie calificada en agricultura ecológica columna (c) (t)
		Calificada en primer año de prácticas (a)	Calificada en conversión (b)	Calificada en agricultura ecológica (c)	Superficie total (a+b+c)		
1.2.9	Otras no incluidos en ningún otro lugar (por favor específica)	22,7000	0,0000	145,1940	167,8940		174,2328
1.3	Tubérculos y raíces	1,1400	2,9220	32,3610	36,4230		447,6008
1.3.1	Patatas (incluidas las patatas tempranas y para siembra)	1,1400	2,9220	32,3610	36,4230		447,6008
1.3.2	Remolacha azucarera (excl. semillas)	0,0000	0,0000	0,0000	0,0000		0,0000
1.3.9	Otras raíces y tuberculos no incluidos en ningun otro lugar (por favor específica)	0,0000	0,0000	0,0000	0,0000		0,0000
1.4	Cultivos industriales	20,9690	28,2860	138,0860	187,3410		5,0503
1.4.1	Cultivos oleaginosos	4,6500	0,0000	4,5170	9,1670		0,5906
1.4.1.1	Colza y nabina	0,0000	0,0000	0,0000	0,0000		0,0000
1.4.1.2	Girasol	4,6500	0,0000	0,6570	5,3070		0,5906
1.4.1.3	Soja	0,0000	0,0000	3,8600	3,8600		0,0000
1.4.1.4	Lino (aceite de linaza)	0,0000	0,0000	0,0000	0,0000		0,0000
1.4.1.5	Semilla de algodón	0,0000	0,0000	0,0000	0,0000		0,0000
1.4.1.9	Otras semillas oleaginosas no incluidas en ningún otro lugar (por favor específica)	0,0000	0,0000	0,0000	0,0000		0,0000
1.4.2	Plantas textiles (cultivos de fibra)	0,0000	0,0000	0,0000	0,0000		0,0000
1.4.2.1	Algodón	0,0000	0,0000	0,0000	0,0000		0,0000
1.4.2.9	Otras plantas textiles no incluidas en ningún otro lugar (por favor específica)	0,0000	0,0000	0,0000	0,0000		0,0000
1.4.3	Tabaco	0,0000	0,0000	0,0000	0,0000		0,0000
1.4.4	Lúpulo	0,0000	0,1300	0,8700	1,0000		0,0000
1.4.5	Plantas medicinales, aromáticas y condimentarias	16,3190	28,1560	132,1390	176,6140	0,0000	4,4597
1.4.9	Otros cultivos industriales, incluyendo los cultivos energéticos, no incluidos en ningún otro lugar (por favor específica)	0,0000	0,0000	0,5600	0,5600		0,0000
1.5	Plantas cosechadas en verde (excluidos las indicadas en la casilla R9000)	159,1220	86,7520	1.310,5320	1.556,4060		4.843,6315
1.5.1	Plantas anuales cosechadas en verde	0,0000	0,0000	0,7970	0,7970		0,0000
1.5.1.1	Maiz forrajero	0,0000	0,0000	0,0000	0,0000		0,0000

## Superficies de cultivo y aprovechamiento. Año 2022

Comunidad Autónoma: NAVARRA

Código	Nivel	Superficie cultivada inscrita (ha)				Superficie total cultivada en invernadero (voluntario)	Producción ecológica estimada respecto superficie calificada en agricultura ecológica columna (c) (t)
		Calificada en primer año de prácticas (a)	Calificada en conversión (b)	Calificada en agricultura ecológica (c)	Superficie total (a+b+c)		
1.5.1.9	Otras plantas anuales cosechadas en verde no incluidas en ningún otro lugar (por favor específica)	0,0000	0,0000	0,7970	0,7970		0,0000
1.5.2	Praderas y pastos temporales	51,1440	10,3330	453,5390	515,0160		1.677,0117
1.5.3	Otras plantas cosechadas en verde	107,9780	76,4190	856,1960	1.040,5930		3.166,6198
1.5.3.1	Alfalfa	86,6380	42,3820	607,6730	736,6930		2.247,4575
1.5.3.9	Otras plantas cosechadas en verde no incluidas en ningún otro lugar (por favor específica)	21,3400	34,0370	248,5230	303,9000		919,1623
1.6	Hortalizas frescas y fresas	7,0490	11,9290	460,8000	479,7780	0,0000	6.536,9821
1.6.1	Hortalizas frescas	7,0490	11,9290	460,4690	479,4470	0,0000	6.529,2897
1.6.1.1	Coles (excluidas las de raíz)	5,7160	0,0000	153,1060	158,8220	0,0000	3.067,7212
1.6.1.1.1	Coliflor y brócoli	5,7160	0,0000	147,9250	153,6410	0,0000	2.958,5000
1.6.1.1.2	Repollo (blanco)	0,0000	0,0000	2,5460	2,5460	0,0000	56,5212
1.6.1.1.9	Otras coles hortalizas no incluidas en ningún otro lugar (por favor específica)	0,0000	0,0000	2,6350	2,6350	0,0000	52,7000
1.6.1.2	Hortalizas de hojas y tallo (excluidas las coles)	1,2040	3,9210	156,1160	161,2410	0,0000	949,3831
1.6.1.2.1	Apio	0,0000	0,0000	0,6800	0,6800	0,0000	4,7600
1.6.1.2.2	Puerros	0,0500	0,0000	1,3440	1,3940	0,0000	43,7069
1.6.1.2.3	Lechugas	0,0000	0,0000	1,7400	1,7400	0,0000	11,4343
1.6.1.2.4	Endivias	0,0000	0,0060	0,1100	0,1160	0,0000	0,7229
1.6.1.2.5	Espinacas	0,0000	0,5070	2,6250	3,1320	0,0000	17,2502
1.6.1.2.6	Espárragos	0,3840	2,2220	97,0950	99,7010	0,0000	486,1838
1.6.1.2.7	Achicoria	0,0000	0,0000	0,2450	0,2450	0,0000	0,3675
1.6.1.2.8	Alcachofas	0,7700	0,0000	35,7010	36,4710	0,0000	114,8406
1.6.1.2.9	Otras hortalizas de hojas y tallo (salvo coles) no incluidos en ningún otro lugar (por favor específica)	0,0000	1,1860	16,5760	17,7620	0,0000	270,1169
1.6.1.3	Hortalizas cultivadas por el fruto	0,0190	5,1700	109,9800	115,1690	0,0000	2.302,1092



## Superficies de cultivo y aprovechamiento. Año 2022

Comunidad Autónoma: NAVARRA

Código	Nivel	Superficie cultivada inscrita (ha)				Superficie total cultivada en invernadero (voluntario)	Producción ecológica estimada respecto superficie calificada en agricultura ecológica columna (c) (t)
		Calificada en primer año de prácticas (a)	Calificada en conversión (b)	Calificada en agricultura ecológica (c)	Superficie total (a+b+c)		
1.6.1.3.1	Tomates	0,0000	2,2800	45,9100	48,1900	0,0000	541,2913
1.6.1.3.2	Pepinos	0,0000	0,0000	0,4070	0,4070	0,0000	4,8026
1.6.1.3.3	Pepinillos	0,0000	0,0000	0,0000	0,0000	0,0000	0,0000
1.6.1.3.4	Melones	0,0000	0,0000	1,2520	1,2520	0,0000	36,3080
1.6.1.3.5	Sandías	0,0000	0,0000	0,2480	0,2480	0,0000	7,1920
1.6.1.3.6	Berenjenas	0,0000	0,0000	0,3140	0,3140	0,0000	17,3642
1.6.1.3.7	Calabacines	0,0190	0,0000	4,3840	4,4030	0,0000	241,1200
1.6.1.3.8	Pimientos	0,0000	1,1030	24,0690	25,1720	0,0000	218,3791
1.6.1.3.9	Otras hortalizas cultivadas por el fruto no incluidas en ningún otro lugar (por favor especifica)	0,0000	1,7870	33,3960	35,1830	0,0000	1.235,6520
1.6.1.4	Hortalizas de bulbos y tubérculos	0,0000	0,0000	7,0050	7,0050	0,0000	189,1860
1.6.1.4.1	Zanahorias	0,0000	0,0000	1,0430	1,0430	0,0000	6,2580
1.6.1.4.2	Ajos	0,0000	0,0000	1,1470	1,1470	0,0000	10,3230
1.6.1.4.3	Cebollas	0,0000	0,0000	3,6850	3,6850	0,0000	165,8250
1.6.1.4.4	Chalotas	0,0000	0,0000	0,0000	0,0000	0,0000	0,0000
1.6.1.4.5	Rábanos	0,0000	0,0000	0,0000	0,0000	0,0000	0,0000
1.6.1.4.9	Otras hortalizas de bulbos y tuberculos no incluidas en ningún otro lugar (por favor especifica)	0,0000	0,0000	1,1300	1,1300	0,0000	6,7800
1.6.1.5	Leguminosas de verdeo para consumo humano	0,1100	2,8380	32,8500	35,7980	0,0000	20,6996
1.6.1.5.1	Guisante	0,0000	0,0000	0,0000	0,0000	0,0000	0,0000
1.6.1.5.2	Judías	0,1100	0,0000	2,9120	3,0220	0,0000	0,9405
1.6.1.5.3	Habas	0,0000	2,8380	29,9380	32,7760	0,0000	19,7591
1.6.1.5.4	Otras legumbres de verdeo no incluidas en ningún otro lugar (por favor especifica)	0,0000	0,0000	0,0000	0,0000	0,0000	0,0000
1.6.1.6	Otras hortalizas no clasificadas en ningún otro lugar	0,0000	0,0000	1,4120	1,4120	0,0000	0,1906
1.6.2	Fresas	0,0000	0,0000	0,3310	0,3310	0,0000	7,6924

## Superficies de cultivo y aprovechamiento. Año 2022

Comunidad Autónoma: NAVARRA

Código	Nivel	Superficie cultivada inscrita (ha)				Superficie total cultivada en invernadero (voluntario)	Producción ecológica estimada respecto superficie calificada en agricultura ecológica columna (c) (t)
		Calificada en primer año de prácticas (a)	Calificada en conversión (b)	Calificada en agricultura ecológica (c)	Superficie total (a+b+c)		
1.7	Otros cultivos de tierras arables	0,0000	0,0000	0,0000	0,0000		
1.8	Barbechos	1.514,5070	89,2360	4.050,7120	5.654,4550	0,0000	
1.9	Semillas y plántulas	0,0000	0,0000	0,0000	0,0000	0,0000	
<b>2</b>	<b>Pastos permanentes</b>	<b>2.209,2100</b>	<b>1.180,2410</b>	<b>45.963,2120</b>	<b>49.352,6630</b>		
2.1	Pastos y praderas permanentes (excluidos los pastos pobres)	450,1050	141,5990	12.295,0500	12.886,7540		
2.2	Pastos pobres	1.759,1050	1.038,6420	33.668,1620	36.465,9090		
2.2.1	Eriales (erial, matorral, espartizal)	501,0080	516,7100	14.911,8800	15.929,5980		
2.2.2	Terreno forestal con carga ganadera y/o pecoreo (2)	1.258,0970	521,9320	18.756,2820	20.536,3110		
2.3	Dehesa	0,0000	0,0000	0,0000	0,0000		
<b>3</b>	<b>Cultivos permanentes</b>	<b>377,1680</b>	<b>421,6000</b>	<b>2.747,8290</b>	<b>3.546,5970</b>	<b>0,0000</b>	
3.1	Cultivos permanentes para el consumo humano	377,1680	421,6000	2.741,2450	3.540,0130	0,0000	9.475,8102
3.1.1	Frutas, bayas y frutos secos (excluidos los cítricos, uvas y fresas)	176,7040	155,7670	675,1630	1.007,6340		4.227,7388
3.1.1.1	Frutas de zonas climáticas templadas	3,3370	14,9330	261,6830	279,9530		4.103,3919
3.1.1.1.1	Frutas de pepita	3,3370	14,8840	211,7470	229,9680		3.316,9939
3.1.1.1.1.1	Manzanas	0,0000	5,8600	147,1600	153,0200		2.080,6615
3.1.1.1.1.2	Peras	2,7970	5,8800	58,8210	67,4980		1.139,7519
3.1.1.1.1.9	Otras frutas de pepita no incluidas en ningún otro lugar (por favor especifica)	0,5400	3,1440	5,7660	9,4500		96,5805
3.1.1.1.2	Frutas de hueso	0,0000	0,0490	49,9360	49,9850		786,3980
3.1.1.1.2.1	Melocotones	0,0000	0,0000	38,8220	38,8220		654,3541
3.1.1.1.2.2	Nectarinas	0,0000	0,0000	1,2300	1,2300		20,7319
3.1.1.1.2.3	Albaricoques	0,0000	0,0150	1,0810	1,0960		17,8365
3.1.1.1.2.4	Cerezas	0,0000	0,0170	4,3240	4,3410		54,0369
3.1.1.1.2.5	Ciruelas	0,0000	0,0170	3,6770	3,6940		29,4160

## Superficies de cultivo y aprovechamiento. Año 2022

Comunidad Autónoma: NAVARRA

Código	Nivel	Superficie cultivada inscrita (ha)				Superficie total en invernadero (voluntario)	Producción ecológica estimada respecto superficie calificada en agricultura ecológica columna (c) (t)
		Calificada en primer año de prácticas  (a)	Calificada en conversión  (b)	Calificada en agricultura ecológica  (c)	Superficie total  (a+b+c)		
3.1.1.1.2.9	Otras frutas de hueso no incluidas en ningún otro lugar (por favor especifica)	0,0000	0,0000	0,8020	0,8020		10,0226
3.1.1.2	Frutas de zonas climáticas subtropicales y tropicales	0,6000	1,2660	40,2590	42,1250		16,9071
3.1.1.2.1	Higos	0,0000	0,0130	18,2090	18,2220		7,6478
3.1.1.2.2	Kiwis	0,0000	1,2530	21,8520	23,1050		9,2593
3.1.1.2.3	Aguacates	0,6000	0,0000	0,1980	0,7980		0,0000
3.1.1.2.4	Plátanos y bananas	0,0000	0,0000	0,0000	0,0000		0,0000
3.1.1.2.9	Otras frutas de zonas climáticas subtropicales no incluidas en ningún otro lugar (por favor especifica)	0,0000	0,0000	0,0000	0,0000		0,0000
3.1.1.3	Bayas (excluyendo fresas)	0,0000	0,0000	1,8510	1,8510		2,1280
3.1.1.3.1	Grosellas negras	0,0000	0,0000	0,0000	0,0000		0,0000
3.1.1.3.2	Frambuesas	0,0000	0,0000	0,0610	0,0610		0,1232
3.1.1.3.9	Otras bayas no incluidas en ningún otro lugar (por favor especifica)	0,0000	0,0000	1,7900	1,7900		2,0048
3.1.1.4	Frutos secos	172,7670	139,5680	371,3700	683,7050		105,3118
3.1.1.4.1	Nueces	7,9770	0,0210	27,7320	35,7300		7,8649
3.1.1.4.2	Avellanas	0,0000	2,4810	1,9440	4,4250		0,5443
3.1.1.4.3	Almendras	163,9600	134,4990	336,3470	634,8060		95,4054
3.1.1.4.4	Castañas	0,0000	0,5000	0,8850	1,3850		0,2478
3.1.1.4.9	Otros frutos de cáscara no incluidos en ningún otro lugar (por favor especifica)	0,8300	2,0670	4,4620	7,3590		1,2494
3.1.2	Cítricos	0,0000	0,0150	0,0000	0,0150		0,0000
3.1.2.1	Toronjas y pomelos	0,0000	0,0000	0,0000	0,0000		0,0000
3.1.2.2	Limonos y limas ácidas	0,0000	0,0000	0,0000	0,0000		0,0000
3.1.2.3	Naranjas	0,0000	0,0000	0,0000	0,0000		0,0000
3.1.2.4	Mandarinas y clementinas	0,0000	0,0150	0,0000	0,0150		0,0000
3.1.2.9	Otros cítricos no incluidos en ningún otro lugar (por favor especifica)	0,0000	0,0000	0,0000	0,0000		0,0000

## Superficies de cultivo y aprovechamiento. Año 2022

Comunidad Autónoma: NAVARRA

Código	Nivel	Superficie cultivada inscrita (ha)				Superficie total cultivada en invernadero (voluntario)	Producción ecológica estimada respecto superficie calificada en agricultura ecológica columna (c) (t)
		Calificada en primer año de prácticas (a)	Calificada en conversión (b)	Calificada en agricultura ecológica (c)	Superficie total (a+b+c)		
3.1.3	Viñedos	139,8560	215,4380	1.299,2830	1.654,5770	0,0000	4.547,1519
3.1.3.1	Viñedo para vino	139,8560	215,4380	1.299,2830	1.654,5770	0,0000	4.547,1519
3.1.3.2	Viñedos para uva de mesa	0,0000	0,0000	0,0000	0,0000	0,0000	0,0000
3.1.3.3	Viñedos para uvas pasas	0,0000	0,0000	0,0000	0,0000	0,0000	0,0000
3.1.4	Olivar	60,6080	50,3800	766,7990	877,7870	0,0000	700,9195
3.1.4.1	Olivar para aceitunas de mesa	0,0000	0,0000	0,0000	0,0000	0,0000	0,0000
3.1.4.2	Olivar para aceite	60,6080	50,3800	766,7990	877,7870	0,0000	700,9195
3.1.5	Otros cultivos permanentes no incluidos en ningún otro lugar para el consumo humano (por favor específica)	0,0000	0,0000	0,0000	0,0000	0,0000	0,0000
3.2	Viveros	0,0000	0,0000	6,5840	6,5840	0,0000	
3.3	Otros cultivos permanentes (por favor específica)	0,0000	0,0000	0,0000	0,0000	0,0000	
<b>4</b>	<b>Setas cultivadas (no se suma a Total Cultivos)</b>	<b>0,0000</b>	<b>0,0000</b>	<b>0,0000</b>	<b>0,0000</b>		<b>0,0000</b>

(1) Incluye el "Terreno forestal con carga ganadera y/o pecoreo" que no es SAU (Superficie Agraria Útil).

(2) El concepto "Terreno forestal con carga ganadera y/o pecoreo" no es SAU (Superficie Agraria Útil).

## Superficies de cultivo y aprovechamiento. Año 2022

Comunidad Autónoma: LA RIOJA

Código	Nivel	Superficie cultivada inscrita (ha)				Superficie total cultivada en invernadero (voluntario)	Producción ecológica estimada respecto superficie calificada en agricultura ecológica columna (c) (t)
		Calificada en primer año de prácticas (a)	Calificada en conversión (b)	Calificada en agricultura ecológica (c)	Superficie total (a+b+c)		
<b>Total</b>	<b>Total Cultivos, (excluidos los huertos urbanos) (1+2+3)</b>	<b>858,3791</b>	<b>1.851,0189</b>	<b>3.732,9682</b>	<b>6.442,3662<sup>(1)</sup></b>		
<b>1</b>	<b>Cultivos de tierras arables</b>	<b>65,0329</b>	<b>25,7414</b>	<b>212,4917</b>	<b>303,2660</b>		
1.1	Cereales para la producción de grano incluido el arroz y las parcelas destinadas a la producción de semillas.	20,1157	8,4515	107,4092	135,9764		387,3842
1.1.1	Cereales excluido el arroz	20,1157	8,4515	107,4092	135,9764		387,3842
1.1.1.1	Trigo total	20,1157	0,0000	43,9660	64,0817		197,8470
1.1.1.1.1	Trigo común y espelta	20,1157	0,0000	43,9660	64,0817		197,8470
1.1.1.1.2	Trigo duro	0,0000	0,0000	0,0000	0,0000		0,0000
1.1.1.2	Centeno y tranquillón	0,0000	0,0000	0,0000	0,0000		0,0000
1.1.1.3	Cebada	0,0000	1,1403	63,4432	64,5835		189,5372
1.1.1.4	Avena	0,0000	0,0000	0,0000	0,0000		0,0000
1.1.1.5	Maiz grano y mezcla de mazorca de maíz	0,0000	0,0000	0,0000	0,0000		0,0000
1.1.1.6	Triticale	0,0000	7,3112	0,0000	7,3112		0,0000
1.1.1.7	Sorgo	0,0000	0,0000	0,0000	0,0000		0,0000
1.1.1.9	Otros cereales no incluidos en ningún otro lugar (por favor especifica)	0,0000	0,0000	0,0000	0,0000		0,0000
1.1.2	Arroz	0,0000	0,0000	0,0000	0,0000		0,0000
1.2	Legumbres secas y proteaginosas para la producción de grano (incluidas las mezclas de cereales y legumbres y las parcelas destinadas a la producción de semilla)	0,8926	1,9063	17,1541	19,9530		5,6791
1.2.1	Guisantes forrajeros	0,0000	0,0000	15,1240	15,1240		2,5151
1.2.2	Habas y haboncillos forrajeros	0,0000	0,0000	0,0000	0,0000		0,0000
1.2.3	Altramuces dulces	0,0000	0,0000	0,0000	0,0000		0,0000
1.2.4	Lentejas	0,0000	0,0000	0,0000	0,0000		0,0000
1.2.5	Garbanzos	0,0000	0,0000	0,9101	0,9101		0,3640

## Superficies de cultivo y aprovechamiento. Año 2022

Comunidad Autónoma: LA RIOJA

Código	Nivel	Superficie cultivada inscrita (ha)				Superficie total cultivada en invernadero (voluntario)	Producción ecológica estimada respecto superficie calificada en agricultura ecológica columna (c) (t)
		Calificada en primer año de prácticas	Calificada en conversión	Calificada en agricultura ecológica	Superficie total		
		(a)	(b)	(c)	(a+b+c)		
1.2.9	Otras no incluidos en ningún otro lugar (por favor especifica)	0,8926	1,9063	1,1200	3,9189		2,8000
1.3	Tubérculos y raíces	0,0000	0,0000	2,2171	2,2171		22,1710
1.3.1	Patatas (incluidas las patatas tempranas y para siembra)	0,0000	0,0000	2,2171	2,2171		22,1710
1.3.2	Remolacha azucarera (excl. semillas)	0,0000	0,0000	0,0000	0,0000		0,0000
1.3.9	Otras raíces y tuberculos no incluidos en ningun otro lugar (por favor especifica)	0,0000	0,0000	0,0000	0,0000		0,0000
1.4	Cultivos industriales	0,3525	0,3951	0,4977	1,2453		0,0677
1.4.1	Cultivos oleaginosos	0,0000	0,0000	0,0000	0,0000		0,0000
1.4.1.1	Colza y nabina	0,0000	0,0000	0,0000	0,0000		0,0000
1.4.1.2	Girasol	0,0000	0,0000	0,0000	0,0000		0,0000
1.4.1.3	Soja	0,0000	0,0000	0,0000	0,0000		0,0000
1.4.1.4	Lino (aceite de linaza)	0,0000	0,0000	0,0000	0,0000		0,0000
1.4.1.5	Semilla de algodón	0,0000	0,0000	0,0000	0,0000		0,0000
1.4.1.9	Otras semillas oleaginosas no incluidas en ningún otro lugar (por favor especifica)	0,0000	0,0000	0,0000	0,0000		0,0000
1.4.2	Plantas textiles (cultivos de fibra)	0,0000	0,0000	0,0000	0,0000		0,0000
1.4.2.1	Algodón	0,0000	0,0000	0,0000	0,0000		0,0000
1.4.2.9	Otras plantas textiles no incluidas en ningún otro lugar (por favor especifica)	0,0000	0,0000	0,0000	0,0000		0,0000
1.4.3	Tabaco	0,0000	0,0000	0,0000	0,0000		0,0000
1.4.4	Lúpulo	0,0000	0,0000	0,0000	0,0000		0,0000
1.4.5	Plantas medicinales, aromáticas y condimentarias	0,3525	0,3951	0,4977	1,2453	0,0000	0,0677
1.4.9	Otros cultivos industriales, incluyendo los cultivos energéticos, no incluidos en ningún otro lugar (por favor especifica)	0,0000	0,0000	0,0000	0,0000		0,0000
1.5	Plantas cosechadas en verde (excluidos las indicadas en la casilla R9000)	19,9945	0,0000	0,2026	20,1971		4,0520
1.5.1	Plantas anuales cosechadas en verde	0,0000	0,0000	0,0000	0,0000		0,0000
1.5.1.1	Maiz forrajero	0,0000	0,0000	0,0000	0,0000		0,0000

## Superficies de cultivo y aprovechamiento. Año 2022

Comunidad Autónoma: LA RIOJA

Código	Nivel	Superficie cultivada inscrita (ha)				Superficie total cultivada en invernadero (voluntario)	Producción ecológica estimada respecto superficie calificada en agricultura ecológica columna (c) (t)
		Calificada en primer año de prácticas (a)	Calificada en conversión (b)	Calificada en agricultura ecológica (c)	Superficie total (a+b+c)		
1.5.1.9	Otras plantas anuales cosechadas en verde no incluidas en ningún otro lugar (por favor específica)	0,0000	0,0000	0,0000	0,0000		0,0000
1.5.2	Praderas y pastos temporales	0,0000	0,0000	0,0000	0,0000		0,0000
1.5.3	Otras plantas cosechadas en verde	19,9945	0,0000	0,2026	20,1971		4,0520
1.5.3.1	Alfalfa	0,0000	0,0000	0,2026	0,2026		4,0520
1.5.3.9	Otras plantas cosechadas en verde no incluidas en ningún otro lugar (por favor específica)	19,9945	0,0000	0,0000	19,9945		0,0000
1.6	Hortalizas frescas y fresas	5,9745	0,3878	39,9080	46,2703	0,0000	528,0263
1.6.1	Hortalizas frescas	5,9745	0,3878	39,9080	46,2703	0,0000	528,0263
1.6.1.1	Coles (excluidas las de raíz)	0,0000	0,0000	0,0000	0,0000	0,0000	0,0000
1.6.1.1.1	Coliflor y brócoli	0,0000	0,0000	0,0000	0,0000	0,0000	0,0000
1.6.1.1.2	Repollo (blanco)	0,0000	0,0000	0,0000	0,0000	0,0000	0,0000
1.6.1.1.9	Otras coles hortalizas no incluidas en ningún otro lugar (por favor específica)	0,0000	0,0000	0,0000	0,0000	0,0000	0,0000
1.6.1.2	Hortalizas de hojas y tallo (excluidas las coles)	0,0000	0,0000	18,4802	18,4802	0,0000	209,1197
1.6.1.2.1	Apio	0,0000	0,0000	0,0000	0,0000	0,0000	0,0000
1.6.1.2.2	Puerros	0,0000	0,0000	1,4738	1,4738	0,0000	39,0557
1.6.1.2.3	Lechugas	0,0000	0,0000	0,0000	0,0000	0,0000	0,0000
1.6.1.2.4	Endivias	0,0000	0,0000	0,0000	0,0000	0,0000	0,0000
1.6.1.2.5	Espinacas	0,0000	0,0000	0,0000	0,0000	0,0000	0,0000
1.6.1.2.6	Espárragos	0,0000	0,0000	0,0000	0,0000	0,0000	0,0000
1.6.1.2.7	Achicoria	0,0000	0,0000	0,0000	0,0000	0,0000	0,0000
1.6.1.2.8	Alcachofas	0,0000	0,0000	17,0064	17,0064	0,0000	170,0640
1.6.1.2.9	Otras hortalizas de hojas y tallo (salvo coles) no incluidos en ningún otro lugar (por favor específica)	0,0000	0,0000	0,0000	0,0000	0,0000	0,0000
1.6.1.3	Hortalizas cultivadas por el fruto	5,8248	0,3878	7,0762	13,2888	0,0000	81,6302

## Superficies de cultivo y aprovechamiento. Año 2022

Comunidad Autónoma: LA RIOJA

Código	Nivel	Superficie cultivada inscrita (ha)				Superficie total cultivada en invernadero (voluntario)	Producción ecológica estimada respecto superficie calificada en agricultura ecológica columna (c) (t)
		Calificada en primer año de prácticas (a)	Calificada en conversión (b)	Calificada en agricultura ecológica (c)	Superficie total (a+b+c)		
1.6.1.3.1	Tomates	0,0000	0,0000	0,7980	0,7980	0,0000	8,7780
1.6.1.3.2	Pepinos	0,0000	0,0000	0,0000	0,0000	0,0000	0,0000
1.6.1.3.3	Pepinillos	0,0000	0,0000	0,0000	0,0000	0,0000	0,0000
1.6.1.3.4	Melones	0,0000	0,0000	0,0000	0,0000	0,0000	0,0000
1.6.1.3.5	Sandías	0,0000	0,0000	0,0000	0,0000	0,0000	0,0000
1.6.1.3.6	Berenjenas	0,0000	0,0000	0,0000	0,0000	0,0000	0,0000
1.6.1.3.7	Calabacines	0,0000	0,0000	0,0000	0,0000	0,0000	0,0000
1.6.1.3.8	Pimientos	5,8248	0,3878	4,6426	10,8552	0,0000	7,4282
1.6.1.3.9	Otras hortalizas cultivadas por el fruto no incluidas en ningún otro lugar (por favor especifica)	0,0000	0,0000	1,6356	1,6356	0,0000	65,4240
1.6.1.4	Hortalizas de bulbos y tubérculos	0,0000	0,0000	0,0000	0,0000	0,0000	0,0000
1.6.1.4.1	Zanahorias	0,0000	0,0000	0,0000	0,0000	0,0000	0,0000
1.6.1.4.2	Ajos	0,0000	0,0000	0,0000	0,0000	0,0000	0,0000
1.6.1.4.3	Cebollas	0,0000	0,0000	0,0000	0,0000	0,0000	0,0000
1.6.1.4.4	Chalotas	0,0000	0,0000	0,0000	0,0000	0,0000	0,0000
1.6.1.4.5	Rábanos	0,0000	0,0000	0,0000	0,0000	0,0000	0,0000
1.6.1.4.9	Otras hortalizas de bulbos y tuberculos no incluidas en ningún otro lugar (por favor especifica)	0,0000	0,0000	0,0000	0,0000	0,0000	0,0000
1.6.1.5	Leguminosas de verdeo para consumo humano	0,0000	0,0000	4,3958	4,3958	0,0000	35,1664
1.6.1.5.1	Guisante	0,0000	0,0000	0,0000	0,0000	0,0000	0,0000
1.6.1.5.2	Judías	0,0000	0,0000	4,3958	4,3958	0,0000	35,1664
1.6.1.5.3	Habas	0,0000	0,0000	0,0000	0,0000	0,0000	0,0000
1.6.1.5.4	Otras legumbres de verdeo no incluidas en ningún otro lugar (por favor especifica)	0,0000	0,0000	0,0000	0,0000	0,0000	0,0000
1.6.1.6	Otras hortalizas no clasificadas en ningún otro lugar	0,1497	0,0000	9,9558	10,1055	0,0000	202,1100
1.6.2	Fresas	0,0000	0,0000	0,0000	0,0000	0,0000	0,0000



## Superficies de cultivo y aprovechamiento. Año 2022

Comunidad Autónoma: LA RIOJA

Código	Nivel	Superficie cultivada inscrita (ha)				Superficie total cultivada en invernadero (voluntario)	Producción ecológica estimada respecto superficie calificada en agricultura ecológica columna (c) (t)
		Calificada en primer año de prácticas (a)	Calificada en conversión (b)	Calificada en agricultura ecológica (c)	Superficie total (a+b+c)		
1.7	Otros cultivos de tierras arables	0,0000	0,0000	0,0000	0,0000		
1.8	Barbechos	17,7031	14,6007	45,1030	77,4068	0,0000	
1.9	Semillas y plántulas	0,0000	0,0000	0,0000	0,0000	0,0000	
<b>2</b>	<b>Pastos permanentes</b>	<b>2,5833</b>	<b>904,3818</b>	<b>876,8413</b>	<b>1.783,8064</b>		
2.1	Pastos y praderas permanentes (excluidos los pastos pobres)	0,0000	902,7200	0,0000	902,7200		
2.2	Pastos pobres	2,5833	1,6618	761,5252	765,7703		
2.2.1	Eriales (erial, matorral, espartizal)	2,5833	1,6618	37,4252	41,6703		
2.2.2	Terreno forestal con carga ganadera y/o pecoreo (2)	0,0000	0,0000	724,1000	724,1000		
2.3	Dehesa	0,0000	0,0000	115,3161	115,3161		
<b>3</b>	<b>Cultivos permanentes</b>	<b>790,7629</b>	<b>920,8957</b>	<b>2.643,6352</b>	<b>4.355,2938</b>	<b>0,0000</b>	
3.1	Cultivos permanentes para el consumo humano	790,7629	920,8957	2.637,8282	4.349,4868	0,0000	12.359,0887
3.1.1	Frutas, bayas y frutos secos (excluidos los cítricos, uvas y fresas)	337,5223	335,5557	883,0306	1.556,1086		2.910,7205
3.1.1.1	Frutas de zonas climáticas templadas	27,4324	10,7232	137,1548	175,3104		2.432,1144
3.1.1.1.1	Frutas de pepita	23,0309	2,9713	115,9287	141,9309		2.146,8375
3.1.1.1.1.1	Manzanas	0,4700	1,3431	32,0769	33,8900		481,1535
3.1.1.1.1.2	Peras	22,5609	0,8339	82,3382	105,7330		1.646,7640
3.1.1.1.1.9	Otras frutas de pepita no incluidas en ningún otro lugar (por favor especifica)	0,0000	0,7943	1,5136	2,3079		18,9200
3.1.1.1.2	Frutas de hueso	4,4015	7,7519	21,2261	33,3795		285,2769
3.1.1.1.2.1	Melocotones	0,0000	5,1972	11,4721	16,6693		217,9699
3.1.1.1.2.2	Nectarinas	0,0000	0,0000	0,0000	0,0000		0,0000
3.1.1.1.2.3	Albaricoques	0,0000	0,0000	4,2894	4,2894		34,3152
3.1.1.1.2.4	Cerezas	4,4015	1,5230	2,1450	8,0695		6,4350
3.1.1.1.2.5	Ciruelas	0,0000	1,0317	3,3196	4,3513		26,5568

## Superficies de cultivo y aprovechamiento. Año 2022

Comunidad Autónoma: LA RIOJA

Código	Nivel	Superficie cultivada inscrita (ha)				Superficie total cultivada en invernadero (voluntario)	Producción ecológica estimada respecto superficie calificada en agricultura ecológica columna (c) (t)
		Calificada en primer año de prácticas (a)	Calificada en conversión (b)	Calificada en agricultura ecológica (c)	Superficie total (a+b+c)		
3.1.1.1.2.9	Otras frutas de hueso no incluidas en ningún otro lugar (por favor especifica)	0,0000	0,0000	0,0000	0,0000		0,0000
3.1.1.2	Frutas de zonas climáticas subtropicales y tropicales	0,0000	0,0000	0,2703	0,2703		0,5406
3.1.1.2.1	Higos	0,0000	0,0000	0,2703	0,2703		0,5406
3.1.1.2.2	Kiwis	0,0000	0,0000	0,0000	0,0000		0,0000
3.1.1.2.3	Aguacates	0,0000	0,0000	0,0000	0,0000		0,0000
3.1.1.2.4	Plátanos y bananas	0,0000	0,0000	0,0000	0,0000		0,0000
3.1.1.2.9	Otras frutas de zonas climáticas subtropicales no incluidas en ningún otro lugar (por favor especifica)	0,0000	0,0000	0,0000	0,0000		0,0000
3.1.1.3	Bayas (excluyendo fresas)	0,0000	0,0000	0,0000	0,0000		0,0000
3.1.1.3.1	Grosellas negras	0,0000	0,0000	0,0000	0,0000		0,0000
3.1.1.3.2	Frambuesas	0,0000	0,0000	0,0000	0,0000		0,0000
3.1.1.3.9	Otras bayas no incluidas en ningún otro lugar (por favor especifica)	0,0000	0,0000	0,0000	0,0000		0,0000
3.1.1.4	Frutos secos	310,0899	324,8325	745,6055	1.380,5279		478,0655
3.1.1.4.1	Nueces	1,1528	0,7362	5,2949	7,1839		1,3237
3.1.1.4.2	Avellanas	0,2892	0,0597	0,0000	0,3489		0,0000
3.1.1.4.3	Almendras	298,6422	309,5119	711,5549	1.319,7090		476,7418
3.1.1.4.4	Castañas	0,0000	0,0000	0,0000	0,0000		0,0000
3.1.1.4.9	Otros frutos de cáscara no incluidos en ningún otro lugar (por favor especifica)	10,0057	14,5247	28,7557	53,2861		0,0000
3.1.2	Cítricos	0,0000	0,0000	0,0000	0,0000		0,0000
3.1.2.1	Toronjas y pomelos	0,0000	0,0000	0,0000	0,0000		0,0000
3.1.2.2	Limonos y limas ácidas	0,0000	0,0000	0,0000	0,0000		0,0000
3.1.2.3	Naranjas	0,0000	0,0000	0,0000	0,0000		0,0000
3.1.2.4	Mandarinas y clementinas	0,0000	0,0000	0,0000	0,0000		0,0000
3.1.2.9	Otros cítricos no incluidos en ningún otro lugar (por favor especifica)	0,0000	0,0000	0,0000	0,0000		0,0000

## Superficies de cultivo y aprovechamiento. Año 2022

Comunidad Autónoma: LA RIOJA

Código	Nivel	Superficie cultivada inscrita (ha)				Superficie total cultivada en invernadero (voluntario)	Producción ecológica estimada respecto superficie calificada en agricultura ecológica columna (c) (t)
		Calificada en primer año de prácticas (a)	Calificada en conversión (b)	Calificada en agricultura ecológica (c)	Superficie total (a+b+c)		
3.1.3	Viñedos	432,1081	546,9410	1.038,2953	2.017,3444	0,0000	7.275,4312
3.1.3.1	Viñedo para vino	431,7869	546,9410	1.035,8406	2.014,5685	0,0000	7.250,8842
3.1.3.2	Viñedos para uva de mesa	0,3212	0,0000	2,4547	2,7759	0,0000	24,5470
3.1.3.3	Viñedos para uvas pasas	0,0000	0,0000	0,0000	0,0000	0,0000	0,0000
3.1.4	Olivar	21,1325	38,1681	715,1091	774,4097	0,0000	2.145,3273
3.1.4.1	Olivar para aceitunas de mesa	0,0000	0,0000	0,0000	0,0000	0,0000	0,0000
3.1.4.2	Olivar para aceite	21,1325	38,1681	715,1091	774,4097	0,0000	2.145,3273
3.1.5	Otros cultivos permanentes no incluidos en ningún otro lugar para el consumo humano (por favor específica)	0,0000	0,2309	1,3932	1,6241	0,0000	27,6097
3.2	Viveros	0,0000	0,0000	5,8070	5,8070	0,0000	
3.3	Otros cultivos permanentes (por favor específica)	0,0000	0,0000	0,0000	0,0000	0,0000	
<b>4</b>	<b>Setas cultivadas (no se suma a Total Cultivos)</b>	<b>0,0000</b>	<b>0,0000</b>	<b>1,8181</b>	<b>1,8181</b>		<b>145,4480</b>

(1) Incluye el "Terreno forestal con carga ganadera y/o pecoreo" que no es SAU (Superficie Agraria Útil).

(2) El concepto "Terreno forestal con carga ganadera y/o pecoreo" no es SAU (Superficie Agraria Útil).

## Superficies de cultivo y aprovechamiento. Año 2022

Comunidad Autónoma: PAÍS VASCO

Código	Nivel	Superficie cultivada inscrita (ha)				Superficie total cultivada en invernadero (voluntario)	Producción ecológica estimada respecto superficie calificada en agricultura ecológica columna (c) (t)
		Calificada en primer año de prácticas (a)	Calificada en conversión (b)	Calificada en agricultura ecológica (c)	Superficie total (a+b+c)		
<b>Total</b>	<b>Total Cultivos, (excluidos los huertos urbanos) (1+2+3)</b>	<b>2.019,5100</b>	<b>1.180,1700</b>	<b>5.904,4100</b>	<b>9.104,0900<sup>(1)</sup></b>		
<b>1</b>	<b>Cultivos de tierras arables</b>	<b>147,2700</b>	<b>126,5100</b>	<b>1.112,3600</b>	<b>1.386,1400</b>		
1.1	Cereales para la producción de grano incluido el arroz y las parcelas destinadas a la producción de semillas.	42,2200	7,1500	182,3400	231,7100		695,1300
1.1.1	Cereales excluido el arroz	42,2200	7,1500	182,3400	231,7100		695,1300
1.1.1.1	Trigo total	24,4700	0,7900	58,4200	83,6800		251,0400
1.1.1.1.1	Trigo común y espelta	24,4700	0,7900	58,4200	83,6800		251,0400
1.1.1.1.2	Trigo duro	0,0000	0,0000	0,0000	0,0000		0,0000
1.1.1.2	Centeno y tranquillón	0,0000	0,0000	9,6100	9,6100		28,8300
1.1.1.3	Cebada	6,4200	6,3600	45,3500	58,1300		174,3900
1.1.1.4	Avena	11,2800	0,0000	57,8800	69,1600		207,4800
1.1.1.5	Maiz grano y mezcla de mazorca de maíz	0,0500	0,0000	1,7200	1,7700		5,3100
1.1.1.6	Triticale	0,0000	0,0000	2,5300	2,5300		7,5900
1.1.1.7	Sorgo	0,0000	0,0000	0,6100	0,6100		1,8300
1.1.1.9	Otros cereales no incluidos en ningún otro lugar (por favor especifica)	0,0000	0,0000	6,2200	6,2200		18,6600
1.1.2	Arroz	0,0000	0,0000	0,0000	0,0000		0,0000
1.2	Legumbres secas y proteaginosas para la producción de grano ( incluidas las mezclas de cereales y legumbres y las parcelas destinadas a la producción de semilla)	0,0000	0,0000	44,6900	44,6900		134,0700
1.2.1	Guisantes forrajeros	0,0000	0,0000	14,5200	14,5200		43,5600
1.2.2	Habas y haboncillos forrajeros	0,0000	0,0000	30,1700	30,1700		90,5100
1.2.3	Altramuces dulces	0,0000	0,0000	0,0000	0,0000		0,0000
1.2.4	Lentejas	0,0000	0,0000	0,0000	0,0000		0,0000
1.2.5	Garbanzos	0,0000	0,0000	0,0000	0,0000		0,0000

## Superficies de cultivo y aprovechamiento. Año 2022

Comunidad Autónoma: PAÍS VASCO

Código	Nivel	Superficie cultivada inscrita (ha)				Superficie total cultivada en invernadero (voluntario)	Producción ecológica estimada respecto superficie calificada en agricultura ecológica columna (c) (t)
		Calificada en primer año de prácticas (a)	Calificada en conversión (b)	Calificada en agricultura ecológica (c)	Superficie total (a+b+c)		
1.2.9	Otras no incluidos en ningún otro lugar (por favor especifica)	0,0000	0,0000	0,0000	0,0000		0,0000
1.3	Tubérculos y raíces	0,0000	0,9700	24,9600	25,9300		466,7400
1.3.1	Patatas (incluidas las patatas tempranas y para siembra)	0,0000	0,9700	24,9600	25,9300		466,7400
1.3.2	Remolacha azucarera (excl. semillas)	0,0000	0,0000	0,0000	0,0000		0,0000
1.3.9	Otras raíces y tuberculos no incluidos en ningun otro lugar (por favor especifica)	0,0000	0,0000	0,0000	0,0000		0,0000
1.4	Cultivos industriales	0,0000	0,0000	40,0900	40,0900		120,2700
1.4.1	Cultivos oleaginosos	0,0000	0,0000	39,0100	39,0100		117,0300
1.4.1.1	Colza y nabina	0,0000	0,0000	0,0000	0,0000		0,0000
1.4.1.2	Girasol	0,0000	0,0000	39,0100	39,0100		117,0300
1.4.1.3	Soja	0,0000	0,0000	0,0000	0,0000		0,0000
1.4.1.4	Lino (aceite de linaza)	0,0000	0,0000	0,0000	0,0000		0,0000
1.4.1.5	Semilla de algodón	0,0000	0,0000	0,0000	0,0000		0,0000
1.4.1.9	Otras semillas oleaginosas no incluidas en ningún otro lugar (por favor especifica)	0,0000	0,0000	0,0000	0,0000		0,0000
1.4.2	Plantas textiles (cultivos de fibra)	0,0000	0,0000	0,0000	0,0000		0,0000
1.4.2.1	Algodón	0,0000	0,0000	0,0000	0,0000		0,0000
1.4.2.9	Otras plantas textiles no incluidas en ningún otro lugar (por favor especifica)	0,0000	0,0000	0,0000	0,0000		0,0000
1.4.3	Tabaco	0,0000	0,0000	0,0000	0,0000		0,0000
1.4.4	Lúpulo	0,0000	0,0000	0,0000	0,0000		0,0000
1.4.5	Plantas medicinales, aromáticas y condimentarias	0,0000	0,0000	0,0000	0,0000	0,0000	0,0000
1.4.9	Otros cultivos industriales, incluyendo los cultivos energéticos, no incluidos en ningún otro lugar (por favor especifica)	0,0000	0,0000	1,0800	1,0800		3,2400
1.5	Plantas cosechadas en verde (excluidos las indicadas en la casilla R9000)	86,3500	91,9100	568,1900	746,4500		5971,5900
1.5.1	Plantas anuales cosechadas en verde	75,8700	15,1200	219,1900	310,1800		2481,4300
1.5.1.1	Maiz forrajero	0,0000	1,5400	2,6100	4,1500		33,2300

## Superficies de cultivo y aprovechamiento. Año 2022

Comunidad Autónoma: PAÍS VASCO

Código	Nivel	Superficie cultivada inscrita (ha)				Superficie total (a+b+c)	Superficie total cultivada en invernadero (voluntario)	Producción ecológica estimada respecto superficie calificada en agricultura ecológica columna (c) (t)
		Calificada en primer año de prácticas (a)	Calificada en conversión (b)	Calificada en agricultura ecológica (c)	Superficie total			
1.5.1.9	Otras plantas anuales cosechadas en verde no incluidas en ningún otro lugar (por favor específica)	75,8700	13,5800	216,5800	306,0300		2448,2000	
1.5.2	Praderas y pastos temporales	0,0000	0,0000	0,0000	0,0000		0,0000	
1.5.3	Otras plantas cosechadas en verde	10,4800	76,7900	349,0000	436,2700		3490,1600	
1.5.3.1	Alfalfa	7,9300	33,1000	127,2000	168,2300		1345,8400	
1.5.3.9	Otras plantas cosechadas en verde no incluidas en ningún otro lugar (por favor específica)	2,5500	43,6900	221,8000	268,0400		2144,3200	
1.6	Hortalizas frescas y fresas	9,8900	17,5400	207,0700	234,5000	0,0000	1555,9500	
1.6.1	Hortalizas frescas	9,8900	17,5400	206,5100	233,9400	0,0000	1554,2700	
1.6.1.1	Coles (excluidas las de raíz)	3,1900	4,3700	48,3400	55,9000	0,0000	447,2000	
1.6.1.1.1	Coliflor y brócoli	3,1900	4,3700	48,3400	55,9000	0,0000	447,2000	
1.6.1.1.2	Repollo (blanco)	0,0000	0,0000	0,0000	0,0000	0,0000	0,0000	
1.6.1.1.9	Otras coles hortícolas no incluidas en ningún otro lugar (por favor específica)	0,0000	0,0000	0,0000	0,0000	0,0000	0,0000	
1.6.1.2	Hortalizas de hojas y tallo (excluidas las coles)	3,1700	4,3700	48,3200	55,8600	0,0000	446,8800	
1.6.1.2.1	Apio	0,0000	0,0000	0,0000	0,0000	0,0000	0,0000	
1.6.1.2.2	Puerros	0,0000	0,0000	0,0000	0,0000	0,0000	0,0000	
1.6.1.2.3	Lechugas	3,1700	4,3700	48,3200	55,8600	0,0000	446,8800	
1.6.1.2.4	Endivias	0,0000	0,0000	0,0000	0,0000	0,0000	0,0000	
1.6.1.2.5	Espinacas	0,0000	0,0000	0,0000	0,0000	0,0000	0,0000	
1.6.1.2.6	Espárragos	0,0000	0,0000	0,0000	0,0000	0,0000	0,0000	
1.6.1.2.7	Achicoria	0,0000	0,0000	0,0000	0,0000	0,0000	0,0000	
1.6.1.2.8	Alcachofas	0,0000	0,0000	0,0000	0,0000	0,0000	0,0000	
1.6.1.2.9	Otras hortalizas de hojas y tallo (salvo coles) no incluidos en ningún otro lugar (por favor específica)	0,0000	0,0000	0,0000	0,0000	0,0000	0,0000	
1.6.1.3	Hortalizas cultivadas por el fruto	0,0000	0,6000	2,3000	2,9000	0,0000	23,2000	

## Superficies de cultivo y aprovechamiento. Año 2022

Comunidad Autónoma: PAÍS VASCO

Código	Nivel	Superficie cultivada inscrita (ha)				Superficie total cultivada en invernadero (voluntario)	Producción ecológica estimada respecto superficie calificada en agricultura ecológica columna (c) (t)
		Calificada en primer año de prácticas (a)	Calificada en conversión (b)	Calificada en agricultura ecológica (c)	Superficie total (a+b+c)		
1.6.1.3.1	Tomates	0,0000	0,0000	0,0000	0,0000	0,0000	0,0000
1.6.1.3.2	Pepinos	0,0000	0,0000	0,0000	0,0000	0,0000	0,0000
1.6.1.3.3	Pepinillos	0,0000	0,0000	0,0000	0,0000	0,0000	0,0000
1.6.1.3.4	Melones	0,0000	0,0000	0,0000	0,0000	0,0000	0,0000
1.6.1.3.5	Sandías	0,0000	0,0000	0,0000	0,0000	0,0000	0,0000
1.6.1.3.6	Berenjenas	0,0000	0,0000	0,0000	0,0000	0,0000	0,0000
1.6.1.3.7	Calabacines	0,0000	0,0000	0,0000	0,0000	0,0000	0,0000
1.6.1.3.8	Pimientos	0,0000	0,2500	1,3400	1,5900	0,0000	12,7200
1.6.1.3.9	Otras hortalizas cultivadas por el fruto no incluidas en ningún otro lugar (por favor específica)	0,0000	0,3500	0,9600	1,3100	0,0000	10,4800
1.6.1.4	Hortalizas de bulbos y tubérculos	3,1600	4,3500	48,3200	55,8300	0,0000	446,6400
1.6.1.4.1	Zanahorias	0,0000	0,0000	0,0000	0,0000	0,0000	0,0000
1.6.1.4.2	Ajos	0,0000	0,0000	0,0000	0,0000	0,0000	0,0000
1.6.1.4.3	Cebollas	3,1600	4,3500	48,3200	55,8300	0,0000	446,6400
1.6.1.4.4	Chalotas	0,0000	0,0000	0,0000	0,0000	0,0000	0,0000
1.6.1.4.5	Rábanos	0,0000	0,0000	0,0000	0,0000	0,0000	0,0000
1.6.1.4.9	Otras hortalizas de bulbos y tuberculos no incluidas en ningún otro lugar (por favor específica)	0,0000	0,0000	0,0000	0,0000	0,0000	0,0000
1.6.1.5	Leguminosas de verdeo para consumo humano	0,3700	3,8500	59,2300	63,4500	0,0000	190,3500
1.6.1.5.1	Guisante	0,0000	0,0000	10,6300	10,6300	0,0000	31,8900
1.6.1.5.2	Judías	0,3700	0,0000	18,6900	19,0600	0,0000	57,1800
1.6.1.5.3	Habas	0,0000	0,0000	0,0000	0,0000	0,0000	0,0000
1.6.1.5.4	Otras legumbres de verdeo no incluidas en ningún otro lugar (por favor específica)	0,0000	3,8500	29,9100	33,7600	0,0000	101,2800
1.6.1.6	Otras hortalizas no clasificadas en ningún otro lugar	0,0000	0,0000	0,0000	0,0000	0,0000	0,0000
1.6.2	Fresas	0,0000	0,0000	0,5600	0,5600	0,0000	1,6800

## Superficies de cultivo y aprovechamiento. Año 2022

Comunidad Autónoma: PAÍS VASCO

Código	Nivel	Superficie cultivada inscrita (ha)				Superficie total cultivada en invernadero (voluntario)	Producción ecológica estimada respecto superficie calificada en agricultura ecológica columna (c) (t)
		Calificada en primer año de prácticas (a)	Calificada en conversión (b)	Calificada en agricultura ecológica (c)	Superficie total (a+b+c)		
1.7	Otros cultivos de tierras arables	0,0000	0,0000	0,0000	0,0000		
1.8	Barbechos	8,8100	8,9400	44,4200	62,1700	0,0000	
1.9	Semillas y plántulas	0,0000	0,0000	0,6000	0,6000	0,0000	
<b>2</b>	<b>Pastos permanentes</b>	<b>1.713,6000</b>	<b>709,5900</b>	<b>3.551,2700</b>	<b>5.974,4600</b>		
2.1	Pastos y praderas permanentes (excluidos los pastos pobres)	1662,9600	544,7000	3413,2700	5620,9300		
2.2	Pastos pobres	50,6400	164,8900	138,0000	353,5300		
2.2.1	Eriales (erial, matorral, espartizal)	0,0000	0,0000	0,0600	0,0600		
2.2.2	Terreno forestal con carga ganadera y/o pecoreo (2)	50,6400	164,8900	137,9400	353,4700		
2.3	Dehesa	0,0000	0,0000	0,0000	0,0000		
<b>3</b>	<b>Cultivos permanentes</b>	<b>158,6400</b>	<b>344,0700</b>	<b>1.240,7800</b>	<b>1.743,4900</b>	<b>0,0000</b>	
3.1	Cultivos permanentes para el consumo humano	157,6200	344,0700	1229,2400	1730,9300	0,0000	9456,5850
3.1.1	Frutas, bayas y frutos secos (excluidos los cítricos, uvas y fresas)	34,9500	107,5300	320,9800	463,4600		1390,3800
3.1.1.1	Frutas de zonas climáticas templadas	22,6000	98,7900	262,3100	383,7000		1151,1000
3.1.1.1.1	Frutas de pepita	22,6000	98,7900	262,2200	383,6100		1150,8300
3.1.1.1.1.1	Manzanas	16,8800	90,5900	193,2000	300,6700		902,0100
3.1.1.1.1.2	Peras	0,0000	0,0000	2,4800	2,4800		7,4400
3.1.1.1.1.9	Otras frutas de pepita no incluidas en ningún otro lugar (por favor especifica)	5,7200	8,2000	66,5400	80,4600		241,3800
3.1.1.1.2	Frutas de hueso	0,0000	0,0000	0,0900	0,0900		0,2700
3.1.1.1.2.1	Melocotones	0,0000	0,0000	0,0000	0,0000		0,0000
3.1.1.1.2.2	Nectarinas	0,0000	0,0000	0,0000	0,0000		0,0000
3.1.1.1.2.3	Albaricoques	0,0000	0,0000	0,0000	0,0000		0,0000
3.1.1.1.2.4	Cerezas	0,0000	0,0000	0,0900	0,0900		0,2700
3.1.1.1.2.5	Ciruelas	0,0000	0,0000	0,0000	0,0000		0,0000



## Superficies de cultivo y aprovechamiento. Año 2022

Comunidad Autónoma: PAÍS VASCO

Código	Nivel	Superficie cultivada inscrita (ha)				Superficie total cultivada en invernadero (voluntario)	Producción ecológica estimada respecto superficie calificada en agricultura ecológica columna (c) (t)
		Calificada en primer año de prácticas (a)	Calificada en conversión (b)	Calificada en agricultura ecológica (c)	Superficie total (a+b+c)		
3.1.1.1.2.9	Otras frutas de hueso no incluidas en ningún otro lugar (por favor específica)	0,0000	0,0000	0,0000	0,0000		0,0000
3.1.1.1.2	Frutas de zonas climáticas subtropicales y tropicales	0,6900	1,0400	12,8400	14,5700		43,7100
3.1.1.1.2.1	Higos	0,0000	0,0000	0,0000	0,0000		0,0000
3.1.1.1.2.2	Kiwis	0,0800	0,9400	12,8400	13,8600		41,5800
3.1.1.1.2.3	Aguacates	0,6100	0,1000	0,0000	0,7100		2,1300
3.1.1.1.2.4	Plátanos y bananas	0,0000	0,0000	0,0000	0,0000		0,0000
3.1.1.1.2.9	Otras frutas de zonas climáticas subtropicales no incluidas en ningún otro lugar (por favor específica)	0,0000	0,0000	0,0000	0,0000		0,0000
3.1.1.1.3	Bayas (excluyendo fresas)	1,0800	0,1900	15,0600	16,3300		48,9900
3.1.1.1.3.1	Grosellas negras	0,0000	0,0000	0,0400	0,0400		0,1200
3.1.1.1.3.2	Frambuesas	0,0000	0,0000	1,1800	1,1800		3,5400
3.1.1.1.3.9	Otras bayas no incluidas en ningún otro lugar (por favor específica)	1,0800	0,1900	13,8400	15,1100		45,3300
3.1.1.1.4	Frutos secos	10,5800	7,5100	30,7700	48,8600		146,5800
3.1.1.1.4.1	Nueces	9,6800	6,4300	29,3500	45,4600		136,3800
3.1.1.1.4.2	Avellanas	0,0000	0,0000	0,5900	0,5900		1,7700
3.1.1.1.4.3	Almendras	0,0000	0,0000	0,0600	0,0600		0,1800
3.1.1.1.4.4	Castañas	0,9000	1,0800	0,7700	2,7500		8,2500
3.1.1.1.4.9	Otros frutos de cáscara no incluidos en ningún otro lugar (por favor específica)	0,0000	0,0000	0,0000	0,0000		0,0000
3.1.1.2	Cítricos	0,0000	0,0000	0,4000	0,4000		1,2000
3.1.1.2.1	Toronjas y pomelos	0,0000	0,0000	0,0000	0,0000		0,0000
3.1.1.2.2	Limonos y limas ácidas	0,0000	0,0000	0,4000	0,4000		1,2000
3.1.1.2.3	Naranjas	0,0000	0,0000	0,0000	0,0000		0,0000
3.1.1.2.4	Mandarinas y clementinas	0,0000	0,0000	0,0000	0,0000		0,0000
3.1.1.2.9	Otros cítricos no incluidos en ningún otro lugar (por favor específica)	0,0000	0,0000	0,0000	0,0000		0,0000

## Superficies de cultivo y aprovechamiento. Año 2022

Comunidad Autónoma: PAÍS VASCO

Código	Nivel	Superficie cultivada inscrita (ha)				Superficie total cultivada en invernadero (voluntario)	Producción ecológica estimada respecto superficie calificada en agricultura ecológica columna (c) (t)
		Calificada en primer año de prácticas (a)	Calificada en conversión (b)	Calificada en agricultura ecológica (c)	Superficie total (a+b+c)		
3.1.3	Viñedos	116,1600	236,3700	886,9700	1239,5000	0,0000	8056,7400
3.1.3.1	Viñedo para vino	116,1600	236,3700	886,9700	1239,5000	0,0000	8056,7400
3.1.3.2	Viñedos para uva de mesa	0,0000	0,0000	0,0000	0,0000	0,0000	0,0000
3.1.3.3	Viñedos para uvas pasas	0,0000	0,0000	0,0000	0,0000	0,0000	0,0000
3.1.4	Olivar	6,5100	0,1700	20,8900	27,5700	0,0000	8,2650
3.1.4.1	Olivar para aceitunas de mesa	0,0000	0,0000	0,0000	0,0000	0,0000	0,0000
3.1.4.2	Olivar para aceite	6,5100	0,1700	20,8900	27,5700	0,0000	8,2650
3.1.5	Otros cultivos permanentes no incluidos en ningún otro lugar para el consumo humano (por favor especifica)	0,0000	0,0000	0,0000	0,0000	0,0000	0,0000
3.2	Viveros	0,0000	0,0000	0,0600	0,0600	0,0000	
3.3	Otros cultivos permanentes (por favor especifica)	1,0200	0,0000	11,4800	12,5000	0,0000	
<b>4</b>	<b>Setas cultivadas (no se suma a Total Cultivos)</b>	<b>0,0100</b>	<b>0,0000</b>	<b>0,4900</b>	<b>0,5000</b>		<b>0,0550</b>

(1) Incluye el "Terreno forestal con carga ganadera y/o pecoreo" que no es SAU (Superficie Agraria Útil).

(2) El concepto "Terreno forestal con carga ganadera y/o pecoreo" no es SAU (Superficie Agraria Útil).

## Superficies de cultivo y aprovechamiento. Año 2022

Comunidad Autónoma: COMUNIDAD VALENCIANA

Código	Nivel	Superficie cultivada inscrita (ha)				Superficie total cultivada en invernadero (voluntario)	Producción ecológica estimada respecto superficie calificada en agricultura ecológica columna (c) (t)
		Calificada en primer año de prácticas (a)	Calificada en conversión (b)	Calificada en agricultura ecológica (c)	Superficie total (a+b+c)		
<b>Total</b>	<b>Total Cultivos, (excluidos los huertos urbanos) (1+2+3)</b>	<b>14.113,1087</b>	<b>21.130,4766</b>	<b>118.535,3277</b>	<b>153.778,9130<sup>(1)</sup></b>		
<b>1</b>	<b>Cultivos de tierras arables</b>	<b>184,5842</b>	<b>1.258,0791</b>	<b>6.814,3777</b>	<b>8.257,0410</b>		
1.1	Cereales para la producción de grano incluido el arroz y las parcelas destinadas a la producción de semillas.	91,4900	486,3747	3.879,8985	4.457,7632		5.725,9785
1.1.1	Cereales excluido el arroz	90,1388	486,3747	3.694,1013	4.270,6148		4.977,3849
1.1.1.1	Trigo total	27,0652	145,6067	1.067,1608	1.239,8327		1.276,0030
1.1.1.1.1	Trigo común y espelta	6,3968	34,4885	247,9396	288,8249		296,5653
1.1.1.1.2	Trigo duro	20,6684	111,1182	819,2212	951,0078		979,4377
1.1.1.2	Centeno y tranquillón	9,8451	52,6586	351,0012	413,5049		440,3755
1.1.1.3	Cebada	26,1742	141,4716	1.121,8393	1.289,4851		1.761,0968
1.1.1.4	Avena	24,3715	131,7212	1.013,4732	1.169,5659		1.270,2275
1.1.1.5	Maiz grano y mezcla de mazorca de maíz	0,0000	0,0000	0,0000	0,0000		0,0000
1.1.1.6	Triticale	2,5756	14,2228	121,2176	138,0160		132,6361
1.1.1.7	Sorgo	0,0980	0,5795	5,7471	6,4246		28,7354
1.1.1.9	Otros cereales no incluidos en ningún otro lugar (por favor especifica)	0,0092	0,1143	13,6621	13,7856		68,3106
1.1.2	Arroz	1,3512	0,0000	185,7972	187,1484		748,5936
1.2	Legumbres secas y proteaginosas para la producción de grano ( incluidas las mezclas de cereales y legumbres y las parcelas destinadas a la producción de semilla)	0,0000	0,0000	0,0000	0,0000		0,0000
1.2.1	Guisantes forrajeros	0,0000	0,0000	0,0000	0,0000		0,0000
1.2.2	Habas y haboncillos forrajeros	0,0000	0,0000	0,0000	0,0000		0,0000
1.2.3	Altramuces dulces	0,0000	0,0000	0,0000	0,0000		0,0000
1.2.4	Lentejas	0,0000	0,0000	0,0000	0,0000		0,0000

## Superficies de cultivo y aprovechamiento. Año 2022

Comunidad Autónoma: COMUNIDAD VALENCIANA

Código	Nivel	Superficie cultivada inscrita (ha)				Superficie total cultivada en invernadero (voluntario)	Producción ecológica estimada respecto superficie calificada en agricultura ecológica columna (c) (t)
		Calificada en primer año de prácticas (a)	Calificada en conversión (b)	Calificada en agricultura ecológica (c)	Superficie total (a+b+c)		
1.2.5	Garbanzos	0,0000	0,0000	0,0000	0,0000		0,0000
1.2.9	Otras no incluidos en ningún otro lugar (por favor especifica)	0,0000	0,0000	0,0000	0,0000		0,0000
1.3	Tubérculos y raíces	1,4770	1,3876	14,2899	17,1545		441,5040
1.3.1	Patatas (incluidas las patatas tempranas y para siembra)	1,4770	1,3876	14,2899	17,1545		441,5040
1.3.2	Remolacha azucarera (excl. semillas)	0,0000	0,0000	0,0000	0,0000		0,0000
1.3.9	Otras raíces y tuberculos no incluidos en ningun otro lugar (por favor especifica)	0,0000	0,0000	0,0000	0,0000		0,0000
1.4	Cultivos industriales	0,2770	12,4467	223,5540	236,2777		168,4818
1.4.1	Cultivos oleaginosos	0,0000	0,0000	28,5564	28,5564		34,2677
1.4.1.1	Colza y nabina	0,0000	0,0000	0,0000	0,0000		0,0000
1.4.1.2	Girasol	0,0000	0,0000	28,5564	28,5564		34,2677
1.4.1.3	Soja	0,0000	0,0000	0,0000	0,0000		0,0000
1.4.1.4	Lino (aceite de linaza)	0,0000	0,0000	0,0000	0,0000		0,0000
1.4.1.5	Semilla de algodón	0,0000	0,0000	0,0000	0,0000		0,0000
1.4.1.9	Otras semillas oleaginosas no incluidas en ningún otro lugar (por favor especifica)	0,0000	0,0000	0,0000	0,0000		0,0000
1.4.2	Plantas textiles (cultivos de fibra)	0,0000	0,0000	0,9815	0,9815		0,0000
1.4.2.1	Algodón	0,0000	0,0000	0,0000	0,0000		0,0000
1.4.2.9	Otras plantas textiles no incluidas en ningún otro lugar (por favor especifica)	0,0000	0,0000	0,9815	0,9815		0,0000
1.4.3	Tabaco	0,0000	0,0000	0,0000	0,0000		0,0000
1.4.4	Lúpulo	0,0000	0,0000	0,0000	0,0000		0,0000
1.4.5	Plantas medicinales, aromáticas y condimentarias	0,2770	12,4467	194,0161	206,7398	0,0000	134,2141
1.4.9	Otros cultivos industriales, incluyendo los cultivos energéticos, no incluidos en ningún otro lugar (por favor especifica)	0,0000	0,0000	0,0000	0,0000		0,0000
1.5	Plantas cosechadas en verde (excluidos las indicadas en la casilla R9000)	0,0000	0,2678	119,8078	120,0756		160,8139
1.5.1	Plantas anuales cosechadas en verde	0,0000	0,0000	0,0000	0,0000		0,0000

## Superficies de cultivo y aprovechamiento. Año 2022

Comunidad Autónoma: COMUNIDAD VALENCIANA

Código	Nivel	Superficie cultivada inscrita (ha)				Superficie total cultivada en invernadero (voluntario)	Producción ecológica estimada respecto superficie calificada en agricultura ecológica columna (c) (t)
		Calificada en primer año de prácticas (a)	Calificada en conversión (b)	Calificada en agricultura ecológica (c)	Superficie total (a+b+c)		
1.5.1.1	Maiz forrajero	0,0000	0,0000	0,0000	0,0000		0,0000
1.5.1.9	Otras plantas anuales cosechadas en verde no incluidas en ningún otro lugar (por favor específica)	0,0000	0,0000	0,0000	0,0000		0,0000
1.5.2	Praderas y pastos temporales	0,0000	0,0000	0,0000	0,0000		0,0000
1.5.3	Otras plantas cosechadas en verde	0,0000	0,2678	119,8078	120,0756		160,8139
1.5.3.1	Alfalfa	0,0000	0,0000	0,0000	0,0000		0,0000
1.5.3.9	Otras plantas cosechadas en verde no incluidas en ningún otro lugar (por favor específica)	0,0000	0,2678	119,8078	120,0756		160,8139
1.6	Hortalizas frescas y fresas	20,5263	49,7586	1.039,7444	1.110,0293	0,0000	36.203,0155
1.6.1	Hortalizas frescas	20,5263	49,7586	1.039,4195	1.109,7044	0,0000	36.196,1533
1.6.1.1	Coles (excluidas las de raíz)	3,0519	8,1271	176,3810	187,5600	0,0000	4.520,1342
1.6.1.1.1	Coliflor y brócoli	2,3392	6,0274	127,4957	135,8623	0,0000	3.257,2948
1.6.1.1.2	Repollo (blanco)	0,6478	1,4652	30,1272	32,2402	0,0000	873,6910
1.6.1.1.9	Otras coles hortícolas no incluidas en ningún otro lugar (por favor específica)	0,0649	0,6345	18,7581	19,4575	0,0000	389,1484
1.6.1.2	Hortalizas de hojas y tallo (excluidas las coles)	5,8511	10,5539	196,2780	212,6830	0,0000	4.567,1050
1.6.1.2.1	Apio	0,9371	2,3007	47,9082	51,1460	0,0000	1.798,5009
1.6.1.2.2	Puerros	0,7129	1,7013	35,4808	37,8950	0,0000	1.191,9161
1.6.1.2.3	Lechugas	0,5557	0,8909	13,4631	14,9097	0,0000	375,1023
1.6.1.2.4	Endivias	0,6731	1,4509	29,5008	31,6248	0,0000	388,4250
1.6.1.2.5	Espinacas	0,7338	1,9678	42,7522	45,4538	0,0000	389,1065
1.6.1.2.6	Espárragos	0,0135	0,0552	1,0437	1,1124	0,0000	5,1100
1.6.1.2.7	Achicoria	0,0031	0,0021	0,0134	0,0186	0,0000	0,1069
1.6.1.2.8	Alcachofas	2,1969	2,0426	22,1457	26,3852	0,0000	303,5090
1.6.1.2.9	Otras hortalizas de hojas y tallo (salvo coles) no incluidos en ningún otro lugar (por favor específica)	0,0250	0,1424	3,9701	4,1375	0,0000	115,3283

## Superficies de cultivo y aprovechamiento. Año 2022

Comunidad Autónoma: COMUNIDAD VALENCIANA

Código	Nivel	Superficie cultivada inscrita (ha)				Superficie total cultivada en invernadero (voluntario)	Producción ecológica estimada respecto superficie calificada en agricultura ecológica columna (c) (t)
		Calificada en primer año de prácticas (a)	Calificada en conversión (b)	Calificada en agricultura ecológica (c)	Superficie total (a+b+c)		
1.6.1.3	Hortalizas cultivadas por el fruto	7,0120	19,3742	427,7368	454,1230	0,0000	21.433,7560
1.6.1.3.1	Tomates	0,6928	1,7987	38,6176	41,1091	0,0000	1.528,0834
1.6.1.3.2	Pepinos	0,5496	1,3802	29,3269	31,2567	0,0000	853,8353
1.6.1.3.3	Pepinillos	0,0655	0,6406	18,9384	19,6445	0,0000	530,2763
1.6.1.3.4	Melones	0,7447	2,0433	44,9315	47,7195	0,0000	1.340,9319
1.6.1.3.5	Sandías	0,7739	2,0181	43,3801	46,1721	0,0000	2.825,4556
1.6.1.3.6	Berenjenas	0,5864	1,5067	32,1989	34,2920	0,0000	1.291,4408
1.6.1.3.7	Calabacines	1,1391	3,0850	67,4274	71,6515	0,0000	2.751,0988
1.6.1.3.8	Pimientos	2,2900	6,3485	140,2361	148,8746	0,0000	9.945,3611
1.6.1.3.9	Otras hortalizas cultivadas por el fruto no incluidas en ningún otro lugar (por favor específica)	0,1700	0,5531	12,6799	13,4030	0,0000	367,2728
1.6.1.4	Hortalizas de bulbos y tubérculos	2,2942	6,4973	137,5935	146,3850	0,0000	4.621,4922
1.6.1.4.1	Zanahorias	0,1652	0,8262	23,0974	24,0888	0,0000	623,6298
1.6.1.4.2	Ajos	0,0932	0,2796	6,1584	6,5312	0,0000	64,7325
1.6.1.4.3	Cebollas	0,9101	2,3619	49,3130	52,5850	0,0000	2.369,5231
1.6.1.4.4	Chalotas	0,2382	0,2034	1,9595	2,4011	0,0000	54,8624
1.6.1.4.5	Rábanos	0,6475	1,7845	37,0219	39,4539	0,0000	943,4693
1.6.1.4.9	Otras hortalizas de bulbos y tuberculos no incluidas en ningún otro lugar (por favor específica)	0,2400	1,0417	20,0433	21,3250	0,0000	565,2750
1.6.1.5	Leguminosas de verdeo para consumo humano	2,3171	5,2061	101,4302	108,9534	0,0000	1.053,6658
1.6.1.5.1	Guisante	0,4714	1,0760	21,6819	23,2293	0,0000	182,5624
1.6.1.5.2	Judías	0,9345	1,7343	30,2040	32,8728	0,0000	421,6093
1.6.1.5.3	Habas	0,8706	2,1909	45,9493	49,0108	0,0000	413,5445
1.6.1.5.4	Otras legumbres de verdeo no incluidas en ningún otro lugar (por favor específica)	0,0406	0,2049	3,5950	3,8405	0,0000	35,9496
1.6.1.6	Otras hortalizas no clasificadas en ningún otro lugar	0,0000	0,0000	0,0000	0,0000	0,0000	0,0000

## Superficies de cultivo y aprovechamiento. Año 2022

Comunidad Autónoma: COMUNIDAD VALENCIANA

Código	Nivel	Superficie cultivada inscrita (ha)				Superficie total cultivada en invernadero (voluntario)	Producción ecológica estimada respecto superficie calificada en agricultura ecológica columna (c) (t)
		Calificada en primer año de prácticas (a)	Calificada en conversión (b)	Calificada en agricultura ecológica (c)	Superficie total (a+b+c)		
1.6.2	Fresas	0,0000	0,0000	0,3249	0,3249	0,0000	6,8622
1.7	Otros cultivos de tierras arables	66,0697	682,2451	1.339,7233	2.088,0381		
1.8	Barbechos	4,7442	25,5986	196,9513	227,2941	0,0000	
1.9	Semillas y plántulas	0,0000	0,0000	0,4085	0,4085	0,0000	
<b>2</b>	<b>Pastos permanentes</b>	<b>12.824,3600</b>	<b>4.822,9051</b>	<b>51.622,1192</b>	<b>69.269,3843</b>		
2.1	Pastos y praderas permanentes (excluidos los pastos pobres)	0,0000	0,0000	0,0000	0,0000		
2.2	Pastos pobres	12.824,3600	4.822,9051	51.622,1192	69.269,3843		
2.2.1	Eriales (erial, matorral, espartizal)	0,0000	0,0000	11.180,8285	11.180,8285		
2.2.2	Terreno forestal con carga ganadera y/o pecoreo (2)	12.824,3600	4.822,9051	40.441,2907	58.088,5558		
2.3	Dehesa	0,0000	0,0000	0,0000	0,0000		
<b>3</b>	<b>Cultivos permanentes</b>	<b>1.104,1645</b>	<b>15.049,4924</b>	<b>60.098,8308</b>	<b>76.252,4877</b>	<b>0,0000</b>	
3.1	Cultivos permanentes para el consumo humano	1.101,3960	15.030,9896	34.235,0433	50.367,4289	0,0000	233.797,5116
3.1.1	Frutas, bayas y frutos secos (excluidos los cítricos, uvas y fresas)	487,7767	6.767,3224	12.037,8269	19.292,9260		31.482,0361
3.1.1.1	Frutas de zonas climáticas templadas	10,3140	97,3169	557,9216	665,5525		5.259,7586
3.1.1.1.1	Frutas de pepita	0,3989	3,2552	40,3578	44,0119		435,8792
3.1.1.1.1.1	Manzanas	0,3989	2,8480	27,8425	31,0894		303,2243
3.1.1.1.1.2	Peras	0,0000	0,4072	12,5153	12,9225		132,6549
3.1.1.1.1.9	Otras frutas de pepita no incluidas en ningún otro lugar (por favor especifica)	0,0000	0,0000	0,0000	0,0000		0,0000
3.1.1.1.2	Frutas de hueso	9,9151	94,0617	517,5638	621,5406		4.823,8794
3.1.1.1.2.1	Melocotones	0,0237	3,0677	71,7302	74,8216		1.606,3310
3.1.1.1.2.2	Nectarinas	0,7290	4,5636	31,1023	36,3949		571,4403
3.1.1.1.2.3	Albaricoques	0,0000	64,8224	165,2809	230,1033		1.501,5983
3.1.1.1.2.4	Cerezas	2,5970	15,1828	146,6338	164,4136		452,1850

## Superficies de cultivo y aprovechamiento. Año 2022

Comunidad Autónoma: COMUNIDAD VALENCIANA

Código	Nivel	Superficie cultivada inscrita (ha)				Superficie total cultivada en invernadero (voluntario)	Producción ecológica estimada respecto superficie calificada en agricultura ecológica columna (c) (t)
		Calificada en primer año de prácticas (a)	Calificada en conversión (b)	Calificada en agricultura ecológica (c)	Superficie total (a+b+c)		
3.1.1.1.2.5	Ciruelas	1,4284	3,5808	31,1720	36,1812		428,3140
3.1.1.1.2.9	Otras frutas de hueso no incluidas en ningún otro lugar (por favor especifica)	5,1370	2,8444	71,6446	79,6260		264,0108
3.1.1.2	Frutas de zonas climáticas subtropicales y tropicales	25,0246	562,1688	769,6126	1.356,8060		12.331,0300
3.1.1.2.1	Higos	0,4067	10,1944	16,7703	27,3714		130,0643
3.1.1.2.2	Kiwis	1,1947	15,4854	25,7593	42,4394		592,3694
3.1.1.2.3	Aguacates	6,1137	109,7292	87,2120	203,0549		1.996,9810
3.1.1.2.4	Plátanos y bananas	0,0000	0,0000	0,1305	0,1305		0,3298
3.1.1.2.9	Otras frutas de zonas climáticas subtropicales no incluidas en ningún otro lugar (por favor especifica)	17,3095	426,7598	639,7405	1.083,8098		9.611,2855
3.1.1.3	Bayas (excluyendo fresas)	0,0000	0,0732	0,2479	0,3211		5,6353
3.1.1.3.1	Grosellas negras	0,0000	0,0000	0,1198	0,1198		5,6306
3.1.1.3.2	Frambuesas	0,0000	0,0732	0,0001	0,0733		0,0047
3.1.1.3.9	Otras bayas no incluidas en ningún otro lugar (por favor especifica)	0,0000	0,0000	0,1280	0,1280		0,0000
3.1.1.4	Frutos secos	452,4381	6.107,7635	10.710,0448	17.270,2464		13.885,6122
3.1.1.4.1	Nueces	0,1017	15,4402	87,5229	103,0648		79,4009
3.1.1.4.2	Avellanas	0,0000	13,9590	0,1012	14,0602		0,0549
3.1.1.4.3	Almendras	421,3125	5.988,3998	10.277,7030	16.687,4153		13.360,2684
3.1.1.4.4	Castañas	0,0000	0,0000	0,0103	0,0103		0,0032
3.1.1.4.9	Otros frutos de cáscara no incluidos en ningún otro lugar (por favor especifica)	31,0239	89,9645	344,7074	465,6958		445,8848
3.1.2	Cítricos	244,8718	1.733,7930	4.136,0721	6.114,7369		123.679,8855
3.1.2.1	Toronjas y pomelos	6,6431	79,9963	133,7191	220,3585		3.490,4664
3.1.2.2	Limonos y limas ácidas	111,8452	824,3302	2.023,5011	2.959,6765		62.591,4489
3.1.2.3	Naranjas	85,9190	385,0435	1.111,3899	1.582,3523		33.120,0686
3.1.2.4	Mandarinas y clementinas	40,4645	444,0399	861,0035	1.345,5079		24.453,4494



## Superficies de cultivo y aprovechamiento. Año 2022

Comunidad Autónoma: COMUNIDAD VALENCIANA

Código	Nivel	Superficie cultivada inscrita (ha)				Superficie total cultivada en invernadero (voluntario)	Producción ecológica estimada respecto superficie calificada en agricultura ecológica columna (c) (t)
		Calificada en primer año de prácticas (a)	Calificada en conversión (b)	Calificada en agricultura ecológica (c)	Superficie total (a+b+c)		
3.1.2.9	Otros cítricos no incluidos en ningún otro lugar (por favor especifica)	0,0000	0,3831	6,4586	6,8417		24,4522
3.1.3	Viñedos	156,6992	4.455,6538	12.766,6306	17.378,9836	0,0000	72.208,0817
3.1.3.1	Viñedo para vino	156,6992	4.431,4023	12.687,4489	17.275,5504	0,0000	71.925,9707
3.1.3.2	Viñedos para uva de mesa	0,0000	24,2515	79,1817	103,4332	0,0000	282,1110
3.1.3.3	Viñedos para uvas pasas	0,0000	0,0000	0,0000	0,0000	0,0000	0,0000
3.1.4	Olivar	209,2798	1.981,5372	5.007,6421	7.198,4591	0,0000	6.427,5083
3.1.4.1	Olivar para aceitunas de mesa	0,0000	0,0000	0,0000	0,0000	0,0000	0,0000
3.1.4.2	Olivar para aceite	209,2798	1.981,5372	5.007,6421	7.198,4591	0,0000	6.427,5083
3.1.5	Otros cultivos permanentes no incluidos en ningún otro lugar para el consumo humano (por favor especifica)	2,7685	92,6832	286,8716	382,3233	0,0000	0,0000
3.2	Viveros	0,0000	0,0000	3,2726	3,2726	0,0000	
3.3	Otros cultivos permanentes (por favor especifica)	2,7685	18,5028	25.860,5149	25.881,7862	0,0000	
<b>4</b>	<b>Setas cultivadas (no se suma a Total Cultivos)</b>	<b>0,0000</b>	<b>0,0000</b>	<b>0,0200</b>	<b>0,0200</b>		<b>3,1500</b>

(1) Incluye el "Terreno forestal con carga ganadera y/o pecoreo" que no es SAU (Superficie Agraria Útil).

(2) El concepto "Terreno forestal con carga ganadera y/o pecoreo" no es SAU (Superficie Agraria Útil).

## Ganadería ecológica certificada. Año 2022. Censo y nº de Actividades

### NACIONAL

Código	Ganadería	Nº de cabezas de ganado			Nº de Actividades ganaderas		
		Carne	Leche	Total	Carne	Leche	Total
<b>1</b>	<b>Bovinos (total)</b>	<b>263.034</b>	<b>12.752</b>	<b>275.786</b>	<b>4.559</b>	<b>237</b>	<b>4.796</b>
1.1	Bovinos para sacrificio	250.838	115	250.953	4.411	2	4.413
1.2	Vacas lecheras	0	11.597	11.597	0	232	232
1.3	Otros animales bovinos	12.196	1.040	13.236	148	3	151
<b>2</b>	<b>Porcino (total)</b>			<b>35.766</b>			<b>174</b>
2.1	Cerdos de engorde			34.758			139
2.2	Cerdas de cría			978			34
2.3	Otros cerdos			30			1
<b>3</b>	<b>Ovino (total)</b>	<b>613.598</b>	<b>36.933</b>	<b>650.531</b>	<b>2.358</b>	<b>112</b>	<b>2.470</b>
3.1	Hembras de cría	607.879	20.741	628.620	2.299	48	2.347
3.2	Otro ovino	5.719	16.192	21.911	59	64	123
<b>4</b>	<b>Caprino (total)</b>	<b>38.176</b>	<b>50.336</b>	<b>88.512</b>	<b>528</b>	<b>221</b>	<b>749</b>
4.1	Hembras de cría	37.697	19.232	56.929	516	63	579
4.2	Otro caprino	479	31.104	31.583	12	158	170
<b>5</b>	<b>Aves de corral (total)</b>			<b>1.530.499</b>			<b>435</b>
5.1	Pollos para carne			461.846			102
5.1.1	Aves de explotación o de producción			460.897			98
5.1.2	Aves de cría o reproductoras			225			2
5.1.3	Pollitos de un día de vida			724			2
5.1.4	Otro tipo de aves no incluidas en los apartados anteriores			0			0
5.2	Gallinas para puesta (incluyendo las de cría)			1.061.078			319
5.2,1	Aves de explotación o de producción			983.537			309
5.2,2	Aves de cría o reproductoras			57.984			6
5.2,3	Pollitos de un día de vida			19.557			4
5.2,4	Otro tipo de aves no incluidas en los apartados anteriores			0			0
5.3	Otras aves (incluyendo las de cría)			7.575			14
5.3.1	Pavos			7.404			7

## Ganadería ecológica certificada. Año 2022. Censo y nº de Actividades

NACIONAL

Código	Ganadería	Nº de cabezas de ganado			Nº de Actividades ganaderas		
		Carne	Leche	Total	Carne	Leche	Total
5.3.2	Patos			97			3
5.3.3	Gansos			1			1
5.3.9	Otros (especificar)			73			3
<b>6</b>	<b>Équidos</b>			<b>8.232</b>			<b>436</b>
6.1	Caballos			8.198			426
6.9	Otros (especificar)			34			10
<b>7</b>	<b>Conejos</b>			<b>0</b>			<b>2</b>
<b>8</b>	<b>Apicultura (número de colmenas)</b>			<b>91.067</b>			<b>324</b>
<b>9</b>	<b>Otra ganadería Caracoles (18.820 m²)</b>			<b>-</b>			<b>7</b>

## Ganadería ecológica certificada. Año 2022. Censo y nº de Actividades

Comunidad Autónoma: ANDALUCÍA

Código	Ganadería	Nº de cabezas de ganado			Nº de Actividades ganaderas		
		Carne	Leche	Total	Carne	Leche	Total
<b>1</b>	<b>Bovinos (total)</b>	<b>143.665</b>	<b>0</b>	<b>143.665</b>	<b>2.817</b>	<b>0</b>	<b>2.817</b>
1.1	Bovinos para sacrificio	141.158	0	141.158	2.801	0	2.801
1.2	Vacas lecheras	0	0	0	0	0	0
1.3	Otros animales bovinos	2.507	0	2.507	16	0	16
<b>2</b>	<b>Porcino (total)</b>			<b>8.009</b>			<b>77</b>
2.1	Cerdos de engorde			8.009			77
2.2	Cerdas de cría			0			0
2.3	Otros cerdos			0			0
<b>3</b>	<b>Ovino (total)</b>	<b>421.440</b>	<b>13.796</b>	<b>435.236</b>	<b>1.689</b>	<b>51</b>	<b>1.740</b>
3.1	Hembras de cría	421.440	0	421.440	1.689	0	1.689
3.2	Otro ovino	0	13.796	13.796	0	51	51
<b>4</b>	<b>Caprino (total)</b>	<b>16.889</b>	<b>29.941</b>	<b>46.830</b>	<b>334</b>	<b>143</b>	<b>477</b>
4.1	Hembras de cría	16.889	0	16.889	334	0	334
4.2	Otro caprino	0	29.941	29.941	0	143	143
<b>5</b>	<b>Aves de corral (total)</b>			<b>92.206</b>			<b>34</b>
5.1	Pollos para carne			0			0
5.1.1	Aves de explotación o de producción			0			0
5.1.2	Aves de cría o reproductoras			0			0
5.1.3	Pollitos de un día de vida			0			0
5.1.4	Otro tipo de aves no incluidas en los apartados anteriores			0			0
5.2	Gallinas para puesta (incluyendo las de cría)			92.105			31
5.2,1	Aves de explotación o de producción			92.105			31
5.2,2	Aves de cría o reproductoras			0			0
5.2,3	Pollitos de un día de vida			0			0
5.2,4	Otro tipo de aves no incluidas en los apartados anteriores			0			0
5.3	Otras aves (incluyendo las de cría)			101			3
5.3.1	Pavos			0			0

## Ganadería ecológica certificada. Año 2022. Censo y nº de Actividades

Comunidad Autónoma: ANDALUCÍA

Código	Ganadería	Nº de cabezas de ganado			Nº de Actividades ganaderas		
		Carne	Leche	Total	Carne	Leche	Total
5.3.2	Patos			70			1
5.3.3	Gansos			1			1
5.3.9	Otros (especificar)			30			1
<b>6</b>	<b>Équidos</b>			<b>1.066</b>			<b>173</b>
6.1	Caballos			1.066			173
6.9	Otros (especificar)			0			0
<b>7</b>	<b>Conejos</b>			<b>0</b>			<b>0</b>
<b>8</b>	<b>Apicultura (número de colmenas)</b>			<b>34.573</b>			<b>103</b>
<b>9</b>	<b>Otra ganadería (especificar)</b>			<b>-</b>			<b>-</b>

## Ganadería ecológica certificada. Año 2022. Censo y nº de Actividades

Comunidad Autónoma: ARAGÓN

Código	Ganadería	Nº de cabezas de ganado			Nº de Actividades ganaderas		
		Carne	Leche	Total	Carne	Leche	Total
<b>1</b>	<b>Bovinos (total)</b>	<b>1.318</b>	<b>0</b>	<b>1.318</b>	<b>15</b>	<b>0</b>	<b>15</b>
1.1	Bovinos para sacrificio	672	0	672	15	0	15
1.2	Vacas lecheras	0	0	0	0	0	0
1.3	Otros animales bovinos	646	0	646	0	0	0
<b>2</b>	<b>Porcino (total)</b>			<b>1.484</b>			<b>1</b>
2.1	Cerdos de engorde			1.484			1
2.2	Cerdas de cría			0			0
2.3	Otros cerdos			0			0
<b>3</b>	<b>Ovino (total)</b>	<b>9.458</b>	<b>2.530</b>	<b>11.988</b>	<b>25</b>	<b>4</b>	<b>29</b>
3.1	Hembras de cría	9.378	2.530	11.908	25	4	29
3.2	Otro ovino	80	0	80	0	0	0
<b>4</b>	<b>Caprino (total)</b>	<b>92</b>	<b>1.008</b>	<b>1.100</b>	<b>2</b>	<b>1</b>	<b>3</b>
4.1	Hembras de cría	91	1.008	1.099	2	1	3
4.2	Otro caprino	1	0	1	0	0	0
<b>5</b>	<b>Aves de corral (total)</b>			<b>183.702</b>			<b>15</b>
5.1	Pollos para carne			0			0
5.1.1	Aves de explotación o de producción			0			0
5.1.2	Aves de cría o reproductoras			0			0
5.1.3	Pollitos de un día de vida			0			0
5.1.4	Otro tipo de aves no incluidas en los apartados anteriores			0			0
5.2	Gallinas para puesta (incluyendo las de cría)			183.702			15
5.2,1	Aves de explotación o de producción			183.702			15
5.2,2	Aves de cría o reproductoras			0			0
5.2,3	Pollitos de un día de vida			0			0
5.2,4	Otro tipo de aves no incluidas en los apartados anteriores			0			0
5.3	Otras aves (incluyendo las de cría)			0			0
5.3.1	Pavos			0			0

## Ganadería ecológica certificada. Año 2022. Censo y nº de Actividades

Comunidad Autónoma: ARAGÓN

Código	Ganadería	Nº de cabezas de ganado			Nº de Actividades ganaderas		
		Carne	Leche	Total	Carne	Leche	Total
5.3.2	Patos			0			0
5.3.3	Gansos			0			0
5.3.9	Otros (especificar)			0			0
<b>6</b>	<b>Équidos</b>			<b>0</b>			<b>0</b>
6.1	Caballos			0			0
6.9	Otros (especificar)			0			0
<b>7</b>	<b>Conejos</b>			<b>0</b>			<b>0</b>
<b>8</b>	<b>Apicultura (número de colmenas)</b>			<b>243</b>			<b>2</b>
<b>9</b>	<b>Otra ganadería (especificar)</b>			<b>-</b>			<b>-</b>

## Ganadería ecológica certificada. Año 2022. Censo y nº de Actividades

Comunidad Autónoma: ASTURIAS

Código	Ganadería	Nº de cabezas de ganado			Nº de Actividades ganaderas		
		Carne	Leche	Total	Carne	Leche	Total
<b>1</b>	<b>Bovinos (total)</b>	<b>9.311</b>	<b>2.385</b>	<b>11.696</b>	<b>178</b>	<b>47</b>	<b>225</b>
1.1	Bovinos para sacrificio	9.311	0	9.311	178	0	178
1.2	Vacas lecheras	0	1.428	1.428	0	47	47
1.3	Otros animales bovinos	0	957	957	0	0	0
<b>2</b>	<b>Porcino (total)</b>			<b>252</b>			<b>0</b>
2.1	Cerdos de engorde			252			0
2.2	Cerdas de cría			0			0
2.3	Otros cerdos			0			0
<b>3</b>	<b>Ovino (total)</b>	<b>1.357</b>	<b>190</b>	<b>1.547</b>	<b>26</b>	<b>2</b>	<b>28</b>
3.1	Hembras de cría	1.357	190	1.547	26	2	28
3.2	Otro ovino	0	0	0	0	0	0
<b>4</b>	<b>Caprino (total)</b>	<b>1.347</b>	<b>51</b>	<b>1.398</b>	<b>14</b>	<b>1</b>	<b>15</b>
4.1	Hembras de cría	1.347	51	1.398	14	1	15
4.2	Otro caprino	0	0	0	0	0	0
<b>5</b>	<b>Aves de corral (total)</b>			<b>8.811</b>			<b>3</b>
5.1	Pollos para carne			0			0
5.1.1	Aves de explotación o de producción			0			0
5.1.2	Aves de cría o reproductoras			0			0
5.1.3	Pollitos de un día de vida			0			0
5.1.4	Otro tipo de aves no incluidas en los apartados anteriores			0			0
5.2	Gallinas para puesta (incluyendo las de cría)			8.811			3
5.2,1	Aves de explotación o de producción			8.811			3
5.2,2	Aves de cría o reproductoras			0			0
5.2,3	Pollitos de un día de vida			0			0
5.2,4	Otro tipo de aves no incluidas en los apartados anteriores			0			0
5.3	Otras aves (incluyendo las de cría)			0			0
5.3.1	Pavos			0			0



## Ganadería ecológica certificada. Año 2022. Censo y nº de Actividades

Comunidad Autónoma: ASTURIAS

Código	Ganadería	Nº de cabezas de ganado			Nº de Actividades ganaderas		
		Carne	Leche	Total	Carne	Leche	Total
5.3.2	Patos			0			0
5.3.3	Gansos			0			0
5.3.9	Otros (especificar)			0			0
<b>6</b>	<b>Équidos</b>			<b>224</b>			<b>17</b>
6.1	Caballos			224			17
6.9	Otros (especificar)			0			0
<b>7</b>	<b>Conejos</b>			<b>0</b>			<b>1</b>
<b>8</b>	<b>Apicultura (número de colmenas)</b>			<b>1.457</b>			<b>9</b>
<b>9</b>	<b>Otra ganadería (especificar)</b>			<b>-</b>			<b>-</b>

## Ganadería ecológica certificada. Año 2022. Censo y nº de Actividades

Comunidad Autónoma: BALEARES

Código	Ganadería	Nº de cabezas de ganado			Nº de Actividades ganaderas		
		Carne	Leche	Total	Carne	Leche	Total
<b>1</b>	<b>Bovinos (total)</b>	<b>423</b>	<b>55</b>	<b>478</b>	<b>51</b>	<b>3</b>	<b>54</b>
1.1	Bovinos para sacrificio	423	0	423	51	0	51
1.2	Vacas lecheras	0	55	55	0	3	3
1.3	Otros animales bovinos	0	0	0	0	0	0
<b>2</b>	<b>Porcino (total)</b>			<b>1.088</b>			<b>31</b>
2.1	Cerdos de engorde			731			7
2.2	Cerdas de cría			357			24
2.3	Otros cerdos			0			0
<b>3</b>	<b>Ovino (total)</b>	<b>18.068</b>	<b>714</b>	<b>18.782</b>	<b>150</b>	<b>2</b>	<b>152</b>
3.1	Hembras de cría	16.379	637	17.016	150	2	152
3.2	Otro ovino	1.689	77	1.766	0	0	0
<b>4</b>	<b>Caprino (total)</b>	<b>211</b>	<b>423</b>	<b>634</b>	<b>8</b>	<b>7</b>	<b>15</b>
4.1	Hembras de cría	149	374	523	8	7	15
4.2	Otro caprino	62	49	111	0	0	0
<b>5</b>	<b>Aves de corral (total)</b>			<b>18.460</b>			<b>57</b>
5.1	Pollos para carne			6.888			7
5.1.1	Aves de explotación o de producción			6.888			7
5.1.2	Aves de cría o reproductoras			0			0
5.1.3	Pollitos de un día de vida			0			0
5.1.4	Otro tipo de aves no incluidas en los apartados anteriores			0			0
5.2	Gallinas para puesta (incluyendo las de cría)			11.540			47
5.2,1	Aves de explotación o de producción			11.540			47
5.2,2	Aves de cría o reproductoras			0			0
5.2,3	Pollitos de un día de vida			0			0
5.2,4	Otro tipo de aves no incluidas en los apartados anteriores			0			0
5.3	Otras aves (incluyendo las de cría)			32			3
5.3.1	Pavos			5			1

## Ganadería ecológica certificada. Año 2022. Censo y nº de Actividades

Comunidad Autónoma: BALEARES

Código	Ganadería	Nº de cabezas de ganado			Nº de Actividades ganaderas		
		Carne	Leche	Total	Carne	Leche	Total
5.3.2	Patos			27			2
5.3.3	Gansos			0			0
5.3.9	Otros (especificar)			0			0
<b>6</b>	<b>Équidos</b>			<b>34</b>			<b>2</b>
6.1	Caballos			34			2
6.9	Otros (especificar)			0			0
<b>7</b>	<b>Conejos</b>			<b>0</b>			<b>0</b>
<b>8</b>	<b>Apicultura (número de colmenas)</b>			<b>259</b>			<b>8</b>
<b>9</b>	<b>Otra ganadería Caracoles (2.850 m²)</b>			<b>-</b>			<b>2</b>

## Ganadería ecológica certificada. Año 2022. Censo y nº de Actividades

Comunidad Autónoma: CANARIAS

Código	Ganadería	Nº de cabezas de ganado			Nº de Actividades ganaderas		
		Carne	Leche	Total	Carne	Leche	Total
<b>1</b>	<b>Bovinos (total)</b>	<b>57</b>	<b>94</b>	<b>151</b>	<b>4</b>	<b>2</b>	<b>6</b>
1.1	Bovinos para sacrificio	57	0	57	4	0	4
1.2	Vacas lecheras	0	94	94	0	2	2
1.3	Otros animales bovinos	0	0	0	0	0	0
<b>2</b>	<b>Porcino (total)</b>			<b>75</b>			<b>4</b>
2.1	Cerdos de engorde			30			2
2.2	Cerdas de cría			20			1
2.3	Otros cerdos			25			1
<b>3</b>	<b>Ovino (total)</b>	<b>5</b>	<b>838</b>	<b>843</b>	<b>1</b>	<b>7</b>	<b>8</b>
3.1	Hembras de cría	0	790	790	0	5	5
3.2	Otro ovino	5	48	53	1	2	3
<b>4</b>	<b>Caprino (total)</b>	<b>0</b>	<b>407</b>	<b>407</b>	<b>0</b>	<b>13</b>	<b>13</b>
4.1	Hembras de cría	0	395	395	0	9	9
4.2	Otro caprino	0	12	12	0	4	4
<b>5</b>	<b>Aves de corral (total)</b>			<b>15.300</b>			<b>52</b>
5.1	Pollos para carne			1.771			4
5.1.1	Aves de explotación o de producción			1.546			2
5.1.2	Aves de cría o reproductoras			225			2
5.1.3	Pollitos de un día de vida			0			0
5.1.4	Otro tipo de aves no incluidas en los apartados anteriores			0			0
5.2	Gallinas para puesta (incluyendo las de cría)			13.516			47
5.2.1	Aves de explotación o de producción			12.328			43
5.2.2	Aves de cría o reproductoras			1.188			4
5.2.3	Pollitos de un día de vida			0			0
5.2.4	Otro tipo de aves no incluidas en los apartados anteriores			0			0
5.3	Otras aves (incluyendo las de cría)			13			1

## Ganadería ecológica certificada. Año 2022. Censo y nº de Actividades

Comunidad Autónoma: CANARIAS

Código	Ganadería	Nº de cabezas de ganado			Nº de Actividades ganaderas		
		Carne	Leche	Total	Carne	Leche	Total
5.3.1	Pavos			0			0
5.3.2	Patos			0			0
5.3.3	Gansos			0			0
5.3.9	Otros (especificar)			13			1
<b>6</b>	<b>Équidos</b>			<b>0</b>			<b>0</b>
6.1	Caballos			0			0
6.9	Otros (especificar)			0			0
<b>7</b>	<b>Conejos</b>			<b>0</b>			<b>0</b>
<b>8</b>	<b>Apicultura (número de colmenas)</b>			<b>1.618</b>			<b>29</b>
<b>9</b>	<b>Otra ganadería (especificar)</b>			<b>-</b>			<b>-</b>

## Ganadería ecológica certificada. Año 2022. Censo y nº de Actividades

Comunidad Autónoma: CANTABRIA

Código	Ganadería	Nº de cabezas de ganado			Nº de Actividades ganaderas		
		Carne	Leche	Total	Carne	Leche	Total
<b>1</b>	<b>Bovinos (total)</b>	<b>3.386</b>	<b>1.143</b>	<b>4.529</b>	<b>64</b>	<b>29</b>	<b>93</b>
1.1	Bovinos para sacrificio	3.385	0	3.385	64	0	64
1.2	Vacas lecheras	0	1.095	1.095	0	27	27
1.3	Otros animales bovinos	1	48	49	0	2	2
<b>2</b>	<b>Porcino (total)</b>			<b>0</b>			<b>0</b>
2.1	Cerdos de engorde			0			0
2.2	Cerdas de cría			0			0
2.3	Otros cerdos			0			0
<b>3</b>	<b>Ovino (total)</b>	<b>164</b>	<b>0</b>	<b>164</b>	<b>9</b>	<b>0</b>	<b>9</b>
3.1	Hembras de cría	164	0	164	8	0	8
3.2	Otro ovino	0	0	0	1	0	1
<b>4</b>	<b>Caprino (total)</b>	<b>234</b>	<b>0</b>	<b>234</b>	<b>2</b>	<b>0</b>	<b>2</b>
4.1	Hembras de cría	234	0	234	2	0	2
4.2	Otro caprino	0	0	0	0	0	0
<b>5</b>	<b>Aves de corral (total)</b>			<b>2.415</b>			<b>7</b>
5.1	Pollos para carne			435			1
5.1.1	Aves de explotación o de producción			0			0
5.1.2	Aves de cría o reproductoras			0			0
5.1.3	Pollitos de un día de vida			435			1
5.1.4	Otro tipo de aves no incluidas en los apartados anteriores			0			0
5.2	Gallinas para puesta (incluyendo las de cría)			1.950			5
5.2.1	Aves de explotación o de producción			1.950			5
5.2.2	Aves de cría o reproductoras			0			0
5.2.3	Pollitos de un día de vida			0			0
5.2.4	Otro tipo de aves no incluidas en los apartados anteriores			0			0
5.3	Otras aves (incluyendo las de cría)			30			1

## Ganadería ecológica certificada. Año 2022. Censo y nº de Actividades

Comunidad Autónoma: CANTABRIA

Código	Ganadería	Nº de cabezas de ganado			Nº de Actividades ganaderas		
		Carne	Leche	Total	Carne	Leche	Total
5.3.1	Pavos			0			0
5.3.2	Patos			0			0
5.3.3	Gansos			0			0
5.3.9	Otros (especificar)			30			1
<b>6</b>	<b>Équidos</b>			<b>390</b>			<b>19</b>
6.1	Caballos			380			17
6.9	Otros (especificar)			10			2
<b>7</b>	<b>Conejos</b>			<b>0</b>			<b>0</b>
<b>8</b>	<b>Apicultura (número de colmenas)</b>			<b>1.300</b>			<b>7</b>
<b>9</b>	<b>Otra ganadería (especificar)</b>			<b>-</b>			<b>-</b>

## Ganadería ecológica certificada. Año 2022. Censo y nº de Actividades

Comunidad Autónoma: CASTILLA-LA MANCHA

Código	Ganadería	Nº de cabezas de ganado			Nº de Actividades ganaderas		
		Carne	Leche	Total	Carne	Leche	Total
<b>1</b>	<b>Bovinos (total)</b>	<b>14.308</b>	<b>118</b>	<b>14.426</b>	<b>193</b>	<b>2</b>	<b>195</b>
1.1	Bovinos para sacrificio	7.026	0	7.026	87	0	87
1.2	Vacas lecheras	0	116	116	0	1	1
1.3	Otros animales bovinos	7.282	2	7.284	106	1	107
<b>2</b>	<b>Porcino (total)</b>			<b>17</b>			<b>2</b>
2.1	Cerdos de engorde			17			2
2.2	Cerdas de cría			0			0
2.3	Otros cerdos			0			0
<b>3</b>	<b>Ovino (total)</b>	<b>40.189</b>	<b>9.528</b>	<b>49.717</b>	<b>110</b>	<b>12</b>	<b>122</b>
3.1	Hembras de cría	38.021	7.327	45.348	78	6	84
3.2	Otro ovino	2.168	2.201	4.369	32	6	38
<b>4</b>	<b>Caprino (total)</b>	<b>9.055</b>	<b>6.186</b>	<b>15.241</b>	<b>32</b>	<b>18</b>	<b>50</b>
4.1	Hembras de cría	8.705	5.608	14.313	27	9	36
4.2	Otro caprino	350	578	928	5	9	14
<b>5</b>	<b>Aves de corral (total)</b>			<b>173.106</b>			<b>12</b>
5.1	Pollos para carne			2.050			1
5.1.1	Aves de explotación o de producción			2.050			1
5.1.2	Aves de cría o reproductoras			0			0
5.1.3	Pollitos de un día de vida			0			0
5.1.4	Otro tipo de aves no incluidas en los apartados anteriores			0			0
5.2	Gallinas para puesta (incluyendo las de cría)			171.056			11
5.2,1	Aves de explotación o de producción			123.960			10
5.2,2	Aves de cría o reproductoras			47.096			1
5.2,3	Pollitos de un día de vida			0			0
5.2,4	Otro tipo de aves no incluidas en los apartados anteriores			0			0
5.3	Otras aves (incluyendo las de cría)			0			0
5.3.1	Pavos			0			0



## Ganadería ecológica certificada. Año 2022. Censo y nº de Actividades

Comunidad Autónoma: CASTILLA-LA MANCHA

Código	Ganadería	Nº de cabezas de ganado			Nº de Actividades ganaderas		
		Carne	Leche	Total	Carne	Leche	Total
5.3.2	Patos			0			0
5.3.3	Gansos			0			0
5.3.9	Otros (especificar)			0			0
<b>6</b>	<b>Équidos</b>			<b>40</b>			<b>4</b>
6.1	Caballos			40			4
6.9	Otros (especificar)			0			0
<b>7</b>	<b>Conejos</b>			<b>0</b>			<b>0</b>
<b>8</b>	<b>Apicultura (número de colmenas)</b>			<b>3.820</b>			<b>19</b>
<b>9</b>	<b>Otra ganadería (especificar)</b>			<b>-</b>			<b>-</b>

## Ganadería ecológica certificada. Año 2022. Censo y nº de Actividades

Comunidad Autónoma: CASTILLA Y LEÓN

Código	Ganadería	Nº de cabezas de ganado			Nº de Actividades ganaderas		
		Carne	Leche	Total	Carne	Leche	Total
<b>1</b>	<b>Bovinos (total)</b>	<b>3.523</b>	<b>115</b>	<b>3.638</b>	<b>63</b>	<b>2</b>	<b>65</b>
1.1	Bovinos para sacrificio	3.523	115	3.638	63	2	65
1.2	Vacas lecheras	0	0	0	0	0	0
1.3	Otros animales bovinos	0	0	0	0	0	0
<b>2</b>	<b>Porcino (total)</b>			<b>3.105</b>			<b>5</b>
2.1	Cerdos de engorde			3.105			5
2.2	Cerdas de cría			0			0
2.3	Otros cerdos			0			0
<b>3</b>	<b>Ovino (total)</b>	<b>6.899</b>	<b>2.973</b>	<b>9.872</b>	<b>23</b>	<b>5</b>	<b>28</b>
3.1	Hembras de cría	6.899	2.973	9.872	23	5	28
3.2	Otro ovino	0	0	0	0	0	0
<b>4</b>	<b>Caprino (total)</b>	<b>361</b>	<b>1.773</b>	<b>2.134</b>	<b>2</b>	<b>4</b>	<b>6</b>
4.1	Hembras de cría	361	1.773	2.134	2	4	6
4.2	Otro caprino	0	0	0	0	0	0
<b>5</b>	<b>Aves de corral (total)</b>			<b>42.235</b>			<b>25</b>
5.1	Pollos para carne			11.474			6
5.1.1	Aves de explotación o de producción			11.474			6
5.1.2	Aves de cría o reproductoras			0			0
5.1.3	Pollitos de un día de vida			0			0
5.1.4	Otro tipo de aves no incluidas en los apartados anteriores			0			0
5.2	Gallinas para puesta (incluyendo las de cría)			30.069			18
5.2,1	Aves de explotación o de producción			30.069			18
5.2,2	Aves de cría o reproductoras			0			0
5.2,3	Pollitos de un día de vida			0			0
5.2,4	Otro tipo de aves no incluidas en los apartados anteriores			0			0
5.3	Otras aves (incluyendo las de cría)			692			1
5.3.1	Pavos			692			1

## Ganadería ecológica certificada. Año 2022. Censo y nº de Actividades

Comunidad Autónoma: CASTILLA Y LEÓN

Código	Ganadería	Nº de cabezas de ganado			Nº de Actividades ganaderas		
		Carne	Leche	Total	Carne	Leche	Total
5.3.2	Patos			0			0
5.3.3	Gansos			0			0
5.3.9	Otros (especificar)			0			0
<b>6</b>	<b>Équidos</b>			<b>97</b>			<b>1</b>
6.1	Caballos			97			1
6.9	Otros (especificar)			0			0
<b>7</b>	<b>Conejos</b>			<b>0</b>			<b>0</b>
<b>8</b>	<b>Apicultura (número de colmenas)</b>			<b>19.900</b>			<b>49</b>
<b>9</b>	<b>Otra ganadería Caracoles (6.250 m²)</b>			-			<b>2</b>

## Ganadería ecológica certificada. Año 2022. Censo y nº de Actividades

Comunidad Autónoma: CATALUÑA

Código	Ganadería	Nº de cabezas de ganado			Nº de Actividades ganaderas		
		Carne	Leche	Total	Carne	Leche	Total
<b>1</b>	<b>Bovinos (total)</b>	<b>51.311</b>	<b>1.845</b>	<b>53.156</b>	<b>593</b>	<b>17</b>	<b>610</b>
1.1	Bovinos para sacrificio	51.311	0	51.311	593	0	593
1.2	Vacas lecheras	0	1.845	1.845	0	17	17
1.3	Otros animales bovinos	0	0	0	0	0	0
<b>2</b>	<b>Porcino (total)</b>			<b>10.479</b>			<b>21</b>
2.1	Cerdos de engorde			10.479			21
2.2	Cerdas de cría			0			0
2.3	Otros cerdos			0			0
<b>3</b>	<b>Ovino (total)</b>	<b>46.200</b>	<b>2.600</b>	<b>48.800</b>	<b>106</b>	<b>7</b>	<b>113</b>
3.1	Hembras de cría	46.200	2.600	48.800	106	7	113
3.2	Otro ovino	0	0	0	0	0	0
<b>4</b>	<b>Caprino (total)</b>	<b>5.391</b>	<b>5.255</b>	<b>10.646</b>	<b>74</b>	<b>19</b>	<b>93</b>
4.1	Hembras de cría	5.391	5.255	10.646	74	19	93
4.2	Otro caprino	0	0	0	0	0	0
<b>5</b>	<b>Aves de corral (total)</b>			<b>314.218</b>			<b>122</b>
5.1	Pollos para carne			90.043			46
5.1.1	Aves de explotación o de producción			89.754			45
5.1.2	Aves de cría o reproductoras			0			0
5.1.3	Pollitos de un día de vida			289			1
5.1.4	Otro tipo de aves no incluidas en los apartados anteriores			0			0
5.2	Gallinas para puesta (incluyendo las de cría)			217.468			71
5.2.1	Aves de explotación o de producción			197.911			67
5.2.2	Aves de cría o reproductoras			0			0
5.2.3	Pollitos de un día de vida			19.557			4
5.2.4	Otro tipo de aves no incluidas en los apartados anteriores			0			0
5.3	Otras aves (incluyendo las de cría)			6.707			5

## Ganadería ecológica certificada. Año 2022. Censo y nº de Actividades

Comunidad Autónoma: CATALUÑA

Código	Ganadería	Nº de cabezas de ganado			Nº de Actividades ganaderas		
		Carne	Leche	Total	Carne	Leche	Total
5.3.1	Pavos			6.707			5
5.3.2	Patos			0			0
5.3.3	Gansos			0			0
5.3.9	Otros (especificar)			0			0
<b>6</b>	<b>Équidos</b>			<b>4.021</b>			<b>121</b>
6.1	Caballos			4.021			121
6.9	Otros (especificar)			0			0
<b>7</b>	<b>Conejos</b>			<b>0</b>			<b>0</b>
<b>8</b>	<b>Apicultura (número de colmenas)</b>			<b>1.645</b>			<b>17</b>
<b>9</b>	<b>Otra ganadería Caracoles (2.770 m²)</b>			<b>-</b>			<b>1</b>

## Ganadería ecológica certificada. Año 2022. Censo y nº de Actividades

Comunidad Autónoma: EXTREMADURA

Código	Ganadería	Nº de cabezas de ganado			Nº de Actividades ganaderas		
		Carne	Leche	Total	Carne	Leche	Total
<b>1</b>	<b>Bovinos (total)</b>	<b>17.012</b>	<b>0</b>	<b>17.012</b>	<b>161</b>	<b>0</b>	<b>161</b>
1.1	Bovinos para sacrificio	16.756	0	16.756	157	0	157
1.2	Vacas lecheras	0	0	0	0	0	0
1.3	Otros animales bovinos	256	0	256	4	0	4
<b>2</b>	<b>Porcino (total)</b>			<b>463</b>			<b>12</b>
2.1	Cerdos de engorde			443			9
2.2	Cerdas de cría			20			3
2.3	Otros cerdos			0			0
<b>3</b>	<b>Ovino (total)</b>	<b>61.983</b>	<b>106</b>	<b>62.089</b>	<b>109</b>	<b>3</b>	<b>112</b>
3.1	Hembras de cría	60.295	92	60.387	103	2	105
3.2	Otro ovino	1.688	14	1.702	6	1	7
<b>4</b>	<b>Caprino (total)</b>	<b>263</b>	<b>639</b>	<b>902</b>	<b>21</b>	<b>5</b>	<b>26</b>
4.1	Hembras de cría	263	639	902	21	5	26
4.2	Otro caprino	0	0	0	0	0	0
<b>5</b>	<b>Aves de corral (total)</b>			<b>12.948</b>			<b>8</b>
5.1	Pollos para carne			220			2
5.1.1	Aves de explotación o de producción			220			2
5.1.2	Aves de cría o reproductoras			0			0
5.1.3	Pollitos de un día de vida			0			0
5.1.4	Otro tipo de aves no incluidas en los apartados anteriores			0			0
5.2	Gallinas para puesta (incluyendo las de cría)			12.728			6
5.2,1	Aves de explotación o de producción			12.728			6
5.2,2	Aves de cría o reproductoras			0			0
5.2,3	Pollitos de un día de vida			0			0
5.2,4	Otro tipo de aves no incluidas en los apartados anteriores			0			0
5.3	Otras aves (incluyendo las de cría)			0			0
5.3.1	Pavos			0			0

## Ganadería ecológica certificada. Año 2022. Censo y nº de Actividades

Comunidad Autónoma: EXTREMADURA

Código	Ganadería	Nº de cabezas de ganado			Nº de Actividades ganaderas		
		Carne	Leche	Total	Carne	Leche	Total
5.3.2	Patos			0			0
5.3.3	Gansos			0			0
5.3.9	Otros (especificar)			0			0
<b>6</b>	<b>Équidos</b>			<b>89</b>			<b>24</b>
6.1	Caballos			65			16
6.9	Otros (especificar)			24			8
<b>7</b>	<b>Conejos</b>			<b>0</b>			<b>0</b>
<b>8</b>	<b>Apicultura (número de colmenas)</b>			<b>2.133</b>			<b>8</b>
<b>9</b>	<b>Otra ganadería (especificar)</b>			<b>-</b>			<b>-</b>

## Ganadería ecológica certificada. Año 2022. Censo y nº de Actividades

Comunidad Autónoma: GALICIA

Código	Ganadería	Nº de cabezas de ganado			Nº de Actividades ganaderas		
		Carne	Leche	Total	Carne	Leche	Total
<b>1</b>	<b>Bovinos (total)</b>	<b>11.791</b>	<b>5.781</b>	<b>17.572</b>	<b>295</b>	<b>122</b>	<b>417</b>
1.1	Bovinos para sacrificio	11.791	0	11.791	295	0	295
1.2	Vacas lecheras	0	5.781	5.781	0	122	122
1.3	Otros animales bovinos	0	0	0	0	0	0
<b>2</b>	<b>Porcino (total)</b>			<b>9.533</b>			<b>16</b>
2.1	Cerdos de engorde			9.121			10
2.2	Cerdas de cría			412			6
2.3	Otros cerdos			0			0
<b>3</b>	<b>Ovino (total)</b>	<b>3.895</b>	<b>0</b>	<b>3.895</b>	<b>43</b>	<b>0</b>	<b>43</b>
3.1	Hembras de cría	3.895	0	3.895	43	0	43
3.2	Otro ovino	0	0	0	0	0	0
<b>4</b>	<b>Caprino (total)</b>	<b>817</b>	<b>84</b>	<b>901</b>	<b>15</b>	<b>1</b>	<b>16</b>
4.1	Hembras de cría	817	84	901	15	1	16
4.2	Otro caprino	0	0	0	0	0	0
<b>5</b>	<b>Aves de corral (total)</b>			<b>533.539</b>			<b>60</b>
5.1	Pollos para carne			341.465			33
5.1.1	Aves de explotación o de producción			341.465			33
5.1.2	Aves de cría o reproductoras			0			0
5.1.3	Pollitos de un día de vida			0			0
5.1.4	Otro tipo de aves no incluidas en los apartados anteriores			0			0
5.2	Gallinas para puesta (incluyendo las de cría)			192.074			27
5.2,1	Aves de explotación o de producción			192.074			27
5.2,2	Aves de cría o reproductoras			0			0
5.2,3	Pollitos de un día de vida			0			0
5.2,4	Otro tipo de aves no incluidas en los apartados anteriores			0			0
5.3	Otras aves (incluyendo las de cría)			0			0
5.3.1	Pavos			0			0



## Ganadería ecológica certificada. Año 2022. Censo y nº de Actividades

Comunidad Autónoma: GALICIA

Código	Ganadería	Nº de cabezas de ganado			Nº de Actividades ganaderas		
		Carne	Leche	Total	Carne	Leche	Total
5.3.2	Patos			0			0
5.3.3	Gansos			0			0
5.3.9	Otros (especificar)			0			0
<b>6</b>	<b>Équidos</b>			<b>280</b>			<b>10</b>
6.1	Caballos			280			10
6.9	Otros (especificar)			0			0
<b>7</b>	<b>Conejos</b>			<b>0</b>			<b>0</b>
<b>8</b>	<b>Apicultura (número de colmenas)</b>			<b>16.179</b>			<b>35</b>
<b>9</b>	<b>Otra ganadería (especificar)</b>			<b>-</b>			<b>-</b>

## Ganadería ecológica certificada. Año 2022. Censo y nº de Actividades

Comunidad Autónoma: MADRID

Código	Ganadería	Nº de cabezas de ganado			Nº de Actividades ganaderas		
		Carne	Leche	Total	Carne	Leche	Total
<b>1</b>	<b>Bovinos (total)</b>	<b>1.713</b>	<b>739</b>	<b>2.452</b>	<b>11</b>	<b>1</b>	<b>12</b>
1.1	Bovinos para sacrificio	1.711	0	1.711	11	0	11
1.2	Vacas lecheras	0	706	706	0	1	1
1.3	Otros animales bovinos	2	33	35	0	0	0
<b>2</b>	<b>Porcino (total)</b>			<b>0</b>			<b>0</b>
2.1	Cerdos de engorde			0			0
2.2	Cerdas de cría			0			0
2.3	Otros cerdos			0			0
<b>3</b>	<b>Ovino (total)</b>	<b>117</b>	<b>0</b>	<b>117</b>	<b>1</b>	<b>0</b>	<b>1</b>
3.1	Hembras de cría	117	0	117	1	0	1
3.2	Otro ovino	0	0	0	0	0	0
<b>4</b>	<b>Caprino (total)</b>	<b>140</b>	<b>2.444</b>	<b>2.584</b>	<b>1</b>	<b>1</b>	<b>2</b>
4.1	Hembras de cría	121	1.981	2.102	1	1	2
4.2	Otro caprino	19	463	482	0	0	0
<b>5</b>	<b>Aves de corral (total)</b>			<b>716</b>			<b>1</b>
5.1	Pollos para carne			0			0
5.1.1	Aves de explotación o de producción			0			0
5.1.2	Aves de cría o reproductoras			0			0
5.1.3	Pollitos de un día de vida			0			0
5.1.4	Otro tipo de aves no incluidas en los apartados anteriores			0			0
5.2	Gallinas para puesta (incluyendo las de cría)			716			1
5.2,1	Aves de explotación o de producción			716			1
5.2,2	Aves de cría o reproductoras			0			0
5.2,3	Pollitos de un día de vida			0			0
5.2,4	Otro tipo de aves no incluidas en los apartados anteriores			0			0
5.3	Otras aves (incluyendo las de cría)			0			0
5.3.1	Pavos			0			0

## Ganadería ecológica certificada. Año 2022. Censo y nº de Actividades

Comunidad Autónoma: MADRID

Código	Ganadería	Nº de cabezas de ganado			Nº de Actividades ganaderas		
		Carne	Leche	Total	Carne	Leche	Total
<b>1</b>	<b>Bovinos (total)</b>	<b>1.713</b>	<b>739</b>	<b>2.452</b>	<b>11</b>	<b>1</b>	<b>12</b>
5.3.2	Patos			0			0
5.3.3	Gansos			0			0
5.3.9	Otros (especificar)			0			0
<b>6</b>	<b>Équidos</b>			<b>0</b>			<b>0</b>
6.1	Caballos			0			0
6.9	Otros (especificar)			0			0
<b>7</b>	<b>Conejos</b>			<b>0</b>			<b>0</b>
<b>8</b>	<b>Apicultura (número de colmenas)</b>			<b>1.581</b>			<b>9</b>
<b>9</b>	<b>Otra ganadería (especificar)</b>			<b>-</b>			<b>-</b>

## Ganadería ecológica certificada. Año 2022. Censo y nº de Actividades

Comunidad Autónoma: MURCIA

Código	Ganadería	Nº de cabezas de ganado			Nº de Actividades ganaderas		
		Carne	Leche	Total	Carne	Leche	Total
<b>1</b>	<b>Bovinos (total)</b>	<b>30</b>	<b>0</b>	<b>30</b>	<b>1</b>	<b>0</b>	<b>1</b>
1.1	Bovinos para sacrificio	10	0	10	1	0	1
1.2	Vacas lecheras	0	0	0	0	0	0
1.3	Otros animales bovinos	20	0	20	0	0	0
<b>2</b>	<b>Porcino (total)</b>			<b>277</b>			<b>1</b>
2.1	Cerdos de engorde			230			1
2.2	Cerdas de cría			46			0
2.3	Otros cerdos			1			0
<b>3</b>	<b>Ovino (total)</b>	<b>0</b>	<b>0</b>	<b>0</b>	<b>0</b>	<b>0</b>	<b>0</b>
3.1	Hembras de cría	0	0	0	0	0	0
3.2	Otro ovino	0	0	0	0	0	0
<b>4</b>	<b>Caprino (total)</b>	<b>0</b>	<b>1.890</b>	<b>1.890</b>	<b>0</b>	<b>2</b>	<b>2</b>
4.1	Hembras de cría	0	1.833	1.833	0	2	2
4.2	Otro caprino	0	57	57	0	0	0
<b>5</b>	<b>Aves de corral (total)</b>			<b>0</b>			<b>0</b>
5.1	Pollos para carne			0			0
5.1.1	Aves de explotación o de producción			0			0
5.1.2	Aves de cría o reproductoras			0			0
5.1.3	Pollitos de un día de vida			0			0
5.1.4	Otro tipo de aves no incluidas en los apartados anteriores			0			0
5.2	Gallinas para puesta (incluyendo las de cría)			0			0
5.2,1	Aves de explotación o de producción			0			0
5.2,2	Aves de cría o reproductoras			0			0
5.2,3	Pollitos de un día de vida			0			0
5.2,4	Otro tipo de aves no incluidas en los apartados anteriores			0			0

## Ganadería ecológica certificada. Año 2022. Censo y nº de Actividades

Comunidad Autónoma: MURCIA

Código	Ganadería	Nº de cabezas de ganado			Nº de Actividades ganaderas		
		Carne	Leche	Total	Carne	Leche	Total
5.3	Otras aves (incluyendo las de cria)			0			0
5.3.1	Pavos			0			0
5.3.2	Patos			0			0
5.3.3	Gansos			0			0
5.3.9	Otros (especificar)			0			0
<b>6</b>	<b>Équidos</b>			<b>0</b>			<b>0</b>
6.1	Caballos			0			0
6.9	Otros (especificar)			0			0
<b>7</b>	<b>Conejos</b>			<b>0</b>			<b>0</b>
<b>8</b>	<b>Apicultura (número de colmenas)</b>			<b>1.304</b>			<b>7</b>
<b>9</b>	<b>Otra ganadería (especificar)</b>			<b>-</b>			<b>-</b>

## Ganadería ecológica certificada. Año 2022. Censo y nº de Actividades

Comunidad Autónoma: NAVARRA

Código	Ganadería	Nº de cabezas de ganado			Nº de Actividades ganaderas		
		Carne	Leche	Total	Carne	Leche	Total
<b>1</b>	<b>Bovinos (total)</b>	<b>1.950</b>	<b>112</b>	<b>2.062</b>	<b>44</b>	<b>3</b>	<b>47</b>
1.1	Bovinos para sacrificio	468	0	468	22	0	22
1.2	Vacas lecheras	0	112	112	0	3	3
1.3	Otros animales bovinos	1.482	0	1.482	22	0	22
<b>2</b>	<b>Porcino (total)</b>			<b>0</b>			<b>0</b>
2.1	Cerdos de engorde			0			0
2.2	Cerdas de cría			0			0
2.3	Otros cerdos			0			0
<b>3</b>	<b>Ovino (total)</b>	<b>2.218</b>	<b>1.415</b>	<b>3.633</b>	<b>38</b>	<b>8</b>	<b>46</b>
3.1	Hembras de cría	2.129	1.359	3.488	19	4	23
3.2	Otro ovino	89	56	145	19	4	23
<b>4</b>	<b>Caprino (total)</b>	<b>586</b>	<b>117</b>	<b>703</b>	<b>14</b>	<b>4</b>	<b>18</b>
4.1	Hembras de cría	539	113	652	7	2	9
4.2	Otro caprino	47	4	51	7	2	9
<b>5</b>	<b>Aves de corral (total)</b>			<b>37.920</b>			<b>11</b>
5.1	Pollos para carne			7.300			1
5.1.1	Aves de explotación o de producción			7.300			1
5.1.2	Aves de cría o reproductoras			0			0
5.1.3	Pollitos de un día de vida			0			0
5.1.4	Otro tipo de aves no incluidas en los apartados anteriores			0			0
5.2	Gallinas para puesta (incluyendo las de cría)			30.620			10
5.2,1	Aves de explotación o de producción			30.620			10
5.2,2	Aves de cría o reproductoras			0			0
5.2,3	Pollitos de un día de vida			0			0
5.2,4	Otro tipo de aves no incluidas en los apartados anteriores			0			0
5.3	Otras aves (incluyendo las de cría)			0			0
5.3.1	Pavos			0			0

## Ganadería ecológica certificada. Año 2022. Censo y nº de Actividades

Comunidad Autónoma: NAVARRA

Código	Ganadería	Nº de cabezas de ganado			Nº de Actividades ganaderas		
		Carne	Leche	Total	Carne	Leche	Total
5.3.2	Patos			0			0
5.3.3	Gansos			0			0
5.3.9	Otros (especificar)			0			0
<b>6</b>	<b>Équidos</b>			<b>1.542</b>			<b>43</b>
6.1	Caballos			1.542			43
6.9	Otros (especificar)			0			0
<b>7</b>	<b>Conejos</b>			<b>0</b>			<b>1</b>
<b>8</b>	<b>Apicultura (número de colmenas)</b>			<b>1.361</b>			<b>6</b>
<b>9</b>	<b>Otra ganadería (especificar)</b>			-			-

## Ganadería ecológica certificada. Año 2022. Censo y nº de Actividades

Comunidad Autónoma: LA RIOJA

Código	Ganadería	Nº de cabezas de ganado			Nº de Actividades ganaderas		
		Carne	Leche	Total	Carne	Leche	Total
<b>1</b>	<b>Bovinos (total)</b>	<b>0</b>	<b>0</b>	<b>0</b>	<b>0</b>	<b>0</b>	<b>0</b>
1.1	Bovinos para sacrificio	0	0	0	0	0	0
1.2	Vacas lecheras	0	0	0	0	0	0
1.3	Otros animales bovinos	0	0	0	0	0	0
<b>2</b>	<b>Porcino (total)</b>			<b>952</b>			<b>1</b>
2.1	Cerdos de engorde			825			1
2.2	Cerdas de cría			123			0
2.3	Otros cerdos			4			0
<b>3</b>	<b>Ovino (total)</b>	<b>0</b>	<b>0</b>	<b>0</b>	<b>0</b>	<b>0</b>	<b>0</b>
3.1	Hembras de cría	0	0	0	0	0	0
3.2	Otro ovino	0	0	0	0	0	0
<b>4</b>	<b>Caprino (total)</b>	<b>0</b>	<b>0</b>	<b>0</b>	<b>0</b>	<b>0</b>	<b>0</b>
4.1	Hembras de cría	0	0	0	0	0	0
4.2	Otro caprino	0	0	0	0	0	0
<b>5</b>	<b>Aves de corral (total)</b>			<b>0</b>			<b>0</b>
5.1	Pollos para carne			0			0
5.1.1	Aves de explotación o de producción			0			0
5.1.2	Aves de cría o reproductoras			0			0
5.1.3	Pollitos de un día de vida			0			0
5.1.4	Otro tipo de aves no incluidas en los apartados anteriores			0			0
5.2	Gallinas para puesta (incluyendo las de cría)			0			0
5.2,1	Aves de explotación o de producción			0			0
5.2,2	Aves de cría o reproductoras			0			0
5.2,3	Pollitos de un día de vida			0			0
5.2,4	Otro tipo de aves no incluidas en los apartados anteriores			0			0
5.3	Otras aves (incluyendo las de cría)			0			0
5.3.1	Pavos			0			0



## Ganadería ecológica certificada. Año 2022. Censo y nº de Actividades

Comunidad Autónoma: LA RIOJA

Código	Ganadería	Nº de cabezas de ganado			Nº de Actividades ganaderas		
		Carne	Leche	Total	Carne	Leche	Total
5.3.2	Patos			0			0
5.3.3	Gansos			0			0
5.3.9	Otros (especificar)			0			0
<b>6</b>	<b>Équidos</b>			<b>0</b>			<b>0</b>
6.1	Caballos			0			0
6.9	Otros (especificar)			0			0
<b>7</b>	<b>Conejos</b>			<b>0</b>			<b>0</b>
<b>8</b>	<b>Apicultura (número de colmenas)</b>			<b>695</b>			<b>3</b>
<b>9</b>	<b>Otra ganadería (especificar)</b>			<b>-</b>			<b>-</b>

## Ganadería ecológica certificada. Año 2022. Censo y nº de Actividades

Comunidad Autónoma: PAÍS VASCO

Código	Ganadería	Nº de cabezas de ganado			Nº de Actividades ganaderas		
		Carne	Leche	Total	Carne	Leche	Total
<b>1</b>	<b>Bovinos (total)</b>	<b>2.815</b>	<b>365</b>	<b>3.180</b>	<b>61</b>	<b>9</b>	<b>70</b>
1.1	Bovinos para sacrificio	2.815	0	2.815	61	0	61
1.2	Vacas lecheras	0	365	365	0	9	9
1.3	Otros animales bovinos	0	0	0	0	0	0
<b>2</b>	<b>Porcino (total)</b>			<b>32</b>			<b>3</b>
2.1	Cerdos de engorde			32			3
2.2	Cerdas de cría			0			0
2.3	Otros cerdos			0			0
<b>3</b>	<b>Ovino (total)</b>	<b>1.314</b>	<b>2.243</b>	<b>3.557</b>	<b>23</b>	<b>11</b>	<b>34</b>
3.1	Hembras de cría	1.314	2.243	3.557	23	11	34
3.2	Otro ovino	0	0	0	0	0	0
<b>4</b>	<b>Caprino (total)</b>	<b>68</b>	<b>118</b>	<b>186</b>	<b>4</b>	<b>2</b>	<b>6</b>
4.1	Hembras de cría	68	118	186	4	2	6
4.2	Otro caprino	0	0	0	0	0	0
<b>5</b>	<b>Aves de corral (total)</b>			<b>31.968</b>			<b>20</b>
5.1	Pollos para carne			200			1
5.1.1	Aves de explotación o de producción			200			1
5.1.2	Aves de cría o reproductoras			0			0
5.1.3	Pollitos de un día de vida			0			0
5.1.4	Otro tipo de aves no incluidas en los apartados anteriores			0			0
5.2	Gallinas para puesta (incluyendo las de cría)			31.768			19
5.2,1	Aves de explotación o de producción			31.768			19
5.2,2	Aves de cría o reproductoras			0			0
5.2,3	Pollitos de un día de vida			0			0
5.2,4	Otro tipo de aves no incluidas en los apartados anteriores			0			0
5.3	Otras aves (incluyendo las de cría)			0			0
5.3.1	Pavos			0			0

## Ganadería ecológica certificada. Año 2022. Censo y nº de Actividades

Comunidad Autónoma: PAÍS VASCO

Código	Ganadería	Nº de cabezas de ganado			Nº de Actividades ganaderas		
		Carne	Leche	Total	Carne	Leche	Total
5.3.2	Patos			0			0
5.3.3	Gansos			0			0
5.3.9	Otros (especificar)			0			0
<b>6</b>	<b>Équidos</b>			<b>439</b>			<b>21</b>
6.1	Caballos			439			21
6.9	Otros (especificar)			0			0
<b>7</b>	<b>Conejos</b>			<b>0</b>			<b>0</b>
<b>8</b>	<b>Apicultura (número de colmenas)</b>			<b>879</b>			<b>6</b>
<b>9</b>	<b>Otra ganadería Caracoles (1.950 m²)</b>			-			<b>1</b>

## Ganadería ecológica certificada. Año 2022. Censo y nº de Actividades

Comunidad Autónoma: COMUNIDAD VALENCIANA

Código	Ganadería	Nº de cabezas de ganado			Nº de Actividades ganaderas		
		Carne	Leche	Total	Carne	Leche	Total
<b>1</b>	<b>Bovinos (total)</b>	<b>421</b>	<b>0</b>	<b>421</b>	<b>8</b>	<b>0</b>	<b>8</b>
1.1	Bovinos para sacrificio	421	0	421	8	0	8
1.2	Vacas lecheras	0	0	0	0	0	0
1.3	Otros animales bovinos	0	0	0	0	0	0
<b>2</b>	<b>Porcino (total)</b>			<b>0</b>			<b>0</b>
2.1	Cerdos de engorde			0			0
2.2	Cerdas de cría			0			0
2.3	Otros cerdos			0			0
<b>3</b>	<b>Ovino (total)</b>	<b>291</b>	<b>0</b>	<b>291</b>	<b>5</b>	<b>0</b>	<b>5</b>
3.1	Hembras de cría	291	0	291	5	0	5
3.2	Otro ovino	0	0	0	0	0	0
<b>4</b>	<b>Caprino (total)</b>	<b>2.722</b>	<b>0</b>	<b>2.722</b>	<b>5</b>	<b>0</b>	<b>5</b>
4.1	Hembras de cría	2.722	0	2.722	5	0	5
4.2	Otro caprino	0	0	0	0	0	0
<b>5</b>	<b>Aves de corral (total)</b>			<b>62.955</b>			<b>8</b>
5.1	Pollos para carne			0			0
5.1.1	Aves de explotación o de producción			0			0
5.1.2	Aves de cría o reproductoras			0			0
5.1.3	Pollitos de un día de vida			0			0
5.1.4	Otro tipo de aves no incluidas en los apartados anteriores			0			0
5.2	Gallinas para puesta (incluyendo las de cría)			62.955			8
5.2,1	Aves de explotación o de producción			53.255			7
5.2,2	Aves de cría o reproductoras			9.700			1
5.2,3	Pollitos de un día de vida			0			0
5.2,4	Otro tipo de aves no incluidas en los apartados anteriores			0			0
5.3	Otras aves (incluyendo las de cría)			0			0
5.3.1	Pavos			0			0

## Ganadería ecológica certificada. Año 2022. Censo y nº de Actividades

Comunidad Autónoma: COMUNIDAD VALENCIANA

Código	Ganadería	Nº de cabezas de ganado			Nº de Actividades ganaderas		
		Carne	Leche	Total	Carne	Leche	Total
5.3.2	Patos			0			0
5.3.3	Gansos			0			0
5.3.9	Otros (especificar)			0			0
<b>6</b>	<b>Équidos</b>			<b>10</b>			<b>1</b>
6.1	Caballos			10			1
6.9	Otros (especificar)			0			0
<b>7</b>	<b>Conejos</b>			<b>0</b>			<b>0</b>
<b>8</b>	<b>Apicultura (número de colmenas)</b>			<b>2.120</b>			<b>7</b>
<b>9</b>	<b>Otra ganadería Caracoles (5.000 m²)</b>			-			<b>1</b>

Nota: Se pueden encontrar datos a nivel de provincia en el archivo Excel que se publica junto con este informe en:

<https://www.mapa.gob.es/es/alimentacion/temas/produccion-eco/default.aspx>

## Número de Actividades industriales. Año 2022

### NACIONAL

Código	Industrias	Número de Actividades
<b>1</b>	<b>Actividades relacionadas con la producción vegetal</b>	<b>9.350</b>
<b>1.1</b>	<b>Elaboración de aceites y grasas vegetales</b>	<b>1.136</b>
1.1.1	Almazaras y/o envasadoras de aceite	1.059
1.1.9	Otros aceites y grasas vegetales (margarina...)	77
<b>1.2</b>	<b>Elaboración y conservación de frutas y hortalizas</b>	<b>3.578</b>
1.2.1	Manipulación y envasado de productos hortofrutícolas frescos	1.552
1.2.2	Conservas, semiconservas y zumos vegetales	717
1.2.3	Manipulación y envasado de frutos secos	532
1.2.4	Aderezado y envasado de aceitunas de mesa	47
1.2.9	Otras industrias no incluidas anteriormente	730
<b>1.3</b>	<b>Fabricación de productos de molienda, almidones y productos amiláceos</b>	<b>123</b>
<b>1.4</b>	<b>Elaboración de productos panadería y harináceos</b>	<b>789</b>
1.4.1	Panificación	369
1.4.2	Galletas, confitería y pastelería	202
1.4.3	Pastas alimenticias pasta fresca, macarrones, cuscus y similares	74
1.4.9	Otras industrias no incluidas anteriormente	144
<b>1.5</b>	<b>Fábrica de piensos</b>	<b>154</b>
1.5.1	Piensos para el ganado y animales de granja	148
1.5.2	Piensos para mascotas	6
<b>1.6</b>	<b>Elaboración de bebidas</b>	<b>1.603</b>
1.6.1	Cervezas y derivados	52
1.6.2	Bodegas y embotelladoras de vinos	1.321
1.6.3	Fabricación de otras bebidas alcohólicas procedentes de la fermentación de otros frutos distintos de la uva	62
1.6.4	Bebidas alcohólicas no contempladas anteriormente	63
1.6.5	Bebidas no alcohólicas (a excepción de los zumos vegetales, incluye refrescos, agua mineral y otras aguas)	105
<b>1.9</b>	<b>Elaboración de otros productos alimenticios de origen vegetal</b>	<b>1.967</b>
1.9.1	Fabricación de azúcar	95
1.9.2	Fabricación de cacao, chocolate y otros dulces	125
1.9.3	Café, té y otros preparados para infusiones	307
1.9.4	Condimentos	414
1.9.5	Manipulación y envasado de cereales y legumbres	367
1.9.9	Otros preparados alimenticios (incluir entre otros alimentos infantiles y dietéticos)	659
<b>2</b>	<b>Actividades industriales relacionadas con la producción animal</b>	<b>1.609</b>
<b>2.1</b>	<b>Elaboración y conservación de carne y productos cárnicos</b>	<b>679</b>
2.1.1	Mataderos y salas de despiece	246
2.1.2	Embutidos y salazones cárnicos	180
2.1.3	Carnes frescas	126
2.1.9	Otras industrias no incluidas anteriormente	127
<b>2.2</b>	<b>Elaboración de aceites y grasas animales</b>	<b>15</b>
<b>2.3</b>	<b>Elaboración de productos lácteos</b>	<b>220</b>
<b>2.4</b>	<b>Elaboración y conservación de pescados, crustáceos y moluscos</b>	<b>92</b>
<b>2.9</b>	<b>Elaboración de otros productos alimenticios de origen animal</b>	<b>603</b>
2.9.1	Otros preparados alimenticios de origen animal(incluir entre otros alimentos infantiles y dietéticos)	139
2.9.2	Preparados de carnes y pescados, preparados de comida homogeneizados	25
2.9.3	Miel	186
2.9.4	Huevos	212
2.9.9	Otras industrias no incluidas anteriormente	41

## Número de Actividades industriales. Año 2022

Comunidad Autónoma: ANDALUCÍA

Código	Industrias	Número de Actividades
<b>1</b>	<b>Actividades industriales relacionadas con la producción vegetal</b>	<b>2.921</b>
<b>1.1</b>	<b>Elaboración de aceites y grasas vegetales</b>	<b>560</b>
1.1.1	Almazaras y/o envasadoras de aceite	520
1.1.9	Otros aceites y grasas vegetales (margarina...)	40
<b>1.2</b>	<b>Elaboración y conservación de frutas y hortalizas</b>	<b>1.307</b>
1.2.1	Manipulación y envasado de productos hortofrutícolas frescos	653
1.2.2	Conservas, semiconservas y zumos vegetales	263
1.2.3	Manipulación y envasado de frutos secos	173
1.2.4	Aderezado y envasado de aceitunas de mesa	0
1.2.9	Otras industrias no incluidas anteriormente	218
<b>1.3</b>	<b>Fabricación de productos de molienda, almidones y productos amiláceos</b>	<b>50</b>
<b>1.4</b>	<b>Elaboración de productos panadería y harináceos</b>	<b>217</b>
1.4.1	Panificación	72
1.4.2	Galletas, confitería y pastelería	97
1.4.3	Pastas alimenticias pasta fresca, macarrones, cuscus y similares	48
1.4.9	Otras industrias no incluidas anteriormente	0
<b>1.5</b>	<b>Fábrica de piensos</b>	<b>15</b>
1.5.1	Piensos para el ganado y animales de granja	15
1.5.2	Piensos para mascotas	0
<b>1.6</b>	<b>Elaboración de bebidas</b>	<b>212</b>
1.6.1	Cervezas y derivados	0
1.6.2	Bodegas y embotelladoras de vinos	109
1.6.3	Fabricación de otras bebidas alcohólicas procedentes de la fermentación de otros frutos distintos de la uva	0
1.6.4	Bebidas alcohólicas no contempladas anteriormente	35
1.6.5	Bebidas no alcohólicas (a excepción de los zumos vegetales, incluye refrescos, agua mineral y otras aguas)	68
<b>1.9</b>	<b>Elaboración de otros productos alimenticios de origen vegetal</b>	<b>560</b>
1.9.1	Fabricación de azúcar	48
1.9.2	Fabricación de cacao, chocolate y otros dulces	42
1.9.3	Café, té y otros preparados para infusiones	113
1.9.4	Condimentos	219
1.9.5	Manipulación y envasado de cereales y legumbres	138
1.9.9	Otros preparados alimenticios (incluir entre otros alimentos infantiles y dietéticos)	0
<b>2</b>	<b>Actividades industriales relacionadas con la producción animal</b>	<b>432</b>
<b>2.1</b>	<b>Elaboración y conservación de carne y productos cárnicos</b>	<b>140</b>
2.1.1	Mataderos y salas de despiece	42
2.1.2	Embutidos y salazones cárnicos	45
2.1.3	Carnes frescas	19
2.1.9	Otras industrias no incluidas anteriormente	34
<b>2.2</b>	<b>Elaboración de aceites y grasas animales</b>	<b>13</b>
<b>2.3</b>	<b>Elaboración de productos lácteos</b>	<b>54</b>
<b>2.4</b>	<b>Elaboración y conservación de pescados, crustáceos y moluscos</b>	<b>1</b>
<b>2.9</b>	<b>Elaboración de otros productos alimenticios de origen animal</b>	<b>224</b>
2.9.1	Otros preparados alimenticios de origen animal (incluir entre otros alimentos infantiles y dietéticos)	125
2.9.2	Preparados de carnes y pescados, preparados de comida homogeneizados	8
2.9.3	Miel	47
2.9.4	Huevos	44
2.9.9	Otras industrias no incluidas anteriormente	0

## Número de Actividades industriales. Año 2022

Comunidad Autónoma: ARAGÓN

Código	Industrias	Número de Actividades
<b>1</b>	<b>Actividades industriales relacionadas con la producción vegetal</b>	<b>226</b>
<b>1.1</b>	<b>Elaboración de aceites y grasas vegetales</b>	<b>28</b>
1.1.1	Almazaras y/o envasadoras de aceite	28
1.1.9	Otros aceites y grasas vegetales (margarina...)	0
<b>1.2</b>	<b>Elaboración y conservación de frutas y hortalizas</b>	<b>84</b>
1.2.1	Manipulación y envasado de productos hortofrutícolas frescos	36
1.2.2	Conservas, semiconservas y zumos vegetales	16
1.2.3	Manipulación y envasado de frutos secos	16
1.2.4	Aderezado y envasado de aceitunas de mesa	9
1.2.9	Otras industrias no incluidas anteriormente	7
<b>1.3</b>	<b>Fabricación de productos de molienda, almidones y productos amiláceos</b>	<b>5</b>
<b>1.4</b>	<b>Elaboración de productos panadería y harináceos</b>	<b>11</b>
1.4.1	Panificación	6
1.4.2	Galletas, confitería y pastelería	3
1.4.3	Pastas alimenticias pasta fresca, macarrones, cuscus y similares	1
1.4.9	Otras industrias no incluidas anteriormente	1
<b>1.5</b>	<b>Fábrica de piensos</b>	<b>4</b>
1.5.1	Piensos para el ganado y animales de granja	4
1.5.2	Piensos para mascotas	0
<b>1.6</b>	<b>Elaboración de bebidas</b>	<b>38</b>
1.6.1	Cervezas y derivados	1
1.6.2	Bodegas y embotelladoras de vinos	36
1.6.3	Fabricación de otras bebidas alcohólicas procedentes de la fermentación de otros frutos distintos de la uva	1
1.6.4	Bebidas alcohólicas no contempladas anteriormente	0
1.6.5	Bebidas no alcohólicas (a excepción de los zumos vegetales, incluye refrescos, agua mineral y otras aguas)	0
<b>1.9</b>	<b>Elaboración de otros productos alimenticios de origen vegetal</b>	<b>56</b>
1.9.1	Fabricación de azúcar	0
1.9.2	Fabricación de cacao, chocolate y otros dulces	3
1.9.3	Café, té y otros preparados para infusiones	3
1.9.4	Condimentos	4
1.9.5	Manipulación y envasado de cereales y legumbres	32
1.9.9	Otros preparados alimenticios (incluir entre otros alimentos infantiles y dietéticos)	14
<b>2</b>	<b>Actividades industriales relacionadas con la producción animal</b>	<b>32</b>
<b>2.1</b>	<b>Elaboración y conservación de carne y productos cárnicos</b>	<b>15</b>
2.1.1	Mataderos y salas de despiece	6
2.1.2	Embutidos y salazones cárnicos	4
2.1.3	Carnes frescas	4
2.1.9	Otras industrias no incluidas anteriormente	1
<b>2.2</b>	<b>Elaboración de aceites y grasas animales</b>	<b>0</b>
<b>2.3</b>	<b>Elaboración de productos lácteos</b>	<b>0</b>
<b>2.4</b>	<b>Elaboración y conservación de pescados, crustáceos y moluscos</b>	<b>2</b>
<b>2.9</b>	<b>Elaboración de otros productos alimenticios de origen animal</b>	<b>15</b>
2.9.1	Otros preparados alimenticios de origen animal (incluir entre otros alimentos infantiles y dietéticos)	1
2.9.2	Preparados de carnes y pescados, preparados de comida homogeneizados	0
2.9.3	Miel	2
2.9.4	Huevos	12
2.9.9	Otras industrias no incluidas anteriormente	0



## Número de Actividades industriales. Año 2022

Comunidad Autónoma: ASTURIAS

Código	Industrias	Número de Actividades
<b>1</b>	<b>Actividades industriales relacionadas con la producción vegetal</b>	<b>100</b>
<b>1.1</b>	<b>Elaboración de aceites y grasas vegetales</b>	<b>0</b>
1.1.1	Almazaras y/o envasadoras de aceite	0
1.1.9	Otros aceites y grasas vegetales (margarina...)	0
<b>1.2</b>	<b>Elaboración y conservación de frutas y hortalizas</b>	<b>39</b>
1.2.1	Manipulación y envasado de productos hortofrutícolas frescos	22
1.2.2	Conservas, semiconservas y zumos vegetales	14
1.2.3	Manipulación y envasado de frutos secos	2
1.2.4	Aderezado y envasado de aceitunas de mesa	0
1.2.9	Otras industrias no incluidas anteriormente	1
<b>1.3</b>	<b>Fabricación de productos de molienda, almidones y productos amiláceos</b>	<b>2</b>
<b>1.4</b>	<b>Elaboración de productos panadería y harináceos</b>	<b>17</b>
1.4.1	Panificación	13
1.4.2	Galletas, confitería y pastelería	4
1.4.3	Pastas alimenticias pasta fresca, macarrones, cuscus y similares	0
1.4.9	Otras industrias no incluidas anteriormente	0
<b>1.5</b>	<b>Fábrica de piensos</b>	<b>5</b>
1.5.1	Piensos para el ganado y animales de granja	5
1.5.2	Piensos para mascotas	0
<b>1.6</b>	<b>Elaboración de bebidas</b>	<b>20</b>
1.6.1	Cervezas y derivados	2
1.6.2	Bodegas y embotelladoras de vinos	0
1.6.3	Fabricación de otras bebidas alcohólicas procedentes de la fermentación de otros frutos distintos de la uva	16
1.6.4	Bebidas alcohólicas no contempladas anteriormente	0
1.6.5	Bebidas no alcohólicas (a excepción de los zumos vegetales, incluye refrescos, agua mineral y otras aguas)	2
<b>1.9</b>	<b>Elaboración de otros productos alimenticios de origen vegetal</b>	<b>17</b>
1.9.1	Fabricación de azúcar	0
1.9.2	Fabricación de cacao, chocolate y otros dulces	3
1.9.3	Café, té y otros preparados para infusiones	6
1.9.4	Condimentos	0
1.9.5	Manipulación y envasado de cereales y legumbres	5
1.9.9	Otros preparados alimenticios (incluir entre otros alimentos infantiles y dietéticos)	3
<b>2</b>	<b>Actividades industriales relacionadas con la producción animal</b>	<b>51</b>
<b>2.1</b>	<b>Elaboración y conservación de carne y productos cárnicos</b>	<b>22</b>
2.1.1	Mataderos y salas de despiece	16
2.1.2	Embutidos y salazones cárnicos	2
2.1.3	Carnes frescas	4
2.1.9	Otras industrias no incluidas anteriormente	0
<b>2.2</b>	<b>Elaboración de aceites y grasas animales</b>	<b>0</b>
<b>2.3</b>	<b>Elaboración de productos lácteos</b>	<b>14</b>
<b>2.4</b>	<b>Elaboración y conservación de pescados, crustáceos y moluscos</b>	<b>2</b>
<b>2.9</b>	<b>Elaboración de otros productos alimenticios de origen animal</b>	<b>13</b>
2.9.1	Otros preparados alimenticios de origen animal(incluir entre otros alimentos infantiles y dietéticos)	1
2.9.2	Preparados de carnes y pescados, preparados de comida homogeneizados	2
2.9.3	Miel	7
2.9.4	Huevos	3
2.9.9	Otras industrias no incluidas anteriormente	0

## Número de Actividades industriales. Año 2022

Comunidad Autónoma: BALEARES

Código	Industrias	Número de Actividades
<b>1</b>	<b>Actividades industriales relacionadas con la producción vegetal</b>	<b>201</b>
<b>1.1</b>	<b>Elaboración de aceites y grasas vegetales</b>	<b>49</b>
1.1.1	Almazaras y/o envasadoras de aceite	47
1.1.9	Otros aceites y grasas vegetales (margarina...)	2
<b>1.2</b>	<b>Elaboración y conservación de frutas y hortalizas</b>	<b>40</b>
1.2.1	Manipulación y envasado de productos hortofrutícolas frescos	4
1.2.2	Conservas, semiconservas y zumos vegetales	13
1.2.3	Manipulación y envasado de frutos secos	19
1.2.4	Aderezado y envasado de aceitunas de mesa	1
1.2.9	Otras industrias no incluidas anteriormente	3
<b>1.3</b>	<b>Fabricación de productos de molienda, almidones y productos amiláceos</b>	<b>6</b>
<b>1.4</b>	<b>Elaboración de productos panadería y harináceos</b>	<b>35</b>
1.4.1	Panificación	24
1.4.2	Galletas, confitería y pastelería	10
1.4.3	Pastas alimenticias pasta fresca, macarrones, cuscus y similares	1
1.4.9	Otras industrias no incluidas anteriormente	0
<b>1.5</b>	<b>Fábrica de piensos</b>	<b>3</b>
1.5.1	Piensos para el ganado y animales de granja	3
1.5.2	Piensos para mascotas	0
<b>1.6</b>	<b>Elaboración de bebidas</b>	<b>44</b>
1.6.1	Cervezas y derivados	2
1.6.2	Bodegas y embotelladoras de vinos	36
1.6.3	Fabricación de otras bebidas alcohólicas procedentes de la fermentación de otros frutos distintos de la uva	0
1.6.4	Bebidas alcohólicas no contempladas anteriormente	4
1.6.5	Bebidas no alcohólicas (a excepción de los zumos vegetales, incluye refrescos, agua mineral y otras aguas)	2
<b>1.9</b>	<b>Elaboración de otros productos alimenticios de origen vegetal</b>	<b>24</b>
1.9.1	Fabricación de azúcar	1
1.9.2	Fabricación de cacao, chocolate y otros dulces	2
1.9.3	Café, té y otros preparados para infusiones	6
1.9.4	Condimentos	11
1.9.5	Manipulación y envasado de cereales y legumbres	0
1.9.9	Otros preparados alimenticios (incluir entre otros alimentos infantiles y dietéticos)	4
<b>2</b>	<b>Actividades industriales relacionadas con la producción animal</b>	<b>51</b>
<b>2.1</b>	<b>Elaboración y conservación de carne y productos cárnicos</b>	<b>21</b>
2.1.1	Mataderos y salas de despiece	5
2.1.2	Embutidos y salazones cárnicos	12
2.1.3	Carnes frescas	2
2.1.9	Otras industrias no incluidas anteriormente	2
<b>2.2</b>	<b>Elaboración de aceites y grasas animales</b>	<b>0</b>
<b>2.3</b>	<b>Elaboración de productos lácteos</b>	<b>14</b>
<b>2.4</b>	<b>Elaboración y conservación de pescados, crustáceos y moluscos</b>	<b>0</b>
<b>2.9</b>	<b>Elaboración de otros productos alimenticios de origen animal</b>	<b>16</b>
2.9.1	Otros preparados alimenticios de origen animal (incluir entre otros alimentos infantiles y dietéticos)	0
2.9.2	Preparados de carnes y pescados, preparados de comida homogeneizados	0
2.9.3	Miel	4
2.9.4	Huevos	12
2.9.9	Otras industrias no incluidas anteriormente	0

## Número de Actividades industriales. Año 2022

Comunidad Autónoma: CANARIAS

Código	Industrias	Número de Actividades
<b>1</b>	<b>Actividades industriales relacionadas con la producción vegetal</b>	<b>231</b>
<b>1.1</b>	<b>Elaboración de aceites y grasas vegetales</b>	<b>16</b>
1.1.1	Almazaras y/o envasadoras de aceite	16
1.1.9	Otros aceites y grasas vegetales (margarina...)	0
<b>1.2</b>	<b>Elaboración y conservación de frutas y hortalizas</b>	<b>101</b>
1.2.1	Manipulación y envasado de productos hortofrutícolas frescos	74
1.2.2	Conservas, semiconservas y zumos vegetales	22
1.2.3	Manipulación y envasado de frutos secos	0
1.2.4	Aderezado y envasado de aceitunas de mesa	1
1.2.9	Otras industrias no incluidas anteriormente	4
<b>1.3</b>	<b>Fabricación de productos de molienda, almidones y productos amiláceos (Gofio)</b>	<b>2</b>
<b>1.4</b>	<b>Elaboración de productos panadería y harináceos (Gofio)</b>	<b>21</b>
1.4.1	Panificación (Gofio)	17
1.4.2	Galletas, confitería y pastelería	1
1.4.3	Pastas alimenticias pasta fresca, macarrones, cuscus y similares	3
1.4.9	Otras industrias no incluidas anteriormente	0
<b>1.5</b>	<b>Fábrica de piensos</b>	<b>0</b>
1.5.1	Piensos para el ganado y animales de granja	0
1.5.2	Piensos para mascotas	0
<b>1.6</b>	<b>Elaboración de bebidas</b>	<b>43</b>
1.6.1	Cervezas y derivados	1
1.6.2	Bodegas y embotelladoras de vinos	37
1.6.3	Fabricación de otras bebidas alcohólicas procedentes de la fermentación de otros frutos distintos de la uva (Ron, Licor)	5
1.6.4	Bebidas alcohólicas no contempladas anteriormente	0
1.6.5	Bebidas alcohólicas no contempladas anteriormente	0
<b>1.9</b>	<b>Elaboración de otros productos alimenticios de origen vegetal</b>	<b>48</b>
1.9.1	Fabricación de azúcar	3
1.9.2	Fabricación de cacao, chocolate y otros dulces	1
1.9.3	Café, té y otros preparados para infusiones	12
1.9.4	Condimentos	3
1.9.5	Manipulación y envasado de cereales y legumbres	0
1.9.9	Otros preparados alimenticios (incluir entre otros alimentos infantiles y dietéticos) (Moringa, Sabia de Palmera, Noni, Flores, Cactus)	29
<b>2</b>	<b>Actividades industriales relacionadas con la producción animal</b>	<b>33</b>
<b>2.1</b>	<b>Elaboración y conservación de carne y productos cárnicos</b>	<b>12</b>
2.1.1	Mataderos y salas de despiece	6
2.1.2	Embutidos y salazones cárnicos	1
2.1.3	Carnes frescas	5
2.1.9	Otras industrias no incluidas anteriormente	0
<b>2.2</b>	<b>Elaboración de aceites y grasas animales</b>	<b>0</b>
<b>2.3</b>	<b>Elaboración de productos lácteos</b>	<b>3</b>
<b>2.4</b>	<b>Elaboración y conservación de pescados, crustáceos y moluscos</b>	<b>0</b>
<b>2.9</b>	<b>Elaboración de otros productos alimenticios de origen animal</b>	<b>18</b>
2.9.1	Otros preparados alimenticios de origen animal(incluir entre otros alimentos infantiles y dietéticos)	0
2.9.2	Preparados de carnes y pescados, preparados de comida homogeneizados	0
2.9.3	Miel	8
2.9.4	Huevos	9
2.9.9	Otras industrias no incluidas anteriormente	1

## Número de Actividades industriales. Año 2022

Comunidad Autónoma: CANTABRIA

Código	Industrias	Número de Actividades
<b>1</b>	<b>Actividades industriales relacionadas con la producción vegetal</b>	<b>45</b>
<b>1.1</b>	<b>Elaboración de aceites y grasas vegetales</b>	<b>0</b>
1.1.1	Almazaras y/o envasadoras de aceite	0
1.1.9	Otros aceites y grasas vegetales (margarina...)	0
<b>1.2</b>	<b>Elaboración y conservación de frutas y hortalizas</b>	<b>25</b>
1.2.1	Manipulación y envasado de productos hortofrutícolas frescos	15
1.2.2	Conservas, semiconservas y zumos vegetales	7
1.2.3	Manipulación y envasado de frutos secos	3
1.2.4	Aderezado y envasado de aceitunas de mesa	0
1.2.9	Otras industrias no incluidas anteriormente	0
<b>1.3</b>	<b>Fabricación de productos de molienda, almidones y productos amiláceos</b>	<b>0</b>
<b>1.4</b>	<b>Elaboración de productos panadería y harináceos</b>	<b>10</b>
1.4.1	Panificación	4
1.4.2	Galletas, confitería y pastelería	6
1.4.3	Pastas alimenticias pasta fresca, macarrones, cuscus y similares	0
1.4.9	Otras industrias no incluidas anteriormente	0
<b>1.5</b>	<b>Fábrica de piensos</b>	<b>2</b>
1.5.1	Piensos para el ganado y animales de granja	2
1.5.2	Piensos para mascotas	0
<b>1.6</b>	<b>Elaboración de bebidas</b>	<b>6</b>
1.6.1	Cervezas y derivados	1
1.6.2	Bodegas y embotelladoras de vinos	1
1.6.3	Fabricación de otras bebidas alcohólicas procedentes de la fermentación de otros frutos distintos de la uva	2
1.6.4	Bebidas alcohólicas no contempladas anteriormente	2
1.6.5	Bebidas no alcohólicas (a excepción de los zumos vegetales, incluye refrescos, agua mineral y otras aguas)	0
<b>1.9</b>	<b>Elaboración de otros productos alimenticios de origen vegetal</b>	<b>2</b>
1.9.1	Fabricación de azúcar	0
1.9.2	Fabricación de cacao, chocolate y otros dulces	0
1.9.3	Café, té y otros preparados para infusiones	1
1.9.4	Condimentos	0
1.9.5	Manipulación y envasado de cereales y legumbres	0
1.9.9	Otros preparados alimenticios (incluir entre otros alimentos infantiles y dietéticos)	1
<b>2</b>	<b>Actividades industriales relacionadas con la producción animal</b>	<b>45</b>
<b>2.1</b>	<b>Elaboración y conservación de carne y productos cárnicos</b>	<b>9</b>
2.1.1	Mataderos y salas de despiece	8
2.1.2	Embutidos y salazones cárnicos	0
2.1.3	Carnes frescas	0
2.1.9	Otras industrias no incluidas anteriormente	1
<b>2.2</b>	<b>Elaboración de aceites y grasas animales</b>	<b>1</b>
<b>2.3</b>	<b>Elaboración de productos lácteos</b>	<b>6</b>
<b>2.4</b>	<b>Elaboración y conservación de pescados, crustáceos y moluscos</b>	<b>15</b>
<b>2.9</b>	<b>Elaboración de otros productos alimenticios de origen animal</b>	<b>14</b>
2.9.1	Otros preparados alimenticios de origen animal (incluir entre otros alimentos infantiles y dietéticos)	1
2.9.2	Preparados de carnes y pescados, preparados de comida homogeneizados	0
2.9.3	Miel	6
2.9.4	Huevos	4
2.9.9	Otras industrias no incluidas anteriormente	3

## Número de Actividades industriales. Año 2022

Comunidad Autónoma: CASTILLA-LA MANCHA

Código	Industrias	Número de Actividades
<b>1</b>	<b>Actividades industriales relacionadas con la producción vegetal</b>	<b>662</b>
<b>1.1</b>	<b>Elaboración de aceites y grasas vegetales</b>	<b>123</b>
1.1.1	Almazaras y/o envasadoras de aceite	116
1.1.9	Otros aceites y grasas vegetales (margarina...)	7
<b>1.2</b>	<b>Elaboración y conservación de frutas y hortalizas</b>	<b>167</b>
1.2.1	Manipulación y envasado de productos hortofrutícolas frescos	61
1.2.2	Conservas, semiconservas y zumos vegetales	20
1.2.3	Manipulación y envasado de frutos secos	71
1.2.4	Aderezado y envasado de aceitunas de mesa	13
1.2.9	Otras industrias no incluidas anteriormente	2
<b>1.3</b>	<b>Fabricación de productos de molienda, almidones y productos amiláceos</b>	<b>11</b>
<b>1.4</b>	<b>Elaboración de productos panadería y harináceos</b>	<b>9</b>
1.4.1	Panificación	2
1.4.2	Galletas, confitería y pastelería	6
1.4.3	Pastas alimenticias pasta fresca, macarrones, cuscus y similares	1
1.4.9	Otras industrias no incluidas anteriormente	0
<b>1.5</b>	<b>Fábrica de piensos</b>	<b>22</b>
1.5.1	Piensos para el ganado y animales de granja	22
1.5.2	Piensos para mascotas	0
<b>1.6</b>	<b>Elaboración de bebidas</b>	<b>246</b>
1.6.1	Cervezas y derivados	1
1.6.2	Bodegas y embotelladoras de vinos	224
1.6.3	Fabricación de otras bebidas alcohólicas procedentes de la fermentación de otros frutos distintos de la uva	5
1.6.4	Bebidas alcohólicas no contempladas anteriormente	7
1.6.5	Bebidas no alcohólicas (a excepción de los zumos vegetales, incluye refrescos, agua mineral y otras aguas)	9
<b>1.9</b>	<b>Elaboración de otros productos alimenticios de origen vegetal</b>	<b>84</b>
1.9.1	Fabricación de azúcar	2
1.9.2	Fabricación de cacao, chocolate y otros dulces	2
1.9.3	Café, té y otros preparados para infusiones	3
1.9.4	Condimentos	21
1.9.5	Manipulación y envasado de cereales y legumbres	50
1.9.9	Otros preparados alimenticios (incluir entre otros alimentos infantiles y dietéticos)	6
<b>2</b>	<b>Actividades industriales relacionadas con la producción animal</b>	<b>54</b>
<b>2.1</b>	<b>Elaboración y conservación de carne y productos cárnicos</b>	<b>13</b>
2.1.1	Mataderos y salas de despiece	5
2.1.2	Embutidos y salazones cárnicos	4
2.1.3	Carnes frescas	4
2.1.9	Otras industrias no incluidas anteriormente	0
<b>2.2</b>	<b>Elaboración de aceites y grasas animales</b>	<b>0</b>
<b>2.3</b>	<b>Elaboración de productos lácteos</b>	<b>14</b>
<b>2.4</b>	<b>Elaboración y conservación de pescados, crustáceos y moluscos</b>	<b>2</b>
<b>2.9</b>	<b>Elaboración de otros productos alimenticios de origen animal</b>	<b>25</b>
2.9.1	Otros preparados alimenticios de origen animal (incluir entre otros alimentos infantiles y dietéticos)	0
2.9.2	Preparados de carnes y pescados, preparados de comida homogeneizados	1
2.9.3	Miel	9
2.9.4	Huevos	15
2.9.9	Otras industrias no incluidas anteriormente	0

## Número de Actividades industriales. Año 2022

Comunidad Autónoma: CASTILLA Y LEÓN

Código	Industrias	Número de Actividades
<b>1</b>	<b>Actividades industriales relacionadas con la producción vegetal</b>	<b>351</b>
<b>1.1</b>	<b>Elaboración de aceites y grasas vegetales</b>	<b>11</b>
1.1.1	Almazaras y/o envasadoras de aceite	9
1.1.9	Otros aceites y grasas vegetales (margarina...)	2
<b>1.2</b>	<b>Elaboración y conservación de frutas y hortalizas</b>	<b>76</b>
1.2.1	Manipulación y envasado de productos hortofrutícolas frescos	32
1.2.2	Conservas, semiconservas y zumos vegetales	19
1.2.3	Manipulación y envasado de frutos secos	18
1.2.4	Aderezado y envasado de aceitunas de mesa	0
1.2.9	Otras industrias no incluidas anteriormente	7
<b>1.3</b>	<b>Fabricación de productos de molienda, almidones y productos amiláceos</b>	<b>10</b>
<b>1.4</b>	<b>Elaboración de productos panadería y harináceos</b>	<b>26</b>
1.4.1	Panificación	12
1.4.2	Galletas, confitería y pastelería	9
1.4.3	Pastas alimenticias pasta fresca, macarrones, cuscus y similares	3
1.4.9	Otras industrias no incluidas anteriormente	2
<b>1.5</b>	<b>Fábrica de piensos</b>	<b>10</b>
1.5.1	Piensos para el ganado y animales de granja	10
1.5.2	Piensos para mascotas	0
<b>1.6</b>	<b>Elaboración de bebidas</b>	<b>161</b>
1.6.1	Cervezas y derivados	3
1.6.2	Bodegas y embotelladoras de vinos	156
1.6.3	Fabricación de otras bebidas alcohólicas procedentes de la fermentación de otros frutos distintos de la uva	2
1.6.4	Bebidas alcohólicas no contempladas anteriormente	0
1.6.5	Bebidas no alcohólicas (a excepción de los zumos vegetales, incluye refrescos, agua mineral y otras aguas)	0
<b>1.9</b>	<b>Elaboración de otros productos alimenticios de origen vegetal</b>	<b>57</b>
1.9.1	Fabricación de azúcar	5
1.9.2	Fabricación de cacao, chocolate y otros dulces	3
1.9.3	Café, té y otros preparados para infusiones	8
1.9.4	Condimentos	2
1.9.5	Manipulación y envasado de cereales y legumbres	27
1.9.9	Otros preparados alimenticios (incluir entre otros alimentos infantiles y dietéticos)	12
<b>2</b>	<b>Actividades industriales relacionadas con la producción animal</b>	<b>121</b>
<b>2.1</b>	<b>Elaboración y conservación de carne y productos cárnicos</b>	<b>59</b>
2.1.1	Mataderos y salas de despiece	24
2.1.2	Embutidos y salazones cárnicos	30
2.1.3	Carnes frescas	4
2.1.9	Otras industrias no incluidas anteriormente	1
<b>2.2</b>	<b>Elaboración de aceites y grasas animales</b>	<b>1</b>
<b>2.3</b>	<b>Elaboración de productos lácteos</b>	<b>17</b>
<b>2.4</b>	<b>Elaboración y conservación de pescados, crustáceos y moluscos</b>	<b>4</b>
<b>2.9</b>	<b>Elaboración de otros productos alimenticios de origen animal</b>	<b>40</b>
2.9.1	Otros preparados alimenticios de origen animal (incluir entre otros alimentos infantiles y dietéticos)	0
2.9.2	Preparados de carnes y pescados, preparados de comida homogeneizados	1
2.9.3	Miel	18
2.9.4	Huevos	21
2.9.9	Otras industrias no incluidas anteriormente	0

## Número de Actividades industriales. Año 2022

Comunidad Autónoma: CATALUÑA

Código	Industrias	Número de Actividades
<b>1</b>	<b>Actividades industriales relacionadas con la producción vegetal</b>	<b>1.305</b>
<b>1.1</b>	<b>Elaboración de aceites y grasas vegetales</b>	<b>134</b>
1.1.1	Almazaras y/o envasadoras de aceite	134
1.1.9	Otros aceites y grasas vegetales (margarina...)	0
<b>1.2</b>	<b>Elaboración y conservación de frutas y hortalizas</b>	<b>284</b>
1.2.1	Manipulación y envasado de productos hortofrutícolas frescos	79
1.2.2	Conservas, semiconservas y zumos vegetales	110
1.2.3	Manipulación y envasado de frutos secos	74
1.2.4	Aderezado y envasado de aceitunas de mesa	0
1.2.9	Otras industrias no incluidas anteriormente	21
<b>1.3</b>	<b>Fabricación de productos de molienda, almidones y productos amiláceos</b>	<b>0</b>
<b>1.4</b>	<b>Elaboración de productos panadería y harináceos</b>	<b>143</b>
1.4.1	Panificación	47
1.4.2	Galletas, confitería y pastelería	13
1.4.3	Pastas alimenticias pasta fresca, macarrones, cuscus y similares	9
1.4.9	Otras industrias no incluidas anteriormente	74
<b>1.5</b>	<b>Fábrica de piensos</b>	<b>51</b>
1.5.1	Piensos para el ganado y animales de granja	50
1.5.2	Piensos para mascotas	1
<b>1.6</b>	<b>Elaboración de bebidas</b>	<b>393</b>
1.6.1	Cervezas y derivados	23
1.6.2	Bodegas y embotelladoras de vinos	369
1.6.3	Fabricación de otras bebidas alcohólicas procedentes de la fermentación de otros frutos distintos de la uva	1
1.6.4	Bebidas alcohólicas no contempladas anteriormente	0
1.6.5	Bebidas no alcohólicas (a excepción de los zumos vegetales, incluye refrescos, agua mineral y otras aguas)	0
<b>1.9</b>	<b>Elaboración de otros productos alimenticios de origen vegetal</b>	<b>300</b>
1.9.1	Fabricación de azúcar	21
1.9.2	Fabricación de cacao, chocolate y otros dulces	28
1.9.3	Café, té y otros preparados para infusiones	53
1.9.4	Condimentos	52
1.9.5	Manipulación y envasado de cereales y legumbres	56
1.9.9	Otros preparados alimenticios (incluir entre otros alimentos infantiles y dietéticos)	90
<b>2</b>	<b>Actividades industriales relacionadas con la producción animal</b>	<b>275</b>
<b>2.1</b>	<b>Elaboración y conservación de carne y productos cárnicos</b>	<b>151</b>
2.1.1	Mataderos y salas de despiece	77
2.1.2	Embutidos y salazones cárnicos	54
2.1.3	Carnes frescas	20
2.1.9	Otras industrias no incluidas anteriormente	0
<b>2.2</b>	<b>Elaboración de aceites y grasas animales</b>	<b>0</b>
<b>2.3</b>	<b>Elaboración de productos lácteos</b>	<b>35</b>
<b>2.4</b>	<b>Elaboración y conservación de pescados, crustáceos y moluscos</b>	<b>5</b>
<b>2.9</b>	<b>Elaboración de otros productos alimenticios de origen animal</b>	<b>84</b>
2.9.1	Otros preparados alimenticios de origen animal (incluir entre otros alimentos infantiles y dietéticos)	0
2.9.2	Preparados de carnes y pescados, preparados de comida homogeneizados	9
2.9.3	Miel	23
2.9.4	Huevos	52
2.9.9	Otras industrias no incluidas anteriormente	0

## Número de Actividades industriales. Año 2022

Comunidad Autónoma: EXTREMADURA

Código	Industrias	Número de Actividades
<b>1</b>	<b>Actividades industriales relacionadas con la producción vegetal</b>	<b>232</b>
<b>1.1</b>	<b>Elaboración de aceites y grasas vegetales</b>	<b>64</b>
1.1.1	Almazaras y/o envasadoras de aceite	64
1.1.9	Otros aceites y grasas vegetales (margarina...)	0
<b>1.2</b>	<b>Elaboración y conservación de frutas y hortalizas</b>	<b>95</b>
1.2.1	Manipulación y envasado de productos hortofrutícolas frescos	48
1.2.2	Conservas, semiconservas y zumos vegetales	20
1.2.3	Manipulación y envasado de frutos secos	7
1.2.4	Aderezado y envasado de aceitunas de mesa	17
1.2.9	Otras industrias no incluidas anteriormente	3
<b>1.3</b>	<b>Fabricación de productos de molienda, almidones y productos amiláceos</b>	<b>3</b>
<b>1.4</b>	<b>Elaboración de productos panadería y harináceos</b>	<b>7</b>
1.4.1	Panificación	6
1.4.2	Galletas, confitería y pastelería	1
1.4.3	Pastas alimenticias pasta fresca, macarrones, cuscus y similares	0
1.4.9	Otras industrias no incluidas anteriormente	0
<b>1.5</b>	<b>Fábrica de piensos</b>	<b>5</b>
1.5.1	Piensos para el ganado y animales de granja	5
1.5.2	Piensos para mascotas	0
<b>1.6</b>	<b>Elaboración de bebidas</b>	<b>24</b>
1.6.1	Cervezas y derivados	0
1.6.2	Bodegas y embotelladoras de vinos	18
1.6.3	Fabricación de otras bebidas alcohólicas procedentes de la fermentación de otros frutos distintos de la uva	1
1.6.4	Bebidas alcohólicas no contempladas anteriormente	3
1.6.5	Bebidas no alcohólicas (a excepción de los zumos vegetales, incluye refrescos, agua mineral y otras aguas)	2
<b>1.9</b>	<b>Elaboración de otros productos alimenticios de origen vegetal</b>	<b>34</b>
1.9.1	Fabricación de azúcar	0
1.9.2	Fabricación de cacao, chocolate y otros dulces	7
1.9.3	Café, té y otros preparados para infusiones	5
1.9.4	Condimentos	15
1.9.5	Manipulación y envasado de cereales y legumbres	2
1.9.9	Otros preparados alimenticios (incluir entre otros alimentos infantiles y dietéticos)	5
<b>2</b>	<b>Actividades industriales relacionadas con la producción animal</b>	<b>32</b>
<b>2.1</b>	<b>Elaboración y conservación de carne y productos cárnicos</b>	<b>17</b>
2.1.1	Mataderos y salas de despiece	10
2.1.2	Embutidos y salazones cárnicos	4
2.1.3	Carnes frescas	2
2.1.9	Otras industrias no incluidas anteriormente	1
<b>2.2</b>	<b>Elaboración de aceites y grasas animales</b>	<b>0</b>
<b>2.3</b>	<b>Elaboración de productos lácteos</b>	<b>6</b>
<b>2.4</b>	<b>Elaboración y conservación de pescados, crustáceos y moluscos</b>	<b>2</b>
<b>2.9</b>	<b>Elaboración de otros productos alimenticios de origen animal</b>	<b>7</b>
2.9.1	Otros preparados alimenticios de origen animal (incluir entre otros alimentos infantiles y dietéticos)	0
2.9.2	Preparados de carnes y pescados, preparados de comida homogeneizados	0
2.9.3	Miel	3
2.9.4	Huevos	3
2.9.9	Otras industrias no incluidas anteriormente	1



## Número de Actividades industriales. Año 2022

Comunidad Autónoma: GALICIA

Código	Industrias	Número de Actividades
<b>1</b>	<b>Actividades industriales relacionadas con la producción vegetal</b>	<b>206</b>
<b>1.1</b>	<b>Elaboración de aceites y grasas vegetales</b>	<b>3</b>
1.1.1	Almazaras y/o envasadoras de aceite	3
1.1.9	Otros aceites y grasas vegetales (margarina...)	0
<b>1.2</b>	<b>Elaboración y conservación de frutas y hortalizas</b>	<b>69</b>
1.2.1	Manipulación y envasado de productos hortofrutícolas frescos	30
1.2.2	Conservas, semiconservas y zumos vegetales	21
1.2.3	Manipulación y envasado de frutos secos	14
1.2.4	Aderezado y envasado de aceitunas de mesa	0
1.2.9	Otras industrias no incluidas anteriormente	4
<b>1.3</b>	<b>Fabricación de productos de molienda, almidones y productos amiláceos</b>	<b>10</b>
<b>1.4</b>	<b>Elaboración de productos panadería y harináceos</b>	<b>40</b>
1.4.1	Panificación	19
1.4.2	Galletas, confitería y pastelería	18
1.4.3	Pastas alimenticias pasta fresca, macarrones, cuscus y similares	2
1.4.9	Otras industrias no incluidas anteriormente	1
<b>1.5</b>	<b>Fábrica de piensos</b>	<b>4</b>
1.5.1	Piensos para el ganado y animales de granja	4
1.5.2	Piensos para mascotas	0
<b>1.6</b>	<b>Elaboración de bebidas</b>	<b>40</b>
1.6.1	Cervezas y derivados	5
1.6.2	Bodegas y embotelladoras de vinos	24
1.6.3	Fabricación de otras bebidas alcohólicas procedentes de la fermentación de otros frutos distintos de la uva	5
1.6.4	Bebidas alcohólicas no contempladas anteriormente	4
1.6.5	Bebidas no alcohólicas (a excepción de los zumos vegetales, incluye refrescos, agua mineral y otras aguas)	2
<b>1.9</b>	<b>Elaboración de otros productos alimenticios de origen vegetal</b>	<b>40</b>
1.9.1	Fabricación de azúcar	3
1.9.2	Fabricación de cacao, chocolate y otros dulces	5
1.9.3	Café, té y otros preparados para infusiones	13
1.9.4	Condimentos	11
1.9.5	Manipulación y envasado de cereales y legumbres	1
1.9.9	Otros preparados alimenticios (incluir entre otros alimentos infantiles y dietéticos)	7
<b>2</b>	<b>Actividades industriales relacionadas con la producción animal</b>	<b>145</b>
<b>2.1</b>	<b>Elaboración y conservación de carne y productos cárnicos</b>	<b>46</b>
2.1.1	Mataderos y salas de despiece	26
2.1.2	Embutidos y salazones cárnicos	4
2.1.3	Carnes frescas	12
2.1.9	Otras industrias no incluidas anteriormente	4
<b>2.2</b>	<b>Elaboración de aceites y grasas animales</b>	<b>0</b>
<b>2.3</b>	<b>Elaboración de productos lácteos</b>	<b>20</b>
<b>2.4</b>	<b>Elaboración y conservación de pescados, crustáceos y moluscos</b>	<b>43</b>
<b>2.9</b>	<b>Elaboración de otros productos alimenticios de origen animal</b>	<b>36</b>
2.9.1	Otros preparados alimenticios de origen animal (incluir entre otros alimentos infantiles y dietéticos)	5
2.9.2	Preparados de carnes y pescados, preparados de comida homogeneizados	3
2.9.3	Miel	19
2.9.4	Huevos	9
2.9.9	Otras industrias no incluidas anteriormente	0

## Número de Actividades industriales. Año 2022

Comunidad Autónoma: MADRID

Código	Industrias	Número de Actividades
<b>1</b>	<b>Actividades industriales relacionadas con la producción vegetal</b>	<b>164</b>
<b>1.1</b>	<b>Elaboración de aceites y grasas vegetales</b>	<b>10</b>
1.1.1	Almazaras y/o envasadoras de aceite	7
1.1.9	Otros aceites y grasas vegetales (Girasol, coco)	3
<b>1.2</b>	<b>Elaboración y conservación de frutas y hortalizas</b>	<b>41</b>
1.2.1	Manipulación y envasado de productos hortofrutícolas frescos	21
1.2.2	Conservas, semiconservas y zumos vegetales	12
1.2.3	Manipulación y envasado de frutos secos	8
1.2.4	Aderezado y envasado de aceitunas de mesa	0
1.2.9	Otras industrias no incluidas anteriormente	0
<b>1.3</b>	<b>Fabricación de productos de molienda, almidones y productos amiláceos</b>	<b>0</b>
<b>1.4</b>	<b>Elaboración de productos panadería y harináceos</b>	<b>40</b>
1.4.1	Panificación	36
1.4.2	Galletas, confitería y pastelería	4
1.4.3	Pastas alimenticias pasta fresca, macarrones, cuscus y similares	0
1.4.9	Otras industrias no incluidas anteriormente	0
<b>1.5</b>	<b>Fábrica de piensos</b>	<b>4</b>
1.5.1	Piensos para el ganado y animales de granja	4
1.5.2	Piensos para mascotas	0
<b>1.6</b>	<b>Elaboración de bebidas</b>	<b>9</b>
1.6.1	Cervezas y derivados	1
1.6.2	Bodegas y embotelladoras de vinos	7
1.6.3	Fabricación de otras bebidas alcohólicas procedentes de la fermentación de otros frutos distintos de la uva	0
1.6.4	Bebidas alcohólicas no contempladas anteriormente (Sangría y vermut)	1
1.6.5	Bebidas no alcohólicas (a excepción de los zumos vegetales, incluye refrescos, agua mineral y otras aguas)	0
<b>1.9</b>	<b>Elaboración de otros productos alimenticios de origen vegetal</b>	<b>60</b>
1.9.1	Fabricación de azúcar	6
1.9.2	Fabricación de cacao, chocolate y otros dulces	4
1.9.3	Café, té y otros preparados para infusiones	16
1.9.4	Condimentos	4
1.9.5	Manipulación y envasado de cereales y legumbres	13
1.9.9	Otros preparados alimenticios (incluir entre otros alimentos infantiles y dietéticos)	17
<b>2</b>	<b>Actividades industriales relacionadas con la producción animal</b>	<b>23</b>
<b>2.1</b>	<b>Elaboración y conservación de carne y productos cárnicos</b>	<b>11</b>
2.1.1	Mataderos y salas de despiece	6
2.1.2	Embutidos y salazones cárnicos	0
2.1.3	Carnes frescas	1
2.1.9	Otras industrias no incluidas anteriormente (Preparados cárnicos)	4
<b>2.2</b>	<b>Elaboración de aceites y grasas animales</b>	<b>0</b>
<b>2.3</b>	<b>Elaboración de productos lácteos</b>	<b>2</b>
<b>2.4</b>	<b>Elaboración y conservación de pescados, crustáceos y moluscos</b>	<b>1</b>
<b>2.9</b>	<b>Elaboración de otros productos alimenticios de origen animal</b>	<b>9</b>
2.9.1	Otros preparados alimenticios de origen animal (incluir entre otros alimentos infantiles y dietéticos)	2
2.9.2	Preparados de carnes y pescados, preparados de comida homogeneizados	0
2.9.3	Miel	3
2.9.4	Huevos	1
2.9.9	Otras industrias no incluidas anteriormente (Polen)	3

## Número de Actividades industriales. Año 2022

Comunidad Autónoma: MURCIA

Código	Industrias	Número de Actividades
<b>1</b>	<b>Actividades industriales relacionadas con la producción vegetal</b>	<b>481</b>
<b>1.1</b>	<b>Elaboración de aceites y grasas vegetales</b>	<b>21</b>
1.1.1	Almazaras y/o envasadoras de aceite	20
1.1.9	Otros aceites y grasas vegetales (margarina...)	1
<b>1.2</b>	<b>Elaboración y conservación de frutas y hortalizas</b>	<b>301</b>
1.2.1	Manipulación y envasado de productos hortofrutícolas frescos	208
1.2.2	Conservas, semiconservas y zumos vegetales	46
1.2.3	Manipulación y envasado de frutos secos	45
1.2.4	Aderezado y envasado de aceitunas de mesa	2
1.2.9	Otras industrias no incluidas anteriormente	0
<b>1.3</b>	<b>Fabricación de productos de molienda, almidones y productos amiláceos</b>	<b>3</b>
<b>1.4</b>	<b>Elaboración de productos panadería y harináceos</b>	<b>5</b>
1.4.1	Panificación	4
1.4.2	Galletas, confitería y pastelería	0
1.4.3	Pastas alimenticias pasta fresca, macarrones, cuscus y similares	1
1.4.9	Otras industrias no incluidas anteriormente	0
<b>1.5</b>	<b>Fábrica de piensos</b>	<b>13</b>
1.5.1	Piensos para el ganado y animales de granja	13
1.5.2	Piensos para mascotas	0
<b>1.6</b>	<b>Elaboración de bebidas</b>	<b>46</b>
1.6.1	Cervezas y derivados	0
1.6.2	Bodegas y embotelladoras de vinos	46
1.6.3	Fabricación de otras bebidas alcohólicas procedentes de la fermentación de otros frutos distintos de la uva	0
1.6.4	Bebidas alcohólicas no contempladas anteriormente	0
1.6.5	Bebidas no alcohólicas (a excepción de los zumos vegetales, incluye refrescos, agua mineral y otras aguas)	0
<b>1.9</b>	<b>Elaboración de otros productos alimenticios de origen vegetal</b>	<b>92</b>
1.9.1	Fabricación de azúcar	3
1.9.2	Fabricación de cacao, chocolate y otros dulces	0
1.9.3	Café, té y otros preparados para infusiones	8
1.9.4	Condimentos	55
1.9.5	Manipulación y envasado de cereales y legumbres	4
1.9.9	Otros preparados alimenticios (incluir entre otros alimentos infantiles y dietéticos)	22
<b>2</b>	<b>Actividades industriales relacionadas con la producción animal</b>	<b>15</b>
<b>2.1</b>	<b>Elaboración y conservación de carne y productos cárnicos</b>	<b>0</b>
2.1.1	Mataderos y salas de despiece	0
2.1.2	Embutidos y salazones cárnicos	0
2.1.3	Carnes frescas	0
2.1.9	Otras industrias no incluidas anteriormente	0
<b>2.2</b>	<b>Elaboración de aceites y grasas animales</b>	<b>0</b>
<b>2.3</b>	<b>Elaboración de productos lácteos</b>	<b>4</b>
<b>2.4</b>	<b>Elaboración y conservación de pescados, crustáceos y moluscos</b>	<b>0</b>
<b>2.9</b>	<b>Elaboración de otros productos alimenticios de origen animal</b>	<b>11</b>
2.9.1	Otros preparados alimenticios de origen animal (incluir entre otros alimentos infantiles y dietéticos)	2
2.9.2	Preparados de carnes y pescados, preparados de comida homogeneizados	1
2.9.3	Miel	5
2.9.4	Huevos	3
2.9.9	Otras industrias no incluidas anteriormente	0

## Número de Actividades industriales. Año 2022

Comunidad Autónoma: NAVARRA

Código	Industrias	Número de Actividades
<b>1</b>	<b>Actividades industriales relacionadas con la producción vegetal</b>	<b>147</b>
<b>1.1</b>	<b>Elaboración de aceites y grasas vegetales</b>	<b>12</b>
1.1.1	Almazaras y/o envasadoras de aceite	12
1.1.9	Otros aceites y grasas vegetales (margarina...)	0
<b>1.2</b>	<b>Elaboración y conservación de frutas y hortalizas</b>	<b>60</b>
1.2.1	Manipulación y envasado de productos hortofrutícolas frescos	20
1.2.2	Conservas, semiconservas y zumos vegetales	38
1.2.3	Manipulación y envasado de frutos secos	0
1.2.4	Aderezado y envasado de aceitunas de mesa	0
1.2.9	Otras industrias no incluidas anteriormente	2
<b>1.3</b>	<b>Fabricación de productos de molienda, almidones y productos amiláceos</b>	<b>1</b>
<b>1.4</b>	<b>Elaboración de productos panadería y harináceos</b>	<b>16</b>
1.4.1	Panificación	13
1.4.2	Galletas, confitería y pastelería	2
1.4.3	Pastas alimenticias pasta fresca, macarrones, cuscus y similares	1
1.4.9	Otras industrias no incluidas anteriormente	0
<b>1.5</b>	<b>Fábrica de piensos</b>	<b>3</b>
1.5.1	Piensos para el ganado y animales de granja	3
1.5.2	Piensos para mascotas	0
<b>1.6</b>	<b>Elaboración de bebidas</b>	<b>34</b>
1.6.1	Cervezas y derivados	2
1.6.2	Bodegas y embotelladoras de vinos	29
1.6.3	Fabricación de otras bebidas alcohólicas procedentes de la fermentación de otros frutos distintos de la uva	1
1.6.4	Bebidas alcohólicas no contempladas anteriormente	0
1.6.5	Bebidas no alcohólicas (a excepción de los zumos vegetales, incluye refrescos, agua mineral y otras aguas)	2
<b>1.9</b>	<b>Elaboración de otros productos alimenticios de origen vegetal</b>	<b>21</b>
1.9.1	Fabricación de azúcar	2
1.9.2	Fabricación de cacao, chocolate y otros dulces	0
1.9.3	Café, té y otros preparados para infusiones	6
1.9.4	Condimentos	3
1.9.5	Manipulación y envasado de cereales y legumbres	2
1.9.9	Otros preparados alimenticios (incluir entre otros alimentos infantiles y dietéticos)	8
<b>2</b>	<b>Actividades industriales relacionadas con la producción animal</b>	<b>37</b>
<b>2.1</b>	<b>Elaboración y conservación de carne y productos cárnicos</b>	<b>18</b>
2.1.1	Mataderos y salas de despiece	8
2.1.2	Embutidos y salazones cárnicos	10
2.1.3	Carnes frescas	0
2.1.9	Otras industrias no incluidas anteriormente	0
<b>2.2</b>	<b>Elaboración de aceites y grasas animales</b>	<b>0</b>
<b>2.3</b>	<b>Elaboración de productos lácteos</b>	<b>7</b>
<b>2.4</b>	<b>Elaboración y conservación de pescados, crustáceos y moluscos</b>	<b>1</b>
<b>2.9</b>	<b>Elaboración de otros productos alimenticios de origen animal</b>	<b>11</b>
2.9.1	Otros preparados alimenticios de origen animal(incluir entre otros alimentos infantiles y dietéticos)	0
2.9.2	Preparados de carnes y pescados, preparados de comida homogeneizados	0
2.9.3	Miel	5
2.9.4	Huevos	6
2.9.9	Otras industrias no incluidas anteriormente	0

## Número de Actividades industriales. Año 2022

Comunidad Autónoma: PAÍS VASCO

Código	Industrias	Número de Actividades
<b>1</b>	<b>Actividades industriales relacionadas con la producción vegetal</b>	<b>197</b>
<b>1.1</b>	<b>Elaboración de aceites y grasas vegetales</b>	<b>4</b>
1.1.1	Almazaras y/o envasadoras de aceite	4
1.1.9	Otros aceites y grasas vegetales (margarina...)	0
<b>1.2</b>	<b>Elaboración y conservación de frutas y hortalizas</b>	<b>53</b>
1.2.1	Manipulación y envasado de productos hortofrutícolas frescos	8
1.2.2	Conservas, semiconservas y zumos vegetales	41
1.2.3	Manipulación y envasado de frutos secos	1
1.2.4	Aderezado y envasado de aceitunas de mesa	0
1.2.9	Otras industrias no incluidas anteriormente	3
<b>1.3</b>	<b>Fabricación de productos de molienda, almidones y productos amiláceos</b>	<b>0</b>
<b>1.4</b>	<b>Elaboración de productos panadería y harináceos</b>	<b>45</b>
1.4.1	Panificación	29
1.4.2	Galletas, confitería y pastelería	14
1.4.3	Pastas alimenticias pasta fresca, macarrones, cuscus y similares	2
1.4.9	Otras industrias no incluidas anteriormente	0
<b>1.5</b>	<b>Fábrica de piensos</b>	<b>3</b>
1.5.1	Piensos para el ganado y animales de granja	3
1.5.2	Piensos para mascotas	0
<b>1.6</b>	<b>Elaboración de bebidas</b>	<b>74</b>
1.6.1	Cervezas y derivados	3
1.6.2	Bodegas y embotelladoras de vinos	52
1.6.3	Fabricación de otras bebidas alcohólicas procedentes de la fermentación de otros frutos distintos de la uva	18
1.6.4	Bebidas alcohólicas no contempladas anteriormente	1
1.6.5	Bebidas no alcohólicas (a excepción de los zumos vegetales, incluye refrescos, agua mineral y otras aguas)	0
<b>1.9</b>	<b>Elaboración de otros productos alimenticios de origen vegetal</b>	<b>18</b>
1.9.1	Fabricación de azúcar	0
1.9.2	Fabricación de cacao, chocolate y otros dulces	0
1.9.3	Café, té y otros preparados para infusiones	8
1.9.4	Condimentos	1
1.9.5	Manipulación y envasado de cereales y legumbres	3
1.9.9	Otros preparados alimenticios (incluir entre otros alimentos infantiles y dietéticos)	6
<b>2</b>	<b>Actividades industriales relacionadas con la producción animal</b>	<b>53</b>
<b>2.1</b>	<b>Elaboración y conservación de carne y productos cárnicos</b>	<b>14</b>
2.1.1	Mataderos y salas de despiece	4
2.1.2	Embutidos y salazones cárnicos	5
2.1.3	Carnes frescas	5
2.1.9	Otras industrias no incluidas anteriormente	0
<b>2.2</b>	<b>Elaboración de aceites y grasas animales</b>	<b>0</b>
<b>2.3</b>	<b>Elaboración de productos lácteos</b>	<b>22</b>
<b>2.4</b>	<b>Elaboración y conservación de pescados, crustáceos y moluscos</b>	<b>10</b>
<b>2.9</b>	<b>Elaboración de otros productos alimenticios de origen animal</b>	<b>7</b>
2.9.1	Otros preparados alimenticios de origen animal (incluir entre otros alimentos infantiles y dietéticos)	0
2.9.2	Preparados de carnes y pescados, preparados de comida homogeneizados	0
2.9.3	Miel	4
2.9.4	Huevos	3
2.9.9	Otras industrias no incluidas anteriormente	0

## Número de Actividades industriales. Año 2022

Comunidad Autónoma: LA RIOJA

Código	Industrias	Número de Actividades
<b>1</b>	<b>Actividades industriales relacionadas con la producción vegetal</b>	<b>137</b>
<b>1.1</b>	<b>Elaboración de aceites y grasas vegetales</b>	<b>12</b>
1.1.1	Almazaras y/o envasadoras de aceite	12
1.1.9	Otros aceites y grasas vegetales (margarina...)	0
<b>1.2</b>	<b>Elaboración y conservación de frutas y hortalizas</b>	<b>42</b>
1.2.1	Manipulación y envasado de productos hortofrutícolas frescos	10
1.2.2	Conservas, semiconservas y zumos vegetales	15
1.2.3	Manipulación y envasado de frutos secos	3
1.2.4	Aderezado y envasado de aceitunas de mesa	1
1.2.9	Otras industrias no incluidas anteriormente	13
<b>1.3</b>	<b>Fabricación de productos de molienda, almidones y productos amiláceos</b>	<b>1</b>
<b>1.4</b>	<b>Elaboración de productos panadería y harináceos</b>	<b>4</b>
1.4.1	Panificación	2
1.4.2	Galletas, confitería y pastelería	2
1.4.3	Pastas alimenticias pasta fresca, macarrones, cuscus y similares	0
1.4.9	Otras industrias no incluidas anteriormente	0
<b>1.5</b>	<b>Fábrica de piensos</b>	<b>0</b>
1.5.1	Piensos para el ganado y animales de granja	0
1.5.2	Piensos para mascotas	0
<b>1.6</b>	<b>Elaboración de bebidas</b>	<b>69</b>
1.6.1	Cervezas y derivados	0
1.6.2	Bodegas y embotelladoras de vinos	65
1.6.3	Fabricación de otras bebidas alcohólicas procedentes de la fermentación de otros frutos distintos de la uva	1
1.6.4	Bebidas alcohólicas no contempladas anteriormente	2
1.6.5	Bebidas no alcohólicas (a excepción de los zumos vegetales, incluye refrescos, agua mineral y otras aguas)	1
<b>1.9</b>	<b>Elaboración de otros productos alimenticios de origen vegetal</b>	<b>9</b>
1.9.1	Fabricación de azúcar	0
1.9.2	Fabricación de cacao, chocolate y otros dulces	1
1.9.3	Café, té y otros preparados para infusiones	3
1.9.4	Condimentos	3
1.9.5	Manipulación y envasado de cereales y legumbres	0
1.9.9	Otros preparados alimenticios (incluir entre otros alimentos infantiles y dietéticos)	2
<b>2</b>	<b>Actividades industriales relacionadas con la producción animal</b>	<b>20</b>
<b>2.1</b>	<b>Elaboración y conservación de carne y productos cárnicos</b>	<b>10</b>
2.1.1	Mataderos y salas de despiece	0
2.1.2	Embutidos y salazones cárnicos	5
2.1.3	Carnes frescas	1
2.1.9	Otras industrias no incluidas anteriormente	4
<b>2.2</b>	<b>Elaboración de aceites y grasas animales</b>	<b>0</b>
<b>2.3</b>	<b>Elaboración de productos lácteos</b>	<b>0</b>
<b>2.4</b>	<b>Elaboración y conservación de pescados, crustáceos y moluscos</b>	<b>2</b>
<b>2.9</b>	<b>Elaboración de otros productos alimenticios de origen animal</b>	<b>8</b>
2.9.1	Otros preparados alimenticios de origen animal (incluir entre otros alimentos infantiles y dietéticos)	0
2.9.2	Preparados de carnes y pescados, preparados de comida homogeneizados	0
2.9.3	Miel	3
2.9.4	Huevos	1
2.9.9	Otras industrias no incluidas anteriormente	4

## Número de Actividades industriales. Año 2022

Comunidad Autónoma: COMUNIDAD VALENCIANA

Código	Industrias	Número de Actividades
<b>1</b>	<b>Actividades industriales relacionadas con la producción vegetal</b>	<b>1.744</b>
<b>1.1</b>	<b>Elaboración de aceites y grasas vegetales</b>	<b>89</b>
1.1.1	Almazaras y/o envasadoras de aceite	67
1.1.9	Otros aceites y grasas vegetales (margarina...)	22
<b>1.2</b>	<b>Elaboración y conservación de frutas y hortalizas</b>	<b>794</b>
1.2.1	Manipulación y envasado de productos hortofrutícolas frescos	231
1.2.2	Conservas, semiconservas y zumos vegetales	40
1.2.3	Manipulación y envasado de frutos secos	78
1.2.4	Aderezado y envasado de aceitunas de mesa	3
1.2.9	Otras industrias no incluidas anteriormente	442
<b>1.3</b>	<b>Fabricación de productos de molienda, almidones y productos amiláceos</b>	<b>19</b>
<b>1.4</b>	<b>Elaboración de productos panadería y harináceos</b>	<b>143</b>
1.4.1	Panificación	63
1.4.2	Galletas, confitería y pastelería	12
1.4.3	Pastas alimenticias pasta fresca, macarrones, cuscus y similares	2
1.4.9	Otras industrias no incluidas anteriormente	66
<b>1.5</b>	<b>Fábrica de piensos</b>	<b>10</b>
1.5.1	Piensos para el ganado y animales de granja	5
1.5.2	Piensos para mascotas	5
<b>1.6</b>	<b>Elaboración de bebidas</b>	<b>144</b>
1.6.1	Cervezas y derivados	7
1.6.2	Bodegas y embotelladoras de vinos	112
1.6.3	Fabricación de otras bebidas alcohólicas procedentes de la fermentación de otros frutos distintos de la uva	4
1.6.4	Bebidas alcohólicas no contempladas anteriormente	4
1.6.5	Bebidas no alcohólicas (a excepción de los zumos vegetales, incluye refrescos, agua mineral y otras aguas)	17
<b>1.9</b>	<b>Elaboración de otros productos alimenticios de origen vegetal</b>	<b>545</b>
1.9.1	Fabricación de azúcar	1
1.9.2	Fabricación de cacao, chocolate y otros dulces	24
1.9.3	Café, té y otros preparados para infusiones	43
1.9.4	Condimentos	10
1.9.5	Manipulación y envasado de cereales y legumbres	34
1.9.9	Otros preparados alimenticios (incluir entre otros alimentos infantiles y dietéticos)	433
<b>2</b>	<b>Actividades industriales relacionadas con la producción animal</b>	<b>190</b>
<b>2.1</b>	<b>Elaboración y conservación de carne y productos cárnicos</b>	<b>121</b>
2.1.1	Mataderos y salas de despiece	3
2.1.2	Embutidos y salazones cárnicos	0
2.1.3	Carnes frescas	43
2.1.9	Otras industrias no incluidas anteriormente	75
<b>2.2</b>	<b>Elaboración de aceites y grasas animales</b>	<b>0</b>
<b>2.3</b>	<b>Elaboración de productos lácteos</b>	<b>2</b>
<b>2.4</b>	<b>Elaboración y conservación de pescados, crustáceos y moluscos</b>	<b>2</b>
<b>2.9</b>	<b>Elaboración de otros productos alimenticios de origen animal</b>	<b>65</b>
2.9.1	Otros preparados alimenticios de origen animal (incluir entre otros alimentos infantiles y dietéticos)	2
2.9.2	Preparados de carnes y pescados, preparados de comida homogeneizados	0
2.9.3	Miel	20
2.9.4	Huevos	14
2.9.9	Otras industrias no incluidas anteriormente	29