



# AGRICULTURA ECOLÓGICA ESTADÍSTICAS 2014

Madrid, 2015



 GOBIERNO DE ESPAÑA  
MINISTERIO DE AGRICULTURA, ALIMENTACIÓN Y MEDIO AMBIENTE





Aviso Legal: los contenidos de esta publicación podrán ser reutilizados, citando la fuente y la fecha, en su caso, de la última actualización.

**Elaboración:**

Subdirección General de Calidad Diferenciada y Agricultura Ecológica



**MINISTERIO DE AGRICULTURA, ALIMENTACIÓN Y MEDIO AMBIENTE**

**Edita:**

© Ministerio de Agricultura, Alimentación y Medio Ambiente  
Secretaría General Técnica  
Centro de Publicaciones

Catálogo de Publicaciones de la Administración General del Estado:  
<http://publicacionesoficiales.boe.es/>

NIPO: 280-15-119-2

<b>SERIES HISTÓRICAS Y EVOLUCIÓN DE LA PRODUCCIÓN ECOLÓGICA (1991- 2014)</b> .....	<b>1</b>
--	----------

<b>TABLAS Y GRÁFICOS POR COMUNIDADES AUTÓNOMAS</b> .....	<b>4</b>
--	----------

Nº DE OPERADORES POR ACTIVIDAD DE AGRICULTURA ECOLÓGICA. AÑO 2014 .....	5
SUPERFICIE DE AGRICULTURA ECOLÓGICA (ha). Año 2014.....	8
SUPERFICIE DE AGRICULTURA ECOLÓGICA (ha) POR TIPO DE CULTIVO. CULTIVOS DE TIERRAS ARABLES. AÑO 2014 .....	10
SUPERFICIE DE AGRICULTURA ECOLÓGICA (ha) POR TIPO DE CULTIVO HORTALIZAS FRESCAS, FRESAS Y SETAS CULTIVADAS. AÑO 2014.....	12
SUPERFICIE DE AGRICULTURA ECOLÓGICA (ha) POR TIPO DE CULTIVO CULTIVOS PERMANENTES. AÑO 2014.....	14
SUPERFICIE DE AGRICULTURA ECOLÓGICA (ha) POR TIPO DE CULTIVO PRADOS Y PASTOS PERMANENTES. BARBECHO. OTRAS SUPERFICIES. AÑO 2014 .....	16
NÚMERO DE EXPLOTACIONES GANADERAS. AÑO 2014 .....	20
NÚMERO DE CABEZAS DE GANADO/COLMENAS. Año 2014.....	22
PRODUCCIONES GANADERAS ECOLÓGICAS CERTIFICADAS. AÑO 2014.....	26
ACUICULTURA ECOLÓGICA. AÑO 2014.....	28
ACTIVIDADES INDUSTRIALES DE AGRICULTURA ECOLÓGICA. ....	30
Relacionadas con la Producción Vegetal .....	30
ACTIVIDADES INDUSTRIALES DE AGRICULTURA ECOLÓGICA. ....	32
Relacionadas con la Producción Animal .....	32

<b>TABLAS POR PROVINCIAS</b> .....	<b>35</b>
------------------------------------	-----------

Nº DE OPERADORES POR ACTIVIDAD DE AGRICULTURA ECOLÓGICA. Año 2014 .....	36
SUPERFICIE DE AGRICULTURA ECOLÓGICA (ha). Año 2014.....	38
SUPERFICIE DE AGRICULTURA ECOLÓGICA (ha) POR TIPO DE CULTIVO CULTIVOS DE TIERRAS ARABLES. AÑO 2014.....	40
SUPERFICIE DE AGRICULTURA ECOLÓGICA (ha) POR TIPO DE CULTIVO HORTALIZAS FRESCAS, FRESAS Y SETAS CULTIVADAS. AÑO 2014.....	42
SUPERFICIE DE AGRICULTURA ECOLÓGICA (ha) POR TIPO DE CULTIVO CULTIVOS PERMANENTES. AÑO 2014.....	44
SUPERFICIE DE AGRICULTURA ECOLÓGICA (ha) POR TIPO DE CULTIVO PRADOS Y PASTOS PERMANENTES. BARBECHO. OTRAS SUPERFICIES. AÑO 2014 .....	46
NÚMERO DE EXPLOTACIONES GANADERAS. AÑO 2014 .....	48

NÚMERO DE CABEZAS DE GANADO/COLMENAS ECOLÓGICAS. Año 2014 .....	50
PRODUCCIONES GANADERAS ECOLÓGICAS CERTIFICADAS. AÑO 2014.....	52
ACUICULTURA ECOLÓGICA. AÑO 2014.....	56
ACTIVIDADES INDUSTRIALES DE AGRICULTURA ECOLÓGICA. ....	58
Relacionadas con la Producción Vegetal .....	58
ACTIVIDADES INDUSTRIALES DE AGRICULTURA ECOLÓGICA. ....	60
Relacionadas con la Producción Animal .....	60

**ANEXOS..... 63**

Superficies de cultivo y aprovechamiento. Año 2014 .....	64
NACIONAL.....	64
Comunidad Autónoma: ANDALUCÍA .....	68
Comunidad Autónoma: ARAGÓN .....	72
Comunidad Autónoma: ASTURIAS .....	76
Comunidad Autónoma: BALEARES .....	80
Comunidad Autónoma: CANARIAS.....	84
Comunidad Autónoma: CANTABRIA .....	88
Comunidad Autónoma: CASTILLA-LA MANCHA .....	92
Comunidad Autónoma: CASTILLA Y LEÓN .....	96
Comunidad Autónoma: CATALUÑA.....	100
Comunidad Autónoma: EXTREMADURA .....	104
Comunidad Autónoma: GALICIA .....	108
Comunidad Autónoma: MADRID.....	112
Comunidad Autónoma: MURCIA.....	116
Comunidad Autónoma: NAVARRA .....	120
Comunidad Autónoma: PAÍS VASCO .....	124
Comunidad Autónoma: LA RIOJA .....	128
Comunidad Autónoma: COMUNIDAD VALENCIANA .....	132
Ganadería ecológica certificada. Año 2014 (3a).....	136



NACIONAL.....	136
Comunidad Autónoma: ANDALUCÍA .....	137
Comunidad Autónoma: ARAGÓN .....	138
Comunidad Autónoma: ASTURIAS .....	139
Comunidad Autónoma: BALEARES .....	140
Comunidad Autónoma: CANARIAS .....	141
Comunidad Autónoma: CANTABRIA .....	142
Comunidad Autónoma: CASTILLA-LA MANCHA .....	143
Comunidad Autónoma: CASTILLA Y LEÓN .....	144
Comunidad Autónoma: CATALUÑA.....	145
Comunidad Autónoma: EXTREMADURA .....	146
Comunidad Autónoma: GALICIA .....	147
Comunidad Autónoma: MADRID.....	148
Comunidad Autónoma: MURCIA.....	149
Comunidad Autónoma: NAVARRA .....	150
Comunidad Autónoma: PAÍS VASCO .....	151
Comunidad Autónoma: LA RIOJA .....	152
Comunidad Autónoma: COMUNIDAD VALENCIANA .....	153
<b>Actividades industriales. Año 2014.....</b>	<b>154</b>
NACIONAL.....	154
Comunidad Autónoma: ANDALUCÍA .....	155
Comunidad Autónoma: ARAGÓN .....	156
Comunidad Autónoma: ASTURIAS .....	157
Comunidad Autónoma: BALEARES .....	158
Comunidad Autónoma: CANARIAS.....	159
Comunidad Autónoma: CANTABRIA .....	160
Comunidad Autónoma: CASTILLA-LA MANCHA .....	161
Comunidad Autónoma: CASTILLA Y LEÓN .....	162
Comunidad Autónoma: CATALUÑA.....	163
Comunidad Autónoma: EXTREMADURA .....	164
Comunidad Autónoma: GALICIA .....	165
Comunidad Autónoma: MADRID.....	166

Comunidad Autónoma: MURCIA.....	167
Comunidad Autónoma: NAVARRA .....	168
Comunidad Autónoma: PAÍS VASCO .....	169
Comunidad Autónoma: LA RIOJA .....	170
Comunidad Autónoma: COMUNIDAD VALENCIANA .....	171

**Leyenda:**

(n/d): NO DISPONIBLE

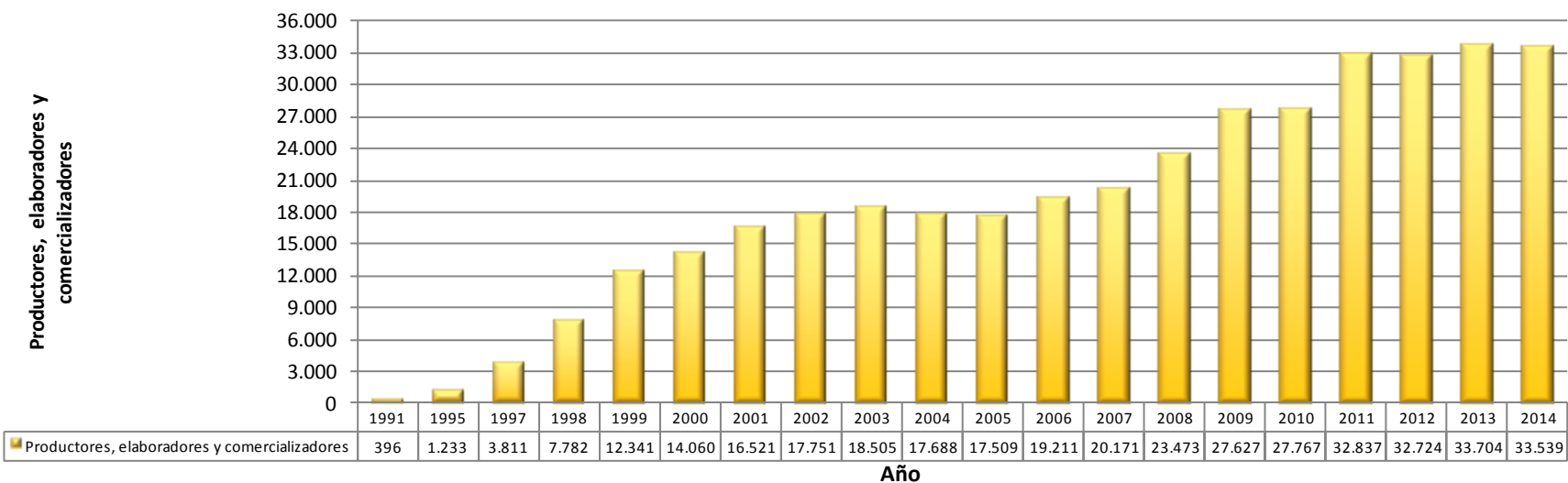
(n/s): NO SIGNIFICATIVO

## **SERIES HISTÓRICAS Y EVOLUCIÓN DE LA PRODUCCIÓN ECOLÓGICA (1991- 2014)**

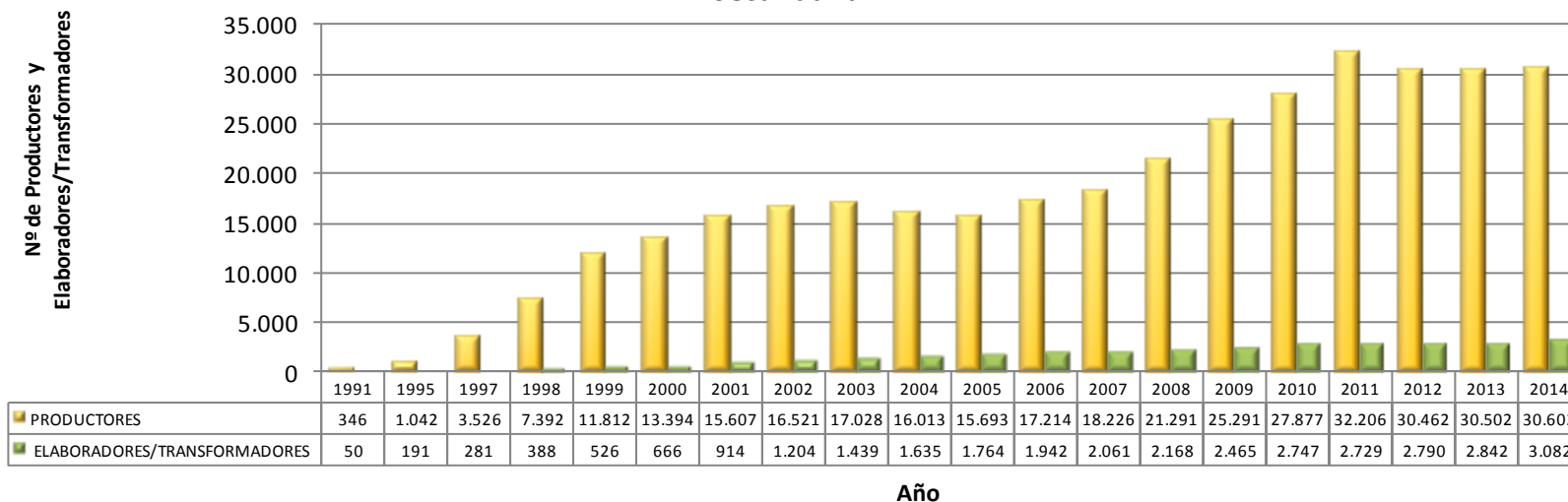
- Datos generales año 2014
  - Evolución de la Producción Ecológica (1991-2014). Número de Operadores
  - Evolución de la Producción Ecológica (1991-2014). Productores y Elaboradores
  - Evolución de la Producción Ecológica (1991-2014). Superficie



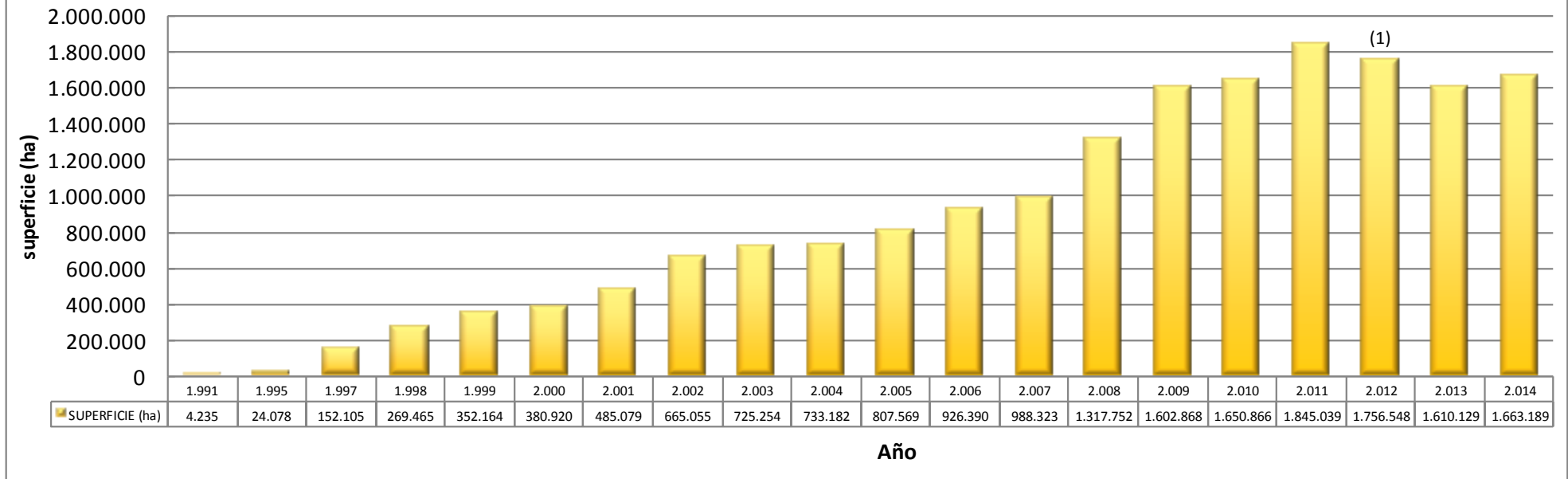
**Evolución de la Producción Ecológica (1991-2014) Número de operadores (NIF)**



**Evolución de la Producción Ecológica (1991-2014) Nº total de Operadores, Actividad Primaria y Secundaria**



### Evolución de la Producción Ecológica (1991-2014) Superficie



(1) Hasta el año 2.011 se han incluido en los totales el apartado “6 Otras superficies”. A partir del año 2012 se excluyen de los totales este apartado para homolagarlo con los datos de Eurostat.

NOTA: Según la definición de Eurostat en el apartado “6 Otras superficies (Cultivos específicos)” se incluyen las superficies correspondientes a: **Terreno forestal y plantas silvestres (sin uso ganadero), Rosa de Damasco, Árboles de navidad, y Otras superficies no incluidas en ningún otro lugar.**

## TABLAS Y GRÁFICOS POR COMUNIDADES AUTÓNOMAS

- Número de Operadores por Actividad en Agricultura Ecológica. Año 2014

### DATOS DE SUPERFICIE ECOLÓGICA

- Superficie de Agricultura Ecológica. Año 2014
- Superficie de Agricultura Ecológica por tipo de cultivo. Año 2014
  - Cultivos de tierras arables
  - Hortalizas frescas, fresas y setas cultivadas
  - Cultivos permanentes
  - Prados y pastos permanentes. Barbecho. Otras superficies

### DATOS DE GANADERÍA ECOLÓGICA

- Número de Explotaciones Ganaderas. Año 2014
- Número de Cabezas de Ganado/Colmenas. Año 2014
- Producciones Ganaderas Ecológicas Certificadas. Año 2014
- Acuicultura Ecológica. Año 2014

### DATOS DE INDUSTRIA ECOLÓGICA

- Actividades Industriales en Agricultura Ecológica. Año 2014
  - Número de industrias sometidas a control relacionadas con la Producción Vegetal
  - Número de industrias sometidas a control relacionadas con la Producción Animal



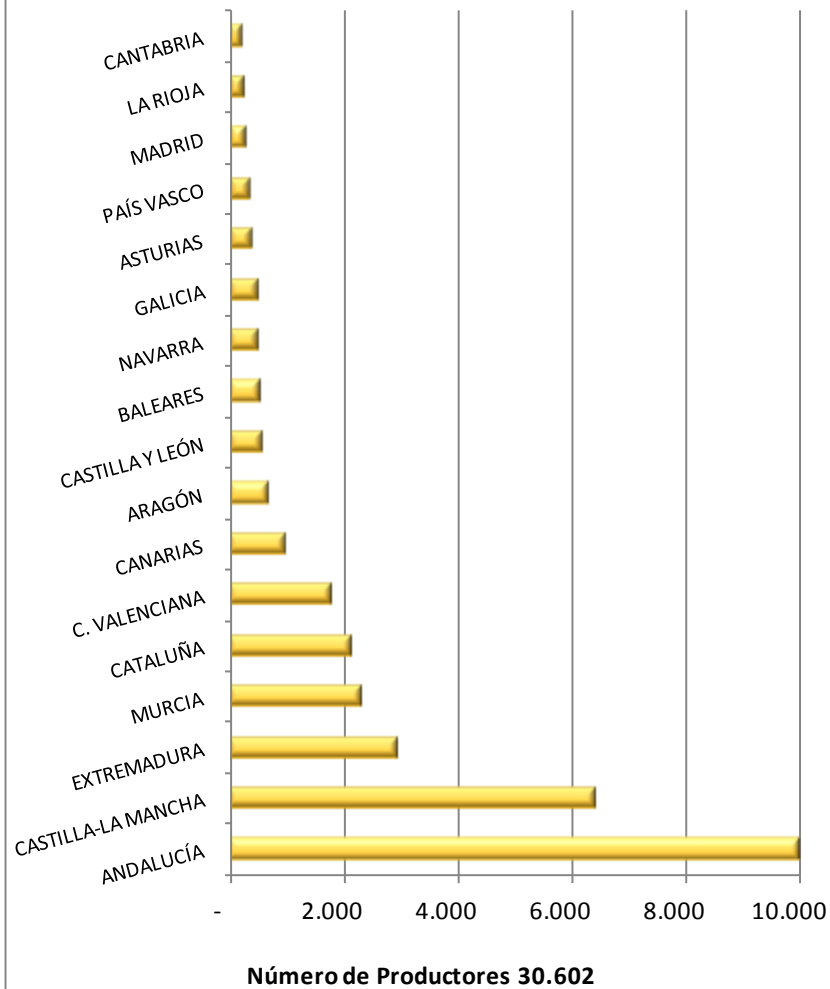
## Nº DE OPERADORES POR ACTIVIDAD DE AGRICULTURA ECOLÓGICA. AÑO 2014

COMUNIDAD AUTÓNOMA	PRODUCTORES AGRARIOS				D	E	F	G	COMERCIALIZADORES				TOTAL
	A	B	C	TOTAL					H1	H2	H3	Total	
ANDALUCÍA	7.821	1.129	1.033	9.983	4	471	25	13	115	1		116	10.612
ARAGÓN	638	3	26	667		110	1	5	13			13	796
ASTURIAS	124	213	27	364	3	66			2	134	5	141	574
BALEARES	283	1	221	505		74			5	41		46	625
CANARIAS	918		44	962	1	105				56		56	1.124
CANTABRIA	86	104	20	210		54							264
CASTILLA-LA MANCHA	6.291	13	117	6.421	1	303			21		1	22	6.747
CASTILLA Y LEÓN	500	14	43	557		105			6		1	7	669
CATALUÑA	1.541	10	559	2.110		839	51	17	262	7		269	3.286
EXTREMADURA	2.801	52	92	2.945		87			36			36	3.068
GALICIA	303	157	22	482	46	93	2	1	14			14	638
MADRID	246	16		262		83	17	(s/d)	12			12	374
MURCIA	2.295	1	1	2.297		177	2		58			58	2.534
NAVARRA	380	53	53	486	1	76					16	16	579
LA RIOJA	238	7	2	247	1	60				4		4	312
PAÍS VASCO	258	36	39	333		74	1		4	22		26	434
C. VALENCIANA	1.721	27	23	1.771	1	305	28	31	87	23	9	119	2.255
<b>TOTAL NACIONAL</b>	<b>26.444</b>	<b>1.836</b>	<b>2.322</b>	<b>30.602</b>	<b>58</b>	<b>3.082</b>	<b>127</b>	<b>67</b>	<b>635</b>	<b>288</b>	<b>32</b>	<b>955</b>	<b>34.891</b>

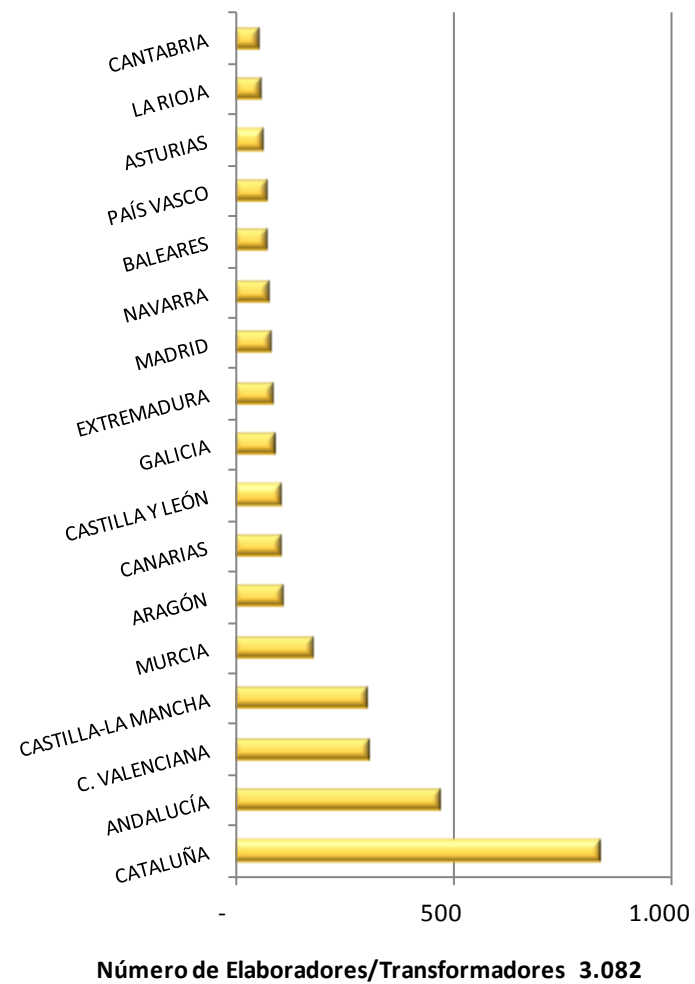
NOTA: El número de operadores se ha contabilizado una vez por cada una de las actividades económicas.

A: Productores Agrícolas B: Productores Ganaderos C: Productores Agrícolas y Ganaderos D: Entidades de Producción Acuícola  
E: Elaboradores/Transformadores F: Importadores G: Exportadores H1: Mayoristas H2: Minoristas H3: Otros Operadores

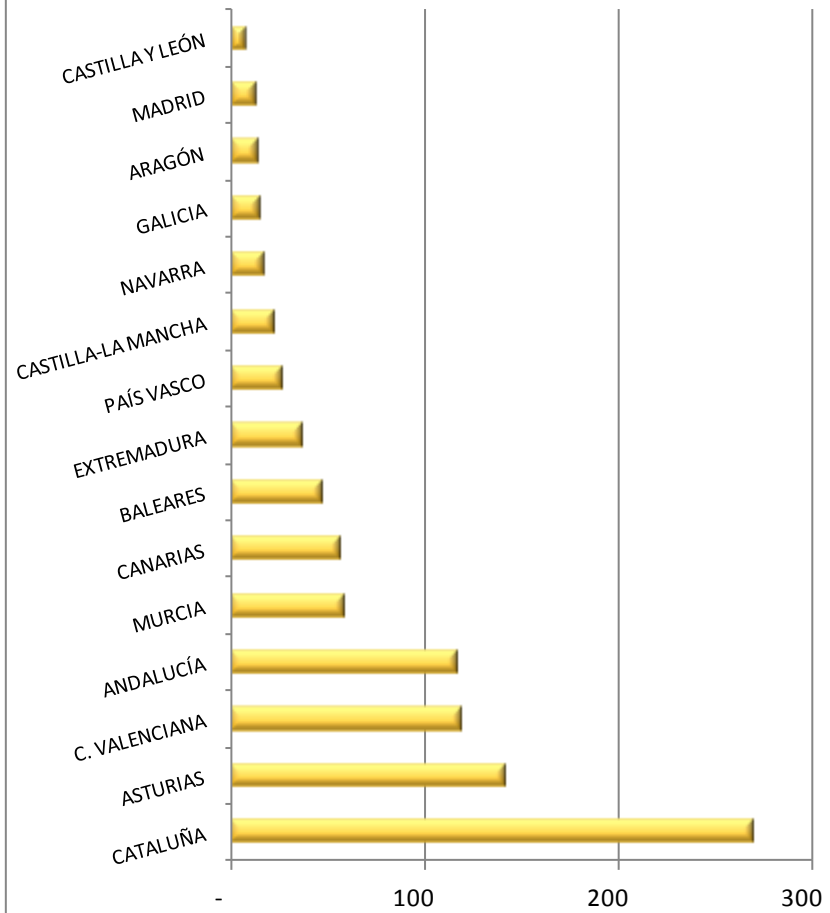
**Nº de operadores de Actividad Primaria en  
Agricultura Ecológica. Año 2014  
Distribución por Comunidades Autónomas**



**Nº de operadores de Actividad Secundaria en  
Agricultura Ecológica. Año 2014  
Distribución por Comunidades Autónomas**



**Nº de operadores de Actividad Terciaria en  
Agricultura Ecológica. Año 2014  
Distribución por Comunidades Autónomas**



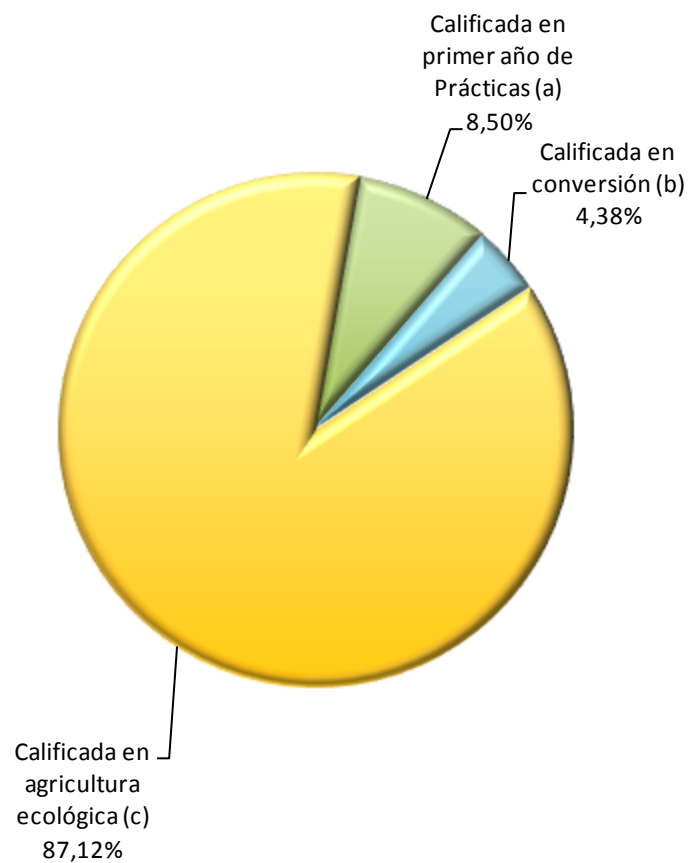
**Número Total de Comercializadores: 955**



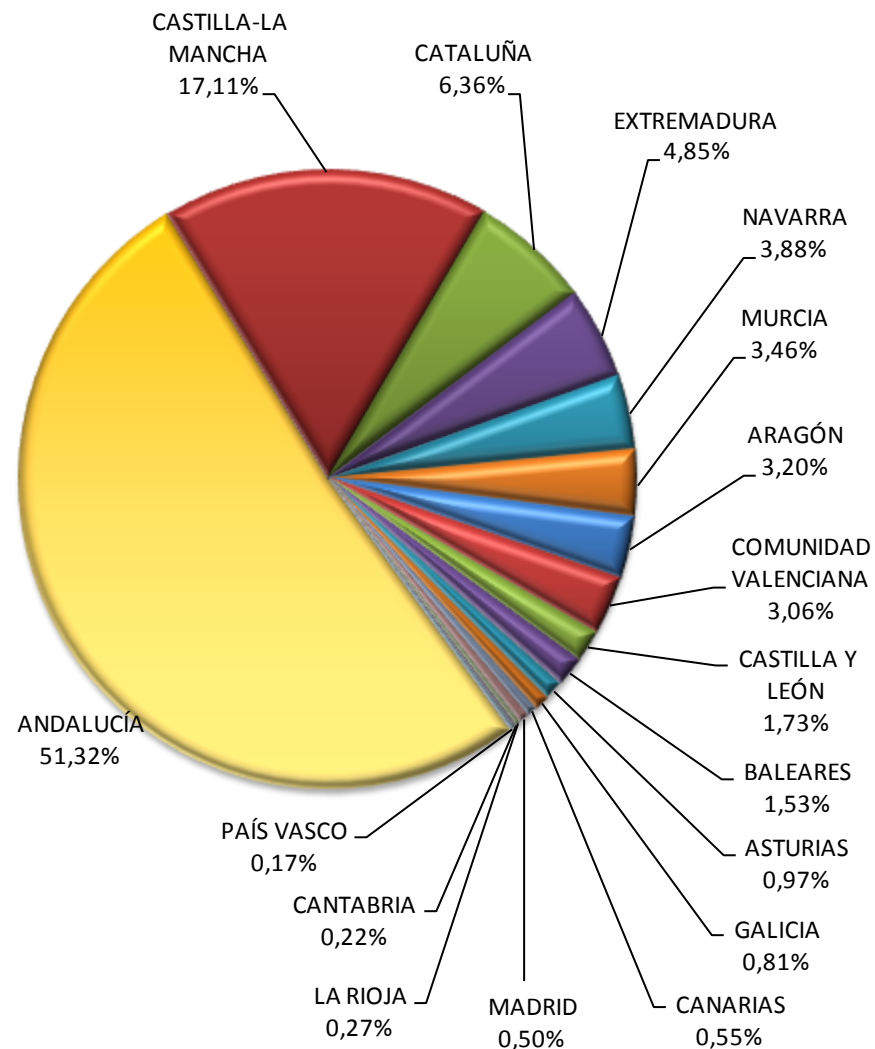
## SUPERFICIE DE AGRICULTURA ECOLÓGICA (ha). Año 2014

Comunidad Autónoma	Calificada en primer año de Prácticas (a)	Calificada en conversión (b)	Calificada en agricultura ecológica (c)	SUPERFICIE TOTAL (a+b+c)
ANDALUCÍA	70.279,6365	22.584,7338	760.629,8685	853.494,2388
ARAGÓN	3.530,5900	2.123,1900	47.507,2100	53.160,9900
ASTURIAS	687,4765	643,6175	14.832,1494	16.163,2434
BALEARES	771,7127	1.433,5530	23.235,6775	25.440,9432
CANARIAS	391,0832	465,7419	8.325,6453	9.182,4704
CANTABRIA		222,0000	3.445,6283	3.667,6283
CASTILLA-LA MANCHA	7.483,8700	11.080,7000	266.034,9800	284.599,5500
CASTILLA Y LEÓN	4.987,2508	1.925,9803	21.850,4750	28.763,7061
CATALUÑA	22.898,1789	9.002,6169	73.905,0385	105.805,8343
EXTREMADURA	16.528,3562	15.635,4900	48.547,8150	80.711,6612
GALICIA	315,5698	473,5607	12.747,2737	13.536,4042
MADRID	429,7329	1.627,4363	6.289,4517	8.346,6209
MURCIA	2.139,9400	1.780,3100	53.619,9000	57.540,1500
NAVARRA	9.060,1200	969,1850	54.514,7840	64.544,0890
LA RIOJA	200,2349	334,7898	3.905,2435	4.440,2682
PAÍS VASCO	358,3600	454,8200	2.061,1900	2.874,3700
COMUNIDAD VALENCIANA	1.279,7899	2.095,6984	47.541,5067	50.916,9950
<b>TOTAL NACIONAL (ha)</b>	<b>141.341,9023</b>	<b>72.853,4236</b>	<b>1.448.993,8371</b>	<b>1.663.189,1630</b>

**Superficie de agricultura ecológica (ha). Año 2014**  
**Por tipo de superficie**



**Superficie de agricultura ecológica (ha). Año 2014**  
**Por Comunidades Autónomas**

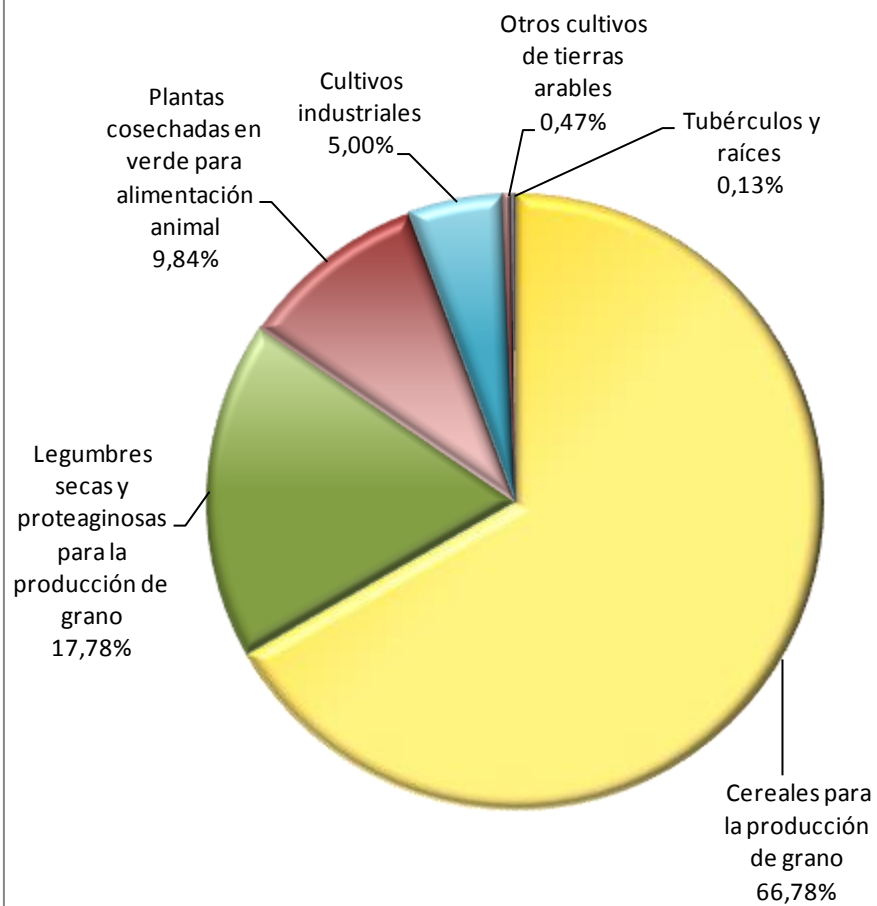


**SUPERFICIE DE AGRICULTURA ECOLÓGICA (ha) POR TIPO DE CULTIVO.  
CULTIVOS DE TIERRAS ARABLES. AÑO 2014**

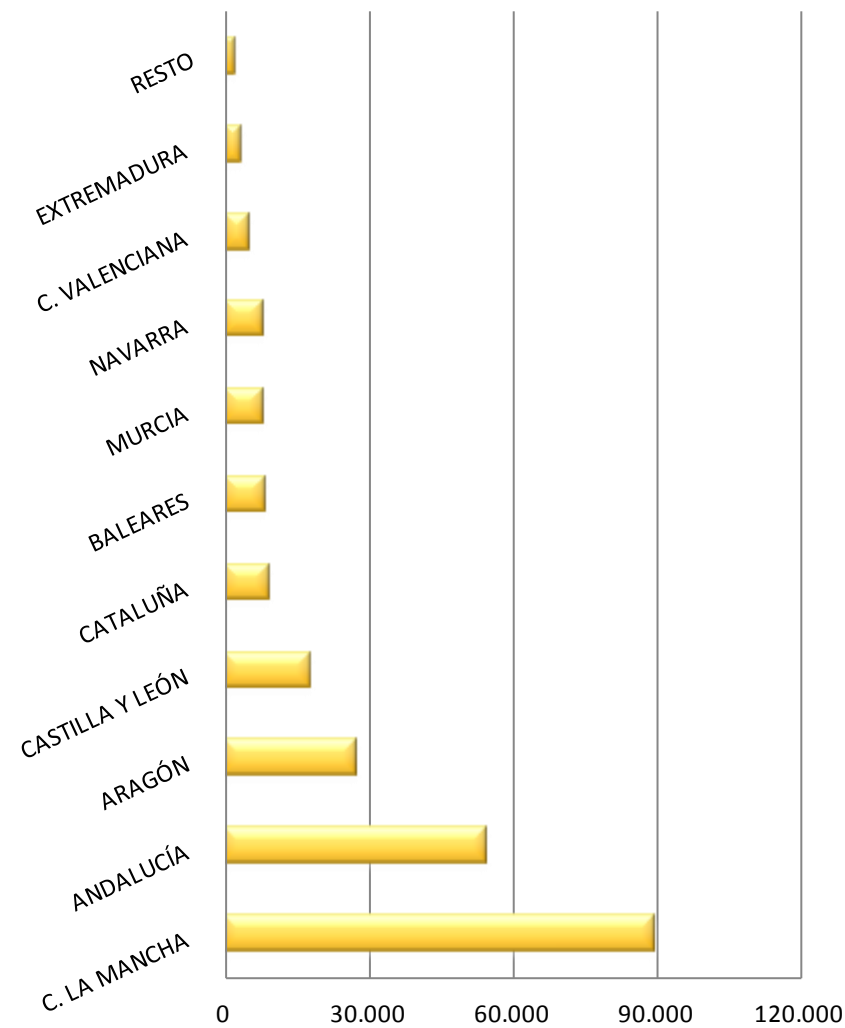
Comunidad Autónoma	Cereales para la producción de grano	Legumbres secas y proteaginosas para la producción de grano	Tubérculos y raíces	Cultivos industriales	Plantas cosechadas en verde para alimentación animal	Otros cultivos de tierras arables	TOTAL (cultivos de tierras arables)
ANDALUCÍA	44.397,5714	6.471,7285	27,1956	3.189,3095	350,4627		54.436,2677
ARAGÓN	19.541,3400	4.662,3600	13,2800	643,1200	2.442,7700	9,0300	27.311,9000
ASTURIAS	20,7700	9,9150	4,2200	0,0505	7,2200		42,1755
BALEARES	2.953,7387	1.132,3973	3,1300	10,9808	4.039,2679		8.139,5147
CANARIAS	92,6770	1,2085	74,2612	1,5001	39,1753	2,0549	210,8770
CANTABRIA	7,6400		0,1800				7,8200
CASTILLA-LA MANCHA	54.487,6900	24.516,5400	20,1400	4.189,1400	6.473,2400	10,1500	89.696,9000
CASTILLA Y LEÓN	7.909,6020	3.338,2038	63,3135	2.363,0337	3.992,4824		17.666,6354
CATALUÑA	4.696,2700	146,3700	42,5900	112,2300	3.411,3300	595,6200	9.004,4100
EXTREMADURA	2.397,2200			25,5800	770,9000		3.193,7000
GALICIA	130,4862	1,0384	6,5346	28,1115	351,9926	0,1044	518,2677
MADRID	427,9598	97,3721	1,6100	28,2132	197,5676		752,7227
MURCIA	6.331,6500	534,3900	0,6900	461,7700	339,1400		7.667,6400
NAVARRA	7.180,4200	247,4000	8,4900	80,6000	92,2500		7.609,1600
LA RIOJA	60,1778	11,6919	0,6589	0,2352	18,7349		91,4987
PAÍS VASCO	190,5000	44,9300	30,3800	2,1500	214,9500	0,1800	483,0900
COMUNIDAD VALENCIANA	3.934,1535			456,9729	54,4938	478,4966	4.924,1168
<b>TOTAL NACIONAL (ha)</b>	<b>154.759,8664</b>	<b>41.215,5455</b>	<b>296,6738</b>	<b>11.592,9974</b>	<b>22.795,9772</b>	<b>1.095,6359</b>	<b>231.756,6962</b>



**Superficie de agricultura ecológica (ha) por tipo de cultivo. Cultivos de tierras arables(ha). Año 2014**



**Superficie de agricultura ecológica (ha) por Comunidad Autónoma. Cultivos de tierras arables(ha). Año 2014**

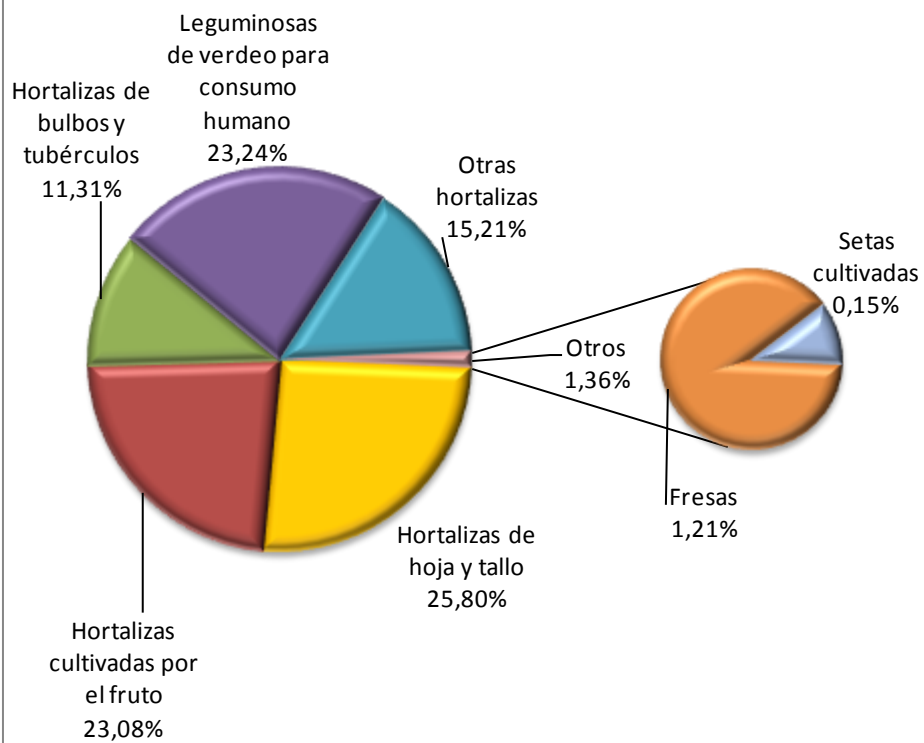


**SUPERFICIE DE AGRICULTURA ECOLÓGICA (ha) POR TIPO DE CULTIVO  
HORTALIZAS FRESCAS, FRESAS Y SETAS CULTIVADAS. AÑO 2014**

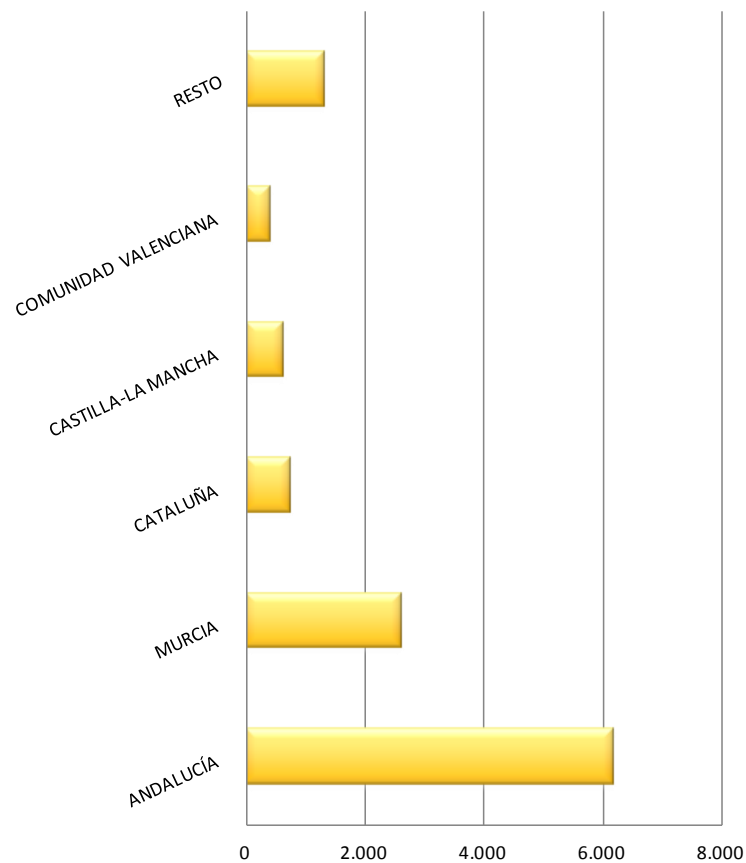
Comunidad Autónoma	Hortalizas de hoja y tallo <sup>(1)</sup>	Hortalizas cultivadas por el fruto	Hortalizas de bulbos y tubérculos	Leguminosas de verdeo para consumo humano	Otras hortalizas	Total hortalizas frescas	Fresas	Setas cultivadas	TOTAL (hortalizas frescas, fresas y setas cultivadas)
ANDALUCÍA	524,0378	948,9283	806,8072	2.490,2945	1.275,2254	6.045,2932	123,2460	13,9085	6.182,4477
ARAGÓN	109,8515	21,4200	10,1710	1,3130	92,7335	235,4890	0,0640		235,5530
ASTURIAS	4,7118	2,1669	3,6068	1,8914		12,3769	1,9571		14,3340
BALEARES	3,6400	6,8400	5,1900	0,3500	113,4437	129,4637	0,3100		129,7737
CANARIAS	6,1131	27,9262	13,6585	2,6673	245,9500	296,3151	1,6245	0,3260	298,2656
CANTABRIA	1,6743	1,5300	1,4360	1,0780		5,7183			5,7183
CASTILLA-LA MANCHA	215,3200	124,8300	237,4200	25,4500	17,1700	620,1900		0,1200	620,3100
CASTILLA Y LEÓN	47,4581	27,0763	60,0141	0,3089	0,1800	135,0374	0,8965		135,9339
CATALUÑA	20,3900	576,6300	17,7400	130,4400		745,2000	0,0100	3,0200	748,2300
EXTREMADURA	74,5152	1,2320	0,0660	0,0350		75,8482	0,0210		75,8692
GALICIA	44,4865	17,6837	14,4744	17,4671	5,0332	99,1449		0,0381	99,1830
MADRID	5,2487	9,1761	3,2876	1,3032	0,0500	19,0656	5,0683		24,1339
MURCIA	1.719,1000	779,1600	40,0800	18,9700	34,7700	2.592,0800			2.592,0800
NAVARRA	91,0950	34,5400	3,8100	19,5800	12,3300	161,3550	0,0140	0,0200	161,3890
LA RIOJA	3,8247	1,1163	0,9632	2,0678	5,7408	13,7128		0,4801	14,1929
PAÍS VASCO	62,0100	31,2800	31,1700			124,4600			124,4600
COMUNIDAD VALENCIANA	123,9160	123,8649	90,9043	40,6684		379,3536	10,1021	0,0135	389,4692
<b>TOTAL NACIONAL (ha)</b>	<b>3.057,3927</b>	<b>2.735,4007</b>	<b>1.340,7991</b>	<b>2.753,8846</b>	<b>1.802,6266</b>	<b>11.690,1037</b>	<b>143,3135</b>	<b>17,9262</b>	<b>11.851,3434</b>

(1) Incluye las coles (Código 2.1.1) y las hortalizas de hoja y tallo (Código 2.1.2)

**Superficie de agricultura ecológica (ha) por tipo de cultivo. Hortalizas frescas, fresas y setas cultivadas. Año 2014**



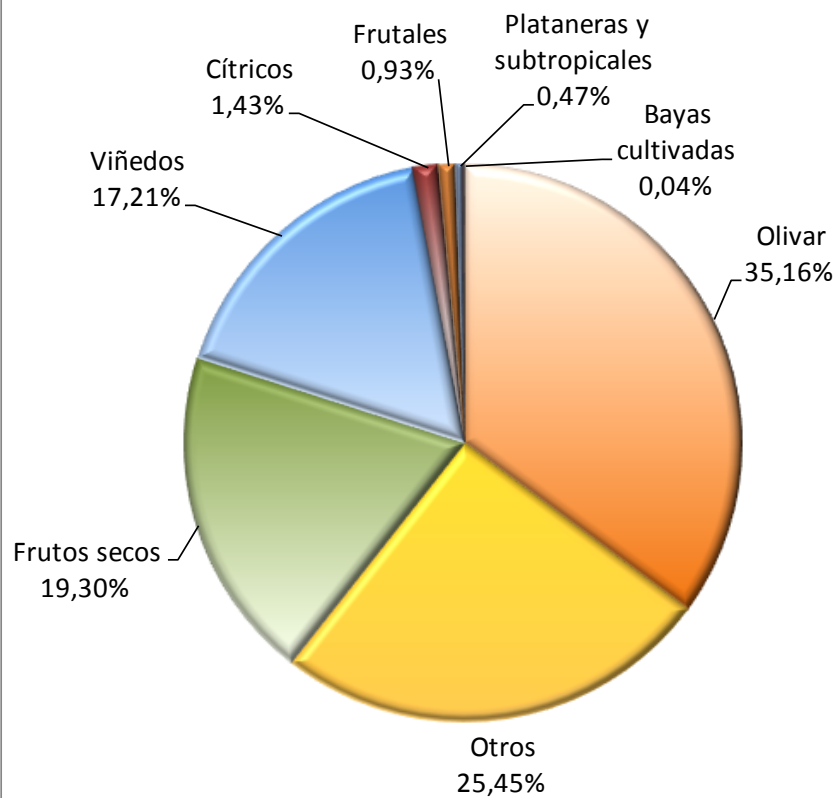
**Superficie de agricultura ecológica (ha) por Comunidad Autónoma. Hortalizas frescas, fresas y setas cultivadas. Año 2014**



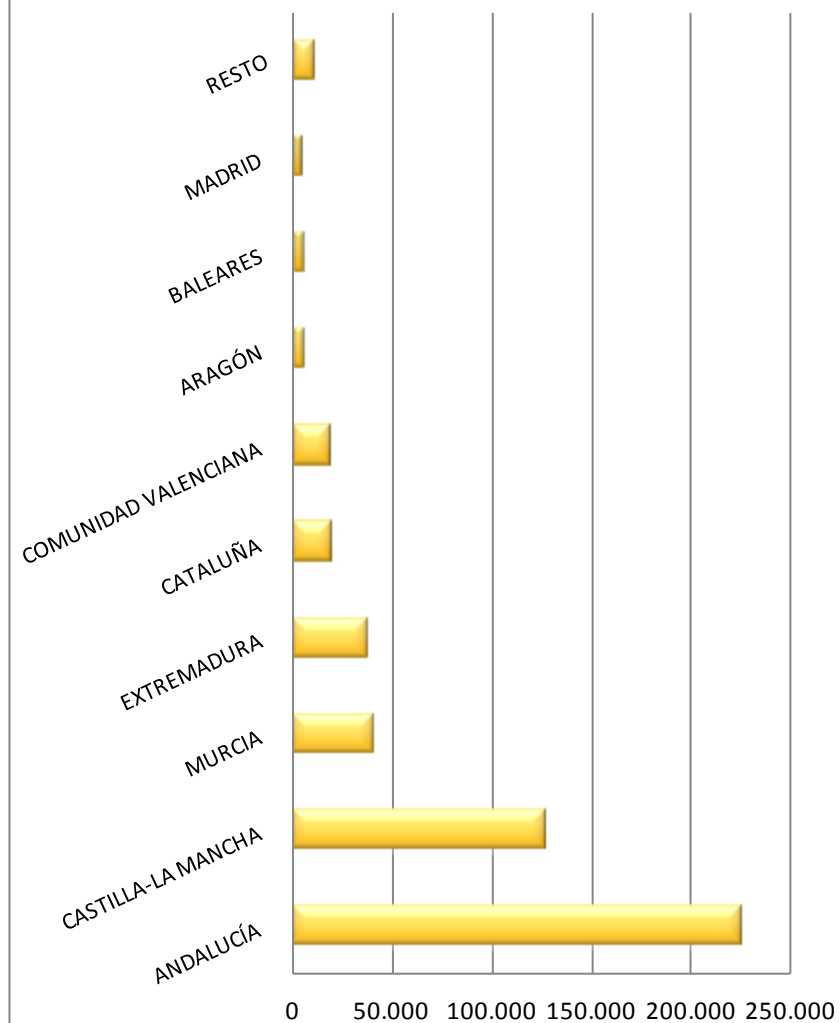
**SUPERFICIE DE AGRICULTURA ECOLÓGICA (ha) POR TIPO DE CULTIVO  
CULTIVOS PERMANENTES. AÑO 2014**

Comunidad Autónoma	Frutales	Bayas cultivadas	Frutos secos	Plataneras y subtropicales	Cítricos	Viñedos	Olivar	Otros	TOTAL (cultivos permanentes)
ANDALUCÍA	972,0699	130,5578	36.552,7340	885,1862	4.187,6308	757,7869	58.004,4517	124.067,5450	225.557,9623
ARAGÓN	304,5100		1.571,4310	17,2600		790,1700	2.348,5100	18,9000	5.050,7810
ASTURIAS	142,8148	28,3438	35,1574	6,5901	0,8784	0,4714		0,0380	214,2939
BALEARES	101,4766	0,1200	3.128,7926	58,8500	59,3278	454,7235	573,2324	221,8507	4.598,3736
CANARIAS	193,7207	0,0150	36,1639	402,8588	50,0529	645,0556	53,6520	123,6502	1.505,1691
CANTABRIA	0,4100	17,9500	4,5000						22,8600
CASTILLA-LA MANCHA	216,2100	1,6500	16.776,1200	7,9000		47.142,7800	62.222,0900		126.366,7500
CASTILLA Y LEÓN	23,6450	2,9200	86,7912	1,0300		2.173,3155	168,5600	3,5700	2.459,8317
CATALUÑA	476,2900		2.435,5000	40,0200	117,7000	9.471,6388	6.624,4000	345,0200	19.510,5688
EXTREMADURA	716,5120	1,4300	1.654,6500	575,0200	19,3500	2.265,5810	31.537,2080	0,5600	36.770,3110
GALICIA	250,8371	5,8568	966,1882	0,9177		75,5456	2,3638		1.301,7092
MADRID	5,0512	2,4525	33,7895	4,9969		436,4992	3.322,2135		3.805,0028
MURCIA	416,3600		24.415,8900	67,9000	1.381,0500	10.539,5900	3.006,7800	17,2800	39.844,8500
NAVARRA	123,7300	1,0100	199,5700	18,3300		947,6600	469,5800	2,3200	1.762,2000
LA RIOJA	60,8349		800,3670	1,6103		762,6216	639,7080		2.265,1418
PAÍS VASCO	165,0700	8,7500	15,3600	7,2000	0,2100	432,7200	16,7400	1,6000	647,6500
COMUNIDAD VALENCIANA	401,8789	0,2068	5.932,6023	213,9300	1.203,5936	7.484,6658	3.401,1544	2,8154	18.640,8472
<b>TOTAL NACIONAL (ha)</b>	<b>4.571,4211</b>	<b>201,2627</b>	<b>94.645,6071</b>	<b>2.309,6000</b>	<b>7.019,7935</b>	<b>84.380,8249</b>	<b>172.390,6438</b>	<b>124.805,1493</b>	<b>490.324,3024</b>

**Superficie de agricultura ecológica (ha)  
por tipo de cultivo. Cultivos permanentes.  
Año 2014**



**Superficie de agricultura ecológica (ha) por Comunidad Autónoma. Cultivos permanentes. Año 2014**



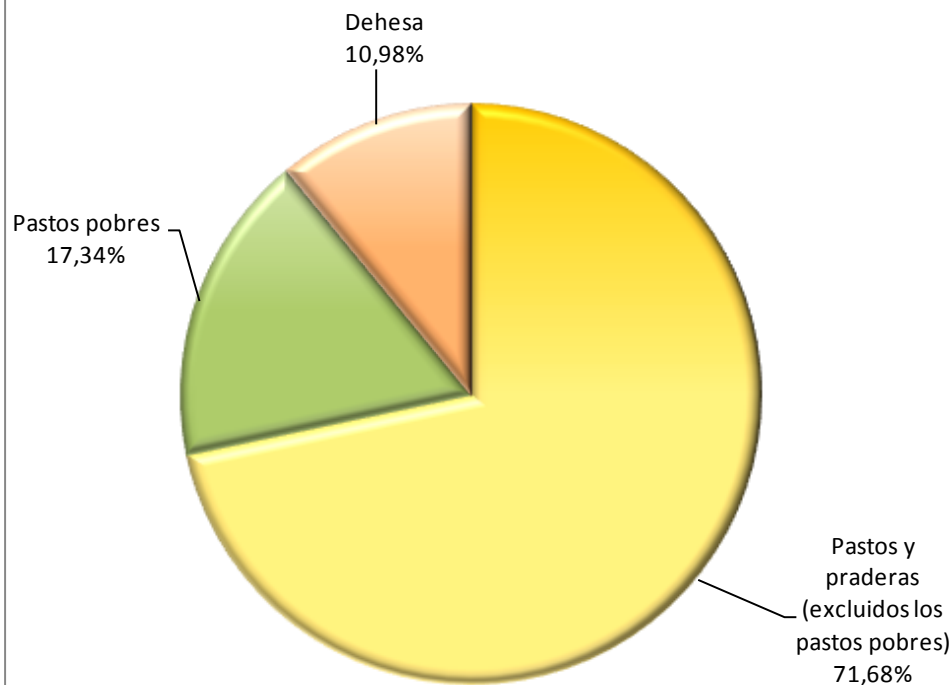


**SUPERFICIE DE AGRICULTURA ECOLÓGICA (ha) POR TIPO DE CULTIVO  
PRADOS Y PASTOS PERMANENTES. BARBECHO. OTRAS SUPERFICIES. AÑO 2014**

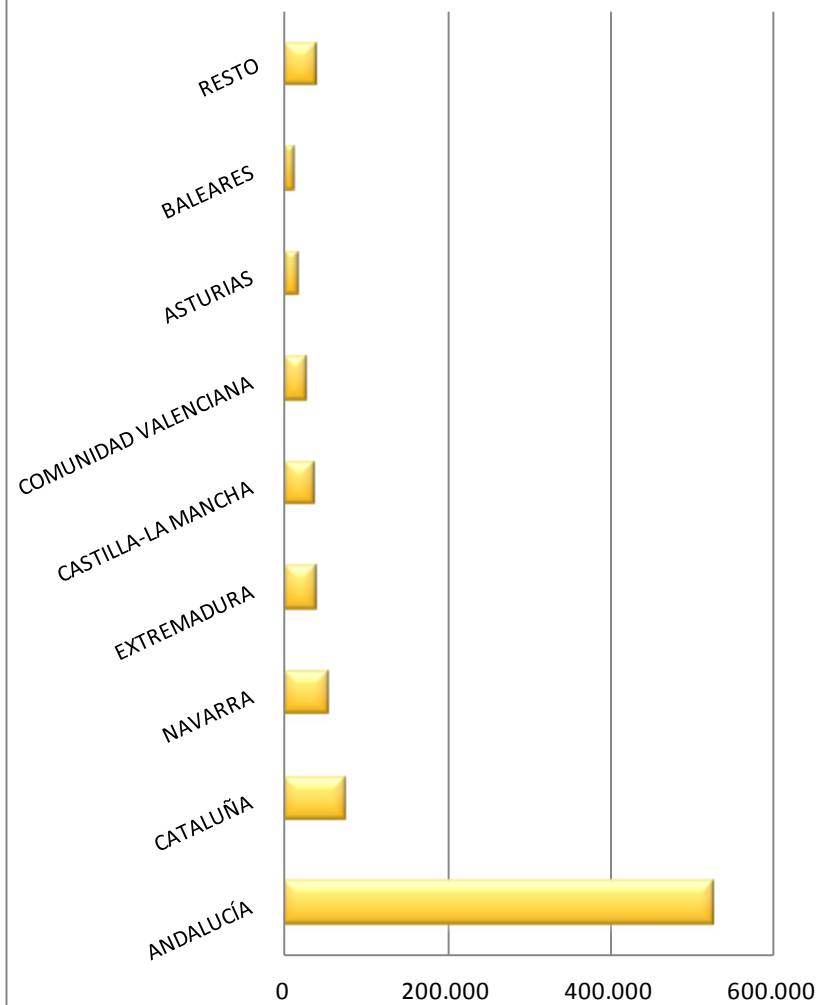
Comunidad Autónoma	Pastos y praderas (excluidos los pastos pobres)	Pastos pobres	Dehesa	Total (Pastos y prados permanentes)	Total (Barbecho)	Terreno forestal y plantas silvestres (sin uso ganadero)	Otras superficies no incluidas en ningún otro lugar	TOTAL (total otras superficies) <sup>(1)</sup>
ANDALUCÍA	434.382,2173	12.406,0280	80.556,0526	527.344,2979	39.973,2632			
ARAGÓN	7.410,3500	143,7700	10,0100	7.564,1300	12.998,6260	385,6900	4,3500	390,0400
ASTURIAS	7.594,2800	8.298,1600		15.892,4400				
BALEARES	318,5500	4.764,8859	6.928,1128	12.011,5487	561,7325	3.949,9870		3.949,9870
CANARIAS	2.216,5652	9,4653		2.226,0305	4.942,1282	121,4100	26,1579	147,5679
CANTABRIA	3.631,2300			3.631,2300				
CASTILLA-LA MANCHA	25.389,1700	7.710,7600	1.950,8800	35.050,8100	32.864,7800	3.035,9600	1.928,8400	4.964,8000
CASTILLA Y LEÓN	6.842,9946	697,9300		7.540,9246	960,3805	0,7400	1.856,6500	1.857,3900
CATALUÑA	73.424,1800	218,4200		73.642,6000	2.900,0255	14.449,7257	609,2600	15.058,9857
EXTREMADURA	536,7800	36.275,5000	658,7200	37.471,0000	3.200,7810	10,4300		10,4300
GALICIA	9.009,9639	2.597,7072		11.607,6711	9,5732	1.640,7323	55,9608	1.696,6931
MADRID	88,1561	3.394,7231		3.482,8792	281,8823			
MURCIA		201,0700		201,0700	7.234,5100	712,2400		712,2400
NAVARRA	15.519,2900	36.780,8000		52.300,0900	2.711,2500			
LA RIOJA	32,3991	1.990,5670		2.022,9661	46,4687	223,7477	0,2444	223,9921
PAÍS VASCO	1.585,6600			1.585,6600	33,5100			
COMUNIDAD VALENCIANA		26.749,3028		26.749,3028	213,2590	18.291,7341	0,0250	18.291,7591
<b>TOTAL NACIONAL (ha)</b>	<b>587.981,7862</b>	<b>142.239,0893</b>	<b>90.103,7754</b>	<b>820.324,6509</b>	<b>108.932,1701</b>	<b>42.822,3968</b>	<b>4.481,4881</b>	<b>47.303,8849</b>

(1) No se incluyen en los totales.

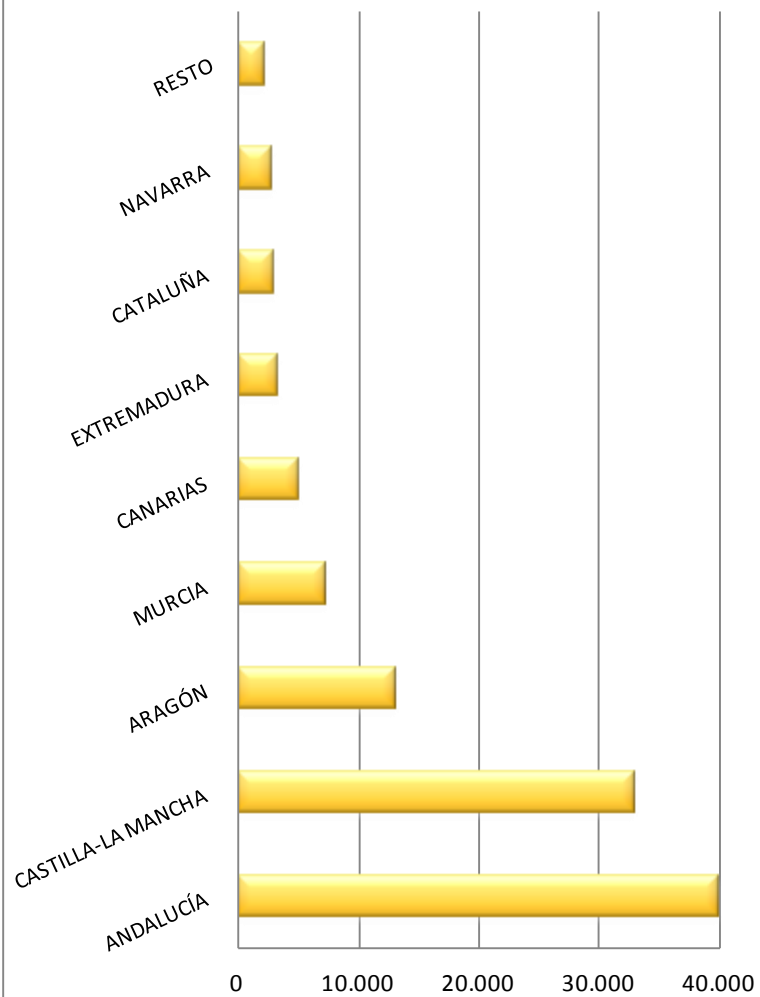
**Superficie de agricultura ecológica cultivada (ha)  
Prados y pastos permanentes. Año 2014**



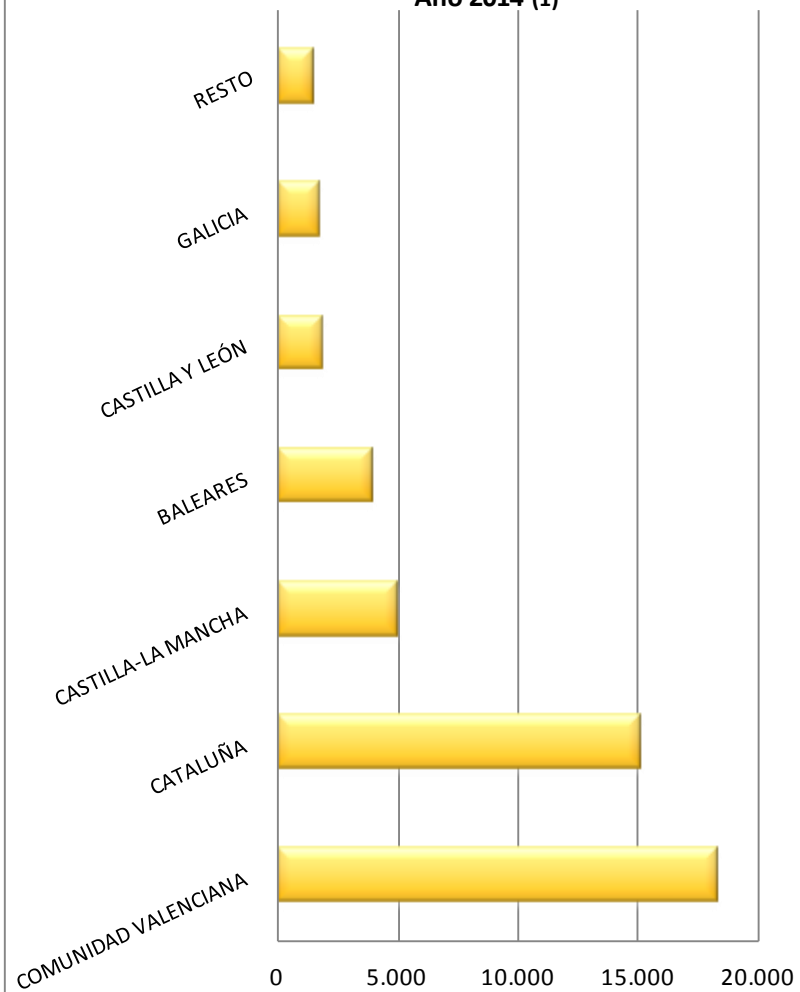
**Superficie de agricultura ecológica (ha) por Comunidad Autónoma. Pastos y prados permanentes. Año 2014**



**Superficie de agricultura ecológica (ha) por Comunidad Autónoma. Barbecho. Año 2014**

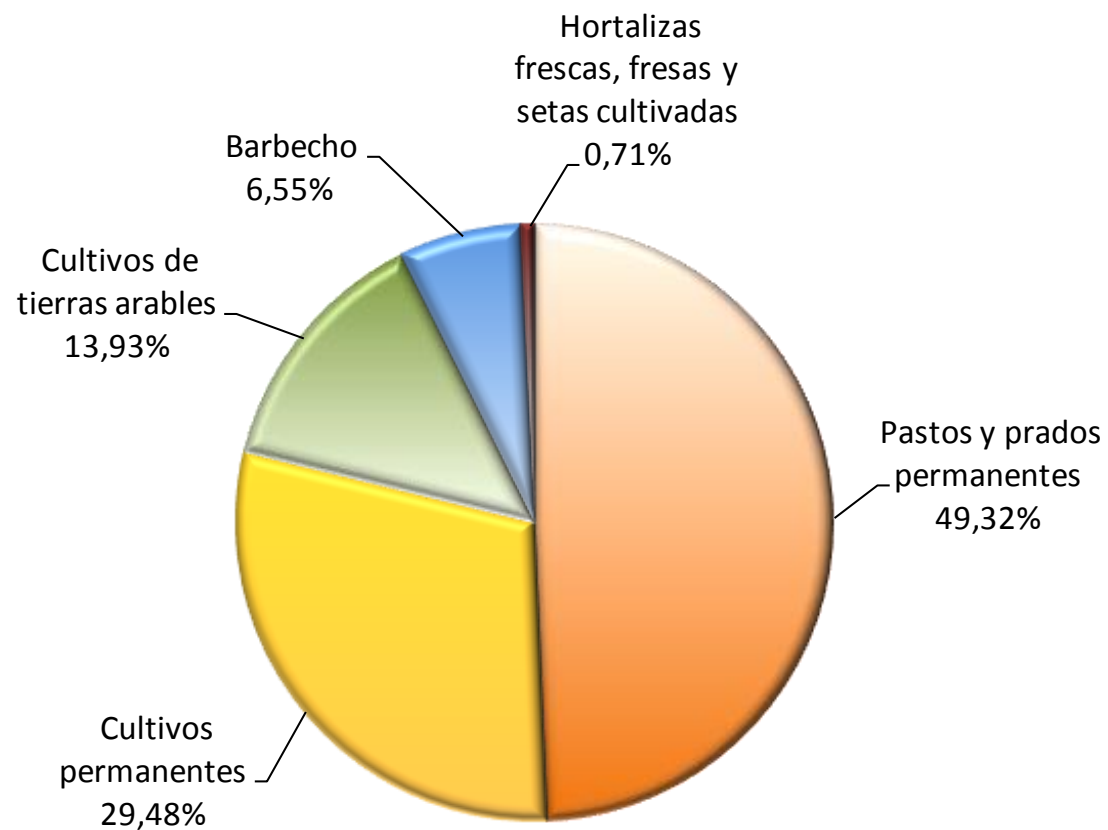


**Superficie de agricultura ecológica (ha) por Comunidad Autónoma. Terreno forestal, plantas silvestres y otras. Año 2014 (1)**



(1) No se incluyen en los totales

### Superficie de agricultura ecológica (ha) por tipo de cultivo. Año 2014

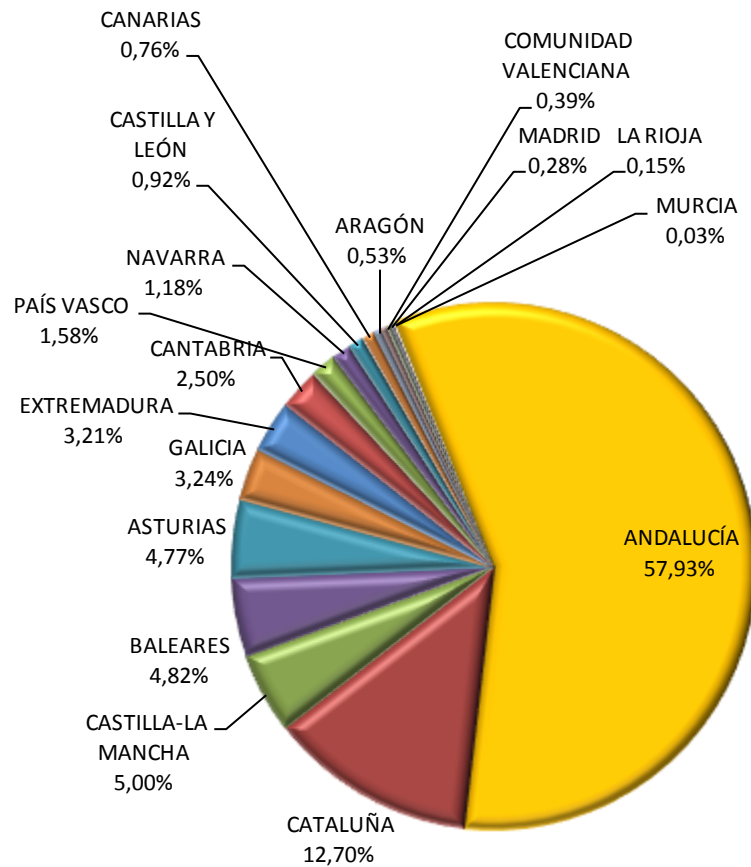


Superficie total 1.663.189 ha

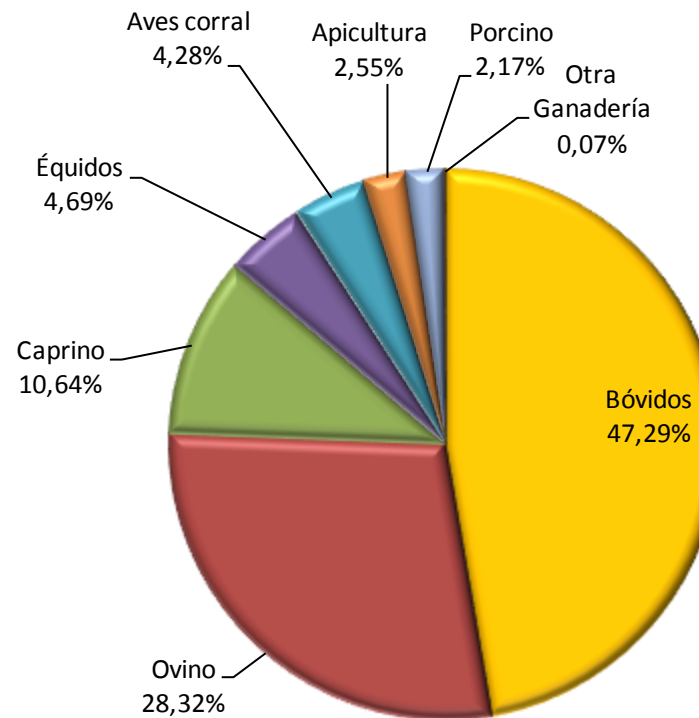
## NÚMERO DE EXPLOTACIONES GANADERAS. AÑO 2014

Comunidad Autónoma	BÓVIDOS		PORCINO	OVINO		CAPRINO		AVES DE CORRAL				ÉQUIDOS	APICULTURA	OTRA GANADERÍA	TOTAL
	Carne	Leche		Carne	Leche	Carne	Leche	Pollos	Otras	Gallinas puesta	Aves cría				
								Carne	Huevos						
ANDALUCÍA	1.740		62	1.130	3	288	96	2	4	31		107	58		3.521
ARAGÓN	7		2	16		3		1		2			1		32
ASTURIAS	187	14		35		22				2		14	16		290
BALEARES	52	6	39	130	4	16	3	5	6	29			3		293
CANARIAS	1		2	8		2	5	3		21			4		46
CANTABRIA	69	7	1	15	2	3				7		40	8		152
CASTILLA-LA MANCHA	69	1	3	128	12	67	7	1	1	4	1	3	7		304
CASTILLA Y LEÓN	18	1	2	2	5		6	5		7			10		56
CATALUÑA	412	6	8	106	2	82	10	30		38		68	8	2	772
EXTREMADURA	98		4	59		13		1	1	1		12	6		195
GALICIA	82	32	4	22		7	5	16		8		3	18		197
MADRID	10	2					1					1	3		17
MURCIA							2								2
NAVARRA	13	2		9	5	4	1			7		27	3	1	72
LA RIOJA	1		1							1			6		9
PAÍS VASCO	25	5	4	17	8	2	1	3		18		9	3	1	96
COMUNIDAD VALENCIANA	14			3			1			4		1	1		24
<b>TOTAL NACIONAL</b>	<b>2.798</b>	<b>76</b>	<b>132</b>	<b>1.680</b>	<b>41</b>	<b>509</b>	<b>138</b>	<b>67</b>	<b>12</b>	<b>180</b>	<b>1</b>	<b>285</b>	<b>155</b>	<b>4</b>	<b>6.078</b>

**Número de explotaciones ganaderas. Año 2014  
Porcentaje por Comunidad Autónoma**



**Número de explotaciones ganaderas. Año 2014  
Porcentaje por orientación productiva**

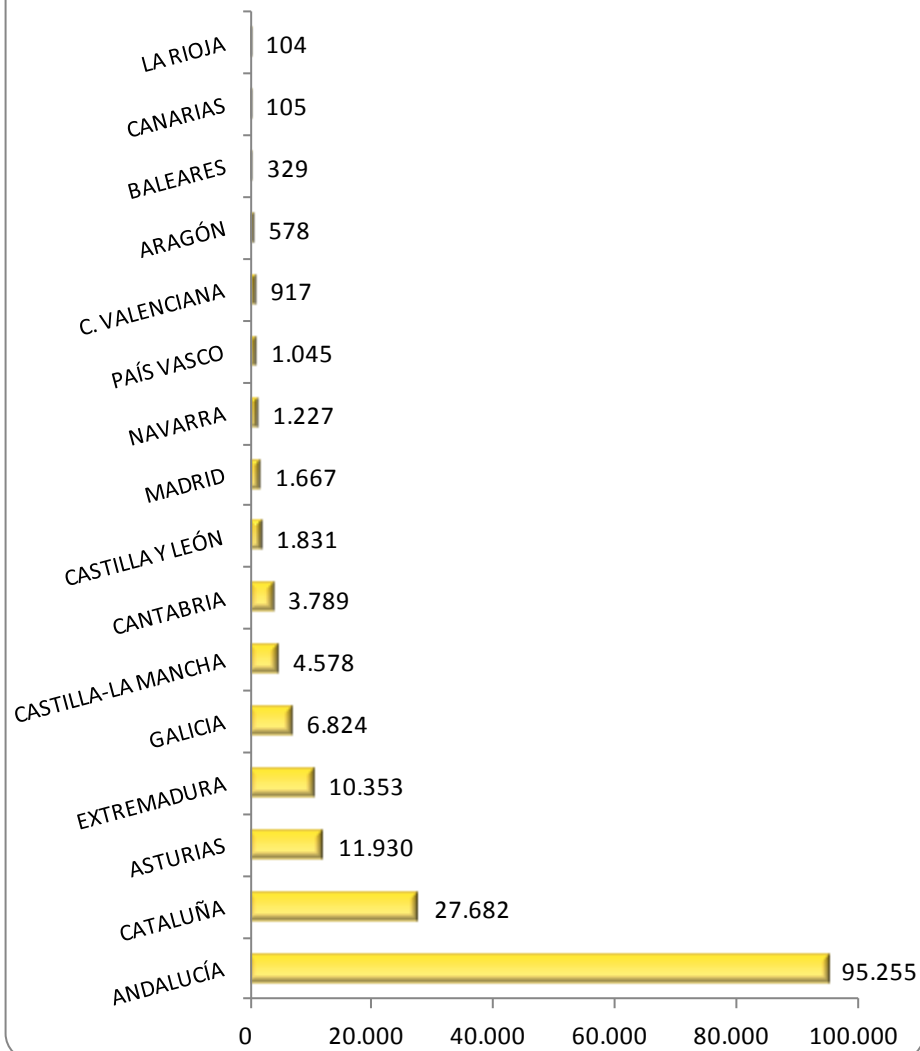


## NÚMERO DE CABEZAS DE GANADO/COLMENAS. Año 2014

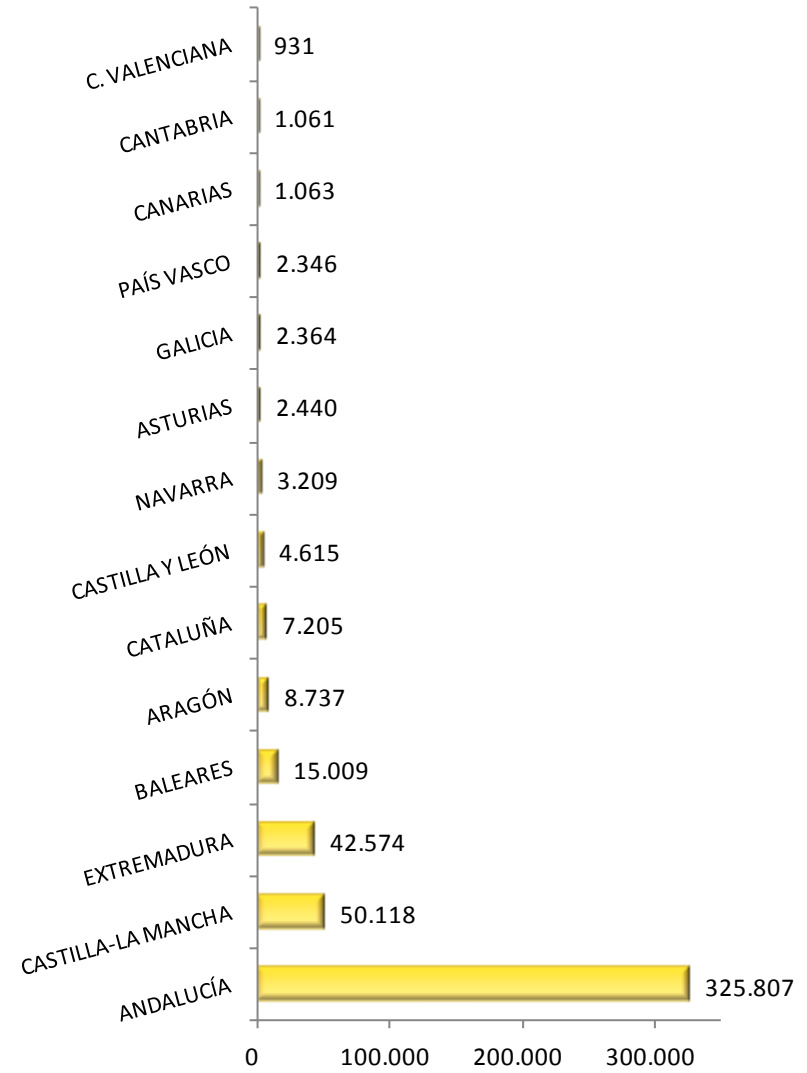
Comunidad Autónoma	BÓVIDOS		PORCINO	OVINO		CAPRINO		AVES DE CORRAL				ÉQUIDOS	APICULTURA (nº de colmenas)	OTRA GANADERÍA	TOTAL
	Carne	Leche		Carne	Leche	Carne	Leche	Pollos	Otras	Gallinas puesta	Aves cría				
								Carne		Huevos					
ANDALUCÍA	95.255		1.499	324.577	1.230	18.408	16.455	1.377	12.913	37.435		666	20.378		530.193
ARAGÓN	578		950	8.737		370		1.490		9.000			50		21.175
ASTURIAS	11.264	666		2.440		2.364				1.144		86	4.834		22.798
BALEARES	256	73	980	14.521	488	261	88	2.833	125	3.625			78		23.328
CANARIAS	105		79	1.063			219	694		5.478			590		8.228
CANTABRIA	3.350	439	9	1.061		488				2.837		1.086	1.503		10.773
CASTILLA-LA MANCHA	4.500	78	41	41.289	8.829	5.098	1.980	1.196	1.000	5.860	20	51	2.458		72.400
CASTILLA Y LEÓN	1.801	30	1.111	967	3.648		2.074	2.791		5.366			2.821		20.609
CATALUÑA	27.430	252	654	6.508	697	2.845	941	30.016		62.849		937	1.235	32	134.396
EXTREMADURA	10.353		152	42.574		272		2.304	165	1.500		106	1.491		58.917
GALICIA	4.766	2.058	27	2.364		746	1	121.925		41.349		26	8.963		182.225
MADRID	985	682					1.060					30	709		3.466
MURCIA							1.850								1.850
NAVARRA	1.153	74		1.644	1.565	164	35			5.737		876	413	(s/d)	11.661
LA RIOJA	104		1.232							780			1.955		4.071
PAÍS VASCO	876	169	56	867	1.479	41	80	1.070		24.526		278	247	500	30.189
COMUNIDAD VALENCIANA	917			931		255	371			3.812		11	745		7.042
<b>TOTAL NACIONAL</b>	<b>163.693</b>	<b>4.521</b>	<b>6.790</b>	<b>449.543</b>	<b>17.936</b>	<b>31.312</b>	<b>25.154</b>	<b>165.696</b>	<b>14.203</b>	<b>211.298</b>	<b>20</b>	<b>4.153</b>	<b>48.470</b>	<b>532</b>	<b>1.143.321</b>



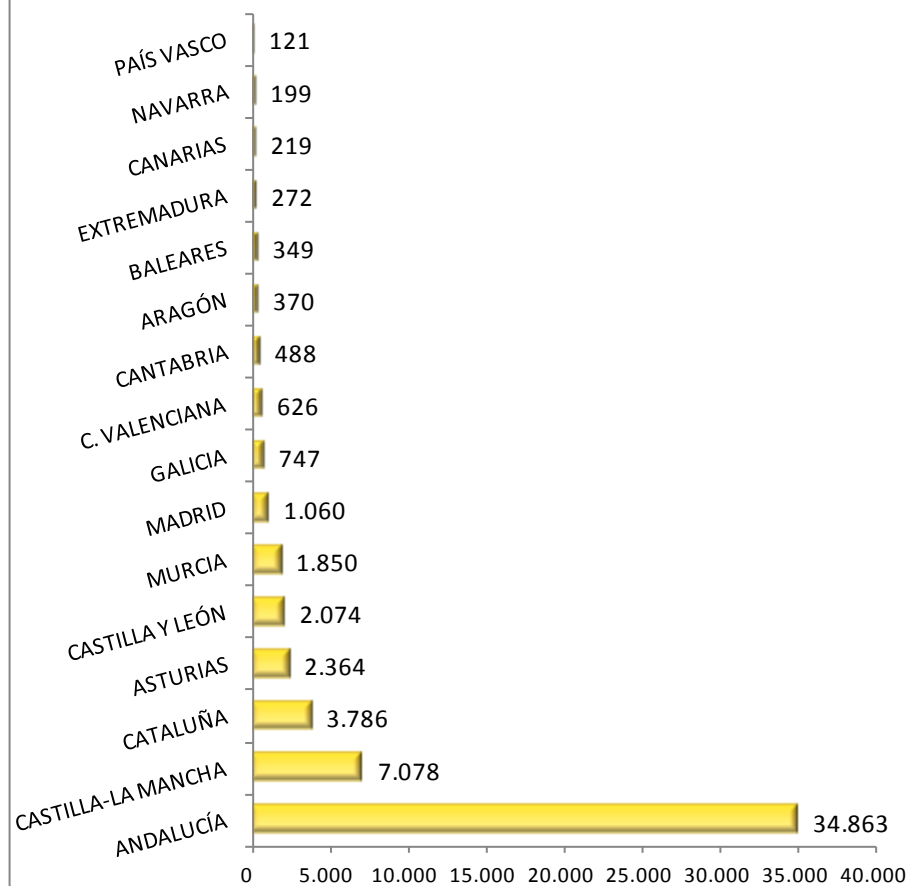
**Cabezas de Bovino de cría ecológica. Año 2014**  
**Distribución por Comunidades Autónomas**



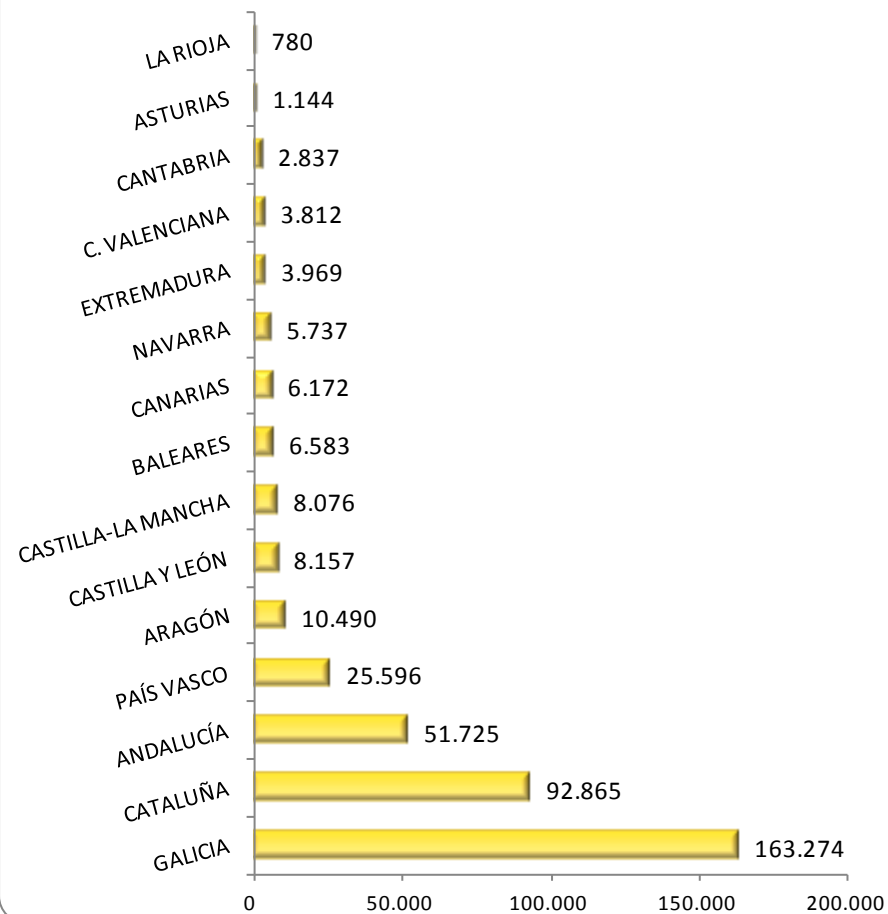
**Cabezas de Ovino de cría ecológica. Año 2014**  
**Distribución por Comunidades Autónomas**



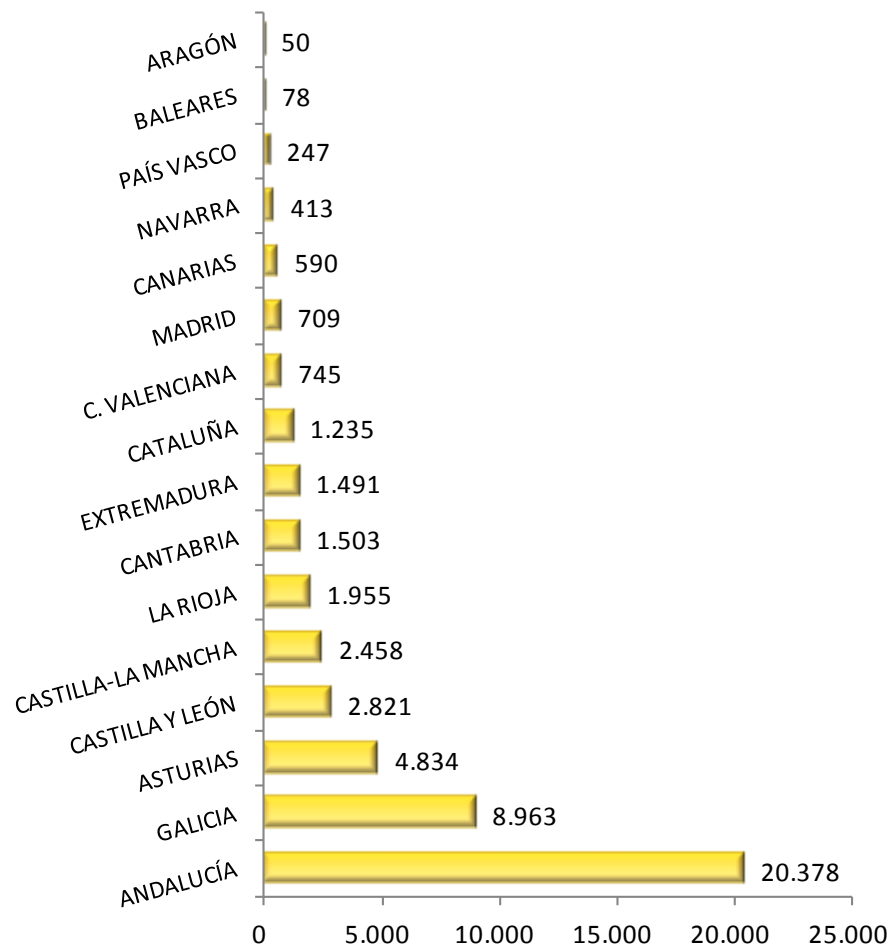
**Cabezas de Caprino de cría ecológica. Año 2014**  
**Distribución por Comunidades Autónomas**



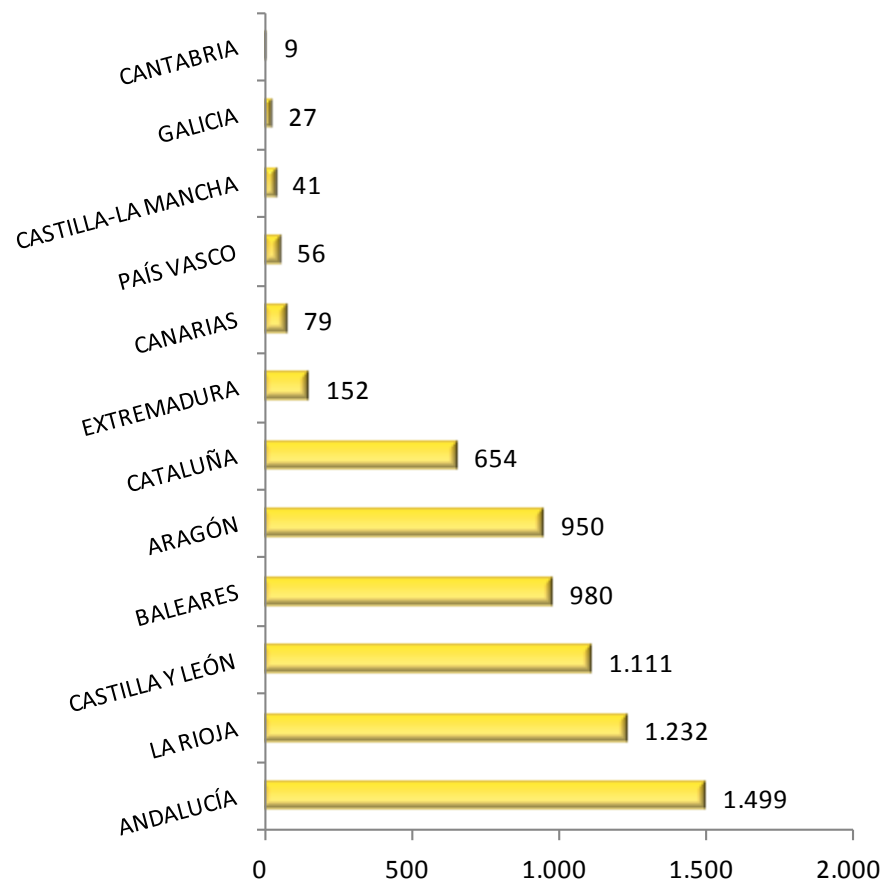
**Cabezas de Aves de corral de cría ecológica. Año 2014**  
**Distribución por Comunidades Autónomas**



**Colmenas ecológicas. Año 2014**  
**Distribución por Comunidades Autónomas**



**Cabezas de Porcino de cría ecológica. Año 2014**  
**Distribución por Comunidades Autónomas**



## PRODUCCIONES GANADERAS ECOLÓGICAS CERTIFICADAS. AÑO 2014

COMUNIDAD AUTÓNOMA	CARNE peso en canal (tn)							Total
	Vacuno	Porcino	Ovino	Caprino	Ave	Équido	Otras	
ANDALUCÍA	11.547,020	59,104	5.693,954	346,409	2,066	263,599		17.912,152
ARAGÓN	25,920	379,264	60,085	0,090	17,878			483,237
ASTURIAS	450,137		7,750	3,640		1,600		463,127
BALEARES	23,100	64,870	64,128	1,566	7,119			160,783
CANARIAS	20,000			3,000	0,600			23,600
CANTABRIA	45,620	1,300	0,110	0,580		4,700		52,310
CASTILLA-LA MANCHA	334,660		245,848	10,038	9,900			600,446
CASTILLA Y LEÓN	65,666	21,467	6,030		27,857			121,020
CATALUÑA	252,464	227,130	53,806	108,262	241,325	199,070		1.082,058
EXTREMADURA	2.070,600	21,280	596,036	3,808	13,512			2.705,236
GALICIA	131,226	0,691	12,560	0,880	532,742			678,099
MADRID	37,232							37,232
MURCIA								
NAVARRA	48,851		14,300	0,993		22,657		86,801
LA RIOJA		139,200						139,200
PAÍS VASCO	36,600	1,400	1,900		0,540	8,000		48,440
COMUNIDAD VALENCIANA	1,000		3,616	2,040		0,200		6,856
<b>TOTAL NACIONAL</b>	<b>15.090,096</b>	<b>915,706</b>	<b>6.760,123</b>	<b>481,306</b>	<b>853,539</b>	<b>499,826</b>		<b>24.600,597</b>

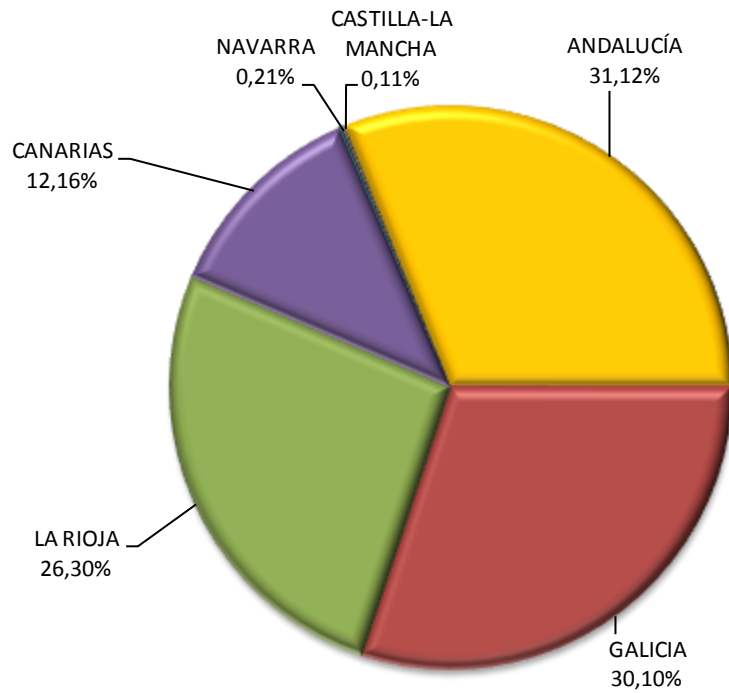
## PRODUCCIONES GANADERAS ECOLÓGICAS CERTIFICADAS. AÑO 2014

COMUNIDAD AUTÓNOMA	PRODUCTOS LÁCTEOS (tn)											Huevos (docenas)	Miel (tn)	Otros
	Leche cruda producida en la explotación					Leche para consumo directo	Nata	Mantequilla	Queso	Leche acidificada	Otros lácteos			
	Vaca	Oveja	Cabra	Otros	Leche cruda									
ANDALUCÍA		(n/s)	5.510,405		5.510,405	(s/d)	(s/d)	(s/d)	(s/d)	(s/d)	(s/d)	604	291,265	
ARAGÓN												212.591		
ASTURIAS	1.977,205				1.977,205				4,105	14,570	26,930	15.425	122,440	
BALEARES	130,674	31,688	19,554		181,916	3,907			12,783	2,475		22.156		
CANARIAS		100,000	68,000		168,000				20,000			112.500		
CANTABRIA	1.125,365				1.125,365				14,000	30,000		40.049	20,400	
CASTILLA-LA MANCHA	135,000	845,350	328,393		1.308,743	67,500			226,941			99.070	24,800	
CASTILLA Y LEÓN	96,363	168,056	70,011		334,430	(s/d)			(s/d)	(s/d)		61.675	56,677	
CATALUÑA	30,470	0,680	1,820		32,970			4,369	63,230			155.478	1,540	
EXTREMADURA												30.000	20,874	
GALICIA	5.614,661				5.614,661		4,575		49,900	174,192		1.817	51,588	
MADRID	1.953,063		330,000	4,546	2.287,609	1.927,804			25,120	43,453			15,000	1,440
MURCIA			445,000		445,000				300,000	200,000				
NAVARRA	149,832	62,009			211,841				78,905	9,175		67.264	2,950	
LA RIOJA												8.866	58,650	5,423
PAÍS VASCO	380,390	60,000	17,500		457,890	151,780			16,270	114,438		447.598	2,750	
COMUNIDAD VALENCIANA			105,555		105,555				13,086			74.755	25,005	
<b>TOTAL NACIONAL</b>	<b>11.593,023</b>	<b>1.267,783</b>	<b>6.896,238</b>	<b>4,546</b>	<b>19.761,590</b>	<b>2.150,991</b>	<b>4,575</b>	<b>4,369</b>	<b>824,340</b>	<b>588,303</b>	<b>26,930</b>	<b>1.349.848</b>	<b>693,939</b>	<b>6,863</b>

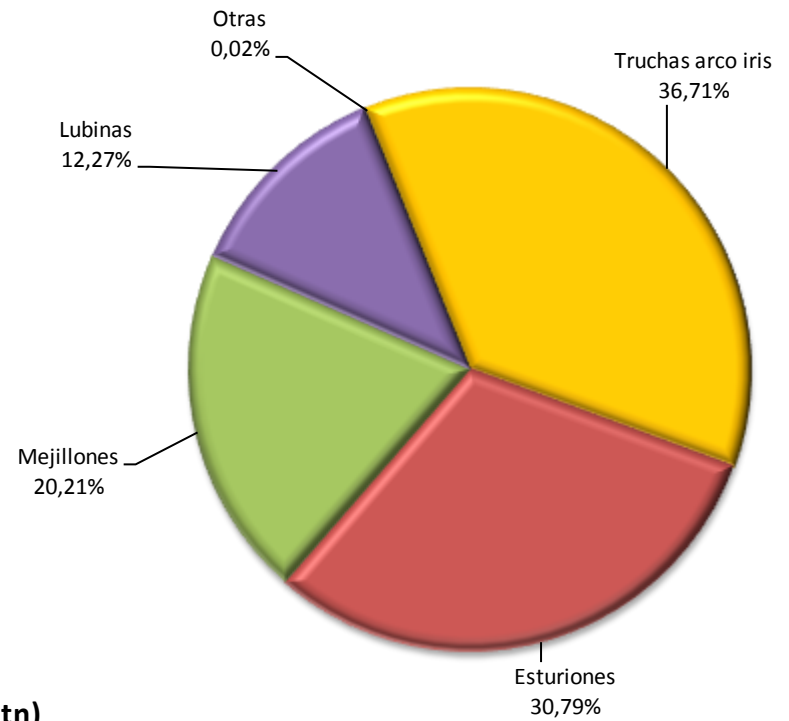
## ACUICULTURA ECOLÓGICA. AÑO 2014

COMUNIDAD AUTÓNOMA	Producción de peces, moluscos y crustáceos (tn peso vivo)									Total	Producción de algas (tn)
	Truchas	Truchas arco iris	Carpas	Salmones	Mejillones	Ostras	Esturiones	Lubinas	Otras		
ANDALUCÍA	(n/s)						376,360	0,238	0,150	376,748	
ARAGÓN											
ASTURIAS											86,214
BALEARES											
CANARIAS								150,772		150,772	
CANTABRIA											
CASTILLA-LA MANCHA		1,313								1,313	
CASTILLA Y LEÓN											
CATALUÑA											
EXTREMADURA											
GALICIA		124,468			248,712					373,180	43,040
MADRID											
MURCIA											
NAVARRA							2,490		0,110	2,600	
LA RIOJA		326,000								326,000	
PAÍS VASCO											
COMUNIDAD VALENCIANA											
<b>TOTAL NACIONAL</b>	<b>(n/s)</b>	<b>451,781</b>			<b>248,712</b>		<b>378,850</b>	<b>151,010</b>	<b>0,260</b>	<b>1.230,613</b>	<b>129,254</b>

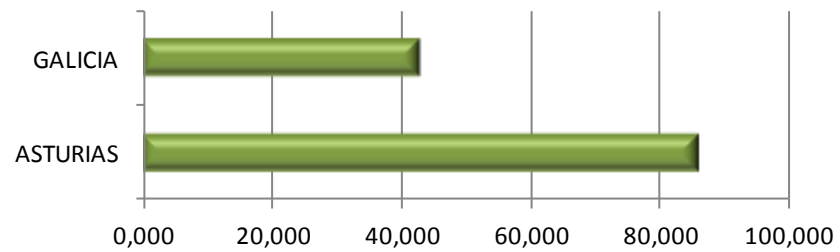
**Producción de peces, moluscos y crustaceos. Año 2014**  
**Porcentaje por Comunidad Autónoma**



**Producción de peces, moluscos y crustaceos. Año 2014**  
**Porcentaje por Producción**



**Producción de algas (tn)**

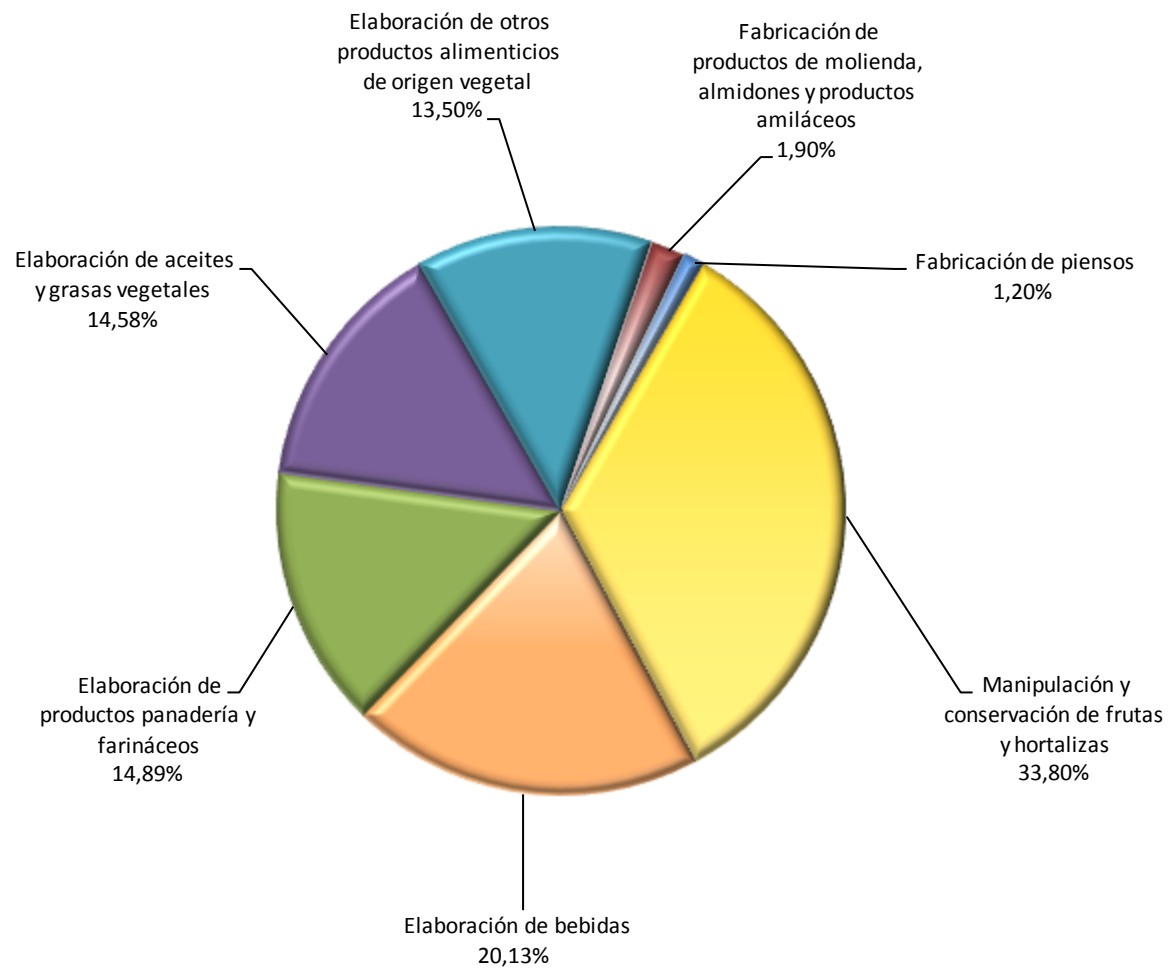


**ACTIVIDADES INDUSTRIALES DE AGRICULTURA ECOLÓGICA.****Relacionadas con la Producción Vegetal****Número de industrias. Año 2014**

Comunidad Autónoma	Elaboración de aceites y grasas vegetales	Manipulación y conservación de frutas y hortalizas	Fabricación de productos de molienda, almidones y productos amiláceos	Elaboración de productos panadería y farináceos	Fabricación de piensos	Elaboración de bebidas	Elaboración de otros productos alimenticios de origen vegetal	TOTAL Industrias relacionadas con la producción vegetal
ANDALUCÍA	223	428	17	78	10	102	121	979
ARAGÓN	13	65	5	11	1	18	50	163
ASTURIAS		9		12	3	9	7	40
BALEARES	24	22	1	18	2	23	13	103
CANARIAS	7	37		9	1	27	8	89
CANTABRIA		8		3	4	3	2	20
CASTILLA-LA MANCHA	115	63	3	8	4	166	67	426
CASTILLA Y LEÓN	3	24	5	15		62	37	146
CATALUÑA	74	208	34	276	16	172	67	847
EXTREMADURA	33	33	1	2	2	10	8	89
GALICIA	1	21	2	16	1	15	12	68
MADRID	8	17		38	4	7	22	96
MURCIA	30	201	1	11	1	42	51	337
NAVARRA	8	25	1	14		25	16	89
LA RIOJA	13	19	1	3		50	6	92
PAÍS VASCO	1	11		40	2	25	11	90
COMUNIDAD VALENCIANA	68	248	10	80		101	77	584
<b>TOTAL NACIONAL</b>	<b>621</b>	<b>1.439</b>	<b>81</b>	<b>634</b>	<b>51</b>	<b>857</b>	<b>575</b>	<b>4.258</b>



### Actividades Industriales de agricultura ecológica. Año 2014 Relacionadas con la Producción Vegetal



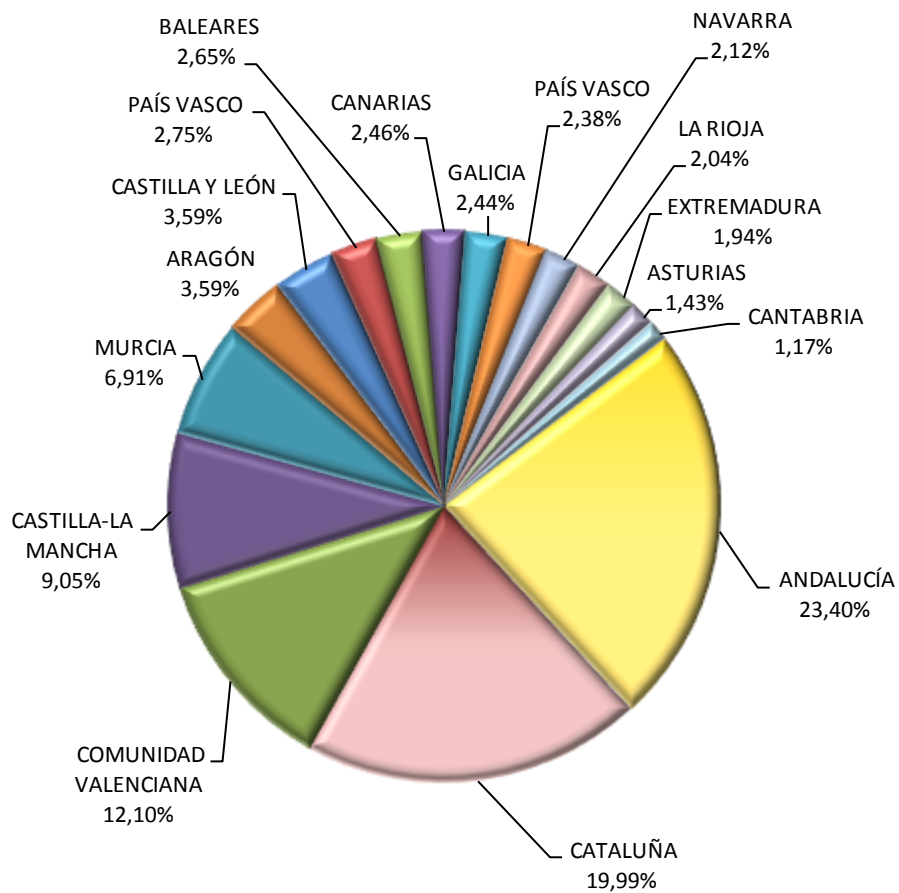
**ACTIVIDADES INDUSTRIALES DE AGRICULTURA ECOLÓGICA.****Relacionadas con la Producción Animal****Número de industrias. Año 2014**

Comunidad Autónoma	Elaboración y conservación de carne y productos cárnicos	Elaboración de aceites y grasas animales	Elaboración de productos lácteos	Elaboración y conservación de pescados, crustáceos y moluscos	Elaboración de otros productos alimenticios de origen animal	TOTAL Industrias relacionadas con la producción animal
ANDALUCÍA	77	10	27	2	86	202
ARAGÓN	14				4	18
ASTURIAS	17		4	2	9	32
BALEARES	20		7		4	31
CANARIAS	7		6	1	21	35
CANTABRIA	14		4	8	13	39
CASTILLA-LA MANCHA	15		8	1	7	31
CASTILLA Y LEÓN	13		8	1	13	35
CATALUÑA	106		20	5	31	162
EXTREMADURA	7		1		1	9
GALICIA	17		14	10	14	55
MADRID	14		3		7	24
MURCIA	4		2	1	5	12
NAVARRA	9				9	18
LA RIOJA	7				4	11
PAÍS VASCO	13		13	7	16	49
COMUNIDAD VALENCIANA	2		4		21	27
<b>TOTAL NACIONAL</b>	<b>356</b>	<b>10</b>	<b>121</b>	<b>38</b>	<b>265</b>	<b>790</b>

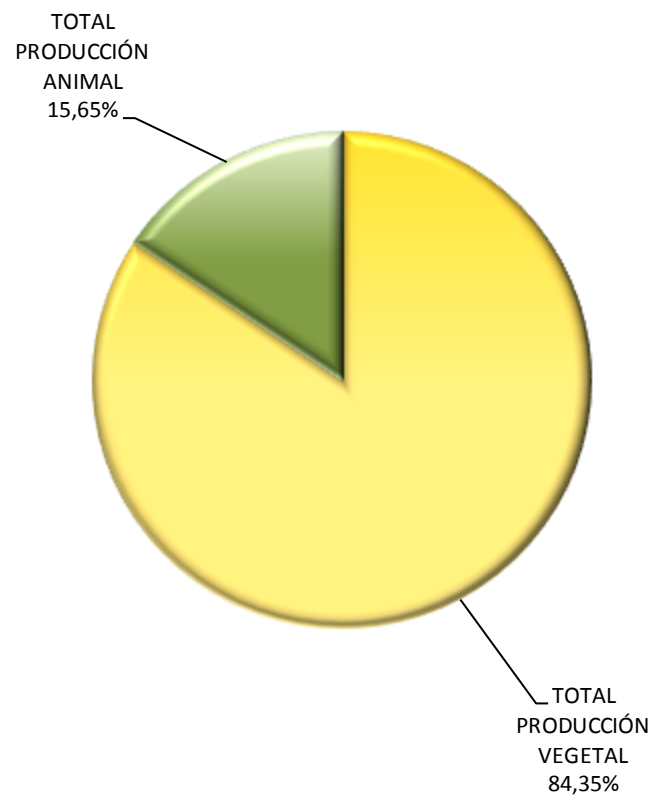
**Actividades Industriales de agricultura ecológica. Año 2014 Relacionadas con la Producción Animal**



**Actividades Industriales de agricultura ecológica. Año 2014**  
**Relacionadas con Producción Vegetal y Animal**  
**Distribución por Comunidades Autónomas**



**Actividades Industriales de agricultura ecológica.**  
**Año 2014**



## TABLAS POR PROVINCIAS

- Número de Operadores por Actividad en Agricultura Ecológica. Año 2014
- Superficie de Agricultura Ecológica. Año 2014
- Superficie de Agricultura Ecológica por tipo de cultivo. Año 2014
  - Cultivos de tierras arables
  - Hortalizas frescas, fresas y setas cultivadas
  - Cultivos permanentes
  - Prados y pastos permanentes. Barbecho. Otras superficies
- Número de Explotaciones Ganaderas. Año 2014
- Número de Cabezas de Ganado/Colmenas. Año 2014
- Producciones Ganaderas Ecológicas Certificadas. Año 2014
- Acuicultura Ecológica. Año 2014
- Actividades Industriales en Agricultura Ecológica. Año 2014
  - Número de industrias sometidas a control relacionadas con la Producción Vegetal
  - Número de industrias sometidas a control relacionadas con la Producción Animal

## Nº DE OPERADORES POR ACTIVIDAD DE AGRICULTURA ECOLÓGICA. Año 2014

COMUNIDAD AUTÓNOMA	PRODUCTORES AGRARIOS				D	E	F	G	COMERCIALIZADORES				TOTAL
	A	B	C	TOTAL					H1	H2	H3	Total	
ALMERÍA	1.923	8	32	1.963	1	52	3	4	25			25	2.048
CÁDIZ	279	223	333	835	1	44	1		4			4	885
CÓRDOBA	1.186	194	164	1.544		72	4		19			19	1.639
GRANADA	1.640	71	97	1.808	2	90	2		16			16	1.918
HUELVA	505	274	178	957		37			5			5	999
JAÉN	527	150	46	723		46			7			7	776
MÁLAGA	1.012	55	38	1.105		80	10	9	19			19	1.223
SEVILLA	749	154	145	1.048		50	5		20	1		21	1.124
<b>TOTAL ANDALUCÍA</b>	<b>7.821</b>	<b>1.129</b>	<b>1.033</b>	<b>9.983</b>	<b>4</b>	<b>471</b>	<b>25</b>	<b>13</b>	<b>115</b>	<b>1</b>		<b>116</b>	<b>10.612</b>
HUESCA	83	1	10	94		21	1		1			1	117
TERUEL	164		8	172		26		1					199
ZARAGOZA	391	2	8	401		63		4	12			12	480
<b>TOTAL ARAGÓN</b>	<b>638</b>	<b>3</b>	<b>26</b>	<b>667</b>		<b>110</b>	<b>1</b>	<b>5</b>	<b>13</b>			<b>13</b>	<b>796</b>
<b>TOTAL ASTURIAS</b>	<b>124</b>	<b>213</b>	<b>27</b>	<b>364</b>	<b>3</b>	<b>66</b>			<b>2</b>	<b>134</b>	<b>5</b>	<b>141</b>	<b>574</b>
<b>TOTAL BALEARES</b>	<b>283</b>	<b>1</b>	<b>221</b>	<b>505</b>		<b>74</b>			<b>5</b>	<b>41</b>		<b>46</b>	<b>625</b>
LAS PALMAS	289		14	303	1	64				25		25	393
STA. CRUZ DE TENERIFE	629		30	659		41				31		31	731
<b>TOTAL CANARIAS</b>	<b>918</b>		<b>44</b>	<b>962</b>	<b>1</b>	<b>105</b>				<b>56</b>		<b>56</b>	<b>1.124</b>
<b>TOTAL CANTABRIA</b>	<b>86</b>	<b>104</b>	<b>20</b>	<b>210</b>		<b>54</b>							<b>264</b>
ALBACETE	1.416	3	33	1.452		72			3		1	4	1.528
CIUDAD REAL	1.763	3	42	1.808		77			5			5	1.890
CUENCA	1.172	1	3	1.176		47			8			8	1.231
GUADALAJARA	251	3	5	259	1	11			1			1	272
TOLEDO	1.689	3	34	1.726		96			4			4	1.826
<b>TOTAL CASTILLA-LA MANCHA</b>	<b>6.291</b>	<b>13</b>	<b>117</b>	<b>6.421</b>	<b>1</b>	<b>303</b>			<b>21</b>		<b>1</b>	<b>22</b>	<b>6.747</b>
ÁVILA	19	4	13	36		4			1			1	41
BURGOS	59	2	3	64		13							77
LEÓN	48	2	5	55		12			1			1	68
PALENCIA	25	1	3	29		6							35
SALAMANCA	28	1	1	30		6							36
SEGOVIA	46	2	5	53		18			1			1	72
SORIA	14	1		15		4			1			1	20
VALLADOLID	99	1	4	104		27					1	1	132

## Nº DE OPERADORES POR ACTIVIDAD DE AGRICULTURA ECOLÓGICA. Año 2014

COMUNIDAD AUTÓNOMA	PRODUCTORES AGRARIOS				D	E	F	G	COMERCIALIZADORES				TOTAL
	A	B	C	TOTAL					H1	H2	H3	Total	
ZAMORA	162		9	171		15			2			2	188
<b>TOTAL CASTILLA Y LEÓN</b>	<b>500</b>	<b>14</b>	<b>43</b>	<b>557</b>		<b>105</b>			<b>6</b>		<b>1</b>	<b>7</b>	<b>669</b>
BARCELONA	539	7	113	659		400	37	5	149	4		153	1.254
GIRONA	102	1	167	270		101	2	2	33	2		35	410
LLEIDA	374		270	644		139	4	4	35			35	826
TARRAGONA	526	2	9	537		199	8	6	45	1		46	796
<b>TOTAL CATALUÑA</b>	<b>1.541</b>	<b>10</b>	<b>559</b>	<b>2.110</b>		<b>839</b>	<b>51</b>	<b>17</b>	<b>262</b>	<b>7</b>		<b>269</b>	<b>3.286</b>
BADAJOS	2.274	30	70	2.374		56			29			29	2.459
CACERES	527	22	22	571		31			7			7	609
<b>TOTAL EXTREMADURA</b>	<b>2.801</b>	<b>52</b>	<b>92</b>	<b>2.945</b>		<b>87</b>			<b>36</b>			<b>36</b>	<b>3.068</b>
LA CORUÑA	68	23	2	93	17	20	1		1			1	132
LUGO	100	85	15	200		33			7			7	240
ORENSE	35	38	5	78		14			3			3	95
PONTEVEDRA	100	11		111	29	26	1	1	3			3	171
<b>TOTAL GALICIA</b>	<b>303</b>	<b>157</b>	<b>22</b>	<b>482</b>	<b>46</b>	<b>93</b>	<b>2</b>	<b>1</b>	<b>14</b>			<b>14</b>	<b>638</b>
<b>TOTAL MADRID</b>	<b>246</b>	<b>16</b>		<b>262</b>		<b>83</b>	<b>17</b>	<b>(s/d)</b>	<b>12</b>			<b>12</b>	<b>374</b>
<b>TOTAL MURCIA</b>	<b>2.295</b>	<b>1</b>	<b>1</b>	<b>2.297</b>		<b>177</b>	<b>2</b>		<b>58</b>			<b>58</b>	<b>2.534</b>
<b>TOTAL NAVARRA</b>	<b>380</b>	<b>53</b>	<b>53</b>	<b>486</b>	<b>1</b>	<b>76</b>					<b>16</b>	<b>16</b>	<b>579</b>
<b>TOTAL LA RIOJA</b>	<b>238</b>	<b>7</b>	<b>2</b>	<b>247</b>	<b>1</b>	<b>60</b>				<b>4</b>		<b>4</b>	<b>312</b>
ÁLAVA	86	4	9	99		23	1		1	3		4	127
GUIPÚZCOA	97	16	17	130		35			2	15		17	182
VIZCAYA	75	16	13	104		16			1	4		5	125
<b>TOTAL PAÍS VASCO</b>	<b>258</b>	<b>36</b>	<b>39</b>	<b>333</b>		<b>74</b>	<b>1</b>		<b>4</b>	<b>22</b>		<b>26</b>	<b>434</b>
ALICANTE	642	3	3	648		105	7	13	26	9	5	40	813
CASTELLÓN	114	21	18	153	1	30	2	1	11	4		15	202
VALENCIA	965	3	2	970		170	19	17	50	10	4	64	1.240
<b>TOTAL C. VALENCIANA</b>	<b>1.721</b>	<b>27</b>	<b>23</b>	<b>1.771</b>	<b>1</b>	<b>305</b>	<b>28</b>	<b>31</b>	<b>87</b>	<b>23</b>	<b>9</b>	<b>119</b>	<b>2.255</b>
<b>TOTAL NACIONAL</b>	<b>26.444</b>	<b>1.836</b>	<b>2.322</b>	<b>30.602</b>	<b>58</b>	<b>3.082</b>	<b>127</b>	<b>67</b>	<b>635</b>	<b>288</b>	<b>32</b>	<b>955</b>	<b>34.891</b>

NOTA: El número de operadores se ha contabilizado para cada una de las actividades económicas.

A: Productores Agrícolas B: Productores Ganaderos C: Productores Agrícolas y Ganaderos D: Entidades de Producción Acuícola  
E: Elaboradores/Transformadores F: Importadores G: Exportadores H1: Mayoristas H2: Minoristas H3: Otros Operadores

## SUPERFICIE DE AGRICULTURA ECOLÓGICA (ha). Año 2014

PROVINCIA / COMUNIDAD AUTÓNOMA	Calificada en primer año de Prácticas (a)	Calificada en conversión (b)	Calificada en agricultura ecológica (c)	SUPERFICIE TOTAL (a+b+c)
ALMERÍA	1.606,3096	1.574,6686	35.806,2769	38.987,2551
CÁDIZ	3.709,2143	3.346,1833	121.481,9930	128.537,3906
CÓRDOBA	17.663,7164	3.018,7830	92.506,9052	113.189,4046
GRANADA	5.998,2647	1.830,3326	102.900,2199	110.728,8172
HUELVA	28.120,2754	5.555,6968	131.277,2765	164.953,2487
JAÉN	5.549,2932	3.160,6351	134.796,7646	143.506,6929
MÁLAGA	1.524,3896	1.283,5240	31.874,1320	34.682,0456
SEVILLA	6.108,1733	2.814,9104	109.986,3004	118.909,3841
<b>TOTAL ANDALUCÍA</b>	<b>70.279,6365</b>	<b>22.584,7338</b>	<b>760.629,8685</b>	<b>853.494,2388</b>
HUESCA	291,8600	200,6500	5.051,8000	5.544,3100
TERUEL	952,8100	498,0900	9.764,4500	11.215,3500
ZARAGOZA	2.285,9200	1.424,4500	32.690,9600	36.401,3300
<b>TOTAL ARAGÓN</b>	<b>3.530,5900</b>	<b>2.123,1900</b>	<b>47.507,2100</b>	<b>53.160,9900</b>
<b>TOTAL ASTURIAS</b>	<b>687,4765</b>	<b>643,6175</b>	<b>14.832,1494</b>	<b>16.163,2434</b>
<b>TOTAL BALEARES</b>	<b>771,7127</b>	<b>1.433,5530</b>	<b>23.235,6775</b>	<b>25.440,9432</b>
LAS PALMAS	217,1630	315,2945	3.285,4912	3.817,9487
STA. CRUZ DE TENERIFE	173,9202	150,4474	5.040,1541	5.364,5217
<b>TOTAL CANARIAS</b>	<b>391,0832</b>	<b>465,7419</b>	<b>8.325,6453</b>	<b>9.182,4704</b>
<b>TOTAL CANTABRIA</b>		<b>222,0000</b>	<b>3.445,6283</b>	<b>3.667,6283</b>
ALBACETE	1.912,3500	2.365,8600	61.408,7600	65.686,9700
CIUDAD REAL	3.455,4800	3.677,0800	81.692,0600	88.824,6200
CUENCA	658,8200	1.425,0500	28.179,1800	30.263,0500
GUADALAJARA	243,7600	501,8600	10.997,8600	11.743,4800
TOLEDO	1.213,4600	3.110,8500	83.757,1200	88.081,4300
<b>TOTAL CASTILLA-LA MANCHA</b>	<b>7.483,8700</b>	<b>11.080,7000</b>	<b>266.034,9800</b>	<b>284.599,5500</b>
ÁVILA	306,2400	90,5200	2.593,2300	2.989,9900
BURGOS	106,8935	87,1400	2.664,9938	2.859,0273
LEÓN	1.942,6153	944,9803	963,1000	3.850,6956
PALENCIA	324,4900	78,3400	2.304,3400	2.707,1700
SALAMANCA	43,1900	99,6700	470,6500	613,5100
SEGOVIA	109,4800	56,3900	2.113,2800	2.279,1500
SORIA	58,2500	5,7500	631,9200	695,9200
VALLADOLID	321,3522	210,4700	3.037,9600	3.569,7822



## SUPERFICIE DE AGRICULTURA ECOLÓGICA (ha). Año 2014

PROVINCIA / COMUNIDAD AUTÓNOMA	Calificada en primer año de Prácticas (a)	Calificada en conversión (b)	Calificada en agricultura ecológica (c)	SUPERFICIE TOTAL (a+b+c)
ZAMORA	1.774,7398	352,7200	7.071,0012	9.198,4610
<b>TOTAL CASTILLA Y LEÓN</b>	<b>4.987,2508</b>	<b>1.925,9803</b>	<b>21.850,4750</b>	<b>28.763,7061</b>
BARCELONA	5.473,1689	2.047,8669	11.329,4085	18.850,4443
GIRONA	3.520,4700	1.462,7800	16.096,7500	21.080,0000
LLEIDA	11.456,7100	4.106,5900	40.164,7300	55.728,0300
TARRAGONA	2.447,8300	1.385,3800	6.314,1500	10.147,3600
<b>TOTAL CATALUÑA</b>	<b>22.898,1789</b>	<b>9.002,6169</b>	<b>73.905,0385</b>	<b>105.805,8343</b>
BADAJOS	11.966,3782	10.507,8200	39.013,4950	61.487,6932
CACERES	4.561,9780	5.127,6700	9.534,3200	19.223,9680
<b>TOTAL EXTREMADURA</b>	<b>16.528,3562</b>	<b>15.635,4900</b>	<b>48.547,8150</b>	<b>80.711,6612</b>
LA CORUÑA	31,3097	8,4640	1.064,5114	1.104,2851
LUGO	260,4702	114,0215	5.066,0161	5.440,5078
ORENSE	2,8122	318,4209	5.662,3595	5.983,5926
PONTEVEDRA	20,9777	32,6543	954,3867	1.008,0187
<b>TOTAL GALICIA</b>	<b>315,5698</b>	<b>473,5607</b>	<b>12.747,2737</b>	<b>13.536,4042</b>
<b>TOTAL MADRID</b>	<b>429,7329</b>	<b>1.627,4363</b>	<b>6.289,4517</b>	<b>8.346,6209</b>
<b>TOTAL MURCIA</b>	<b>2.139,9400</b>	<b>1.780,3100</b>	<b>53.619,9000</b>	<b>57.540,1500</b>
<b>TOTAL NAVARRA</b>	<b>9.060,1200</b>	<b>969,1850</b>	<b>54.514,7840</b>	<b>64.544,0890</b>
<b>TOTAL LA RIOJA</b>	<b>200,2349</b>	<b>334,7898</b>	<b>3.905,2435</b>	<b>4.440,2682</b>
ÁLAVA	313,0600	366,5100	979,5600	1.659,1300
GUIPÚZCOA	32,6000	52,9800	476,2600	561,8400
VIZCAYA	12,7000	35,3300	605,3700	653,4000
<b>TOTAL PAÍS VASCO</b>	<b>358,3600</b>	<b>454,8200</b>	<b>2.061,1900</b>	<b>2.874,3700</b>
ALICANTE	606,3676	1.071,8952	29.853,7861	31.532,0489
CASTELLÓN	94,6086	73,2434	7.653,9702	7.821,8222
VALENCIA	578,8137	950,5598	10.033,7504	11.563,1239
<b>TOTAL C. VALENCIANA</b>	<b>1.279,7899</b>	<b>2.095,6984</b>	<b>47.541,5067</b>	<b>50.916,9950</b>
<b>TOTAL NACIONAL</b>	<b>141.341,9023</b>	<b>72.853,4236</b>	<b>1.448.993,8371</b>	<b>1.663.189,1630</b>

**SUPERFICIE DE AGRICULTURA ECOLÓGICA (ha) POR TIPO DE CULTIVO  
CULTIVOS DE TIERRAS ARABLES. AÑO 2014**

PROVINCIA / COMUNIDAD AUTÓNOMA	Cereales para la pro- ducción de grano	Legumbres secas y proteaginosas para la producción de grano	Tubérculos y raíces	Cultivos in- dustriales	Plantas cosechadas en verde para ali- mentación animal	Otros cultivos de tierras arables	TOTAL (culti- vos de tierras arables)
ALMERÍA	4.187,5892	981,6322		154,5758	19,9468		5.343,7440
CÁDIZ	9.588,8714	897,5205	0,3900	1.295,0869	122,8704		11.904,7392
CÓRDOBA	7.051,7655	651,5681		310,7165	7,7900		8.021,8401
GRANADA	15.448,9988	3.210,7449	3,8273	431,3833	94,5751		19.189,5294
HUELVA	1.071,0158	78,1621		174,6008			1.323,7787
JAÉN	1.150,9876	58,8122		4,8009	32,9167		1.247,5174
MÁLAGA	614,1111	231,3967	5,0465	117,6253	26,5407		994,7203
SEVILLA	5.284,2320	361,8918	17,9318	700,5200	45,8230		6.410,3986
<b>TOTAL ANDALUCÍA</b>	<b>44.397,5714</b>	<b>6.471,7285</b>	<b>27,1956</b>	<b>3.189,3095</b>	<b>350,4627</b>		<b>54.436,2677</b>
HUESCA	1.642,9400	209,5800	7,8300	62,1600	616,3700	0,4500	2.539,3300
TERUEL	2.388,9000	494,9100	2,0100	510,5200	400,2800	0,0200	3.796,6400
ZARAGOZA	15.509,5000	3.957,8700	3,4400	70,4400	1.426,1200	8,5600	20.975,9300
<b>TOTAL ARAGÓN</b>	<b>19.541,3400</b>	<b>4.662,3600</b>	<b>13,2800</b>	<b>643,1200</b>	<b>2.442,7700</b>	<b>9,0300</b>	<b>27.311,9000</b>
<b>TOTAL ASTURIAS</b>	<b>20,7700</b>	<b>9,9150</b>	<b>4,2200</b>	<b>0,0505</b>	<b>7,2200</b>		<b>42,1755</b>
<b>TOTAL BALEARES</b>	<b>2.953,7387</b>	<b>1.132,3973</b>	<b>3,1300</b>	<b>10,9808</b>	<b>4.039,2679</b>		<b>8.139,5147</b>
LAS PALMAS	47,3981	1,0265	19,5761	0,8947	20,2793	1,2549	90,4296
STA. CRUZ DE TENERIFE	45,2789	0,1820	54,6851	0,6054	18,8960	0,8000	120,4474
<b>TOTAL CANARIAS</b>	<b>92,6770</b>	<b>1,2085</b>	<b>74,2612</b>	<b>1,5001</b>	<b>39,1753</b>	<b>2,0549</b>	<b>210,8770</b>
<b>TOTAL CANTABRIA</b>	<b>7,6400</b>		<b>0,1800</b>				<b>7,8200</b>
ALBACETE	11.471,4600	6.043,6700	1,5000	549,1200	271,7000	10,1500	18.347,6000
CIUDAD REAL	15.213,2000	6.145,2100	11,2000	167,6500	1.159,6000		22.696,8600
CUENCA	5.075,3900	2.438,9300	0,0300	1.912,8900	101,8000		9.529,0400
GUADALAJARA	2.690,0000	786,1400	2,8800	948,2100	268,5600		4.695,7900
TOLEDO	20.037,6400	9.102,5900	4,5300	611,2700	4.671,5800		34.427,6100
<b>TOTAL CASTILLA-LA MAN- CHA</b>	<b>54.487,6900</b>	<b>24.516,5400</b>	<b>20,1400</b>	<b>4.189,1400</b>	<b>6.473,2400</b>	<b>10,1500</b>	<b>89.696,9000</b>
ÁVILA	236,3400	139,0000		10,4000	199,6000		585,3400
BURGOS	636,2900	157,7238	5,4335	125,0600	467,9200		1.392,4273
LEÓN	583,2200	134,0700	2,5900	14,9000	215,2824		950,0624
PALENCIA	1.172,6200	439,4400	3,6700	192,3900	630,6900		2.438,8100
SALAMANCA	129,4100	92,0900	0,4600	0,0025	67,9300		289,8925
SEGOVIA	752,4420	265,9200	19,2800	545,0300	402,4300		1.985,1020
SORIA	404,7400	74,3800	29,1600	110,7800	57,2000		676,2600

**SUPERFICIE DE AGRICULTURA ECOLÓGICA (ha) POR TIPO DE CULTIVO  
CULTIVOS DE TIERRAS ARABLES. AÑO 2014**

PROVINCIA / COMUNIDAD AUTÓNOMA	Cereales para la pro- ducción de grano	Legumbres secas y proteaginosas para la producción de grano	Tubérculos y raíces	Cultivos in- dustriales	Plantas cosechadas en verde para ali- mentación animal	Otros cultivos de tierras arables	TOTAL (culti- vos de tierras arables)
VALLADOLID	1.000,1500	605,1300	1,9600	244,1112	584,1100		2.435,4612
ZAMORA	2.994,3900	1.430,4500	0,7600	1.120,3600	1.367,3200		6.913,2800
<b>TOTAL CASTILLA Y LEÓN</b>	<b>7.909,6020</b>	<b>3.338,2038</b>	<b>63,3135</b>	<b>2.363,0337</b>	<b>3.992,4824</b>		<b>17.666,6354</b>
BARCELONA	1.605,0100	85,7900	12,4000	27,4900	1.081,9200	176,4000	2.989,0100
GIRONA	796,4700	20,7500	12,8300	60,2500	465,0200	18,8900	1.374,2100
LLEIDA	1.685,8100	28,8900	14,7300	20,6900	1.811,5000	395,3800	3.957,0000
TARRAGONA	608,9800	10,9400	2,6300	3,8000	52,8900	4,9500	684,1900
<b>TOTAL CATALUÑA</b>	<b>4.696,2700</b>	<b>146,3700</b>	<b>42,5900</b>	<b>112,2300</b>	<b>3.411,3300</b>	<b>595,6200</b>	<b>9.004,4100</b>
BADAJOS	2.093,9400			7,5700	631,5500		2.733,0600
CACERES	303,2800			18,0100	139,3500		460,6400
<b>TOTAL EXTREMADURA</b>	<b>2.397,2200</b>			<b>25,5800</b>	<b>770,9000</b>		<b>3.193,7000</b>
LA CORUÑA	13,0908		0,1056	2,3278	1,9191	0,0547	17,4980
LUGO	52,4479	1,0384	5,7830	24,3185	73,9885	0,0497	157,6260
ORENSE	62,6575		0,5090		266,8326		329,9991
PONTEVEDRA	2,2900		0,1370	1,4652	9,2524		13,1446
<b>TOTAL GALICIA</b>	<b>130,4862</b>	<b>1,0384</b>	<b>6,5346</b>	<b>28,1115</b>	<b>351,9926</b>	<b>0,1044</b>	<b>518,2677</b>
<b>TOTAL MADRID</b>	<b>427,9598</b>	<b>97,3721</b>	<b>1,6100</b>	<b>28,2132</b>	<b>197,5676</b>		<b>752,7227</b>
<b>TOTAL MURCIA</b>	<b>6.331,6500</b>	<b>534,3900</b>	<b>0,6900</b>	<b>461,7700</b>	<b>339,1400</b>		<b>7.667,6400</b>
<b>TOTAL NAVARRA</b>	<b>7.180,4200</b>	<b>247,4000</b>	<b>8,4900</b>	<b>80,6000</b>	<b>92,2500</b>		<b>7.609,1600</b>
<b>TOTAL LA RIOJA</b>	<b>60,1778</b>	<b>11,6919</b>	<b>0,6589</b>	<b>0,2352</b>	<b>18,7349</b>		<b>91,4987</b>
ÁLAVA	190,5000	44,2700	30,0800	2,0800	207,3700	0,1800	474,4800
GUIPÚZCOA		0,6600	0,3000		1,4700		2,4300
VIZCAYA				0,0700	6,1100		6,1800
<b>TOTAL PAÍS VASCO</b>	<b>190,5000</b>	<b>44,9300</b>	<b>30,3800</b>	<b>2,1500</b>	<b>214,9500</b>	<b>0,1800</b>	<b>483,0900</b>
ALICANTE	2.527,3296			231,0377	1,1170	262,3122	3.021,7965
CASTELLÓN	288,7334			2,7732	53,3768	16,1468	361,0302
VALENCIA	1.118,0905			223,1620		200,0376	1.541,2901
<b>TOTAL C. VALENCIANA</b>	<b>3.934,1535</b>			<b>456,9729</b>	<b>54,4938</b>	<b>478,4966</b>	<b>4.924,1168</b>
<b>TOTAL NACIONAL</b>	<b>154.759,8664</b>	<b>41.215,5455</b>	<b>296,6738</b>	<b>11.592,9974</b>	<b>22.795,9772</b>	<b>1.095,6359</b>	<b>231.756,6962</b>

**SUPERFICIE DE AGRICULTURA ECOLÓGICA (ha) POR TIPO DE CULTIVO  
HORTALIZAS FRESCAS, FRESAS Y SETAS CULTIVADAS. AÑO 2014**

PROVINCIA / COMUNIDAD AUTÓNOMA	Hortalizas de hoja y tallo <sup>(1)</sup>	Hortalizas culti- vadas por el fruto	Hortalizas de bulbos y tu- bérculos	Leguminosas de verdeo. Consumo hu- mano	Otras hortalizas	Total hortalí- zas frescas	Fresas	Setas cultivadas	TOTAL (hortalizas frescas, fresas y setas cultivadas)
ALMERÍA	222,9148	717,2508	19,9088	30,7426	512,6501	1.503,4671	0,3900		1.503,8571
CÁDIZ	8,3410	20,9444	221,7483	83,6703	158,3721	493,0761	0,5500		493,6261
CÓRDOBA	1,4294	1,1244	284,6043	693,8556	100,4848	1.081,4985			1.081,4985
GRANADA	122,1754	165,8301	84,2935	1.512,4111	150,3674	2.035,0775	0,1629	7,1672	2.042,4076
HUELVA	11,3140	1,5977	1,5700	72,2590	52,0786	138,8193	121,6686		260,4879
JAÉN	0,4137	0,5165	1,4608	15,4558	8,4027	26,2495		5,1313	31,3808
MÁLAGA	23,5878	34,1648	26,0018	60,6856	148,6361	293,0761	0,3025		293,3786
SEVILLA	133,8617	7,4996	167,2197	21,2145	144,2336	474,0291	0,1720	1,6100	475,8111
<b>TOTAL ANDALUCÍA</b>	<b>524,0378</b>	<b>948,9283</b>	<b>806,8072</b>	<b>2.490,2945</b>	<b>1.275,2254</b>	<b>6.045,2932</b>	<b>123,2460</b>	<b>13,9085</b>	<b>6.182,4477</b>
HUESCA	2,6515	1,2200	0,0210	0,1230	27,9135	31,9290			31,9290
TERUEL	6,7200	0,8700	0,4600	0,5700	3,2100	11,8300			11,8300
ZARAGOZA	100,4800	19,3300	9,6900	0,6200	61,6100	191,7300	0,0640		191,7940
<b>TOTAL ARAGÓN</b>	<b>109,8515</b>	<b>21,4200</b>	<b>10,1710</b>	<b>1,3130</b>	<b>92,7335</b>	<b>235,4890</b>	<b>0,0640</b>		<b>235,5530</b>
<b>TOTAL ASTURIAS</b>	<b>4,7118</b>	<b>2,1669</b>	<b>3,6068</b>	<b>1,8914</b>		<b>12,3769</b>	<b>1,9571</b>		<b>14,3340</b>
<b>TOTAL BALEARES</b>	<b>3,6400</b>	<b>6,8400</b>	<b>5,1900</b>	<b>0,3500</b>	<b>113,4437</b>	<b>129,4637</b>	<b>0,3100</b>		<b>129,7737</b>
LAS PALMAS	1,9838	18,9351	13,3671	1,8173	82,7000	118,8033	0,9445	0,3000	120,0478
STA. CRUZ DE TENERIFE	4,1293	8,9911	0,2914	0,8500	163,2500	177,5118	0,6800	0,0260	178,2178
<b>TOTAL CANARIAS</b>	<b>6,1131</b>	<b>27,9262</b>	<b>13,6585</b>	<b>2,6673</b>	<b>245,9500</b>	<b>296,3151</b>	<b>1,6245</b>	<b>0,3260</b>	<b>298,2656</b>
<b>TOTAL CANTABRIA</b>	<b>1,6743</b>	<b>1,5300</b>	<b>1,4360</b>	<b>1,0780</b>		<b>5,7183</b>			<b>5,7183</b>
ALBACETE	170,3600	26,5100	47,5700	25,0100	0,2000	269,6500		0,1200	269,7700
CIUDAD REAL	12,5100	69,9300	65,7400	0,0200	3,2600	151,4600			151,4600
CUENCA	0,0600	7,6800	117,2600	0,0100	2,7800	127,7900			127,7900
GUADALAJARA	3,2000	0,8000	0,0700	0,3600	2,6400	7,0700			7,0700
TOLEDO	29,1900	19,9100	6,7800	0,0500	8,2900	64,2200			64,2200
<b>TOTAL CASTILLA-LA MANCHA</b>	<b>215,3200</b>	<b>124,8300</b>	<b>237,4200</b>	<b>25,4500</b>	<b>17,1700</b>	<b>620,1900</b>		<b>0,1200</b>	<b>620,3100</b>
ÁVILA	0,2000		0,8300			1,0300	0,0200		1,0500
BURGOS	2,0800	0,4000	9,2400	0,1000		11,8200	0,0500		11,8700
LEÓN	1,1995	2,1550	4,5866	0,1240	0,0100	8,0751	0,4700		8,5451
PALENCIA			0,1400		0,1700	0,3100			0,3100
SALAMANCA	0,1500	0,1800	0,2550	0,0300		0,6150			0,6150
SEGOVIA	8,3690	4,9210	19,1175	0,0345		32,4420	0,0040		32,4460

## SUPERFICIE DE AGRICULTURA ECOLÓGICA (ha) POR TIPO DE CULTIVO HORTALIZAS FRESCAS, FRESAS Y SETAS CULTIVADAS. AÑO 2014

PROVINCIA / COMUNIDAD AUTÓNOMA	Hortalizas de hoja y tallo <sup>(1)</sup>	Hortalizas culti- vadas por el fruto	Hortalizas de bulbos y tu- bérculos	Leguminosas de verdeo. Consumo hu- mano	Otras hortalizas	Total hortalí- zas frescas	Fresas	Setas cultivadas	TOTAL (hortalizas frescas, fresas y setas cultivadas)
SORIA	3,5000	0,5000	6,3000			10,3000			10,3000
VALLADOLID	31,7860	7,0659	9,0218	0,0034		47,8771	0,3500		48,2271
ZAMORA	0,1736	11,8544	10,5232	0,0170		22,5682	0,0025		22,5707
<b>TOTAL CASTILLA Y LEÓN</b>	<b>47,4581</b>	<b>27,0763</b>	<b>60,0141</b>	<b>0,3089</b>	<b>0,1800</b>	<b>135,0374</b>	<b>0,8965</b>		<b>135,9339</b>
BARCELONA	11,8200	207,4000	5,5000	76,0300		300,7500		1,4000	302,1500
GIRONA	1,5800	108,1200	4,2200	20,7300		134,6500		0,0200	134,6700
LLEIDA	0,6500	97,6900	2,9900	19,9500		121,2800		1,4400	122,7200
TARRAGONA	6,3400	163,4200	5,0300	13,7300		188,5200	0,0100	0,1600	188,6900
<b>TOTAL CATALUÑA</b>	<b>20,3900</b>	<b>576,6300</b>	<b>17,7400</b>	<b>130,4400</b>		<b>745,2000</b>	<b>0,0100</b>	<b>3,0200</b>	<b>748,2300</b>
BADAJOS	50,9752	1,1520	0,0660	0,0350		52,2282	0,0110		52,2392
CACERES	23,5400	0,0800				23,6200	0,0100		23,6300
<b>TOTAL EXTREMADURA</b>	<b>74,5152</b>	<b>1,2320</b>	<b>0,0660</b>	<b>0,0350</b>		<b>75,8482</b>	<b>0,0210</b>		<b>75,8692</b>
LA CORUÑA	19,2119	7,6369	6,2509	7,5434	0,6487	41,2918		0,0381	41,3299
LUGO	10,6329	4,2267	3,4596	4,1749	2,9581	25,4522			25,4522
ORENSE	5,2677	2,0939	1,7140	2,0683		11,1439			11,1439
PONTEVEDRA	9,3740	3,7262	3,0499	3,6805	1,4264	21,2570			21,2570
<b>TOTAL GALICIA</b>	<b>44,4865</b>	<b>17,6837</b>	<b>14,4744</b>	<b>17,4671</b>	<b>5,0332</b>	<b>99,1449</b>		<b>0,0381</b>	<b>99,1830</b>
<b>TOTAL MADRID</b>	<b>5,2487</b>	<b>9,1761</b>	<b>3,2876</b>	<b>1,3032</b>	<b>0,0500</b>	<b>19,0656</b>	<b>5,0683</b>		<b>24,1339</b>
<b>TOTAL MURCIA</b>	<b>1.719,1000</b>	<b>779,1600</b>	<b>40,0800</b>	<b>18,9700</b>	<b>34,7700</b>	<b>2.592,0800</b>			<b>2.592,0800</b>
<b>TOTAL NAVARRA</b>	<b>91,0950</b>	<b>34,5400</b>	<b>3,8100</b>	<b>19,5800</b>	<b>12,3300</b>	<b>161,3550</b>	<b>0,0140</b>	<b>0,0200</b>	<b>161,3890</b>
<b>TOTAL LA RIOJA</b>	<b>3,8247</b>	<b>1,1163</b>	<b>0,9632</b>	<b>2,0678</b>	<b>5,7408</b>	<b>13,7128</b>		<b>0,4801</b>	<b>14,1929</b>
ÁLAVA	18,0400	9,0100	9,0000			36,0500			36,0500
GUIPÚZCOA	20,9100	10,4500	10,4500			41,8100			41,8100
VIZCAYA	23,0600	11,8200	11,7200			46,6000			46,6000
<b>TOTAL PAÍS VASCO</b>	<b>62,0100</b>	<b>31,2800</b>	<b>31,1700</b>			<b>124,4600</b>			<b>124,4600</b>
ALICANTE	71,9074	75,0967	44,4838	22,7736		214,2615			214,2615
CASTELLÓN	3,6387	4,6414	2,3938	1,5389		12,2128			12,2128
VALENCIA	48,3699	44,1268	44,0267	16,3559		152,8793	10,1021	0,0135	162,9949
<b>TOTAL C. VALENCIANA</b>	<b>123,9160</b>	<b>123,8649</b>	<b>90,9043</b>	<b>40,6684</b>		<b>379,3536</b>	<b>10,1021</b>	<b>0,0135</b>	<b>389,4692</b>
<b>TOTAL NACIONAL</b>	<b>3.057,3927</b>	<b>2.735,4007</b>	<b>1.340,7991</b>	<b>2.753,8846</b>	<b>1.802,6266</b>	<b>11.690,1037</b>	<b>143,3135</b>	<b>17,9262</b>	<b>11.851,3434</b>

(1) Incluye las coles (Código 2.1.1) y las hortalizas de hoja y tallo (Código 2.1.2)

**SUPERFICIE DE AGRICULTURA ECOLÓGICA (ha) POR TIPO DE CULTIVO  
CULTIVOS PERMANENTES. AÑO 2014**

PROVINCIA / COMUNIDAD AUTÓNOMA	Frutales	Bayas cultivadas	Frutos secos	Plataneras y subtropicales	Cítricos	Viñedos	Olivar	Otros	TOTAL (cultivos permanentes)
ALMERÍA	49,1453		15.217,6452	1,1232	1.168,1287	183,0286	1.045,3154	116,7111	17.781,0975
CÁDIZ	30,1182		56,9373	57,2617	152,6335	71,4312	2.782,3309	2.266,2250	5.416,9378
CÓRDOBA	56,6103		194,3805	0,0100	191,5666	69,9272	22.061,0487	13.613,0522	36.186,5955
GRANADA	120,7677	3,0089	18.073,7160	287,3072	28,8822	279,7973	4.336,2728	1.688,7537	24.818,5058
HUELVA	272,1767	126,2866	1.155,1526	78,9182	748,9394	23,2356	4.855,3790	36.277,2673	43.537,3554
JAÉN	222,5797		280,3400			4,3775	6.987,3879	61.253,9802	68.748,6653
MÁLAGA	199,4762	1,2623	1.461,8507	460,5160	1.309,3359	104,7911	2.744,2870	2.513,0849	8.794,6041
SEVILLA	21,1958		112,7117	0,0499	588,1445	21,1984	13.192,4300	6.338,4706	20.274,2009
<b>TOTAL ANDALUCÍA</b>	<b>972,0699</b>	<b>130,5578</b>	<b>36.552,7340</b>	<b>885,1862</b>	<b>4.187,6308</b>	<b>757,7869</b>	<b>58.004,4517</b>	<b>124.067,5450</b>	<b>225.557,9623</b>
HUESCA	57,3900		143,5910	15,6500		171,6700	198,3100	0,6200	587,2310
TERUEL	7,3900		1.020,6600			93,2500	1.785,2400	7,0500	2.913,5900
ZARAGOZA	239,7300		407,1800	1,6100		525,2500	364,9600	11,2300	1.549,9600
<b>TOTAL ARAGÓN</b>	<b>304,5100</b>		<b>1.571,4310</b>	<b>17,2600</b>		<b>790,1700</b>	<b>2.348,5100</b>	<b>18,9000</b>	<b>5.050,7810</b>
<b>TOTAL ASTURIAS</b>	<b>142,8148</b>	<b>28,3438</b>	<b>35,1574</b>	<b>6,5901</b>	<b>0,8784</b>	<b>0,4714</b>		<b>0,0380</b>	<b>214,2939</b>
<b>TOTAL BALEARES</b>	<b>101,4766</b>	<b>0,1200</b>	<b>3.128,7926</b>	<b>58,8500</b>	<b>59,3278</b>	<b>454,7235</b>	<b>573,2324</b>	<b>221,8507</b>	<b>4.598,3736</b>
LAS PALMAS	139,2323	0,0150	20,1149	187,3619	27,1379	384,9161	41,0306	93,4112	893,2199
STA. CRUZ DE TENERIFE	54,4884		16,0490	215,4969	22,9150	260,1395	12,6214	30,2390	611,9492
<b>TOTAL CANARIAS</b>	<b>193,7207</b>	<b>0,0150</b>	<b>36,1639</b>	<b>402,8588</b>	<b>50,0529</b>	<b>645,0556</b>	<b>53,6520</b>	<b>123,6502</b>	<b>1.505,1691</b>
<b>TOTAL CANTABRIA</b>	<b>0,4100</b>	<b>17,9500</b>	<b>4,5000</b>						<b>22,8600</b>
ALBACETE	203,9700		10.478,7400	1,7100		13.848,3800	5.810,0200		30.342,8200
CIUDAD REAL	6,7300	0,2500	1.328,1400			14.875,8900	22.245,6800		38.456,6900
CUENCA	2,6100	1,4000	1.342,3300			10.539,7400	6.834,1900		18.720,2700
GUADALAJARA			20,1000			49,5500	3.522,6300		3.592,2800
TOLEDO	2,9000		3.606,8100	6,1900		7.829,2200	23.809,5700		35.254,6900
<b>TOTAL CASTILLA-LA MANCHA</b>	<b>216,2100</b>	<b>1,6500</b>	<b>16.776,1200</b>	<b>7,9000</b>		<b>47.142,7800</b>	<b>62.222,0900</b>		<b>126.366,7500</b>
ÁVILA	1,4300	0,1700	11,2700	0,9200		18,3700	0,4000	3,0000	35,5600
BURGOS	0,8900		1,9100	0,0400		555,0700			557,9100
LEÓN	3,8600	1,6000	1,6100	0,0700		107,1335	0,9700	0,2900	115,5335
PALENCIA	0,5200					0,3000			0,8200
SALAMANCA	9,4500		16,7000			20,2400	96,9600		143,3500
SEGOVIA	0,1100					160,9000		0,2300	161,2400

**SUPERFICIE DE AGRICULTURA ECOLÓGICA (ha) POR TIPO DE CULTIVO  
CULTIVOS PERMANENTES. AÑO 2014**

PROVINCIA / COMUNIDAD AUTÓNOMA	Frutales	Bayas cultivadas	Frutos secos	Plataneras y subtropicales	Cítricos	Viñedos	Olivar	Otros	TOTAL (cultivos permanentes)
SORIA	0,1400		1,5200			2,7200			4,3800
VALLADOLID	1,8000	1,1500	24,2000			944,7822	50,0700		1.022,0022
ZAMORA	5,4450		29,5812			363,7998	20,1600	0,0500	419,0360
<b>TOTAL CASTILLA Y LEÓN</b>	<b>23,6450</b>	<b>2,9200</b>	<b>86,7912</b>	<b>1,0300</b>		<b>2.173,3155</b>	<b>168,5600</b>	<b>3,5700</b>	<b>2.459,8317</b>
BARCELONA	130,5200		142,4600	4,6700	1,9100	5.148,8488	248,1800	49,9700	5.726,5588
GIRONA	27,7300		8,1700	0,1000		178,8500	108,5700	17,0600	340,4800
LLEIDA	232,5400		866,4300	32,2500		406,8500	4.413,7300	41,4300	5.993,2300
TARRAGONA	85,5000		1.418,4400	3,0000	115,7900	3.737,0900	1.853,9200	236,5600	7.450,3000
<b>TOTAL CATALUÑA</b>	<b>476,2900</b>		<b>2.435,5000</b>	<b>40,0200</b>	<b>117,7000</b>	<b>9.471,6388</b>	<b>6.624,4000</b>	<b>345,0200</b>	<b>19.510,5688</b>
BADAJOS	661,9730	0,1000	1.151,9400	535,9900	18,2900	2.122,0710	26.107,7940	0,0300	30.598,1880
CACERES	54,5390	1,3300	502,7100	39,0300	1,0600	143,5100	5.429,4140	0,5300	6.172,1230
<b>TOTAL EXTREMADURA</b>	<b>716,5120</b>	<b>1,4300</b>	<b>1.654,6500</b>	<b>575,0200</b>	<b>19,3500</b>	<b>2.265,5810</b>	<b>31.537,2080</b>	<b>0,5600</b>	<b>36.770,3110</b>
LA CORUÑA	18,5082	0,2086	13,3854			1,4716			33,5738
LUGO	141,4039	3,0112	464,0098	0,8358		10,7844	1,6910		621,7361
ORENSE	17,2528	0,3126	35,0162			47,4026	0,0455		100,0297
PONTEVEDRA	73,6722	2,3244	453,7768	0,0819		15,8870	0,6273		546,3696
<b>TOTAL GALICIA</b>	<b>250,8371</b>	<b>5,8568</b>	<b>966,1882</b>	<b>0,9177</b>		<b>75,5456</b>	<b>2,3638</b>		<b>1.301,7092</b>
<b>TOTAL MADRID</b>	<b>5,0512</b>	<b>2,4525</b>	<b>33,7895</b>	<b>4,9969</b>		<b>436,4992</b>	<b>3.322,2135</b>		<b>3.805,0028</b>
<b>TOTAL MURCIA</b>	<b>416,3600</b>		<b>24.415,8900</b>	<b>67,9000</b>	<b>1.381,0500</b>	<b>10.539,5900</b>	<b>3.006,7800</b>	<b>17,2800</b>	<b>39.844,8500</b>
<b>TOTAL NAVARRA</b>	<b>123,7300</b>	<b>1,0100</b>	<b>199,5700</b>	<b>18,3300</b>		<b>947,6600</b>	<b>469,5800</b>	<b>2,3200</b>	<b>1.762,2000</b>
<b>TOTAL LA RIOJA</b>	<b>60,8349</b>		<b>800,3670</b>	<b>1,6103</b>		<b>762,6216</b>	<b>639,7080</b>		<b>2.265,1418</b>
ÁLAVA	19,8400	3,1500	5,6300	0,0100		418,4700	14,5400	1,3200	462,9600
GUIPÚZCOA	106,7800	0,3300	8,6800	1,1300		11,5800	2,2000	0,2800	130,9800
VIZCAYA	38,4500	5,2700	1,0500	6,0600	0,2100	2,6700			53,7100
<b>TOTAL PAÍS VASCO</b>	<b>165,0700</b>	<b>8,7500</b>	<b>15,3600</b>	<b>7,2000</b>	<b>0,2100</b>	<b>432,7200</b>	<b>16,7400</b>	<b>1,6000</b>	<b>647,6500</b>
ALICANTE	211,5156		3.702,9528	12,5740	449,8821	1.956,8132	2.045,8299	0,2413	8.379,8089
CASTELLÓN	10,9118		197,6271	0,6550	46,7818	5,4594	204,9238	2,1137	468,4726
VALENCIA	179,4515	0,2068	2.032,0224	200,7010	706,9297	5.522,3932	1.150,4007	0,4604	9.792,5657
<b>TOTAL C. VALENCIANA</b>	<b>401,8789</b>	<b>0,2068</b>	<b>5.932,6023</b>	<b>213,9300</b>	<b>1.203,5936</b>	<b>7.484,6658</b>	<b>3.401,1544</b>	<b>2,8154</b>	<b>18.640,8472</b>
<b>TOTAL NACIONAL</b>	<b>4.571,4211</b>	<b>201,2627</b>	<b>94.645,6071</b>	<b>2.309,6000</b>	<b>7.019,7935</b>	<b>84.380,8249</b>	<b>172.390,6438</b>	<b>124.805,1493</b>	<b>490.324,3024</b>

**SUPERFICIE DE AGRICULTURA ECOLÓGICA (ha) POR TIPO DE CULTIVO  
PRADOS Y PASTOS PERMANENTES. BARBECHO. OTRAS SUPERFICIES. AÑO 2014**

PROVINCIA / COMUNIDAD AUTÓNOMA	Pastos y praderas (excluidos los pastos pobres)	Pastos pobres	Dehesa	Total (Pastos y prados permanentes)	Total (Barbecho)	Terreno forestal y plantas silvestres (sin uso ganadero)	Otras superficies no incluidas en ningún otro lugar	TOTAL (total otras superficies) <sup>(1)</sup>
ALMERÍA	5.561,7455	746,0051	3.657,7542	9.965,5048	4.393,0517			
CÁDIZ	96.857,3278	29,7645	7.619,6436	104.506,7359	6.215,3516			
CÓRDOBA	43.387,3734	341,9232	11.624,5445	55.353,8411	12.545,6294			
GRANADA	35.497,0470	75,2175	17.510,5880	53.082,8525	11.595,5219			
HUELVA	92.665,8201	7.192,6184	18.174,1255	118.032,5640	1.799,0627			
JAÉN	68.144,9128	69,2689	4.503,9126	72.718,0943	761,0351			
MÁLAGA	19.554,3908	39,0548	4.617,9619	24.211,4075	387,9351			
SEVILLA	72.713,5999	3.912,1756	12.847,5223	89.473,2978	2.275,6757			
<b>TOTAL ANDALUCÍA</b>	<b>434.382,2173</b>	<b>12.406,0280</b>	<b>80.556,0526</b>	<b>527.344,2979</b>	<b>39.973,2632</b>			
HUESCA	1.560,4800			1.560,4800	825,3400	108,9300	0,3500	109,2800
TERUEL	2.495,9000	137,3600	10,0100	2.643,2700	1.850,0200	138,8800	2,3300	141,2100
ZARAGOZA	3.353,9700	6,4100		3.360,3800	10.323,2660	137,8800	1,6700	139,5500
<b>TOTAL ARAGÓN</b>	<b>7.410,3500</b>	<b>143,7700</b>	<b>10,0100</b>	<b>7.564,1300</b>	<b>12.998,6260</b>	<b>385,6900</b>	<b>4,3500</b>	<b>390,0400</b>
<b>TOTAL ASTURIAS</b>	<b>7.594,2800</b>	<b>8.298,1600</b>		<b>15.892,4400</b>				
<b>TOTAL BALEARES</b>	<b>318,5500</b>	<b>4.764,8859</b>	<b>6.928,1128</b>	<b>12.011,5487</b>	<b>561,7325</b>	<b>3.949,9870</b>		<b>3.949,9870</b>
LAS PALMAS	78,0000	8,7000		86,7000	2.627,5514	60,7000	25,1759	85,8759
STA. CRUZ DE TENERIFE	2.138,5652	0,7653		2.139,3305	2.314,5768	60,7100	0,9820	61,6920
<b>TOTAL CANARIAS</b>	<b>2.216,5652</b>	<b>9,4653</b>		<b>2.226,0305</b>	<b>4.942,1282</b>	<b>121,4100</b>	<b>26,1579</b>	<b>147,5679</b>
<b>TOTAL CANTABRIA</b>	<b>3.631,2300</b>			<b>3.631,2300</b>				
ALBACETE	9.952,5200	536,0900	74,4300	10.563,0400	6.163,7400	1.945,1200	499,6500	2.444,7700
CIUDAD REAL	8.627,7600	5.284,8300	830,7300	14.743,3200	12.776,2900	64,8100	729,2300	794,0400
CUENCA	671,0700		0,1900	671,2600	1.214,6900	11,8400	60,2600	72,1000
GUADALAJARA	858,9000	1.889,7900		2.748,6900	699,6500	896,4400	1,5100	897,9500
TOLEDO	5.278,9200	0,0500	1.045,5300	6.324,5000	12.010,4100	117,7500	638,1900	755,9400
<b>TOTAL CASTILLA-LA MANCHA</b>	<b>25.389,1700</b>	<b>7.710,7600</b>	<b>1.950,8800</b>	<b>35.050,8100</b>	<b>32.864,7800</b>	<b>3.035,9600</b>	<b>1.928,8400</b>	<b>4.964,8000</b>
ÁVILA	2.308,6200	0,6800		2.309,3000	58,7400		156,0200	156,0200
BURGOS	206,1800	673,5900		879,7700	17,0500		120,2100	120,2100
LEÓN	2.730,0146			2.730,0146	46,5400		350,2800	350,2800
PALENCIA	267,2300			267,2300			175,3300	175,3300
SALAMANCA	169,2300			169,2300	10,4225		28,8300	28,8300
SEGOVIA	88,7900			88,7900	11,5720		152,7600	152,7600



**SUPERFICIE DE AGRICULTURA ECOLÓGICA (ha) POR TIPO DE CULTIVO  
PRADOS Y PASTOS PERMANENTES. BARBECHO. OTRAS SUPERFICIES. AÑO 2014**

PROVINCIA / COMUNIDAD AUTÓNOMA	Pastos y praderas (excluidos los pastos pobres)	Pastos pobres	Dehesa	Total (Pastos y prados permanentes)	Total (Barbecho)	Terreno forestal y plantas silvestres (sin uso ganadero)	Otras superficies no incluidas en ningún otro lugar	TOTAL (total otras superficies) <sup>(1)</sup>
SORIA	2,6000			2,6000	2,3800		164,2600	164,2600
VALLADOLID	17,3000	23,6600		40,9600	23,1317		203,9400	203,9400
ZAMORA	1.053,0300			1.053,0300	790,5443	0,7400	505,0200	505,7600
<b>TOTAL CASTILLA Y LEÓN</b>	<b>6.842,9946</b>	<b>697,9300</b>		<b>7.540,9246</b>	<b>960,3805</b>	<b>0,7400</b>	<b>1.856,6500</b>	<b>1.857,3900</b>
BARCELONA	9.380,7600	24,8800		9.405,6400	427,0855	6.250,9057	173,1500	6.424,0557
GIRONA	19.070,6200	160,0200		19.230,6400		1.558,5600	120,0000	1.678,5600
LLEIDA	43.533,4000	33,3100		43.566,7100	2.088,3700	4.615,0600	210,6800	4.825,7400
TARRAGONA	1.439,4000	0,2100		1.439,6100	384,5700	2.025,2000	105,4300	2.130,6300
<b>TOTAL CATALUÑA</b>	<b>73.424,1800</b>	<b>218,4200</b>		<b>73.642,6000</b>	<b>2.900,0255</b>	<b>14.449,7257</b>	<b>609,2600</b>	<b>15.058,9857</b>
BADAJOZ	257,3500	24.706,4500	219,9000	25.183,7000	2.920,5060	2,5000		2,5000
CACERES	279,4300	11.569,0500	438,8200	12.287,3000	280,2750	7,9300		7,9300
<b>TOTAL EXTREMADURA</b>	<b>536,7800</b>	<b>36.275,5000</b>	<b>658,7200</b>	<b>37.471,0000</b>	<b>3.200,7810</b>	<b>10,4300</b>		<b>10,4300</b>
LA CORUÑA	746,2202	265,5349		1.011,7551	0,1283	2,6259	5,0908	7,7167
LUGO	3.146,3614	1.485,8773		4.632,2387	3,4548	1.614,6988	35,7025	1.650,4013
ORENSE	4.725,5697	814,4069		5.539,9766	2,4433	21,8248	11,4411	33,2659
PONTEVEDRA	391,8126	31,8881		423,7007	3,5468	1,5828	3,7264	5,3092
<b>TOTAL GALICIA</b>	<b>9.009,9639</b>	<b>2.597,7072</b>		<b>11.607,6711</b>	<b>9,5732</b>	<b>1.640,7323</b>	<b>55,9608</b>	<b>1.696,6931</b>
<b>TOTAL MADRID</b>	<b>88,1561</b>	<b>3.394,7231</b>		<b>3.482,8792</b>	<b>281,8823</b>			
<b>TOTAL MURCIA</b>		<b>201,0700</b>		<b>201,0700</b>	<b>7.234,5100</b>	<b>712,2400</b>		<b>712,2400</b>
<b>TOTAL NAVARRA</b>	<b>15.519,2900</b>	<b>36.780,8000</b>		<b>52.300,0900</b>	<b>2.711,2500</b>			
<b>TOTAL LA RIOJA</b>	<b>32,3991</b>	<b>1.990,5670</b>		<b>2.022,9661</b>	<b>46,4687</b>	<b>223,7477</b>	<b>0,2444</b>	<b>223,9921</b>
ÁLAVA	654,9000			654,9000	30,7400			
GUIPÚZCOA	386,6200			386,6200				
VIZCAYA	544,1400			544,1400	2,7700			
<b>TOTAL PAÍS VASCO</b>	<b>1.585,6600</b>			<b>1.585,6600</b>	<b>33,5100</b>			
ALICANTE		19.782,9193		19.782,9193	133,2627	4.876,3985	0,0250	4.876,4235
CASTELLÓN		6.964,9101		6.964,9101	15,1965	276,0655		276,0655
VALENCIA		1,4734		1,4734	64,7998	13.139,2701		13.139,2701
<b>TOTAL C. VALENCIANA</b>		<b>26.749,3028</b>		<b>26.749,3028</b>	<b>213,2590</b>	<b>18.291,7341</b>	<b>0,0250</b>	<b>18.291,7591</b>
<b>TOTAL NACIONAL</b>	<b>587.981,7862</b>	<b>142.239,0893</b>	<b>90.103,7754</b>	<b>820.324,6509</b>	<b>108.932,1701</b>	<b>42.822,3968</b>	<b>4.481,4881</b>	<b>47.303,8849</b>

(1) No se incluyen en los totales.

## NÚMERO DE EXPLOTACIONES GANADERAS. AÑO 2014

PROVINCIA / COMUNIDAD AUTÓNOMA	BÓVIDOS		PORCINO	OVINO		CAPRINO		AVES DE CORRAL				ÉQUIDOS	APICULTURA	OTRA GANADERÍA	TOTAL
	Carne	Leche		Carne	Leche	Carne	Leche	Pollos	Otras	Gallinas puesta	Aves cría				
								Carne	Huevos						
ALMERÍA				31		19	1						9		60
CÁDIZ	696		15	63	1	18	25		1	2		4	13		838
CÓRDOBA	318		2	292		9	6			7		3	1		638
GRANADA	29			139		76	21			6			7		278
HUELVA	413		36	144	1	30	15		2	3		71	17		732
JAÉN	52		2	191	1	114	17	1		3		5			386
MÁLAGA	53		2	57		12	5	1		6			8		144
SEVILLA	179		5	213		10	6		1	4		24	3		445
<b>TOTAL ANDALUCÍA</b>	<b>1.740</b>		<b>62</b>	<b>1.130</b>	<b>3</b>	<b>288</b>	<b>96</b>	<b>2</b>	<b>4</b>	<b>31</b>		<b>107</b>	<b>58</b>		<b>3.521</b>
HUESCA	4			5		1		1		1					12
TERUEL	3			5		1									9
ZARAGOZA			2	6		1				1			1		11
<b>TOTAL ARAGÓN</b>	<b>7</b>		<b>2</b>	<b>16</b>		<b>3</b>		<b>1</b>		<b>2</b>			<b>1</b>		<b>32</b>
<b>TOTAL ASTURIAS</b>	<b>187</b>	<b>14</b>		<b>35</b>		<b>22</b>				<b>2</b>		<b>14</b>	<b>16</b>		<b>290</b>
<b>TOTAL BALEARES</b>	<b>52</b>	<b>6</b>	<b>39</b>	<b>130</b>	<b>4</b>	<b>16</b>	<b>3</b>	<b>5</b>	<b>6</b>	<b>29</b>			<b>3</b>		<b>293</b>
LAS PALMAS			1	1		2		3		8			1		16
STA. CRUZ DE TENERIFE	1		1	7			5			13			3		30
<b>TOTAL CANARIAS</b>	<b>1</b>		<b>2</b>	<b>8</b>		<b>2</b>	<b>5</b>	<b>3</b>		<b>21</b>			<b>4</b>		<b>46</b>
<b>TOTAL CANTABRIA</b>	<b>69</b>	<b>7</b>	<b>1</b>	<b>15</b>	<b>2</b>	<b>3</b>				<b>7</b>		<b>40</b>	<b>8</b>		<b>152</b>
ALBACETE	4	1	3	40	7	48	5			1	1	2	1		113
CIUDAD REAL	35			47	2	13			1	1			2		101
CUENCA				3	1			1		1					6
GUADALAJARA				3		2							4		9
TOLEDO	30			35	2	4	2			1		1			75
<b>TOTAL CASTILLA-LA MANCHA</b>	<b>69</b>	<b>1</b>	<b>3</b>	<b>128</b>	<b>12</b>	<b>67</b>	<b>7</b>	<b>1</b>	<b>1</b>	<b>4</b>	<b>1</b>	<b>3</b>	<b>7</b>		<b>304</b>
ÁVILA	12		2							1			2		17
BURGOS					1		2						2		5
LEÓN	2						2						3		7
PALENCIA								2					1		3
SALAMANCA					1								1		2
SEGOVIA	3				1			1		2					7
SORIA													1		1

## NÚMERO DE EXPLOTACIONES GANADERAS. AÑO 2014

PROVINCIA / COMUNIDAD AUTÓNOMA	BÓVIDOS		PORCINO	OVINO		CAPRINO		AVES DE CORRAL				ÉQUIDOS	APICULTURA	OTRA GANADERÍA	TOTAL
	Carne	Leche		Carne	Leche	Carne	Leche	Pollos	Otras	Gallinas puesta	Aves cría				
								Carne		Huevos					
VALLADOLID		1						1		3					5
ZAMORA	1			2	2		2	1		1					9
<b>TOTAL CASTILLA Y LEÓN</b>	<b>18</b>	<b>1</b>	<b>2</b>	<b>2</b>	<b>5</b>		<b>6</b>	<b>5</b>		<b>7</b>			<b>10</b>		<b>56</b>
BARCELONA	66	1	6	19		17	4	15		15		5	4	2	154
GIRONA	127	5	2	34	2	19	1	12		16		28	3		249
LLEIDA	219			50		45	4	2		2		34			356
TARRAGONA				3		1	1	1		5		1	1		13
<b>TOTAL CATALUÑA</b>	<b>412</b>	<b>6</b>	<b>8</b>	<b>106</b>	<b>2</b>	<b>82</b>	<b>10</b>	<b>30</b>		<b>38</b>		<b>68</b>	<b>8</b>	<b>2</b>	<b>772</b>
BADAJOS	60		2	49		13		1	1			7	1		134
CACERES	38		2	10						1		5	5		61
<b>TOTAL EXTREMADURA</b>	<b>98</b>		<b>4</b>	<b>59</b>		<b>13</b>		<b>1</b>	<b>1</b>	<b>1</b>		<b>12</b>	<b>6</b>		<b>195</b>
LA CORUÑA	12	7	3	3				2		2			1		30
LUGO	42	16	1	16		7		12		4		1	8		107
ORENSE	24	6		3			5					2	5		45
PONTEVEDRA	4	3						2		2			4		15
<b>TOTAL GALICIA</b>	<b>82</b>	<b>32</b>	<b>4</b>	<b>22</b>		<b>7</b>	<b>5</b>	<b>16</b>		<b>8</b>		<b>3</b>	<b>18</b>		<b>197</b>
<b>TOTAL MADRID</b>	<b>10</b>	<b>2</b>						<b>1</b>				<b>1</b>	<b>3</b>		<b>17</b>
<b>TOTAL MURCIA</b>								<b>2</b>							<b>2</b>
<b>TOTAL NAVARRA</b>	<b>13</b>	<b>2</b>		<b>9</b>	<b>5</b>	<b>4</b>	<b>1</b>			<b>7</b>		<b>27</b>	<b>3</b>	<b>1</b>	<b>72</b>
<b>TOTAL LA RIOJA</b>	<b>1</b>		<b>1</b>							<b>1</b>			<b>6</b>		<b>9</b>
ÁLAVA	6		1	3	1			2		2		3			18
GUIPÚZCOA	9	3	2	8	5		1	1		6		4	2		41
VIZCAYA	10	2	1	6	2	2				10		2	1	1	37
<b>TOTAL PAÍS VASCO</b>	<b>25</b>	<b>5</b>	<b>4</b>	<b>17</b>	<b>8</b>	<b>2</b>	<b>1</b>	<b>3</b>		<b>18</b>		<b>9</b>	<b>3</b>	<b>1</b>	<b>96</b>
ALICANTE										1			1		2
CASTELLÓN	14			3				1		1		1			20
VALENCIA										2					2
<b>TOTAL C. VALENCIANA</b>	<b>14</b>			<b>3</b>			<b>1</b>			<b>4</b>		<b>1</b>	<b>1</b>		<b>24</b>
<b>TOTAL NACIONAL</b>	<b>2.798</b>	<b>76</b>	<b>132</b>	<b>1.680</b>	<b>41</b>	<b>509</b>	<b>138</b>	<b>67</b>	<b>12</b>	<b>180</b>	<b>1</b>	<b>285</b>	<b>155</b>	<b>4</b>	<b>6.078</b>

## NÚMERO DE CABEZAS DE GANADO/COLMENAS ECOLÓGICAS. Año 2014

PROVINCIA / COMUNIDAD AUTÓNOMA	BÓVIDOS		PORCINO	OVINO		CAPRINO		AVES DE CORRAL				ÉQUIDOS	APICULTURA	OTRA GANADERÍA	TOTAL
	Carne	Leche		Carne	Leche	Carne	Leche	Pollos	Otras	Gallinas puesta	Aves cría				
								Carne	Huevos						
ALMERÍA				12.234		1.142	19						1.855		15.250
CÁDIZ	45.150		164	8.535	245	2.056	4.685		4.320	1.820		27	4.327		71.329
CÓRDOBA	11.402		12	70.558		1.157	1.678			11.584		15	550		96.956
GRANADA	976			58.944		4.261	3.824			11.441			2.537		81.983
HUELVA	19.895		1.238	34.253	390	2.160	1.984		6.600	61		522	7.977		75.080
JAÉN	3.922		8	55.797	595	5.408	1.829	1.377		4.676		42			73.654
MÁLAGA	2.460		20	19.136		1.681	1.718			6.554			2.024		33.593
SEVILLA	11.450		57	65.120		543	718		1.993	1.299		60	1.108		82.348
<b>TOTAL ANDALUCÍA</b>	<b>95.255</b>		<b>1.499</b>	<b>324.577</b>	<b>1.230</b>	<b>18.408</b>	<b>16.455</b>	<b>1.377</b>	<b>12.913</b>	<b>37.435</b>		<b>666</b>	<b>20.378</b>		<b>530.193</b>
HUESCA	234			1.223		18		1.490		3.000					5.965
TERUEL	344			3.311		16									3.671
ZARAGOZA			950	4.203		336				6.000			50		11.539
<b>TOTAL ARAGÓN</b>	<b>578</b>		<b>950</b>	<b>8.737</b>		<b>370</b>		<b>1.490</b>		<b>9.000</b>			<b>50</b>		<b>21.175</b>
<b>TOTAL ASTURIAS</b>	<b>11.264</b>	<b>666</b>		<b>2.440</b>		<b>2.364</b>				<b>1.144</b>		<b>86</b>	<b>4.834</b>		<b>22.798</b>
<b>TOTAL BALEARES</b>	<b>256</b>	<b>73</b>	<b>980</b>	<b>14.521</b>	<b>488</b>	<b>261</b>	<b>88</b>	<b>2.833</b>	<b>125</b>	<b>3.625</b>			<b>78</b>		<b>23.328</b>
LAS PALMAS			78	69			56	694		2.515			122		3.534
STA. CRUZ DE TENERIFE	105		1	994			163			2.963			468		4.694
<b>TOTAL CANARIAS</b>	<b>105</b>		<b>79</b>	<b>1.063</b>			<b>219</b>	<b>694</b>		<b>5.478</b>			<b>590</b>		<b>8.228</b>
<b>TOTAL CANTABRIA</b>	<b>3.350</b>	<b>439</b>	<b>9</b>	<b>1.061</b>		<b>488</b>				<b>2.837</b>		<b>1.086</b>	<b>1.503</b>		<b>10.773</b>
ALBACETE	174	78	41	10.668	3.894	4.234	1.722			1.681	20	25	172		22.709
CIUDAD REAL	2.149			17.061	3.035	128			1.000	86			998		24.457
CUENCA				1.904	543			1.196		2.893					6.536
GUADALAJARA				1.083		51							1.288		2.422
TOLEDO	2.177			10.573	1.357	685	258			1.200		26			16.276
<b>TOTAL CASTILLA-LA MANCHA</b>	<b>4.500</b>	<b>78</b>	<b>41</b>	<b>41.289</b>	<b>8.829</b>	<b>5.098</b>	<b>1.980</b>	<b>1.196</b>	<b>1.000</b>	<b>4.199</b>	<b>1.681</b>	<b>51</b>	<b>2.458</b>		<b>72.400</b>
ÁVILA	1.213		1.111							717			830		3.871
BURGOS					663		975						550		2.188
LEÓN	178						316						318		812
PALENCIA								272					72		344
SALAMANCA					319								51		370
SEGOVIA	305				375			2.000		2.510					5.190
SORIA													1.000		1.000

## NÚMERO DE CABEZAS DE GANADO/COLMENAS ECOLÓGICAS. Año 2014

PROVINCIA / COMUNIDAD AUTÓNOMA	BÓVIDOS		PORCINO	OVINO		CAPRINO		AVES DE CORRAL				ÉQUIDOS	APICULTURA	OTRA GANADERÍA	TOTAL
	Carne	Leche		Carne	Leche	Carne	Leche	Pollos	Otras	Gallinas puesta	Aves cría				
								Carne	Huevos						
VALLADOLID		30						99	1.285						1.414
ZAMORA	105			967	2.291		783	420	854						5.420
<b>TOTAL CASTILLA Y LEÓN</b>	<b>1.801</b>	<b>30</b>	<b>1.111</b>	<b>967</b>	<b>3.648</b>		<b>2.074</b>	<b>2.791</b>	<b>5.366</b>			<b>2.821</b>		<b>20.609</b>	
BARCELONA	2.648	54	153	2.792		135	412	9.541	18.966		28	895	32	35.656	
GIRONA	7.526	198	501	1.454	697	636	154	17.924	25.085		107	322		54.604	
LLEIDA	17.256			2.156		1.927	245	2.401	5.902		784			30.671	
TARRAGONA				106		147	130	150	12.896		18	18		13.465	
<b>TOTAL CATALUÑA</b>	<b>27.430</b>	<b>252</b>	<b>654</b>	<b>6.508</b>	<b>697</b>	<b>2.845</b>	<b>941</b>	<b>30.016</b>	<b>62.849</b>		<b>937</b>	<b>1.235</b>	<b>32</b>	<b>134.396</b>	
BADAJOS	6.224		44	38.370		272		2.304	165		88	58		47.525	
CACERES	4.129		108	4.204					1.500		18	1.433		11.392	
<b>TOTAL EXTREMADURA</b>	<b>10.353</b>		<b>152</b>	<b>42.574</b>		<b>272</b>		<b>2.304</b>	<b>165</b>		<b>106</b>	<b>1.491</b>		<b>58.917</b>	
LA CORUÑA	404	707	12	76				14.370	7.200			4.119		26.888	
LUGO	1.886	1.117	15	1.656		746		103.780	10.224		8	2.931		122.363	
ORENSE	2.338	131		632			1				18	1.566		4.686	
PONTEVEDRA	138	103						3.775	23.925			347		28.288	
<b>TOTAL GALICIA</b>	<b>4.766</b>	<b>2.058</b>	<b>27</b>	<b>2.364</b>		<b>746</b>	<b>1</b>	<b>121.925</b>	<b>41.349</b>		<b>26</b>	<b>8.963</b>		<b>182.225</b>	
<b>TOTAL MADRID</b>	<b>985</b>	<b>682</b>					<b>1.060</b>				<b>30</b>	<b>709</b>		<b>3.466</b>	
<b>TOTAL MURCIA</b>							<b>1.850</b>							<b>1.850</b>	
<b>TOTAL NAVARRA</b>	<b>1.153</b>	<b>74</b>		<b>1.644</b>	<b>1.565</b>	<b>164</b>	<b>35</b>		<b>5.737</b>		<b>876</b>	<b>413</b>	(s/d)	<b>11.661</b>	
<b>TOTAL LA RIOJA</b>	<b>104</b>		<b>1.232</b>						<b>780</b>			<b>1.955</b>		<b>4.071</b>	
ÁLAVA	291		28	145	132			710	1.615		184			3.105	
GUIPÚZCOA	133	54	22	398	836		80	360	5.630		61	202		7.776	
VIZCAYA	452	115	6	324	511	41			17.281		33	45	500	19.308	
<b>TOTAL PAÍS VASCO</b>	<b>876</b>	<b>169</b>	<b>56</b>	<b>867</b>	<b>1.479</b>	<b>41</b>	<b>80</b>	<b>1.070</b>	<b>24.526</b>		<b>278</b>	<b>247</b>	<b>500</b>	<b>30.189</b>	
ALICANTE									1.400			745		2.145	
CASTELLÓN	917			931		255	371		312		11			2.797	
VALENCIA									2.100					2.100	
<b>TOTAL C. VALENCIANA</b>	<b>917</b>			<b>931</b>		<b>255</b>	<b>371</b>		<b>3.812</b>		<b>11</b>	<b>745</b>		<b>7.042</b>	
<b>TOTAL NACIONAL</b>	<b>163.693</b>	<b>4.521</b>	<b>6.790</b>	<b>449.543</b>	<b>17.936</b>	<b>31.312</b>	<b>25.154</b>	<b>165.696</b>	<b>14.203</b>	<b>211.298</b>	<b>20</b>	<b>4.153</b>	<b>48.470</b>	<b>532</b>	<b>1.143.321</b>

## PRODUCCIONES GANADERAS ECOLÓGICAS CERTIFICADAS. AÑO 2014

COMUNIDAD AUTÓNOMA	CARNE peso en canal (tn)							Total
	Vacuno	Porcino	Ovino	Caprino	Ave	Équido	Otras	
ALMERÍA			37,095	16,372				53,467
CÁDIZ	3.671,018	18,860	189,276	19,162		8,001		3.906,317
CÓRDOBA	2.279,897	1,380	1.446,876	27,768		6,000		3.761,921
GRANADA	58,169		984,234	73,651				1.116,054
HUELVA	2.579,006	29,090	497,428	45,219		208,797		3.359,540
JAÉN	761,672	0,920	1.009,318	110,883	2,066	16,800		1.901,659
MÁLAGA	307,454	2,300	344,246	40,344				694,344
SEVILLA	1.889,805	6,555	1.185,481	13,010		24,000		3.118,851
<b>TOTAL ANDALUCÍA</b>	<b>11.547,021</b>	<b>59,105</b>	<b>5.693,954</b>	<b>346,409</b>	<b>2,066</b>	<b>263,598</b>		<b>17.912,153</b>
HUESCA	9,220		12,895	0,030	17,878			40,023
TERUEL	16,700		16,708	0,060				33,468
ZARAGOZA		379,264	30,482					409,746
<b>TOTAL ARAGÓN</b>	<b>25,920</b>	<b>379,264</b>	<b>60,085</b>	<b>0,090</b>	<b>17,878</b>			<b>483,237</b>
<b>TOTAL ASTURIAS</b>	<b>450,137</b>		<b>7,750</b>	<b>3,640</b>		<b>1,600</b>		<b>463,127</b>
<b>TOTAL BALEARES</b>	<b>23,100</b>	<b>64,870</b>	<b>64,128</b>	<b>1,566</b>	<b>7,119</b>			<b>160,783</b>
LAS PALMAS	(s/d)			(s/d)	(s/d)			(s/d)
STA. CRUZ DE TENERIFE	(s/d)			(s/d)	(s/d)			(s/d)
<b>TOTAL CANARIAS</b>	<b>20,000</b>			<b>3,000</b>	<b>0,600</b>			<b>23,600</b>
<b>TOTAL CANTABRIA</b>	<b>45,620</b>	<b>1,300</b>	<b>0,110</b>	<b>0,580</b>		<b>4,700</b>		<b>52,310</b>
ALBACETE	35,260		45,032	3,880				84,172
CIUDAD REAL	52,845		95,392	0,368	4,500			153,105
CUENCA			14,160		5,400			19,560
GUADALAJARA			8,960	0,350				9,310
TOLEDO	246,555		82,304	5,440				334,299
<b>TOTAL CASTILLA-LA MANCHA</b>	<b>334,660</b>		<b>245,848</b>	<b>10,038</b>	<b>9,900</b>			<b>600,446</b>
ÁVILA	29,556	21,467						51,023
BURGOS			3,888					3,888
LEÓN								
PALENCIA					0,075			0,075
SALAMANCA								
SEGOVIA	36,110				27,614			63,724
SORIA								
VALLADOLID								
ZAMORA			2,142		0,168			2,310

## PRODUCCIONES GANADERAS ECOLÓGICAS CERTIFICADAS. AÑO 2014

COMUNIDAD AUTÓNOMA	CARNE peso en canal (tn)							Total
	Vacuno	Porcino	Ovino	Caprino	Ave	Équido	Otras	
<b>TOTAL CASTILLA Y LEÓN</b>	<b>65,666</b>	<b>21,467</b>	<b>6,030</b>		<b>27,857</b>			<b>121,020</b>
BARCELONA	32,854	42,560	7,890	1,452	67,375	39,560		191,691
GIRONA	120,360	88,250	22,260	7,360	48,960	88,960		376,150
LLEIDA	99,250	96,320	1,126	99,450	120,530	66,230		482,906
TARRAGONA			22,530		4,460	4,320		31,310
<b>TOTAL CATALUÑA</b>	<b>252,464</b>	<b>227,130</b>	<b>53,806</b>	<b>108,262</b>	<b>241,325</b>	<b>199,070</b>		<b>1.082,057</b>
BADAJOS	1.244,800	6,160	537,180	3,808	13,512			1.805,460
CACERES	825,800	15,120	58,856					899,776
<b>TOTAL EXTREMADURA</b>	<b>2.070,600</b>	<b>21,280</b>	<b>596,036</b>	<b>3,808</b>	<b>13,512</b>			<b>2.705,236</b>
LA CORUÑA	8,084	0,376	0,055					8,515
LUGO	56,331	0,315	5,663	0,880	532,742			595,931
ORENSE	61,050		6,842					67,892
PONTEVEDRA	5,761							5,761
<b>TOTAL GALICIA</b>	<b>131,226</b>	<b>0,691</b>	<b>12,560</b>	<b>0,880</b>	<b>532,742</b>			<b>678,099</b>
<b>TOTAL MADRID</b>	<b>37,232</b>							<b>37,232</b>
<b>TOTAL MURCIA</b>								
<b>TOTAL NAVARRA</b>	<b>48,851</b>		<b>14,300</b>	<b>0,993</b>		<b>22,657</b>		<b>86,801</b>
<b>TOTAL LA RIOJA</b>		<b>139,200</b>						<b>139,200</b>
ÁLAVA	7,800					6,300		14,100
GUIPÚZCOA	6,000	1,400	1,900		0,540	1,700		11,540
VIZCAYA	22,800							22,800
<b>TOTAL PAÍS VASCO</b>	<b>36,600</b>	<b>1,400</b>	<b>1,900</b>		<b>0,540</b>	<b>8,000</b>		<b>48,440</b>
ALICANTE								
CASTELLÓN	1,000		3,616	2,040		0,200		6,856
VALENCIA								
<b>TOTAL C. VALENCIANA</b>	<b>1,000</b>		<b>3,616</b>	<b>2,040</b>		<b>0,200</b>		<b>6,856</b>
<b>TOTAL NACIONAL</b>	<b>15.090,097</b>	<b>915,707</b>	<b>6.760,123</b>	<b>481,306</b>	<b>853,539</b>	<b>499,825</b>		<b>24.600,597</b>

## PRODUCCIONES GANADERAS ECOLÓGICAS CERTIFICADAS. AÑO 2014

COMUNIDAD AUTÓNOMA	PRODUCTOS LÁCTEOS (tn)											Huevos (docenas)	Miel (tn)	Otros
	Leche cruda producida en la explotación					Leche para consumo directo	Nata	Mantequilla	Queso	Leche acidificada	Otros lácteos			
	Vaca	Oveja	Cabra	Otros	Leche cruda									
ALMERÍA			6,650		6,650	(s/d)	(s/d)	(s/d)	(s/d)	(s/d)	(s/d)		28,020	
CÁDIZ		(n/s)	1.391,255		1.391,255	(s/d)	(s/d)	(s/d)	(s/d)	(s/d)	(s/d)	38	49,595	
CÓRDOBA			587,300		587,300	(s/d)	(s/d)	(s/d)	(s/d)	(s/d)	(s/d)	63	8,250	
GRANADA			1.338,400		1.338,400	(s/d)	(s/d)	(s/d)	(s/d)	(s/d)	(s/d)	240	38,765	
HUELVA		(n/s)	694,050		694,050	(s/d)	(s/d)	(s/d)	(s/d)	(s/d)	(s/d)	1	119,656	
JAÉN		(n/s)	640,150		640,150	(s/d)	(s/d)	(s/d)	(s/d)	(s/d)	(s/d)	98		
MÁLAGA			601,300		601,300	(s/d)	(s/d)	(s/d)	(s/d)	(s/d)	(s/d)	137	30,360	
SEVILLA			251,300		251,300	(s/d)	(s/d)	(s/d)	(s/d)	(s/d)	(s/d)	27	16,620	
<b>TOTAL ANDALUCÍA</b>		<b>(n/s)</b>	<b>5.510,405</b>		<b>5.510,405</b>	<b>(s/d)</b>	<b>(s/d)</b>	<b>(s/d)</b>	<b>(s/d)</b>	<b>(s/d)</b>	<b>(s/d)</b>	<b>604</b>	<b>291,265</b>	
HUESCA												59.375		
TERUEL														
ZARAGOZA												153.216		
<b>TOTAL ARAGÓN</b>												<b>212.591</b>		
<b>TOTAL ASTURIAS</b>	<b>1.977,205</b>				<b>1.977,205</b>				<b>4,105</b>	<b>14,570</b>	<b>26,930</b>	<b>15.425</b>	<b>122,440</b>	
<b>TOTAL BALEARES</b>	<b>130,674</b>	<b>31,688</b>	<b>19,554</b>		<b>181,916</b>	<b>3,907</b>			<b>12,783</b>	<b>2,475</b>		<b>22.156</b>		
LAS PALMAS		(s/d)	(s/d)		(s/d)				(s/d)			(s/d)		
STA. CRUZ DE TENERIFE		(s/d)	(s/d)		(s/d)				(s/d)			(s/d)		
<b>TOTAL CANARIAS</b>		<b>100,000</b>	<b>68,000</b>		<b>168,000</b>				<b>20,000</b>			<b>112.500</b>		
<b>TOTAL CANTABRIA</b>	<b>1.125,365</b>				<b>1.125,365</b>				<b>14,000</b>	<b>30,000</b>		<b>40.049</b>	<b>20,400</b>	
ALBACETE	135,000	334,980	316,393		786,373	67,500			140,379			20.934		
CIUDAD REAL		328,470			328,470				54,745			1.125	9,000	
CUENCA		162,900			162,900				27,150			77.000		
GUADALAJARA													15,800	
TOLEDO		19,000	12,000		31,000				4,667			11		
<b>TOTAL CASTILLA-LA MANCHA</b>	<b>135,000</b>	<b>845,350</b>	<b>328,393</b>		<b>1.308,743</b>	<b>67,500</b>			<b>226,941</b>			<b>99.070</b>	<b>24,800</b>	
ÁVILA						(s/d)			(s/d)	(s/d)		2.475	4,900	
BURGOS		25,213			25,213	(s/d)			(s/d)	(s/d)			6,200	
LEÓN			70,011		70,011	(s/d)			(s/d)	(s/d)				
PALENCIA						(s/d)			(s/d)	(s/d)			0,683	
SALAMANCA		25,972			25,972	(s/d)			(s/d)	(s/d)			0,481	
SEGOVIA		13,309			13,309	(s/d)			(s/d)	(s/d)		48.424		
SORIA						(s/d)			(s/d)	(s/d)			44,413	
VALLADOLID	96,363				96,363	(s/d)			(s/d)	(s/d)		8.676		



## PRODUCCIONES GANADERAS ECOLÓGICAS CERTIFICADAS. AÑO 2014

COMUNIDAD AUTÓNOMA	PRODUCTOS LÁCTEOS (tn)											Huevos (docenas)	Miel (tn)	Otros
	Leche cruda producida en la explotación					Leche para consumo directo	Nata	Mantequilla	Queso	Leche acidificada	Otros lácteos			
	Vaca	Oveja	Cabra	Otros	Leche cruda									
ZAMORA		103,562			103,562	(s/d)			(s/d)	(s/d)		2.100		
<b>TOTAL CASTILLA Y LEÓN</b>	<b>96,363</b>	<b>168,056</b>	<b>70,011</b>		<b>334,430</b>	<b>(s/d)</b>			<b>(s/d)</b>	<b>(s/d)</b>		<b>61.675</b>	<b>56,677</b>	
BARCELONA	9,230		0,620		9,850							155.478	1,540	
GIRONA	21,240	0,680	0,250		22,170			4,369						
LLEIDA			0,950		0,950				63,230					
TARRAGONA														
<b>TOTAL CATALUÑA</b>	<b>30,470</b>	<b>0,680</b>	<b>1,820</b>		<b>32,970</b>			<b>4,369</b>	<b>63,230</b>			<b>155.478</b>	<b>1,540</b>	
BADAJOS													0,812	
CACERES												30.000	20,062	
<b>TOTAL EXTREMADURA</b>												<b>30.000</b>	<b>20,874</b>	
LA CORUÑA	1.408,898				1.408,898		0,223		12,624	131,480		219		
LUGO	3.604,042				3.604,042		4,352		27,736	7,942		1	51,494	
ORENSE	367,364				367,364				0,040	34,770		1.116		
PONTEVEDRA	234,357				234,357				9,500			481	0,093	
<b>TOTAL GALICIA</b>	<b>5.614,661</b>				<b>5.614,661</b>		<b>4,575</b>		<b>49,900</b>	<b>174,192</b>		<b>1.817</b>	<b>51,587</b>	
<b>TOTAL MADRID</b>	<b>1.953,063</b>		<b>330,000</b>	<b>4,546</b>	<b>2.287,609</b>	<b>1.927,804</b>			<b>25,120</b>	<b>43,453</b>			<b>15,000</b>	<b>1,440</b>
<b>TOTAL MURCIA</b>			<b>445,000</b>		<b>445,000</b>				<b>300,000</b>	<b>200,000</b>				
<b>TOTAL NAVARRA</b>	<b>149,832</b>	<b>62,009</b>			<b>211,841</b>				<b>78,905</b>	<b>9,175</b>		<b>67.264</b>	<b>2,950</b>	
<b>TOTAL LA RIOJA</b>												<b>8.866</b>	<b>58,650</b>	<b>5,423</b>
ÁLAVA												29.473		
GUIPÚZCOA	171,650	36,620	17,500		225,770	114,560			6,990	104,220		102.747	2,750	
VIZCAYA	208,740	23,380			232,120	37,220			9,280	10,218		315.378		
<b>TOTAL PAÍS VASCO</b>	<b>380,390</b>	<b>60,000</b>	<b>17,500</b>		<b>457,890</b>	<b>151,780</b>			<b>16,270</b>	<b>114,438</b>		<b>447.598</b>	<b>2,750</b>	
ALICANTE												17.018	25,005	
CASTELLÓN			105,555		105,555				13,086			5.436		
VALENCIA												52.301		
<b>TOTAL C. VALENCIANA</b>			<b>105,555</b>		<b>105,555</b>				<b>13,086</b>			<b>74.755</b>	<b>25,005</b>	
<b>TOTAL NACIONAL</b>	<b>11.593,023</b>	<b>1.267,783</b>	<b>6.896,238</b>	<b>4,546</b>	<b>19.761,590</b>	<b>2.150,991</b>	<b>4,575</b>	<b>4,369</b>	<b>824,340</b>	<b>588,303</b>	<b>26,930</b>	<b>1.349.848</b>	<b>693,939</b>	<b>6,860</b>

## ACUICULTURA ECOLÓGICA. AÑO 2014

COMUNIDAD AUTÓNOMA	Producción de peces, moluscos y crustáceos (tn peso vivo)									Total	Producción de algas (tn)
	Truchas	Truchas arco iris	Carpas	Salmones	Mejillones	Ostras	Esturiones	Lubinas	Otras		
ALMERÍA								0,238	0,150	0,388	
CÁDIZ											
CÓRDOBA											
GRANADA	(n/s)						376,360			376,360	
HUELVA											
JAÉN											
MÁLAGA											
SEVILLA											
<b>TOTAL ANDALUCÍA</b>	<b>(n/s)</b>						<b>376,360</b>	<b>0,238</b>	<b>0,150</b>	<b>376,748</b>	
HUESCA											
TERUEL											
ZARAGOZA											
<b>TOTAL ARAGÓN</b>											
<b>TOTAL ASTURIAS</b>											<b>86,214</b>
<b>TOTAL BALEARES</b>											
LAS PALMAS								150,772		150,772	
STA. CRUZ DE TENERIFE											
<b>TOTAL CANARIAS</b>								<b>150,772</b>		<b>150,772</b>	
<b>TOTAL CANTABRIA</b>											
ALBACETE											
CIUDAD REAL											
CUENCA											
GUADALAJARA		1,313								1,313	
TOLEDO											
<b>TOTAL CASTILLA-LA MANCHA</b>		<b>1,313</b>								<b>1,313</b>	
ÁVILA											
BURGOS											
LEÓN											
PALENCIA											
SALAMANCA											
SEGOVIA											
SORIA											
VALLADOLID											
ZAMORA											

## ACUICULTURA ECOLÓGICA. AÑO 2014

COMUNIDAD AUTÓNOMA	Producción de peces, moluscos y crustáceos (tn peso vivo)									Total	Producción de algas (tn)
	Truchas	Truchas arco iris	Carpas	Salmones	Mejillones	Ostras	Esturiones	Lubinas	Otras		
<b>TOTAL CASTILLA Y LEÓN</b>											
BARCELONA											
GIRONA											
LLEIDA											
TARRAGONA											
<b>TOTAL CATALUÑA</b>											
BADAJOS											
CACERES											
<b>TOTAL EXTREMADURA</b>											
LA CORUÑA		124,468			85,086					209,554	
LUGO											
ORENSE											
PONTEVEDRA					163,626					163,626	43,040
<b>TOTAL GALICIA</b>		<b>124,468</b>			<b>248,712</b>					<b>373,180</b>	<b>43,040</b>
<b>TOTAL MADRID</b>											
<b>TOTAL MURCIA</b>											
<b>TOTAL NAVARRA</b>							2,490		0,110	2,600	
<b>TOTAL LA RIOJA</b>		<b>326,000</b>								<b>326,000</b>	
ÁLAVA											
GUIPÚZCOA											
VIZCAYA											
<b>TOTAL PAÍS VASCO</b>											
ALICANTE											
CASTELLÓN											
VALENCIA											
<b>TOTAL C. VALENCIANA</b>											
<b>TOTAL NACIONAL</b>	<b>(n/s)</b>	<b>451,781</b>			<b>248,712</b>		<b>378,850</b>	<b>151,010</b>	<b>0,260</b>	<b>1.230,613</b>	<b>129,254</b>

## ACTIVIDADES INDUSTRIALES DE AGRICULTURA ECOLÓGICA.

### Relacionadas con la Producción Vegetal

Número de industrias. Año 2014

PROVINCIA / COMUNIDAD AUTÓNOMA	Elaboración de aceites y grasas vegetales	Elaboración y conservación de frutas y hortalizas	Fabricación de productos de molienda, almidones y productos amiláceos	Elaboración de productos panadería y harináceos	Fábrica de piensos	Elaboración de bebidas	Elaboración de otros productos alimenticios de origen vegetal	TOTAL Industrias relacionadas con la producción vegetal
ALMERÍA	12	82		3		6	12	115
CÁDIZ	7	20	1	6	3	18	17	72
CÓRDOBA	58	58		4	1	14	14	149
GRANADA	32	79	4	15	1	22	18	171
HUELVA	5	22		1	1	3	1	33
JAÉN	42	13	1	5	2	6	5	74
MÁLAGA	23	93	8	25		18	22	189
SEVILLA	44	61	3	19	2	15	32	176
<b>TOTAL ANDALUCÍA</b>	<b>223</b>	<b>428</b>	<b>17</b>	<b>78</b>	<b>10</b>	<b>102</b>	<b>121</b>	<b>979</b>
HUESCA	2	14	2	1		3	5	27
TERUEL	7	18		1	1	3	9	39
ZARAGOZA	4	33	3	9		12	36	97
<b>TOTAL ARAGÓN</b>	<b>13</b>	<b>65</b>	<b>5</b>	<b>11</b>	<b>1</b>	<b>18</b>	<b>50</b>	<b>163</b>
<b>TOTAL ASTURIAS</b>		<b>9</b>		<b>12</b>	<b>3</b>	<b>9</b>	<b>7</b>	<b>40</b>
<b>TOTAL BALEARES</b>	<b>24</b>	<b>22</b>	<b>1</b>	<b>18</b>	<b>2</b>	<b>23</b>	<b>13</b>	<b>103</b>
LAS PALMAS	7	9		3	1	7	1	28
STA. CRUZ DE TENERIFE		28		6		20	7	61
<b>TOTAL CANARIAS</b>	<b>7</b>	<b>37</b>		<b>9</b>	<b>1</b>	<b>27</b>	<b>8</b>	<b>89</b>
<b>TOTAL CANTABRIA</b>		<b>8</b>		<b>3</b>	<b>4</b>	<b>3</b>	<b>2</b>	<b>20</b>
ALBACETE	17	21		3	1	46	15	103
CIUDAD REAL	35	14			1	44	17	111
CUENCA	12	16	1			33	10	72
GUADALAJARA	4		2	5			5	16
TOLEDO	47	12			2	43	20	124
<b>TOTAL CASTILLA-LA MANCHA</b>	<b>115</b>	<b>63</b>	<b>3</b>	<b>8</b>	<b>4</b>	<b>166</b>	<b>67</b>	<b>426</b>
ÁVILA		1		2				3
BURGOS	1	1		2		13	5	22
LEÓN		5		2		7	9	23
PALENCIA			1	2			3	6
SALAMANCA	1			2		2	1	6

## ACTIVIDADES INDUSTRIALES DE AGRICULTURA ECOLÓGICA.

### Relacionadas con la Producción Vegetal

Número de industrias. Año 2014

PROVINCIA / COMUNIDAD AUTÓNOMA	Elaboración de aceites y grasas vege- tales	Elaboración y conserva- ción de frutas y hortalizas	Fabricación de pro- ductos de molienda, almidones y produc- tos amiláceos	Elaboración de productos panadería y harináceos	Fábrica de pien- sos	Elaboración de bebidas	Elaboración de otros productos alimenticios de origen vegetal	TOTAL Industrias relacionadas con la producción vegetal
SEGOVIA		11	1	1		4	2	19
SORIA		1	1				4	6
VALLADOLID	1	4	1	3		24	7	40
ZAMORA		1	1	1		12	6	21
<b>TOTAL CASTILLA Y LEÓN</b>	<b>3</b>	<b>24</b>	<b>5</b>	<b>15</b>		<b>62</b>	<b>37</b>	<b>146</b>
BARCELONA	10	78	12	195	9	93	40	437
GIRONA	4	25	3	22	4	10	9	77
LLEIDA	29	46	9	32	2	12	8	138
TARRAGONA	31	59	10	27	1	57	10	195
<b>TOTAL CATALUÑA</b>	<b>74</b>	<b>208</b>	<b>34</b>	<b>276</b>	<b>16</b>	<b>172</b>	<b>67</b>	<b>847</b>
BADAJOS	21	21		1	2	6	3	54
CACERES	12	12	1	1		4	5	35
<b>TOTAL EXTREMADURA</b>	<b>33</b>	<b>33</b>	<b>1</b>	<b>2</b>	<b>2</b>	<b>10</b>	<b>8</b>	<b>89</b>
LA CORUÑA		3		7			7	17
LUGO		8	1	5		6	3	23
ORENSE	1	4		1		7	1	14
PONTEVEDRA		6	1	3	1	2	1	14
<b>TOTAL GALICIA</b>	<b>1</b>	<b>21</b>	<b>2</b>	<b>16</b>	<b>1</b>	<b>15</b>	<b>12</b>	<b>68</b>
<b>TOTAL MADRID</b>	<b>8</b>	<b>17</b>		<b>38</b>	<b>4</b>	<b>7</b>	<b>22</b>	<b>96</b>
<b>TOTAL MURCIA</b>	<b>30</b>	<b>201</b>	<b>1</b>	<b>11</b>	<b>1</b>	<b>42</b>	<b>51</b>	<b>337</b>
<b>TOTAL NAVARRA</b>	<b>8</b>	<b>25</b>	<b>1</b>	<b>14</b>		<b>25</b>	<b>16</b>	<b>89</b>
<b>TOTAL LA RIOJA</b>	<b>13</b>	<b>19</b>	<b>1</b>	<b>3</b>		<b>50</b>	<b>6</b>	<b>92</b>
ÁLAVA	1	1		9		14	7	32
GUIPÚZCOA		4		25	1	9	4	43
VIZCAYA		6		6	1	2		15
<b>TOTAL PAÍS VASCO</b>	<b>1</b>	<b>11</b>		<b>40</b>	<b>2</b>	<b>25</b>	<b>11</b>	<b>90</b>
ALICANTE	33	91		37		21	42	224
CASTELLÓN	8	19	4	14			15	60
VALENCIA	27	138	6	29		80	20	300
<b>TOTAL C. VALENCIANA</b>	<b>68</b>	<b>248</b>	<b>10</b>	<b>80</b>		<b>101</b>	<b>77</b>	<b>584</b>
<b>TOTAL NACIONAL</b>	<b>621</b>	<b>1.439</b>	<b>81</b>	<b>634</b>	<b>51</b>	<b>857</b>	<b>575</b>	<b>4.258</b>

## ACTIVIDADES INDUSTRIALES DE AGRICULTURA ECOLÓGICA.

### Relacionadas con la Producción Animal

Número de industrias. Año 2014

PROVINCIA / COMUNIDAD AUTÓNOMA	Elaboración y conservación de carne y productos cárnicos	Elaboración de aceites y grasas animales	Elaboración de productos lácteos	Elaboración y conservación de pescados, crustáceos y moluscos	Elaboración de otros productos alimenticios de origen animal	TOTAL Industrias relacionadas con la producción animal
ALMERÍA	2				8	10
CÁDIZ	4		6		11	21
CÓRDOBA	4		2		6	12
GRANADA	5		3	1	10	19
HUELVA	22	4	1		4	31
JAÉN	8	1	2		6	17
MÁLAGA	8	1	6	1	16	32
SEVILLA	24	4	7		25	60
<b>TOTAL ANDALUCÍA</b>	<b>77</b>	<b>10</b>	<b>27</b>	<b>2</b>	<b>86</b>	<b>202</b>
HUESCA	7				1	8
TERUEL	3					3
ZARAGOZA	4				3	7
<b>TOTAL ARAGÓN</b>	<b>14</b>				<b>4</b>	<b>18</b>
<b>TOTAL ASTURIAS</b>	<b>17</b>		<b>4</b>	<b>2</b>	<b>9</b>	<b>32</b>
<b>TOTAL BALEARES</b>	<b>20</b>		<b>7</b>		<b>4</b>	<b>31</b>
LAS PALMAS	5		2	1	15	23
STA. CRUZ DE TENERIFE	2		4		6	12
<b>TOTAL CANARIAS</b>	<b>7</b>		<b>6</b>	<b>1</b>	<b>21</b>	<b>35</b>
<b>TOTAL CANTABRIA</b>	<b>14</b>		<b>4</b>	<b>8</b>	<b>13</b>	<b>39</b>
ALBACETE	3		3		1	7
CIUDAD REAL	3		1		2	6
CUENCA	2		1		1	4
GUADALAJARA	3		1	1	3	8
TOLEDO	4		2			6
<b>TOTAL CASTILLA-LA MANCHA</b>	<b>15</b>		<b>8</b>	<b>1</b>	<b>7</b>	<b>31</b>
ÁVILA	2				3	5
BURGOS	2		2	1	1	6
LEÓN			1		1	2
PALENCIA	1				1	2
SALAMANCA	1		2		1	4

## ACTIVIDADES INDUSTRIALES DE AGRICULTURA ECOLÓGICA.

### Relacionadas con la Producción Animal

Número de industrias. Año 2014

PROVINCIA / COMUNIDAD AUTÓNOMA	Elaboración y conservación de carne y productos cárnicos	Elaboración de aceites y grasas animales	Elaboración de productos lácteos	Elaboración y conservación de pescados, crustáceos y moluscos	Elaboración de otros productos alimenticios de origen animal	TOTAL Industrias relacionadas con la producción animal
SEGOVIA	5		1		2	8
SORIA						
VALLADOLID			1		3	4
ZAMORA	2		1		1	4
<b>TOTAL CASTILLA Y LEÓN</b>	<b>13</b>		<b>8</b>	<b>1</b>	<b>13</b>	<b>35</b>
BARCELONA	48		7	1	10	66
GIRONA	27		8	3	12	50
LLEIDA	24		4		4	32
TARRAGONA	7		1	1	5	14
<b>TOTAL CATALUÑA</b>	<b>106</b>		<b>20</b>	<b>5</b>	<b>31</b>	<b>162</b>
BADAJOS	5		1			6
CACERES	2				1	3
<b>TOTAL EXTREMADURA</b>	<b>7</b>		<b>1</b>		<b>1</b>	<b>9</b>
LA CORUÑA	2		2	2	2	8
LUGO	8		6		4	18
ORENSE	5		2		3	10
PONTEVEDRA	2		4	8	5	19
<b>TOTAL GALICIA</b>	<b>17</b>		<b>14</b>	<b>10</b>	<b>14</b>	<b>55</b>
<b>TOTAL MADRID</b>	<b>14</b>		<b>3</b>		<b>7</b>	<b>24</b>
<b>TOTAL MURCIA</b>	<b>4</b>		<b>2</b>	<b>1</b>	<b>5</b>	<b>12</b>
<b>TOTAL NAVARRA</b>	<b>9</b>				<b>9</b>	<b>18</b>
<b>TOTAL LA RIOJA</b>	<b>7</b>				<b>4</b>	<b>11</b>
ÁLAVA	2				2	4
GUIPÚZCOA	8		9	3	7	27
VIZCAYA	3		4	4	7	18
<b>TOTAL PAÍS VASCO</b>	<b>13</b>		<b>13</b>	<b>7</b>	<b>16</b>	<b>49</b>
ALICANTE					3	3
CASTELLÓN	1		2		4	7
VALENCIA	1		2		14	17
<b>TOTAL C. VALENCIANA</b>	<b>2</b>		<b>4</b>		<b>21</b>	<b>27</b>
<b>TOTAL NACIONAL</b>	<b>356</b>	<b>10</b>	<b>121</b>	<b>38</b>	<b>265</b>	<b>790</b>





# **ANEXOS**

## Superficies de cultivo y aprovechamiento. Año 2014

### NACIONAL

Código	Nivel	Superficie cultivada inscrita (ha)				Superficie total cultivada en invernadero (voluntario)	Producción ecológica estimada (tm)
		Calificada en primer año de prácticas (a)	Calificada en conversión (b)	Calificada en agricultura ecológica (c)	Superficie total (a+b+c)		
<b>1</b>	<b>1. Cultivos de tierras arables</b>						
1.1	Cereales para la producción de grano incluido el arroz y las parcelas destinadas a la producción de semillas.	5.966,2526	4.448,7141	144.344,8997	154.759,8664		177.670,0464
1.1.1	Cereales excluido el arroz	5.391,5719	4.415,5341	143.801,8760	153.608,9820		174.372,0799
1.1.1.1	Trigo total	1.134,8060	1.034,6478	34.952,0680	37.121,5218		38.570,2993
1.1.1.1.1	Trigo duro	245,6576	464,5253	11.366,3162	12.076,4991		10.388,2191
1.1.1.1.2	Trigo común y espelta	889,1484	570,1225	23.585,7518	25.045,0227		28.182,0802
1.1.1.2	Centeno y tranquillón	373,7456	129,9755	6.176,8384	6.680,5595		5.890,9854
1.1.1.3	Cebada	1.639,5005	1.087,4275	46.582,4713	49.309,3993		59.804,4130
1.1.1.4	Avena	1.530,5504	1.230,8901	37.007,8330	39.769,2735		39.328,9261
1.1.1.5	Maíz grano y mezcla de mazorca de maíz	83,6400	168,2506	565,7304	817,6210		10.389,6102
1.1.1.6	Triticale	144,0300	181,9345	4.941,4700	5.267,4345		5.285,7621
1.1.1.9	Otros cereales no incluidos en ningún otro lugar	485,2994	582,4081	13.575,4649	14.643,1724		15.102,0838
1.1.2	Arroz	574,6807	33,1800	543,0237	1.150,8844		3.297,9665
1.2	Legumbres secas y proteaginosas para la producción de grano ( incluidas las mezclas de cereales y legumbres y las parcelas destinadas a la producción de semilla)	1.116,2969	692,8708	39.406,3778	41.215,5455		22.866,2526
1.3	Tubérculos y raíces	19,9774	25,2472	251,4492	296,6738		4.738,2297
1.3.1	Patatas (incluidas las patatas tempranas y para siembra)	16,8399	14,0917	195,4448	226,3764		4.131,8002
1.3.2	Remolacha azucarera (excl. semillas)	0,0100	0,0000	18,4391	18,4491		0,0051
1.3.9	Otras raíces y tubérculos no incluidos en ningún otro lugar	3,1275	11,1555	37,5653	51,8483		606,4244
1.4	Cultivos industriales	483,1882	403,4731	10.706,3361	11.592,9974		7.806,2300
1.4.1	Cultivos oleaginosos	179,6943	168,6808	8.337,8129	8.686,1880		4.033,1199
1.4.1.1	Girasol	164,7143	147,1808	7.708,0108	8.019,9059		3.402,1224
1.4.1.2	Soja	0,0000	0,9600	8,1321	9,0921		2,8820
1.4.1.3	Colza y nabina	10,8700	2,3100	69,8900	83,0700		53,9765
1.4.1.4	Lino (aceite de linaza)	0,0000	0,0000	0,9000	0,9000		0,0000
1.4.1.9	Otras semillas oleaginosas no incluidas en ningún otro lugar	4,1100	18,2300	550,8800	573,2200		574,1390
1.4.2	Tabaco	0,0000	0,0000	0,0015	0,0015		0,0000
1.4.3	Lúpulo	0,0000	0,0000	0,2300	0,2300		0,2620
1.4.4	Plantas textiles (cultivos de fibra)	0,0000	49,5159	63,9369	113,4528		49,1890
1.4.4.1	Algodón	0,0000	49,5159	62,9369	112,4528		49,1890
1.4.4.9	Otras plantas textiles no incluidas en ningún otro lugar	0,0000	0,0000	1,0000	1,0000		0,0000
1.4.5	Plantas medicinales, aromáticas y condimentarias	261,2481	154,8527	1.544,8607	1.960,9615		2.468,5353
1.4.9	Otros cultivos industriales no incluidos en ningún otro lugar	42,2458	30,4237	759,4941	832,1636		1.255,1238
1.5	Plantas cosechadas en verde (excluidos las indicadas en la casilla 1.3.9), cultivadas principalmente para alimentación animal	1.887,5025	1.391,0640	19.517,4107	22.795,9772		166.105,7870
1.5.1	Plantas anuales cosechadas en verde	392,6310	170,3744	2.878,0334	3.441,0388		8.254,3710
1.5.1.1	Maíz forrajero	6,8040	12,4900	7,5100	26,8040		202,0480
1.5.1.9	Otras plantas anuales cosechadas en verde no incluidas en ningún otro lugar	385,8270	157,8844	2.870,5234	3.414,2348		8.052,3230
1.5.2	Praderas y pastos temporales	194,0100	407,3643	4.782,7660	5.384,1403		23.093,9889

## Superficies de cultivo y aprovechamiento. Año 2014

### NACIONAL

Código	Nivel	Superficie cultivada inscrita (ha)				Superficie total cultivada en invernadero (voluntario)	Producción ecológica estimada (tm)
		Calificada en primer año de prácticas (a)	Calificada en conversión (b)	Calificada en agricultura ecológica (c)	Superficie total (a+b+c)		
1.5.9	Otras plantas cosechadas en verde	1.300,8615	813,3253	11.856,6113	13.970,7981		134.757,4271
1.5.9.1	Alfalfa	335,9815	320,7553	3.581,8201	4.238,5569		54.317,9822
1.5.9.9	Otras plantas cosechadas en verde no incluidas en ningún otro lugar	964,8800	492,5700	8.274,7912	9.732,2412		80.439,4449
1.9	Otros cultivos de tierras arables no incluidos en ningún otro lugar	101,0845	126,0966	868,4548	1.095,6359		4.407,1876
1.9.1	Parcelas de producción de semillas no incluidas en ningún otro lugar	0,0000	0,0000	0,0000	0,0000		0,0000
1.9.9	Otros cultivos de tierras arables no incluidos en ningún otro lugar	101,0845	126,0966	868,4548	1.095,6359		4.407,1876
<b>TOTAL 1</b>	<b>Total 1 (Cultivos de tierras arables)</b>	<b>9.574,3021</b>	<b>7.087,4658</b>	<b>215.094,9283</b>	<b>231.756,6962</b>		<b>383.593,7333</b>
<b>2</b>	<b>2. Hortalizas frescas, fresas y setas cultivadas</b>						
2.1	Hortalizas frescas	1.196,8709	704,4954	9.788,7374	11.690,1037	216,0508	202.737,3230
2.1.1	Coles (excluidas las de raíz)	131,0315	26,8152	1.085,4670	1.243,3137	0,0000	26.129,3205
2.1.1.1	Coliflor y brócoli	110,9567	19,7952	868,7612	999,5131	0,0000	17.977,7093
2.1.1.2	Repollo (blanco)	4,3038	2,9296	138,0665	145,2999	0,0000	6.026,0305
2.1.1.9	Otras coles hortícolas no incluidas en ningún otro lugar	15,7710	4,0904	78,6393	98,5007	0,0000	2.125,5807
2.1.2	Hortalizas de hojas y tallo (excluidas las coles)	129,9284	91,4088	1.592,7418	1.814,0790	0,0000	26.641,8861
2.1.2.1	Apio	22,0657	1,2952	227,0307	250,3916	0,0000	4.827,4927
2.1.2.2	Puerros	2,6953	1,9635	55,5428	60,2016	0,0000	2.318,3113
2.1.2.3	Lechugas	26,6910	7,2136	613,1480	647,0526	0,0000	5.737,2667
2.1.2.4	Endivias	1,8472	1,2164	19,9711	23,0347	0,0000	337,3121
2.1.2.5	Espinacas	1,6975	1,2324	108,2027	111,1326	0,0000	2.921,4550
2.1.2.6	Espárragos	68,5484	45,8836	324,8329	439,2649	0,0000	3.999,8635
2.1.2.7	Achicoria	0,9957	0,2513	5,9499	7,1969	0,0000	95,4374
2.1.2.8	Alcachofas	3,1161	2,7738	116,8662	122,7561	0,0000	1.662,3296
2.1.2.9	Otras hortalizas de hojas y tallo (salvo coles) no incluidos en ningún otro lugar	2,2715	29,5790	121,1975	153,0480	0,0000	4.742,4178
2.1.3	Hortalizas cultivadas por el fruto	349,5676	193,0549	2.192,7782	2.735,4007	195,7400	103.253,7261
2.1.3.1	Tomates	77,9247	56,3448	674,6221	808,8916	40,0600	35.855,6326
2.1.3.2	Pepinos	28,1904	13,6229	190,5110	232,3243	1,0000	11.379,9216
2.1.3.3	Pepinillos	3,1626	3,9634	19,6641	26,7901	0,0000	272,9988
2.1.3.4	Melones	16,6946	4,5207	135,6447	156,8600	0,0000	5.177,4290
2.1.3.5	Sandías	2,4365	5,4783	69,7139	77,6287	0,0000	2.784,1981
2.1.3.6	Berenjenas	5,5190	2,0794	39,9058	47,5042	1,0000	2.511,8055
2.1.3.7	Calabacines	77,3807	14,5547	196,3705	288,3059	0,0000	13.244,2150
2.1.3.8	Pimientos	54,6876	30,8058	302,8435	388,3369	153,6800	16.866,3799
2.1.3.9	Otras hortalizas cultivadas por el fruto no incluidas en ningún otro lugar	83,5715	61,6849	563,5026	708,7590	0,0000	15.161,1456
2.1.4	Hortalizas de bulbos y tubérculos	97,3490	186,2300	1.057,2201	1.340,7991	0,0000	25.456,8834
2.1.4.1	Zanahorias	9,7564	30,6146	82,4852	122,8562	0,0000	1.978,5177
2.1.4.2	Ajos	16,1412	14,9122	628,1637	659,2171	0,0000	13.248,8518
2.1.4.3	Cebollas	7,8514	8,6566	138,6902	155,1982	0,0000	4.195,2745
2.1.4.4	Chalotas	4,5017	3,2686	18,3278	26,0981	0,0000	739,4373
2.1.4.5	Rábanos	3,8425	1,8715	14,0956	19,8096	0,0000	582,7754
2.1.4.9	Otras hortalizas de bulbos y tubérculos no incluidas en ningún otro lugar	55,2558	126,9065	175,4576	357,6199	0,0000	4.712,0267
2.1.5	Leguminosas de verdeo para consumo humano	88,6195	33,6391	2.631,6260	2.753,8846	10,0000	5.897,9862
2.1.5.1	Guisante	79,1852	22,7954	2.481,7210	2.583,7016	0,0000	4.579,0216

## Superficies de cultivo y aprovechamiento. Año 2014

### NACIONAL

Código	Nivel	Superficie cultivada inscrita (ha)				Superficie total cultivada en invernadero (voluntario)	Producción ecológica estimada (tm)
		Calificada en primer año de prácticas (a)	Calificada en conversión (b)	Calificada en agricultura ecológica (c)	Superficie total (a+b+c)		
2.1.5.2	Judías	5,1673	5,0822	64,2101	74,4596	10,0000	660,6062
2.1.5.9	Otras legumbres de verdeo no incluidas en ningún otro lugar	4,2670	5,7615	85,6949	95,7234	0,0000	658,3584
2.1.5.9.1	Habas	3,8870	2,7195	64,9504	71,5569	0,0000	515,0004
2.1.5.9.9	Otras legumbres de verdeo no incluidas en ningún otro lugar	0,3800	3,0420	20,7445	24,1665	0,0000	143,3580
2.1.9	Otras hortalizas no clasificadas en ningún otro lugar	400,3749	173,3474	1.228,9043	1.802,6266	10,3108	15.357,5207
2.1.9.1	Parcelas de producción de semillas no incluidas en ningún otro lugar	0,0591	0,0000	5,0441	5,1032	0,0000	0,0000
2.1.9.9	Otras hortalizas no incluidas en ningún otro lugar	400,3158	173,3474	1.223,8602	1.797,5234	10,3108	15.357,5207
2.2	Fresas	1,9771	2,6465	138,6899	143,3135	0,0000	3.882,8184
2.3	Setas cultivadas	0,1700	0,3874	17,3688	17,9262	0,0000	336,6120
<b>TOTAL 2</b>	<b>Total 2 (Hortalizas frescas, fresas y setas cultivadas)</b>	<b>1.199,0180</b>	<b>707,5293</b>	<b>9.944,7961</b>	<b>11.851,3434</b>	<b>216,0508</b>	<b>206.956,7534</b>
<b>3</b>	<b>3. Cultivos permanentes</b>						
3.1	Frutas de zonas climáticas templadas	392,3323	574,6587	3.604,4301	4.571,4211		53.938,1591
3.1.1	Manzanas	71,2993	78,0150	615,2909	764,6052		13.664,4944
3.1.2	Peras	17,6191	21,3174	174,5038	213,4403		2.791,5025
3.1.3	Melocotones	35,9878	80,4040	297,2570	413,6488		5.090,9514
3.1.4	Albaricoques	35,8309	97,8458	695,1771	828,8538		9.447,9486
3.1.5	Nectarinas	61,5578	36,3635	193,3232	291,2445		2.919,7960
3.1.6	Cerezas	39,9516	61,2861	222,2926	323,5303		2.458,2632
3.1.7	Ciruelas	23,1286	41,2189	360,5907	424,9382		4.253,0140
3.1.9	Otras frutas de zonas climáticas templadas no incluidas en ningún otro lugar	106,9572	158,2080	1.045,9948	1.311,1600		13.312,1890
3.2	Bayas cultivadas	67,2832	51,2433	82,7362	201,2627		244,1339
3.2.1	Grosellas negras	0,8286	0,8213	0,3200	1,9699		1,4930
3.2.2	Frambuesas	0,5906	3,7761	4,1938	8,5605		39,1231
3.2.9	Otras bayas no incluidas en ningún otro lugar	65,8640	46,6459	78,2224	190,7323		203,5178
3.3	Frutos secos	3.464,2385	3.661,3366	87.520,0320	94.645,6071		33.422,6777
3.3.1	Nueces	40,2274	61,3357	605,8476	707,4107		409,2621
3.3.2	Avellanas	29,0038	19,5328	227,6357	276,1723		183,3717
3.3.3	Almendras	3.060,4252	3.108,6810	79.071,7867	85.240,8929		24.240,1692
3.3.4	Castañas	26,2576	81,9570	2.608,5333	2.716,7479		5.081,7689
3.3.9	Otros frutos de cáscara no incluidos en ningún otro lugar	308,3245	389,8301	5.006,2287	5.704,3833		3.508,1058
3.4	Frutas de zonas climáticas subtropicales	283,1184	505,0775	1.521,4041	2.309,6000		21.746,1713
3.4.1	Higos	96,1178	228,5535	552,6703	877,3416		3.583,5279
3.4.2	Kiwis	3,0114	11,2596	35,3934	49,6644		467,9305
3.4.3	Aguacates	84,9121	79,4580	468,6635	633,0336		7.897,6590
3.4.4	Bananas y plátanos	47,1762	82,4447	96,8181	226,4390		4.356,3353
3.4.9	Otras frutas de zonas climáticas subtropicales no incluidas en ningún otro lugar	51,9009	103,3617	367,8588	523,1214		5.440,7186
3.5	Cítricos	810,7139	1.279,0555	4.930,0241	7.019,7935		139.448,4254
3.5.1	Toronjas y pomelos	9,8461	5,5574	101,7496	117,1531		2.285,4552
3.5.2	Limonos y limas ácidas	402,7088	438,1051	1.386,1807	2.226,9946		46.499,2600
3.5.3	Naranjas	314,1607	621,2138	2.378,4252	3.313,7997		64.865,3492
3.5.4	Mandarinas	48,3336	210,5390	977,0063	1.235,8789		24.337,8520
3.5.9	Otros cítricos no incluidos en ningún otro lugar	35,6647	3,6402	86,6623	125,9672		1.460,5090

## Superficies de cultivo y aprovechamiento. Año 2014

NACIONAL

Código	Nivel	Superficie cultivada inscrita (ha)				Superficie total cultivada en invernadero (voluntario)	Producción ecológica estimada (tm)
		Calificada en primer año de prácticas (a)	Calificada en conversión (b)	Calificada en agricultura ecológica (c)	Superficie total (a+b+c)		
3.6	Viñedos	5.653,0092	7.043,9658	71.683,8499	84.380,8249	0,0000	334.912,6995
3.6.1	Viñedos para vino	5.639,9178	7.027,4491	71.569,2361	84.236,6030	0,0000	333.385,2794
3.6.2	Viñedos para uva de mesa	13,0914	16,5167	112,4838	142,0919	0,0000	1.513,5701
3.6.3	Viñedos para uvas pasas	0,0000	0,0000	2,1300	2,1300	0,0000	13,8500
3.7	Olivar	10.024,1593	11.969,6299	150.396,8546	172.390,6438	0,0000	162.593,1361
3.7.1	Olivar para aceitunas de mesa	24,0420	8,2685	264,6420	296,9525	0,0000	553,0328
3.7.2	Olivar para aceite	10.000,1173	11.961,3614	150.132,2126	172.093,6913	0,0000	162.040,1033
3.9	Otros cultivos permanentes no clasificados en ningún otro lugar	39.224,2135	1.531,8088	84.049,1270	124.805,1493	0,0000	4.806,2809
3.9.1	Viveros	2,6500	2,2500	60,9319	65,8319	0,0000	61,3870
3.9.9	Otros cultivos permanentes no incluidos en ningún otro lugar	39.221,5635	1.529,5588	83.988,1951	124.739,3174	0,0000	4.804,9650
<b>TOTAL 3</b>	<b>Total 3 (Cultivos permanentes)</b>	<b>59.919,0683</b>	<b>26.616,7761</b>	<b>403.788,4580</b>	<b>490.324,3024</b>	<b>0,0000</b>	<b>751.111,6839</b>
<b>4</b>	<b>4. Prados y pastos permanentes</b>						
4.1	Pastos y praderas permanentes (excluidos los pastos pobres)	47.108,1207	17.612,1057	523.261,5598	587.981,7862		
4.2	Pastos pobres	10.966,1815	11.419,2600	119.853,6478	142.239,0893		
4.2.1	Eriales (erial, matorral, espartizal)	276,7601	559,0845	10.625,3130	11.461,1576		
4.2.2	Terreno forestal con carga ganadera y/o pecoreo	10.689,4214	10.860,1755	109.228,3348	130.777,9317		
4.3	Dehesa	4.351,3817	5.095,9401	80.656,4536	90.103,7754		
<b>TOTAL 4</b>	<b>Total 4 (Pastos y prados permanentes)</b>	<b>62.425,6839</b>	<b>34.127,3058</b>	<b>723.771,6612</b>	<b>820.324,6509</b>		
<b>5</b>	<b>5. Barbecho que forma parte de la rotación de cultivo</b>						
<b>TOTAL 5</b>	<b>Total 5 (Barbecho)</b>	<b>8.223,8300</b>	<b>4.314,3466</b>	<b>96.393,9935</b>	<b>108.932,1701</b>		
<b>TOTAL</b>	<b>Total Superficie Ecológica (1+2+3+4+5)</b>	<b>141.341,9023</b>	<b>72.853,4236</b>	<b>1.448.993,8371</b>	<b>1.663.189,1630</b>	<b>216,0508</b>	<b>1.341.662,1706</b>
<b>6</b>	<b>6. Otras superficies (Cultivos específicos) (no se incluirán en el total)</b>						
6.1	Terreno forestal y plantas silvestre (sin uso ganadero)	4.437,7017	3.132,9554	35.251,7397	42.822,3968		
6.2	Rosa de Damasco (Rosa damascena)	0,0000	0,0000	0,0000	0,0000		
6.3	Árboles de Navidad	0,0000	0,0000	0,0000	0,0000		
6.9	Otras superficies no incluidas en ningún otro lugar	410,5501	120,6302	3.950,3078	4.481,4881		
<b>TOTAL 6</b>	<b>Total 6 (total otras superficies)</b>	<b>4.848,2518</b>	<b>3.253,5856</b>	<b>39.202,0475</b>	<b>47.303,8849</b>		

## Superficies de cultivo y aprovechamiento. Año 2014

Comunidad Autónoma: ANDALUCÍA

Código	Nivel	Superficie cultivada inscrita (ha)				Superficie total cultivada en invernadero (voluntario)	Producción ecológica estimada (tm)
		Calificada en primer año de prácticas (a)	Calificada en conversión (b)	Calificada en agricultura ecológica (c)	Superficie total (a+b+c)		
<b>1</b>	<b>1. Cultivos de tierras arables</b>						
1.1	Cereales para la producción de grano incluido el arroz y las parcelas destinadas a la producción de semillas.	2.225,3390	1.395,0935	40.777,1389	44.397,5714	0,0000	48.997,7000
1.1.1	Cereales excluido el arroz	1.662,7383	1.389,8835	40.614,4452	43.667,0670	0,0000	48.254,7920
1.1.1.1	Trigo total	384,6749	247,0152	5.737,0881	6.368,7782	0,0000	6.224,3130
1.1.1.1.1	Trigo duro	85,7760	136,1623	1.964,2743	2.186,2126	0,0000	1.076,1760
1.1.1.1.2	Trigo común y espelta	298,8989	110,8529	3.772,8138	4.182,5656	0,0000	5.148,1370
1.1.1.2	Centeno y tranquillón	0,1500	0,0000	405,0611	405,2111	0,0000	545,5310
1.1.1.3	Cebada	320,1627	284,5047	12.386,5577	12.991,2251	0,0000	16.420,2150
1.1.1.4	Avena	570,1832	382,3387	12.440,9890	13.393,5109	0,0000	16.257,6400
1.1.1.5	Maíz grano y mezcla de mazorca de maíz	0,0100	15,2477	60,6170	75,8747	0,0000	46,2130
1.1.1.6	Triticale	0,0000	0,0000	0,0000	0,0000	0,0000	0,0000
1.1.1.9	Otros cereales no incluidos en ningún otro lugar	387,5575	460,7772	9.584,1323	10.432,4670	0,0000	8.760,8800
1.1.2	Arroz	562,6007	5,2100	162,6937	730,5044	0,0000	742,9080
1.2	Legumbres secas y proteaginosas para la producción de grano ( incluidas las mezclas de cereales y legumbres y las parcelas destinadas a la producción de semilla)	209,8169	187,6596	6.074,2520	6.471,7285	0,0000	3.261,3650
1.3	Tubérculos y raíces	0,3100	0,0463	26,8393	27,1956	0,0000	3,9250
1.3.1	Patatas (incluidas las patatas tempranas y para siembra)	0,0000	0,0000	0,0000	0,0000	0,0000	0,0000
1.3.2	Remolacha azucarera (excl. semillas)	0,0100	0,0000	18,2591	18,2691	0,0000	0,0050
1.3.9	Otras raíces y tubérculos no incluidos en ningún otro lugar	0,3000	0,0463	8,5802	8,9265	0,0000	3,9200
1.4	Cultivos industriales	312,4727	172,8321	2.704,0047	3.189,3095	0,0000	2.263,0960
1.4.1	Cultivos oleaginosos	126,2743	5,3603	1.673,3945	1.805,0291	0,0000	657,8370
1.4.1.1	Girasol	126,2743	3,0503	1.673,3524	1.802,6770	0,0000	657,7550
1.4.1.2	Soja	0,0000	0,0000	0,0421	0,0421	0,0000	0,0820
1.4.1.3	Colza y nabina	0,0000	2,3100	0,0000	2,3100	0,0000	0,0000
1.4.1.4	Lino (aceite de linaza)	0,0000	0,0000	0,0000	0,0000	0,0000	0,0000
1.4.1.9	Otras semillas oleaginosas no incluidas en ningún otro lugar	0,0000	0,0000	0,0000	0,0000	0,0000	0,0000
1.4.2	Tabaco	0,0000	0,0000	0,0000	0,0000	0,0000	0,0000
1.4.3	Lúpulo	0,0000	0,0000	0,0000	0,0000	0,0000	0,0000
1.4.4	Plantas textiles (cultivos de fibra)	0,0000	49,5159	62,9369	112,4528	0,0000	49,1890
1.4.4.1	Algodón	0,0000	49,5159	62,9369	112,4528	0,0000	49,1890
1.4.4.9	Otras plantas textiles no incluidas en ningún otro lugar	0,0000	0,0000	0,0000	0,0000	0,0000	0,0000
1.4.5	Plantas medicinales, aromáticas y condimentarias	143,9626	87,5322	222,6144	454,1092	0,0000	438,1420
1.4.9	Otros cultivos industriales no incluidos en ningún otro lugar	42,2358	30,4237	745,0589	817,7184	0,0000	1.117,9280
1.5	Plantas cosechadas en verde (excluidas las indicadas en la casilla 1.3.9), cultivadas principalmente para alimentación animal	101,1815	10,3626	238,9186	350,4627	0,0000	3.083,1700
1.5.1	Plantas anuales cosechadas en verde	0,0000	0,0000	21,3061	21,3061	0,0000	278,5260
1.5.1.1	Maíz forrajero	0,0000	0,0000	0,0000	0,0000	0,0000	0,0000
1.5.1.9	Otras plantas anuales cosechadas en verde no incluidas en ningún otro lugar	0,0000	0,0000	21,3061	21,3061	0,0000	278,5260
1.5.2	Praderas y pastos temporales	0,0000	0,0000	0,0000	0,0000	0,0000	0,0000
1.5.9	Otras plantas cosechadas en verde	101,1815	10,3626	217,6125	329,1566	0,0000	2.804,6440

## Superficies de cultivo y aprovechamiento. Año 2014

Comunidad Autónoma: ANDALUCÍA

Código	Nivel	Superficie cultivada inscrita (ha)				Superficie total cultivada en invernadero (voluntario)	Producción ecológica estimada (tm)
		Calificada en primer año de prácticas (a)	Calificada en conversión (b)	Calificada en agricultura ecológica (c)	Superficie total (a+b+c)		
1.5.9.1	Alfalfa	101,1815	10,3626	217,6125	329,1566	0,0000	2.804,6440
1.5.9.9	Otras plantas cosechadas en verde no incluidas en ningún otro lugar	0,0000	0,0000	0,0000	0,0000	0,0000	0,0000
1.9	Otros cultivos de tierras arables no incluidos en ningún otro lugar	0,0000	0,0000	0,0000	0,0000	0,0000	0,0000
1.9.1	Parcelas de producción de semillas no incluidas en ningún otro lugar	0,0000	0,0000	0,0000	0,0000	0,0000	0,0000
1.9.9	Otros cultivos de tierras arables no incluidos en ningún otro lugar	0,0000	0,0000	0,0000	0,0000	0,0000	0,0000
<b>TOTAL 1</b>	<b>Total 1 (Cultivos de tierras arables)</b>	<b>2.849,1201</b>	<b>1.765,9941</b>	<b>49.821,1535</b>	<b>54.436,2677</b>	<b>0,0000</b>	<b>57.609,2560</b>
<b>2</b>	<b>2. Hortalizas frescas, fresas y setas cultivadas</b>						
2.1	Hortalizas frescas	589,1741	407,0462	5.049,0729	6.045,2932	0,0000	79.045,0050
2.1.1	Coles (excluidas las de raíz)	16,8725	2,6079	96,3704	115,8508	0,0000	1.816,3200
2.1.1.1	Coliflor y brócoli	2,1254	0,2192	74,4844	76,8290	0,0000	1.530,2460
2.1.1.2	Repollo (blanco)	0,0000	0,0000	0,0099	0,0099	0,0000	0,2500
2.1.1.9	Otras coles horticolas no incluidas en ningún otro lugar	14,7471	2,3887	21,8761	39,0119	0,0000	285,8240
2.1.2	Hortalizas de hojas y tallo (excluidas las coles)	36,6474	39,8649	331,6747	408,1870	0,0000	7.539,8110
2.1.2.1	Apio	0,0000	0,0960	25,3916	25,4876	0,0000	736,0060
2.1.2.2	Puerros	0,7416	0,1213	1,6709	2,5338	0,0000	162,6130
2.1.2.3	Lechugas	0,1088	0,2113	102,3495	102,6696	0,0000	2.361,2700
2.1.2.4	Endivias	0,0000	0,0393	11,9473	11,9866	0,0000	223,9120
2.1.2.5	Espinacas	0,0355	0,0260	15,7009	15,7624	0,0000	310,7550
2.1.2.6	Espárragos	35,6079	38,3981	155,7912	229,7972	0,0000	3.181,4490
2.1.2.7	Achicoria	0,0000	0,0000	2,7500	2,7500	0,0000	54,8000
2.1.2.8	Alcachofas	0,0000	0,9096	8,5593	9,4689	0,0000	361,5000
2.1.2.9	Otras hortalizas de hojas y tallo (salvo coles) no incluidos en ningún otro lugar	0,1536	0,0633	7,5140	7,7309	0,0000	147,5060
2.1.3	Hortalizas cultivadas por el fruto	93,9502	93,0966	761,8815	948,9283	0,0000	42.274,5280
2.1.3.1	Tomates	50,5525	48,2070	439,5779	538,3374	0,0000	22.373,5460
2.1.3.2	Pepinos	15,8908	12,5060	151,6293	180,0261	0,0000	9.265,5030
2.1.3.3	Pepinillos	0,0000	0,0000	0,1000	0,1000	0,0000	6,0000
2.1.3.4	Melones	3,7865	2,8052	35,6624	42,2541	0,0000	2.037,9600
2.1.3.5	Sandías	0,0000	0,0000	0,0000	0,0000	0,0000	0,0000
2.1.3.6	Berenjenas	2,8933	0,8400	20,0764	23,8097	0,0000	1.552,5230
2.1.3.7	Calabacines	5,1977	13,3916	51,6841	70,2734	0,0000	2.869,8930
2.1.3.8	Pimientos	11,2332	1,6068	46,7341	59,5741	0,0000	2.463,0270
2.1.3.9	Otras hortalizas cultivadas por el fruto no incluidas en ningún otro lugar	4,3962	13,7400	16,4173	34,5535	0,0000	1.706,0760
2.1.4	Hortalizas de bulbos y tubérculos	64,9103	140,6596	601,2373	806,8072	0,0000	17.514,9450
2.1.4.1	Zanahorias	8,0200	29,3215	66,5535	103,8950	0,0000	1.450,7160
2.1.4.2	Ajos	14,1900	1,2464	409,8877	425,3241	0,0000	12.379,9880
2.1.4.3	Cebollas	0,1667	0,9205	22,5913	23,6785	0,0000	650,5510
2.1.4.4	Chalotas	0,0000	0,0000	0,0000	0,0000	0,0000	0,0000
2.1.4.5	Rábanos	0,0000	0,0620	0,1191	0,1811	0,0000	5,1000
2.1.4.9	Otras hortalizas de bulbos y tubérculos no incluidas en ningún otro lugar	42,5336	109,1092	102,0857	253,7285	0,0000	3.028,5900
2.1.5	Leguminosas de verdeo para consumo humano	78,2279	22,8743	2.389,1923	2.490,2945	0,0000	3.946,3740
2.1.5.1	Guisante	77,0579	18,3576	2.348,7575	2.444,1730	0,0000	3.688,7220
2.1.5.2	Judías	1,0900	1,4747	33,0403	35,6050	0,0000	222,2020

## Superficies de cultivo y aprovechamiento. Año 2014

Comunidad Autónoma: ANDALUCÍA

Código	Nivel	Superficie cultivada inscrita (ha)				Superficie total cultivada en invernadero (voluntario)	Producción ecológica estimada (tm)
		Calificada en primer año de prácticas (a)	Calificada en conversión (b)	Calificada en agricultura ecológica (c)	Superficie total (a+b+c)		
2.1.5.9	Otras legumbres de verdeo no incluidas en ningún otro lugar	0,0800	3,0420	7,3945	10,5165	0,0000	35,4500
2.1.5.9.1	Habas	0,0000	0,0000	0,0000	0,0000	0,0000	0,0000
2.1.5.9.9	Otras legumbres de verdeo no incluidas en ningún otro lugar	0,0800	3,0420	7,3945	10,5165	0,0000	35,4500
2.1.9	Otras hortalizas no clasificadas en ningún otro lugar	298,5658	107,9429	868,7167	1.275,2254	0,0000	5.953,0270
2.1.9.1	Parcelas de producción de semillas no incluidas en ningún otro lugar	0,0000	0,0000	0,0000	0,0000	0,0000	0,0000
2.1.9.9	Otras hortalizas no incluidas en ningún otro lugar	298,5658	107,9429	868,7167	1.275,2254	0,0000	5.953,0270
2.2	Fresas	0,3900	0,1620	122,6940	123,2460	0,0000	3.271,4320
2.3	Setas cultivadas	0,0100	0,2674	13,6311	13,9085	0,0000	35,1800
<b>TOTAL 2</b>	<b>Total 2 (Hortalizas frescas, fresas y setas cultivadas)</b>	<b>589,5741</b>	<b>407,4756</b>	<b>5.185,3980</b>	<b>6.182,4477</b>	<b>0,0000</b>	<b>82.351,6170</b>
<b>3</b>	<b>3. Cultivos permanentes</b>						
3.1	Frutas de zonas climáticas templadas	85,8583	64,9113	821,3003	972,0699	0,0000	11.587,4260
3.1.1	Manzanas	1,1942	0,2178	18,1010	19,5130	0,0000	267,3490
3.1.2	Peras	0,5497	1,6402	10,7346	12,9245	0,0000	160,5530
3.1.3	Melocotones	0,0478	9,1229	19,4505	28,6212	0,0000	300,9250
3.1.4	Albaricoques	6,7196	0,0938	6,7520	13,5654	0,0000	89,4600
3.1.5	Nectarinas	11,3500	0,9900	5,5149	17,8549	0,0000	64,6620
3.1.6	Cerezas	1,1548	3,3041	29,1498	33,6087	0,0000	440,5360
3.1.7	Ciruelas	2,9640	1,4238	37,1748	41,5626	0,0000	521,5520
3.1.9	Otras frutas de zonas climáticas templadas no incluidas en ningún otro lugar	61,8782	48,1187	694,4227	804,4196	0,0000	9.742,3890
3.2	Bayas cultivadas	52,6081	40,0338	37,9159	130,5578	0,0000	34,9750
3.2.1	Grosellas negras	0,0000	0,0000	0,0000	0,0000	0,0000	0,0000
3.2.2	Frambuesas	0,0000	0,0000	0,0000	0,0000	0,0000	0,0000
3.2.9	Otras bayas no incluidas en ningún otro lugar	52,6081	40,0338	37,9159	130,5578	0,0000	34,9750
3.3	Frutos secos	1.266,0022	970,0460	34.316,6858	36.552,7340	0,0000	5.861,0740
3.3.1	Nueces	1,5588	32,9355	128,8668	163,3611	0,0000	37,9620
3.3.2	Avellanas	0,0000	0,0768	0,0758	0,1526	0,0000	0,0170
3.3.3	Almendras	1.229,3204	897,2377	32.759,0200	34.885,5781	0,0000	5.534,7440
3.3.4	Castañas	12,7730	23,9410	1.286,0377	1.322,7517	0,0000	265,0840
3.3.9	Otros frutos de cáscara no incluidos en ningún otro lugar	22,3500	15,8550	142,6855	180,8905	0,0000	23,2670
3.4	Frutas de zonas climáticas subtropicales	116,4793	112,4468	656,2601	885,1862	0,0000	12.488,8130
3.4.1	Higos	7,0641	3,7558	144,9747	155,7946	0,0000	2.921,8180
3.4.2	Kiwis	0,0000	0,0000	0,0000	0,0000	0,0000	0,0000
3.4.3	Aguacates	78,3938	64,7232	389,3470	532,4640	0,0000	7.245,2140
3.4.4	Bananas y plátanos	0,0000	0,0000	0,0000	0,0000	0,0000	0,0000
3.4.9	Otras frutas de zonas climáticas subtropicales no incluidas en ningún otro lugar	31,0214	43,9678	121,9384	196,9276	0,0000	2.321,7810
3.5	Cítricos	355,1476	741,8303	3.090,6529	4.187,6308	0,0000	69.952,6460
3.5.1	Toronjas y pomelos	4,7782	2,6522	61,4428	68,8732	0,0000	1.080,1410
3.5.2	Limonos y limas ácidas	121,0312	192,5466	708,9394	1.022,5172	0,0000	13.834,9440
3.5.3	Naranjas	186,3712	441,9697	1.754,2721	2.382,6130	0,0000	41.195,4750
3.5.4	Mandarinas	10,0523	103,7616	532,0866	645,9005	0,0000	12.819,6220
3.5.9	Otros cítricos no incluidos en ningún otro lugar	32,9147	0,9002	33,9120	67,7269	0,0000	1.022,4640
3.6	Viñedos	111,1904	56,5682	590,0283	757,7869	0,0000	1.920,4810



## Superficies de cultivo y aprovechamiento. Año 2014

Comunidad Autónoma: ANDALUCÍA

Código	Nivel	Superficie cultivada inscrita (ha)				Superficie total cultivada en invernadero (voluntario)	Producción ecológica estimada (tm)
		Calificada en primer año de prácticas (a)	Calificada en conversión (b)	Calificada en agricultura ecológica (c)	Superficie total (a+b+c)		
3.6.1	Viñedos para vino	106,2395	55,2619	570,9948	732,4962	0,0000	1.849,2510
3.6.2	Viñedos para uva de mesa	4,9509	1,3063	19,0335	25,2907	0,0000	71,2300
3.6.3	Viñedos para uvas pasas	0,0000	0,0000	0,0000	0,0000	0,0000	0,0000
3.7	Olivar	4.154,0846	3.552,2551	50.298,1120	58.004,4517	0,0000	69.469,1150
3.7.1	Olivar para aceitunas de mesa	12,3260	4,8074	250,7576	267,8910	0,0000	503,7610
3.7.2	Olivar para aceite	4.141,7586	3.547,4477	50.047,3544	57.736,5607	0,0000	68.965,3540
3.9	Otros cultivos permanentes no clasificados en ningún otro lugar	39.122,8829	1.493,8988	83.450,7633	124.067,5450	0,0000	816,2709
3.9.1	Viveros	0,2600	0,0000	16,8227	17,0827	0,0000	7,6970
3.9.9	Otros cultivos permanentes no incluidos en ningún otro lugar	39.122,6229	1.493,8988	83.433,9406	124.050,4623	0,0000	868,6450
<b>TOTAL 3</b>	<b>Total 3 (Cultivos permanentes)</b>	<b>45.264,2534</b>	<b>7.031,9903</b>	<b>173.261,7186</b>	<b>225.557,9623</b>	<b>0,0000</b>	<b>172.130,8009</b>
<b>4</b>	<b>4. Prados y pastos permanentes</b>						
4.1	Pastos y praderas permanentes (excluidos los pastos pobres)	14.653,7255	7.821,8990	411.906,5928	434.382,2173	0,0000	14.584,4792
4.2	Pastos pobres	45,1192	132,8722	12.228,0366	12.406,0280	0,0000	1,2170
4.2.1	Eriales (erial, matorral, espartizal)	0,0000	0,0000	0,0000	0,0000	0,0000	0,0000
4.2.2	Terreno forestal con carga ganadera y/o pecoreo	45,1192	132,8722	12.228,0366	12.406,0280	0,0000	1,2170
4.3	Dehesa	4.081,1317	3.955,7901	72.519,1308	80.556,0526	0,0000	7,3720
<b>TOTAL 4</b>	<b>Total 4 (Pastos y prados permanentes)</b>	<b>18.779,9764</b>	<b>11.910,5613</b>	<b>496.653,7602</b>	<b>527.344,2979</b>	<b>0,0000</b>	<b>14.593,0682</b>
<b>5</b>	<b>5. Barbecho que forma parte de la rotación de cultivo</b>						
<b>TOTAL 5</b>	<b>Total 5 (Barbecho)</b>	<b>2.796,7125</b>	<b>1.468,7125</b>	<b>35.707,8382</b>	<b>39.973,2632</b>	<b>0,0000</b>	<b>47,9760</b>
<b>TOTAL</b>	<b>Total Superficie Ecológica (1+2+3+4+5)</b>	<b>70.279,6365</b>	<b>22.584,7338</b>	<b>760.629,8685</b>	<b>853.494,2388</b>	<b>0,0000</b>	<b>326.732,7181</b>
<b>6</b>	<b>6. Otras superficies (Cultivos específicos) (no se incluirán en el total)</b>						
6.1	Terreno forestal y plantas silvestre (sin uso ganadero)	0,0000	0,0000	0,0000	0,0000	0,0000	0,0000
6.2	Rosa de Damasco (Rosa damascena)	0,0000	0,0000	0,0000	0,0000	0,0000	0,0000
6.3	Arboles de Navidad	0,0000	0,0000	0,0000	0,0000	0,0000	0,0000
6.9	Otras superficies no incluidas en ningún otro lugar	0,0000	0,0000	0,0000	0,0000	0,0000	0,0000
<b>TOTAL 6</b>	<b>Total 6 (total otras superficies)</b>	<b>0,0000</b>	<b>0,0000</b>	<b>0,0000</b>	<b>0,0000</b>	<b>0,0000</b>	<b>0,0000</b>

## Superficies de cultivo y aprovechamiento. Año 2014

Comunidad Autónoma: ARAGÓN

Código	Nivel	Superficie cultivada inscrita (ha)				Superficie total en invernadero (voluntario)	Producción ecológica estimada (tm)
		Calificada en primer año de prácticas (a)	Calificada en conversión (b)	Calificada en agricultura ecológica (c)	Superficie total (a+b+c)		
<b>1</b>	<b>1. Cultivos de tierras arables</b>						
1.1	Cereales para la producción de grano incluido el arroz y las parcelas destinadas a la producción de semillas.	827,8000	548,9000	18.164,6400	19.541,3400	0,0000	24.362,1537
1.1.1	Cereales excluido el arroz	822,2500	548,9000	17.916,8000	19.287,9500	0,0000	23.246,8737
1.1.1.1	Trigo total	228,5400	277,4100	7.823,7900	8.329,7400	0,0000	9.330,5933
1.1.1.1.1	Trigo duro	126,2000	227,8300	5.938,7900	6.292,8200	0,0000	6.747,2233
1.1.1.1.2	Trigo común y espelta	102,3400	49,5800	1.885,0000	2.036,9200	0,0000	2.583,3700
1.1.1.2	Centeno y tranquillón	5,2700	7,0800	200,8900	213,2400	0,0000	124,7149
1.1.1.3	Cebada	389,1900	205,8000	7.846,7100	8.441,7000	0,0000	10.836,4392
1.1.1.4	Avena	171,6100	56,2300	1.149,1500	1.376,9900	0,0000	1.308,4751
1.1.1.5	Maiz grano y mezcla de mazorca de maíz	0,9800	2,3800	97,8300	101,1900	0,0000	817,4287
1.1.1.6	Triticale	26,6600	0,0000	714,0900	740,7500	0,0000	829,2225
1.1.1.9	Otros cereales no incluidos en ningún otro lugar	0,0000	0,0000	84,3400	84,3400	0,0000	0,0000
1.1.2	Arroz	5,5500	0,0000	247,8400	253,3900	0,0000	1.115,2800
1.2	Legumbres secas y proteaginosas para la producción de grano ( incluidas las mezclas de cereales y legumbres y las parcelas destinadas a la producción de semilla)	629,6400	106,4700	3.926,2500	4.662,3600	0,0000	963,7953
1.3	Tubérculos y raíces	2,2000	2,7200	8,3600	13,2800	0,0000	78,3595
1.3.1	Patatas (incluidas las patatas tempranas y para siembra)	2,2000	2,7200	3,3300	8,2500	0,0000	78,3595
1.3.2	Remolacha azucarera (excl. semillas)	0,0000	0,0000	0,0300	0,0300	0,0000	0,0000
1.3.9	Otras raíces y tuberculos no incluidos en ningún otro lugar	0,0000	0,0000	5,0000	5,0000	0,0000	0,0000
1.4	Cultivos industriales	9,0400	18,2800	615,8000	643,1200	0,0000	450,4776
1.4.1	Cultivos oleaginosos	8,3600	12,2400	225,2600	245,8600	0,0000	98,3895
1.4.1.1	Girasol	0,0000	12,2400	103,2500	115,4900	0,0000	17,6840
1.4.1.2	Soja	0,0000	0,0000	0,0000	0,0000	0,0000	0,0000
1.4.1.3	Colza y nabina	6,6700	0,0000	51,7200	58,3900	0,0000	31,5025
1.4.1.4	Lino (aceite de linaza)	0,0000	0,0000	0,0000	0,0000	0,0000	0,0000
1.4.1.9	Otras semillas oleaginosas no incluidas en ningún otro lugar	1,6900	0,0000	70,2900	71,9800	0,0000	49,2030
1.4.2	Tabaco	0,0000	0,0000	0,0000	0,0000	0,0000	0,0000
1.4.3	Lúpulo	0,0000	0,0000	0,0000	0,0000	0,0000	0,0000
1.4.4	Plantas textiles (cultivos de fibra)	0,0000	0,0000	0,0000	0,0000	0,0000	0,0000
1.4.4.1	Algodón	0,0000	0,0000	0,0000	0,0000	0,0000	0,0000
1.4.4.9	Otras plantas textiles no incluidas en ningún otro lugar	0,0000	0,0000	0,0000	0,0000	0,0000	0,0000
1.4.5	Plantas medicinales, aromáticas y condimentarias	0,6800	6,0400	390,5400	397,2600	0,0000	352,0881
1.4.9	Otros cultivos industriales no incluidos en ningún otro lugar	0,0000	0,0000	0,0000	0,0000	0,0000	0,0000
1.5	Plantas cosechadas en verde (excluidos las indicadas en la casilla 1.3.9), cultivadas principalmente para alimentación animal	133,9400	174,6900	2.134,1400	2.442,7700	0,0000	3.602,0432
1.5.1	Plantas anuales cosechadas en verde	9,0200	0,0000	672,7900	681,8100	0,0000	64,1550
1.5.1.1	Maiz forrajero	0,0000	0,0000	0,0000	0,0000	0,0000	0,0000
1.5.1.9	Otras plantas anuales cosechadas en verde no incluidas en ningún otro lugar	9,0200	0,0000	672,7900	681,8100	0,0000	64,1550
1.5.2	Praderas y pastos temporales	21,6100	45,4100	505,7300	572,7500	0,0000	0,0000
1.5.9	Otras plantas cosechadas en verde	103,3100	129,2800	955,6200	1.188,2100	0,0000	3.537,8882

## Superficies de cultivo y aprovechamiento. Año 2014

Comunidad Autónoma: ARAGÓN

Código	Nivel	Superficie cultivada inscrita (ha)				Superficie total en invernadero (voluntario)	Producción ecológica estimada (tm)
		Calificada en primer año de prácticas (a)	Calificada en conversión (b)	Calificada en agricultura ecológica (c)	Superficie total (a+b+c)		
1.5.9.1	Alfalfa	83,0400	123,2900	767,8400	974,1700	0,0000	3.511,7084
1.5.9.9	Otras plantas cosechadas en verde no incluidas en ningún otro lugar	20,2700	5,9900	187,7800	214,0400	0,0000	26,1798
1.9	Otros cultivos de tierras arables no incluidos en ningún otro lugar	0,0200	0,0000	9,0100	9,0300	0,0000	0,0000
1.9.1	Parcelas de producción de semillas no incluidas en ningún otro lugar	0,0000	0,0000	0,0000	0,0000	0,0000	0,0000
1.9.9	Otros cultivos de tierras arables no incluidos en ningún otro lugar	0,0200	0,0000	9,0100	9,0300	0,0000	0,0000
<b>TOTAL 1</b>	<b>Total 1 (Cultivos de tierras arables)</b>	<b>1.602,6400</b>	<b>851,0600</b>	<b>24.858,2000</b>	<b>27.311,9000</b>	<b>0,0000</b>	<b>29.456,8293</b>
<b>2</b>	<b>2. Hortalizas frescas, fresas y setas cultivadas</b>						
2.1	Hortalizas frescas	26,4800	9,4700	199,5390	235,4890	0,4900	1.974,1821
2.1.1	Coles (excluidas las de raíz)	10,6600	0,2815	83,6200	94,5615	0,0000	1.002,3000
2.1.1.1	Coliflor y brócoli	10,6600	0,2200	83,0500	93,9300	0,0000	996,6000
2.1.1.2	Repollo (blanco)	0,0000	0,0000	0,5700	0,5700	0,0000	5,7000
2.1.1.9	Otras coles horticolas no incluidas en ningún otro lugar	0,0000	0,0615	0,0000	0,0615	0,0000	0,0000
2.1.2	Hortalizas de hojas y tallo (excluidas las coles)	2,9000	0,1800	12,2100	15,2900	0,0000	20,4043
2.1.2.1	Apio	0,0000	0,0010	0,0500	0,0510	0,0000	0,4500
2.1.2.2	Puerros	0,0000	0,0015	1,5400	1,5415	0,0000	5,1103
2.1.2.3	Lechugas	0,1500	0,0720	0,3800	0,6020	0,0000	1,9300
2.1.2.4	Endivias	0,0000	0,0000	0,0000	0,0000	0,0000	0,0000
2.1.2.5	Espinacas	0,0000	0,0020	0,0800	0,0820	0,0000	1,2000
2.1.2.6	Esparragos	2,7000	0,0400	9,7500	12,4900	0,0000	10,7640
2.1.2.7	Achicoria	0,0000	0,0000	0,0000	0,0000	0,0000	0,0000
2.1.2.8	Alcachofas	0,0500	0,0200	0,1000	0,1700	0,0000	0,9500
2.1.2.9	Otras hortalizas de hojas y tallo (salvo coles) no incluidos en ningún otro lugar	0,0000	0,0435	0,3100	0,3535	0,0000	0,0000
2.1.3	Hortalizas cultivadas por el fruto	0,4600	1,0000	19,9600	21,4200	0,0000	703,5040
2.1.3.1	Tomates	0,1500	0,9200	11,3500	12,4200	0,0000	585,7740
2.1.3.2	Pepinos	0,0000	0,0100	0,1100	0,1200	0,0000	1,1000
2.1.3.3	Pepinillos	0,0000	0,0000	0,0000	0,0000	0,0000	0,0000
2.1.3.4	Melones	0,0000	0,0200	0,4200	0,4400	0,0000	4,2000
2.1.3.5	Sandías	0,1500	0,0000	0,1400	0,2900	0,0000	7,2900
2.1.3.6	Berenjenas	0,0000	0,0100	0,1400	0,1500	0,0000	1,8200
2.1.3.7	Calabacines	0,0000	0,0200	0,1100	0,1300	0,0000	1,5400
2.1.3.8	Pimientos	0,1600	0,0200	4,8500	5,0300	0,0000	75,3800
2.1.3.9	Otras hortalizas cultivadas por el fruto no incluidas en ningún otro lugar	0,0000	0,0000	2,8400	2,8400	0,0000	26,4000
2.1.4	Hortalizas de bulbos y tubérculos	0,0000	0,4910	9,6800	10,1710	0,0000	243,0700
2.1.4.1	Zanahorias	0,0000	0,0100	0,0500	0,0600	0,0000	0,4500
2.1.4.2	Ajos	0,0000	0,0000	0,0500	0,0500	0,0000	0,3000
2.1.4.3	Cebollas	0,0000	0,4800	6,2200	6,7000	0,0000	242,3200
2.1.4.4	Chalotas	0,0000	0,0000	0,0000	0,0000	0,0000	0,0000
2.1.4.5	Rábanos	0,0000	0,0000	0,0000	0,0000	0,0000	0,0000
2.1.4.9	Otras hortalizas de bulbos y tuberculos no incluidas en ningún otro lugar	0,0000	0,0010	3,3600	3,3610	0,0000	0,0000
2.1.5	Leguminosas de verdeo para consumo humano	0,1500	0,5630	0,6000	1,3130	0,0000	3,9784
2.1.5.1	Guisante	0,0000	0,0000	0,0000	0,0000	0,0000	0,0000
2.1.5.2	Judías	0,1500	0,4900	0,3000	0,9400	0,0000	1,8784

## Superficies de cultivo y aprovechamiento. Año 2014

Comunidad Autónoma: ARAGÓN

Código	Nivel	Superficie cultivada inscrita (ha)				Superficie total en invernadero (voluntario)	Producción ecológica estimada (tm)
		Calificada en primer año de prácticas (a)	Calificada en conversión (b)	Calificada en agricultura ecológica (c)	Superficie total (a+b+c)		
2.1.5.9	Otras legumbres de verdeo no incluidas en ningún otro lugar	0,0000	0,0730	0,3000	0,3730	0,0000	2,1000
2.1.5.9.1	Habas	0,0000	0,0730	0,3000	0,3730	0,0000	2,1000
2.1.5.9.9	Otras legumbres de verdeo no incluidas en ningún otro lugar	0,0000	0,0000	0,0000	0,0000	0,0000	0,0000
2.1.9	Otras hortalizas no clasificadas en ningún otro lugar	12,3100	6,9545	73,4690	92,7335	0,4900	0,9254
2.1.9.1	Parcelas de producción de semillas no incluidas en ningún otro lugar	0,0000	0,0000	0,0000	0,0000	0,0000	0,0000
2.1.9.9	Otras hortalizas no incluidas en ningún otro lugar	12,3100	6,9545	73,4690	92,7335	0,4900	0,9254
2.2	Fresas	0,0540	0,0100	0,0000	0,0640	0,0000	0,0000
2.3	Setas cultivadas	0,0000	0,0000	0,0000	0,0000	0,0000	0,0000
<b>TOTAL 2</b>	<b>Total 2 (Hortalizas frescas, fresas y setas cultivadas)</b>	<b>26,5340</b>	<b>9,4800</b>	<b>199,5390</b>	<b>235,5530</b>	<b>0,4900</b>	<b>1.974,1821</b>
<b>3</b>	<b>3. Cultivos permanentes</b>						
3.1	Frutas de zonas climáticas templadas	30,2200	17,6100	256,6800	304,5100	0,0000	1.647,6220
3.1.1	Manzanas	3,7500	0,0000	21,7400	25,4900	0,0000	328,9600
3.1.2	Peras	0,0200	3,4700	13,8600	17,3500	0,0000	86,8350
3.1.3	Melocotones	2,2000	2,5900	36,9700	41,7600	0,0000	375,9700
3.1.4	Albaricoques	14,6500	8,0400	125,2600	147,9500	0,0000	636,6500
3.1.5	Nectarinas	0,9100	0,1500	10,0900	11,1500	0,0000	110,7800
3.1.6	Cerezas	7,0200	0,6400	31,1500	38,8100	0,0000	72,6570
3.1.7	Ciruelas	0,5100	0,0700	10,2200	10,8000	0,0000	35,7700
3.1.9	Otras frutas de zonas climáticas templadas no incluidas en ningún otro lugar	1,1600	2,6500	7,3900	11,2000	0,0000	0,0000
3.2	Bayas cultivadas	0,0000	0,0000	0,0000	0,0000	0,0000	0,0000
3.2.1	Grosellas negras	0,0000	0,0000	0,0000	0,0000	0,0000	0,0000
3.2.2	Frambuesas	0,0000	0,0000	0,0000	0,0000	0,0000	0,0000
3.2.9	Otras bayas no incluidas en ningún otro lugar	0,0000	0,0000	0,0000	0,0000	0,0000	0,0000
3.3	Frutos secos	154,9800	110,0000	1.306,4510	1.571,4310	0,0000	623,8578
3.3.1	Nueces	15,4700	0,0700	7,0610	22,6010	0,0000	0,0000
3.3.2	Avellanas	0,0300	0,1200	0,3200	0,4700	0,0000	0,0000
3.3.3	Almendras	139,4800	108,3100	1.299,0700	1.546,8600	0,0000	623,8578
3.3.4	Castañas	0,0000	0,0000	0,0000	0,0000	0,0000	0,0000
3.3.9	Otros frutos de cáscara no incluidos en ningún otro lugar	0,0000	1,5000	0,0000	1,5000	0,0000	0,0000
3.4	Frutas de zonas climáticas subtropicales	14,5400	0,5000	2,2200	17,2600	0,0000	9,9800
3.4.1	Higos	14,5400	0,0000	1,0700	15,6100	0,0000	6,1800
3.4.2	Kiwis	0,0000	0,5000	0,3800	0,8800	0,0000	3,8000
3.4.3	Aguacates	0,0000	0,0000	0,0000	0,0000	0,0000	0,0000
3.4.4	Bananas y plátanos	0,0000	0,0000	0,0000	0,0000	0,0000	0,0000
3.4.9	Otras frutas de zonas climáticas subtropicales no incluidas en ningún otro lugar	0,0000	0,0000	0,7700	0,7700	0,0000	0,0000
3.5	Cítricos	0,0000	0,0000	0,0000	0,0000	0,0000	0,0000
3.5.1	Toronjas y pomelos	0,0000	0,0000	0,0000	0,0000	0,0000	0,0000
3.5.2	Limones y limas ácidas	0,0000	0,0000	0,0000	0,0000	0,0000	0,0000
3.5.3	Naranjas	0,0000	0,0000	0,0000	0,0000	0,0000	0,0000
3.5.4	Mandarinas	0,0000	0,0000	0,0000	0,0000	0,0000	0,0000
3.5.9	Otros cítricos no incluidos en ningún otro lugar	0,0000	0,0000	0,0000	0,0000	0,0000	0,0000
3.6	Viñedos	62,4700	167,0800	560,6200	790,1700	0,0000	2.145,4154

## Superficies de cultivo y aprovechamiento. Año 2014

Comunidad Autónoma: ARAGÓN

Código	Nivel	Superficie cultivada inscrita (ha)				Superficie total en invernadero (voluntario)	Producción ecológica estimada (tm)
		Calificada en primer año de prácticas (a)	Calificada en conversión (b)	Calificada en agricultura ecológica (c)	Superficie total (a+b+c)		
3.6.1	Viñedos para vino	62,4700	167,0800	559,7600	789,3100	0,0000	2.145,4154
3.6.2	Viñedos para uva de mesa	0,0000	0,0000	0,8600	0,8600	0,0000	0,0000
3.6.3	Viñedos para uvas pasas	0,0000	0,0000	0,0000	0,0000	0,0000	0,0000
3.7	Olivar	113,0800	154,2500	2.081,1800	2.348,5100	0,0000	311,0261
3.7.1	Olivar para aceitunas de mesa	0,0000	0,0000	4,2000	4,2000	0,0000	0,0000
3.7.2	Olivar para aceite	113,0800	154,2500	2.076,9800	2.344,3100	0,0000	311,0261
3.9	Otros cultivos permanentes no clasificados en ningún otro lugar	0,0000	2,9900	15,9100	18,9000	0,0000	0,0000
3.9.1	Viveros	0,0000	0,0000	0,0000	0,0000	0,0000	0,0000
3.9.9	Otros cultivos permanentes no incluidos en ningún otro lugar	0,0000	2,9900	15,9100	18,9000	0,0000	0,0000
<b>TOTAL 3</b>	<b>Total 3 (Cultivos permanentes)</b>	<b>375,2900</b>	<b>452,4300</b>	<b>4.223,0610</b>	<b>5.050,7810</b>	<b>0,0000</b>	<b>4.737,9013</b>
<b>4</b>	<b>4. Prados y pastos permanentes</b>						
4.1	Pastos y praderas permanentes (excluidos los pastos pobres)	791,7500	503,4700	6.115,1300	7.410,3500	0,0000	0,0000
4.2	Pastos pobres	0,0000	0,0000	143,7700	143,7700	0,0000	0,0000
4.2.1	Eriales (erial, matorral, espartizal)	0,0000	0,0000	143,7700	143,7700	0,0000	0,0000
4.2.2	Terreno forestal con carga ganadera y/o pecoreo	0,0000	0,0000	0,0000	0,0000	0,0000	0,0000
4.3	Dehesa	0,0000	0,0000	10,0100	10,0100	0,0000	0,0000
<b>TOTAL 4</b>	<b>Total 4 (Pastos y prados permanentes)</b>	<b>791,7500</b>	<b>503,4700</b>	<b>6.268,9100</b>	<b>7.564,1300</b>	<b>0,0000</b>	<b>0,0000</b>
<b>5</b>	<b>5. Barbecho que forma parte de la rotación de cultivo</b>						
<b>TOTAL 5</b>	<b>Total 5 (Barbecho)</b>	<b>734,3760</b>	<b>306,7500</b>	<b>11.957,5000</b>	<b>12.998,6260</b>	<b>0,0000</b>	<b>0,0000</b>
<b>TOTAL</b>	<b>Total Superficie Ecológica (1+2+3+4+5)</b>	<b>3.530,5900</b>	<b>2.123,1900</b>	<b>47.507,2100</b>	<b>53.160,9900</b>	<b>0,4900</b>	<b>36.168,9127</b>
<b>6</b>	<b>6. Otras superficies (Cultivos específicos) (no se incluirán en el total)</b>						
6.1	Terreno forestal y plantas silvestre (sin uso ganadero)	5,4100	4,4200	375,8600	385,6900	0,0000	0,0000
6.2	Rosa de Damasco (Rosa damascena)	0,0000	0,0000	0,0000	0,0000	0,0000	0,0000
6.3	Arboles de Navidad	0,0000	0,0000	0,0000	0,0000	0,0000	0,0000
6.9	Otras superficies no incluidas en ningún otro lugar	0,0000	0,0700	4,2800	4,3500	0,0000	0,0000
<b>TOTAL 6</b>	<b>Total 6 (total otras superficies)</b>	<b>5,4100</b>	<b>4,4900</b>	<b>380,1400</b>	<b>390,0400</b>	<b>0,0000</b>	<b>0,0000</b>

## Superficies de cultivo y aprovechamiento. Año 2014

Comunidad Autónoma: ASTURIAS

Código	Nivel	Superficie cultivada inscrita (ha)				Superficie total en invernadero (voluntario)	Producción ecológica estimada (tm)
		Calificada en primer año de prácticas (a)	Calificada en conversión (b)	Calificada en agricultura ecológica (c)	Superficie total (a+b+c)		
<b>1</b>	<b>1. Cultivos de tierras arables</b>						
1.1	Cereales para la producción de grano incluido el arroz y las parcelas destinadas a la producción de semillas.	1,3100	0,0000	19,4600	20,7700		21,1970
1.1.1	Cereales excluido el arroz	1,3100	0,0000	19,4600	20,7700		21,1970
1.1.1.1	Trigo total	1,3100	0,0000	18,7600	20,0700		19,2370
1.1.1.1.1	Trigo duro						
1.1.1.1.2	Trigo común y espelta	1,3100	0,0000	18,7600	20,0700		19,2370
1.1.1.2	Centeno y tranquillón						
1.1.1.3	Cebada						
1.1.1.4	Avena						
1.1.1.5	Maíz grano y mezcla de mazorca de maíz	0,0000	0,0000	0,7000	0,7000		1,9600
1.1.1.6	Triticale						
1.1.1.9	Otros cereales no incluidos en ningún otro lugar						
1.1.2	Arroz						
1.2	Legumbres secas y proteaginosas para la producción de grano ( incluidas las mezclas de cereales y legumbres y las parcelas destinadas a la producción de semilla)	0,0100	0,6350	9,2700	9,9150		17,8470
1.3	Tubérculos y raíces	1,0000	0,1500	3,0700	4,2200		84,4000
1.3.1	Patatas (incluidas las patatas tempranas y para siembra)	1,0000	0,1500	3,0700	4,2200		84,4000
1.3.2	Remolacha azucarera (excl. semillas)						
1.3.9	Otras raíces y tuberculos no incluidos en ningún otro lugar						
1.4	Cultivos industriales	0,0010	0,0000	0,0495	0,0505		0,1912
1.4.1	Cultivos oleaginosos						
1.4.1.1	Girasol						
1.4.1.2	Soja						
1.4.1.3	Colza y nabina						
1.4.1.4	Lino (aceite de linaza)						
1.4.1.9	Otras semillas oleaginosas no incluidas en ningún otro lugar						
1.4.2	Tabaco						
1.4.3	Lúpulo						
1.4.4	Plantas textiles (cultivos de fibra)						
1.4.4.1	Algodón						
1.4.4.9	Otras plantas textiles no incluidas en ningún otro lugar						
1.4.5	Plantas medicinales, aromáticas y condimentarias	0,0010		0,0495	0,0505		0,1912
1.4.9	Otros cultivos industriales no incluidos en ningún otro lugar						
1.5	Plantas cosechadas en verde (excluidos las indicadas en la casilla 1.3.9), cultivadas principalmente para alimentación animal	0,0800	0,1300	7,0100	7,2200		161,0060
1.5.1	Plantas anuales cosechadas en verde	0,0800	0,1300	7,0100	7,2200		161,0060
1.5.1.1	Maíz forrajero	0,0800	0,1300	7,0100	7,2200		161,0060
1.5.1.9	Otras plantas anuales cosechadas en verde no incluidas en ningún otro lugar						
1.5.2	Praderas y pastos temporales						
1.5.9	Otras plantas cosechadas en verde						

## Superficies de cultivo y aprovechamiento. Año 2014

Comunidad Autónoma: ASTURIAS

Código	Nivel	Superficie cultivada inscrita (ha)				Superficie total en invernadero (voluntario)	Producción ecológica estimada (tm)
		Calificada en primer año de prácticas (a)	Calificada en conversión (b)	Calificada en agricultura ecológica (c)	Superficie total (a+b+c)		
1.5.9.1	Alfalfa						
1.5.9.9	Otras plantas cosechadas en verde no incluidas en ningún otro lugar						
1.9	Otros cultivos de tierras arables no incluidos en ningún otro lugar						
1.9.1	Parcelas de producción de semillas no incluidas en ningún otro lugar						
1.9.9	Otros cultivos de tierras arables no incluidos en ningún otro lugar						
<b>TOTAL 1</b>	<b>Total 1 (Cultivos de tierras arables)</b>	<b>2,4010</b>	<b>0,9150</b>	<b>38,8595</b>	<b>42,1755</b>		<b>284,6412</b>
<b>2</b>	<b>2. Hortalizas frescas, fresas y setas cultivadas</b>						
2.1	Hortalizas frescas	0,3172	0,6730	11,3867	12,3769		335,6892
2.1.1	Coles (excluidas las de raíz)	0,0233	0,1180	1,5012	1,6425		27,2306
2.1.1.1	Coliflor y brócoli	0,0080	0,0560	0,7441	0,8081		12,1200
2.1.1.2	Repollo (blanco)	0,0090	0,0560	0,3481	0,4131		14,4585
2.1.1.9	Otras coles horticolas no incluidas en ningún otro lugar	0,0063	0,0060	0,4090	0,4213		0,6521
2.1.2	Hortalizas de hojas y tallo (excluidas las coles)	0,0987	0,0840	2,8866	3,0693		56,5058
2.1.2.1	Apio		0,0030	0,0271	0,0301		0,0980
2.1.2.2	Puerros	0,0250	0,0530	1,0054	1,0834		21,6680
2.1.2.3	Lechugas	0,0266	0,0220	0,8531	0,9017		18,0340
2.1.2.4	Endivias						
2.1.2.5	Espinacas	0,0060		0,3209	0,3269		6,3745
2.1.2.6	Esparragos			0,0302	0,0302		0,1494
2.1.2.7	Achicoria						
2.1.2.8	Alcachofas			0,0738	0,0738		0,8339
2.1.2.9	Otras hortalizas de hojas y tallo (salvo coles) no incluidos en ningún otro lugar	0,0411	0,0060	0,5761	0,6232		9,3480
2.1.3	Hortalizas cultivadas por el fruto	0,0676	0,0520	2,0473	2,1669		134,3785
2.1.3.1	Tomates	0,0310	0,0150	0,7990	0,8450		84,5000
2.1.3.2	Pepinos			0,0747	0,0747		3,8678
2.1.3.3	Pepinillos						
2.1.3.4	Melones			0,0525	0,0525		1,5907
2.1.3.5	Sandías			0,0587	0,0587		2,4654
2.1.3.6	Berenjenas	0,0020	0,0100	0,1436	0,1556		8,6046
2.1.3.7	Calabacines	0,0250	0,0070	0,3618	0,3938		15,7520
2.1.3.8	Pimientos	0,0096	0,0200	0,5570	0,5866		17,5980
2.1.3.9	Otras hortalizas cultivadas por el fruto no incluidas en ningún otro lugar						
2.1.4	Hortalizas de bulbos y tubérculos	0,0220	0,1560	3,4288	3,6068		86,6060
2.1.4.1	Zanahorias	0,0010	0,0230	0,2584	0,2824		5,6480
2.1.4.2	Ajos	0,0120		0,1367	0,1487		1,3680
2.1.4.3	Cebollas	0,0050	0,1300	1,4770	1,6120		48,3600
2.1.4.4	Chalotas						
2.1.4.5	Rábanos	0,0010	0,0030	0,0360	0,0400		0,7560
2.1.4.9	Otras hortalizas de bulbos y tuberculos no incluidas en ningún otro lugar	0,0030		1,5207	1,5237		30,4740
2.1.5	Leguminosas de verdeo para consumo humano	0,1056	0,2630	1,5228	1,8914		30,9683
2.1.5.1	Guisante	0,0181	0,1530	0,6230	0,7941		6,3528
2.1.5.2	Judías	0,0875	0,0500	0,4082	0,5457		19,0995

## Superficies de cultivo y aprovechamiento. Año 2014

Comunidad Autónoma: ASTURIAS

Código	Nivel	Superficie cultivada inscrita (ha)				Superficie total en invernadero (voluntario)	Producción ecológica estimada (tm)
		Calificada en primer año de prácticas (a)	Calificada en conversión (b)	Calificada en agricultura ecológica (c)	Superficie total (a+b+c)		
2.1.5.9	Otras legumbres de verdeo no incluidas en ningún otro lugar	0,0000	0,0600	0,4916	0,5516		5,5160
2.1.5.9.1	Habas		0,0600	0,4916	0,5516		5,5160
2.1.5.9.9	Otras legumbres de verdeo no incluidas en ningún otro lugar						
2.1.9	Otras hortalizas no clasificadas en ningún otro lugar						
2.1.9.1	Parcelas de producción de semillas no incluidas en ningún otro lugar						
2.1.9.9	Otras hortalizas no incluidas en ningún otro lugar						
2.2	Fresas	0,1045	0,4200	1,4326	1,9571		70,2840
2.3	Setas cultivadas						
<b>TOTAL 2</b>	<b>Total 2 (Hortalizas frescas, fresas y setas cultivadas)</b>	<b>0,4217</b>	<b>1,0930</b>	<b>12,8193</b>	<b>14,3340</b>		<b>405,9732</b>
<b>3</b>	<b>3. Cultivos permanentes</b>						
3.1	Frutas de zonas climáticas templadas	3,6620	6,9245	132,2283	142,8148		361,7326
3.1.1	Manzanas	3,5261	6,9000	128,2800	138,7061		338,1830
3.1.2	Peras	0,0210		1,0110	1,0320		18,5760
3.1.3	Melocotones	0,0052		0,2523	0,2575		4,3775
3.1.4	Albaricoques						
3.1.5	Nectarinas	0,0078		0,0220	0,0298		0,5066
3.1.6	Cerezas	0,0819		1,8500	1,9319		
3.1.7	Ciruelas	0,0200	0,0245	0,8130	0,8575		0,0895
3.1.9	Otras frutas de zonas climáticas templadas no incluidas en ningún otro lugar						
3.2	Bayas cultivadas	10,9388	0,9950	16,4100	28,3438		102,0100
3.2.1	Grosellas negras						
3.2.2	Frambuesas	0,0008	0,0350	1,7000	1,7358		12,0100
3.2.9	Otras bayas no incluidas en ningún otro lugar	10,9380	0,9600	14,7100	26,6080		90,0000
3.3	Frutos secos	0,2380	0,0000	34,9194	35,1574		6,1481
3.3.1	Nueces	0,0220		6,1094	6,1314		5,5000
3.3.2	Avellanas	0,1738		4,8200	4,9938		0,1050
3.3.3	Almendras						
3.3.4	Castañas	0,0422		23,9900	24,0322		0,5431
3.3.9	Otros frutos de cáscara no incluidos en ningún otro lugar						
3.4	Frutas de zonas climáticas subtropicales	1,8476	0,0000	4,7425	6,5901		67,8225
3.4.1	Higos	0,0026		0,2625	0,2651		0,1450
3.4.2	Kiwis	1,8450		4,4800	6,3250		67,6775
3.4.3	Aguacates						
3.4.4	Bananas y plátanos						
3.4.9	Otras frutas de zonas climáticas subtropicales no incluidas en ningún otro lugar						
3.5	Cítricos	0,0040	0,0000	0,8744	0,8784		3,5037
3.5.1	Toronjas y pomelos						
3.5.2	Limonos y limas ácidas	0,0020		0,8314	0,8334		2,4732
3.5.3	Naranjas	0,0020		0,0430	0,0450		1,0305
3.5.4	Mandarinas						
3.5.9	Otros cítricos no incluidos en ningún otro lugar						
3.6	Viñedos	0,4634	0,0000	0,0080	0,4714		0,4242



## Superficies de cultivo y aprovechamiento. Año 2014

Comunidad Autónoma: ASTURIAS

Código	Nivel	Superficie cultivada inscrita (ha)				Superficie total en invernadero (voluntario)	Producción ecológica estimada (tm)
		Calificada en primer año de prácticas (a)	Calificada en conversión (b)	Calificada en agricultura ecológica (c)	Superficie total (a+b+c)		
3.6.1	Viñedos para vino	0,4634		0,0080	0,4714		0,4242
3.6.2	Viñedos para uva de mesa						
3.6.3	Viñedos para uvas pasas						
3.7	Olivar						
3.7.1	Olivar para aceitunas de mesa						
3.7.2	Olivar para aceite						
3.9	Otros cultivos permanentes no clasificados en ningún otro lugar	0,0000	0,0000	0,0380	0,0380		
3.9.1	Viveros	0,0000	0,0000	0,0380	0,0380		
3.9.9	Otros cultivos permanentes no incluidos en ningún otro lugar						
<b>TOTAL 3</b>	<b>Total 3 (Cultivos permanentes)</b>	<b>17,1538</b>	<b>7,9195</b>	<b>189,2206</b>	<b>214,2939</b>		<b>541,6411</b>
<b>4</b>	<b>4. Prados y pastos permanentes</b>						
4.1	Pastos y praderas permanentes (excluidos los pastos pobres)	666,5100	633,5900	6.294,1800	7.594,2800		
4.2	Pastos pobres	0,9900	0,1000	8.297,0700	8.298,1600		
4.2.1	Eriales (erial, matorral, espartizal)			8.235,6700	8.235,6700		
4.2.2	Terreno forestal con carga ganadera y/o pecoreo	0,9900	0,1000	61,4000	62,4900		
4.3	Dehesa						
<b>TOTAL 4</b>	<b>Total 4 (Pastos y prados permanentes)</b>	<b>667,5000</b>	<b>633,6900</b>	<b>14.591,2500</b>	<b>15.892,4400</b>		
<b>5</b>	<b>5. Barbecho que forma parte de la rotación de cultivo</b>						
<b>TOTAL 5</b>	<b>Total 5 (Barbecho)</b>						
<b>TOTAL</b>	<b>Total Superficie Ecológica (1+2+3+4+5)</b>	<b>687,4765</b>	<b>643,6175</b>	<b>14.832,1494</b>	<b>16.163,2434</b>		<b>1.232,2555</b>
<b>6</b>	<b>6. Otras superficies (Cultivos específicos) (no se incluirán en el total)</b>						
6.1	Terreno forestal y plantas silvestre (sin uso ganadero)						
6.2	Rosa de Damasco (Rosa damascena)						
6.3	Arboles de Navidad						
6.9	Otras superficies no incluidas en ningún otro lugar						
<b>TOTAL 6</b>	<b>Total 6 (total otras superficies)</b>						

## Superficies de cultivo y aprovechamiento. Año 2014

Comunidad Autónoma: BALEARES

Código	Nivel	Superficie cultivada inscrita (ha)				Superficie total en invernadero (voluntario)	Producción ecológica estimada (tm)
		Calificada en primer año de prácticas (a)	Calificada en conversión (b)	Calificada en agricultura ecológica (c)	Superficie total (a+b+c)		
<b>1</b>	<b>1. Cultivos de tierras arables</b>						
1.1	Cereales para la producción de grano incluido el arroz y las parcelas destinadas a la producción de semillas.	131,7500	142,0450	2.679,9437	2.953,7387	0,0000	6.269,0400
1.1.1	Cereales excluido el arroz	131,7500	142,0450	2.679,9437	2.953,7387	0,0000	6.269,0400
1.1.1.1	Trigo total	12,1100	20,8100	258,3100	291,2300	0,0000	830,3000
1.1.1.1.1	Trigo duro	0,0000	0,0000	6,9200	6,9200	0,0000	19,7300
1.1.1.1.2	Trigo común y espelta	12,1100	20,8100	251,3900	284,3100	0,0000	810,5700
1.1.1.2	Centeno y tranquillón	0,0000	0,0000	0,8700	0,8700	0,0000	1,8500
1.1.1.3	Cebada	38,3500	57,4050	884,1700	979,9250	0,0000	2.082,3400
1.1.1.4	Avena	55,3100	49,9600	1.030,3200	1.135,5900	0,0000	1.987,2800
1.1.1.5	Maíz grano y mezcla de mazorca de maíz	0,0000	1,2100	1,4700	2,6800	0,0000	21,4400
1.1.1.6	Triticale	1,9900	0,1300	48,7500	50,8700	0,0000	151,3400
1.1.1.9	Otros cereales no incluidos en ningún otro lugar	23,9900	12,5300	456,0537	492,5737	0,0000	1.194,4900
1.1.2	Arroz	0,0000	0,0000	0,0000	0,0000	0,0000	0,0000
1.2	Legumbres secas y proteaginosas para la producción de grano ( incluidas las mezclas de cereales y legumbres y las parcelas destinadas a la producción de semilla)	12,7600	70,5400	1.049,0973	1.132,3973	0,0000	4.250,9400
1.3	Tubérculos y raíces	0,0000	0,0000	3,1300	3,1300	0,0000	154,7000
1.3.1	Patatas (incluidas las patatas tempranas y para siembra)			3,1300	3,1300	0,0000	154,7000
1.3.2	Remolacha azucarera (excl. semillas)	0,0000	0,0000	0,0000	0,0000	0,0000	0,0000
1.3.9	Otras raíces y tuberculos no incluidos en ningún otro lugar	0,0000	0,0000	0,0000	0,0000	0,0000	0,0000
1.4	Cultivos industriales	4,2500	4,0800	2,6508	10,9808	0,0000	57,7700
1.4.1	Cultivos oleaginosos	0,5700	0,0000	0,0000	0,5700	0,0000	0,4600
1.4.1.1	Girasol	0,0000	0,0000	0,0000	0,0000	0,0000	0,0000
1.4.1.2	Soja	0,0000	0,0000	0,0000	0,0000	0,0000	0,0000
1.4.1.3	Colza y nabina	0,0000	0,0000	0,0000	0,0000	0,0000	0,0000
1.4.1.4	Lino (aceite de linaza)	0,0000	0,0000	0,0000	0,0000	0,0000	0,0000
1.4.1.9	Otras semillas oleaginosas no incluidas en ningún otro lugar	0,5700	0,0000	0,0000	0,5700	0,0000	0,4600
1.4.2	Tabaco	0,0000	0,0000	0,0000	0,0000	0,0000	0,0000
1.4.3	Lúpulo	0,0000	0,0000	0,0000	0,0000	0,0000	0,0000
1.4.4	Plantas textiles (cultivos de fibra)	0,0000	0,0000	0,0000	0,0000	0,0000	0,0000
1.4.4.1	Algodón	0,0000	0,0000	0,0000	0,0000	0,0000	0,0000
1.4.4.9	Otras plantas textiles no incluidas en ningún otro lugar	0,0000	0,0000	0,0000	0,0000	0,0000	0,0000
1.4.5	Plantas medicinales, aromáticas y condimentarias	3,6800	4,0800	2,6508	10,4108	0,0000	57,3100
1.4.9	Otros cultivos industriales no incluidos en ningún otro lugar	0,0000	0,0000	0,0000	0,0000	0,0000	0,0000
1.5	Plantas cosechadas en verde (excluidos las indicadas en la casilla 1.3.9), cultivadas principalmente para alimentación animal	135,8170	159,9000	3.743,5509	4.039,2679	0,0000	1.078,6100
1.5.1	Plantas anuales cosechadas en verde	10,9370	50,9500	130,3158	192,2028	0,0000	592,2700
1.5.1.1	Maíz forrajero	0,0000	0,0000	0,0000	0,0000	0,0000	0,0000
1.5.1.9	Otras plantas anuales cosechadas en verde no incluidas en ningún otro lugar	10,9370	50,9500	130,3158	192,2028	0,0000	592,2700
1.5.2	Praderas y pastos temporales	124,8800	108,2400	3.586,2651	3.819,3851	0,0000	0,0000
1.5.9	Otras plantas cosechadas en verde	0,0000	0,7100	26,9700	27,6800	0,0000	486,3400

## Superficies de cultivo y aprovechamiento. Año 2014

Comunidad Autónoma: BALEARES

Código	Nivel	Superficie cultivada inscrita (ha)				Superficie total en invernadero (voluntario)	Producción ecológica estimada (tm)
		Calificada en primer año de prácticas (a)	Calificada en conversión (b)	Calificada en agricultura ecológica (c)	Superficie total (a+b+c)		
1.5.9.1	Alfalfa	0,0000	0,7100	24,4900	25,2000	0,0000	453,6000
1.5.9.9	Otras plantas cosechadas en verde no incluidas en ningún otro lugar	0,0000	0,0000	2,4800	2,4800	0,0000	32,7400
1.9	Otros cultivos de tierras arables no incluidos en ningún otro lugar	0,0000	0,0000	0,0000	0,0000	0,0000	0,0000
1.9.1	Parcelas de producción de semillas no incluidas en ningún otro lugar	0,0000	0,0000	0,0000	0,0000	0,0000	0,0000
1.9.9	Otros cultivos de tierras arables no incluidos en ningún otro lugar	0,0000	0,0000	0,0000	0,0000	0,0000	0,0000
<b>TOTAL 1</b>	<b>Total 1 (Cultivos de tierras arables)</b>	<b>284,5770</b>	<b>376,5650</b>	<b>7.478,3727</b>	<b>8.139,5147</b>	<b>0,0000</b>	<b>11.811,0600</b>
<b>2</b>	<b>2. Hortalizas frescas, fresas y setas cultivadas</b>						
2.1	Hortalizas frescas	12,3800	7,7300	109,3537	129,4637	3,4400	3.293,5700
2.1.1	Coles (excluidas las de raíz)			1,1300	1,1300	0,0000	48,3600
2.1.1.1	Coliflor y brócoli						
2.1.1.2	Repollo (blanco)			1,1300	1,1300		48,3600
2.1.1.9	Otras coles horticolas no incluidas en ningún otro lugar						
2.1.2	Hortalizas de hojas y tallo (excluidas las coles)	0,0300		2,4800	2,5100	0,0000	42,5700
2.1.2.1	Apio						
2.1.2.2	Puerros			0,0300	0,0300		0,5500
2.1.2.3	Lechugas			0,5700	0,5700		18,1000
2.1.2.4	Endivias						
2.1.2.5	Espinacas						
2.1.2.6	Esparragos	0,0000	0,0000	0,1500	0,1500	0,0000	1,0500
2.1.2.7	Achicoria	0,0000	0,0000	0,0000	0,0000	0,0000	0,0000
2.1.2.8	Alcachofas	0,0300		1,7300	1,7600		22,8700
2.1.2.9	Otras hortalizas de hojas y tallo (salvo coles) no incluidos en ningún otro lugar						
2.1.3	Hortalizas cultivadas por el fruto	0,0900		6,7500	6,8400	0,0600	257,6400
2.1..3.1	Tomates			3,1800	3,1800	0,0600	181,3400
2.1.3.2	Pepinos						
2.1.3.3	Pepinillos						
2.1.3.4	Melones	0,0400		1,7800	1,8200		27,7200
2.1.3.5	Sandías	0,0500		0,6100	0,6600		22,1100
2.1.3.6	Berenjenas						
2.1.3.7	Calabacines			0,7400	0,7400		17,0500
2.1.3.8	Pimientos			0,2000	0,2000		5,6000
2.1.3.9	Otras hortalizas cultivadas por el fruto no incluidas en ningún otro lugar			0,2400	0,2400		3,8200
2.1.4	Hortalizas de bulbos y tubérculos			5,1900	5,1900	0,0000	145,7100
2.1.4.1	Zanahorias						
2.1.4.2	Ajos			0,3000	0,3000		1,8900
2.1.4.3	Cebollas			4,8900	4,8900		143,8200
2.1.4.4	Chalotas	0,0000	0,0000	0,0000	0,0000	0,0000	0,0000
2.1.4.5	Rábanos						
2.1.4.9	Otras hortalizas de bulbos y tuberculos no incluidas en ningún otro lugar						
2.1.5	Leguminosas de verdeo para consumo humano			0,3500	0,3500	0,0000	3,1100
2.1.5.1	Guisante						
2.1.5.2	Judías			0,3500	0,3500		3,1100

## Superficies de cultivo y aprovechamiento. Año 2014

Comunidad Autónoma: BALEARES

Código	Nivel	Superficie cultivada inscrita (ha)				Superficie total en invernadero (voluntario)	Producción ecológica estimada (tm)
		Calificada en primer año de prácticas (a)	Calificada en conversión (b)	Calificada en agricultura ecológica (c)	Superficie total (a+b+c)		
2.1.5.9	Otras legumbres de verdeo no incluidas en ningún otro lugar						
2.1.5.9.1	Habas						
2.1.5.9.9	Otras legumbres de verdeo no incluidas en ningún otro lugar						
2.1.9	Otras hortalizas no clasificadas en ningún otro lugar	12,2600	7,7300	93,4537	113,4437	3,3800	2.796,1800
2.1.9.1	Parcelas de producción de semillas no incluidas en ningún otro lugar						
2.1.9.9	Otras hortalizas no incluidas en ningún otro lugar	12,2600	7,7300	93,4537	113,4437	3,3800	2.796,1800
2.2	Fresas			0,3100	0,3100	0,0000	4,7300
2.3	Setas cultivadas	0,0000	0,0000	0,0000	0,0000	0,0000	0,0000
<b>TOTAL 2</b>	<b>Total 2 (Hortalizas frescas, fresas y setas cultivadas)</b>	<b>12,3800</b>	<b>7,7300</b>	<b>109,6637</b>	<b>129,7737</b>	<b>3,4400</b>	<b>3.298,3000</b>
<b>3</b>	<b>3. Cultivos permanentes</b>						
3.1	Frutas de zonas climáticas templadas	12,7800	8,6700	80,0266	101,4766	0,0000	1.103,6800
3.1.1	Manzanas			0,5700	0,5700	0,0000	9,1200
3.1.2	Peras					0,0000	
3.1.3	Melocotones	0,5800		2,5000	3,0800	0,0000	36,9600
3.1.4	Albaricoques	2,9300	0,6200	0,3600	3,9100	0,0000	19,5500
3.1.5	Nectarinas					0,0000	
3.1.6	Cerezas			2,4100	2,4100	0,0000	14,4600
3.1.7	Ciruelas					0,0000	
3.1.9	Otras frutas de zonas climáticas templadas no incluidas en ningún otro lugar	9,2700	8,0500	74,1866	91,5066	0,0000	1.023,5900
3.2	Bayas cultivadas	0,0000	0,0000	0,1200	0,1200	0,0000	0,8400
3.2.1	Grosellas negras	0,0000	0,0000	0,0000	0,0000	0,0000	0,0000
3.2.2	Frambuesas	0,0000	0,0000	0,1200	0,1200	0,0000	0,8400
3.2.9	Otras bayas no incluidas en ningún otro lugar	0,0000	0,0000	0,0000	0,0000	0,0000	0,0000
3.3	Frutos secos	110,2700	147,4800	2.871,0426	3.128,7926	0,0000	2.526,1200
3.3.1	Nueces	0,0000	0,0000	0,3400	0,3400	0,0000	3,2000
3.3.2	Avellanas	0,0000	0,0000	0,0000	0,0000	0,0000	0,0000
3.3.3	Almendras	2,0500	4,0300	173,1600	179,2400	0,0000	107,5400
3.3.4	Castañas	0,0000	0,0000	0,0000	0,0000	0,0000	0,0000
3.3.9	Otros frutos de cáscara no incluidos en ningún otro lugar	108,2200	143,4500	2.697,5426	2.949,2126	0,0000	2.415,3800
3.4	Frutas de zonas climáticas subtropicales	31,0500	0,9700	26,8300	58,8500	0,1000	71,5700
3.4.1	Higos	31,0500	0,8700	25,2300	57,1500	0,0000	57,1500
3.4.2	Kiwis	0,0000	0,0000			0,0000	
3.4.3	Aguacates			1,3700	1,3700	0,0000	10,9600
3.4.4	Bananas y plátanos	0,0000	0,1000	0,0000	0,1000	0,1000	0,4000
3.4.9	Otras frutas de zonas climáticas subtropicales no incluidas en ningún otro lugar	0,0000	0,0000	0,2300	0,2300	0,0000	3,0600
3.5	Cítricos	2,6500	2,8900	53,7878	59,3278	0,0000	389,3600
3.5.1	Toronjas y pomelos	0,0000	0,0000	0,0000	0,0000	0,0000	0,0000
3.5.2	Limonas y limas ácidas			0,6300	0,6300	0,0000	4,7300
3.5.3	Naranjas		0,2700	8,2200	8,4900	0,0000	52,2500
3.5.4	Mandarinas					0,0000	
3.5.9	Otros cítricos no incluidos en ningún otro lugar	2,6500	2,6200	44,9378	50,2078	0,0000	332,3800
3.6	Viñedos	48,1900	11,5800	394,9535	454,7235	0,0000	1.943,2500

## Superficies de cultivo y aprovechamiento. Año 2014

Comunidad Autónoma: BALEARES

Código	Nivel	Superficie cultivada inscrita (ha)				Superficie total en invernadero (voluntario)	Producción ecológica estimada (tm)
		Calificada en primer año de prácticas (a)	Calificada en conversión (b)	Calificada en agricultura ecológica (c)	Superficie total (a+b+c)		
3.6.1	Viñedos para vino	46,8600	11,3300	389,6035	447,7935	0,0000	1.898,2000
3.6.2	Viñedos para uva de mesa	1,3300	0,2500	3,2200	4,8000	0,0000	31,2000
3.6.3	Viñedos para uvas pasas	0,0000	0,0000	2,1300	2,1300	0,0000	13,8500
3.7	Olivar	33,6200	27,3780	512,2344	573,2324	0,0000	951,5700
3.7.1	Olivar para aceitunas de mesa	0,0200	0,0000	0,6000	0,6200	0,0000	1,0300
3.7.2	Olivar para aceite	33,6000	27,3780	511,6344	572,6124	0,0000	950,5400
3.9	Otros cultivos permanentes no clasificados en ningún otro lugar	3,5707	1,4100	216,8700	221,8507	0,0000	227,9800
3.9.1	Viveros	0,0000	0,1100	1,6000	1,7100	0,0000	
3.9.9	Otros cultivos permanentes no incluidos en ningún otro lugar	3,5707	1,3000	215,2700	220,1407	0,0000	227,9800
<b>TOTAL 3</b>	<b>Total 3 (Cultivos permanentes)</b>	<b>242,1307</b>	<b>200,3780</b>	<b>4.155,8649</b>	<b>4.598,3736</b>	<b>0,1000</b>	<b>7.214,3700</b>
<b>4</b>	<b>4. Prados y pastos permanentes</b>						
4.1	Pastos y praderas permanentes (excluidos los pastos pobres)	0,0000	0,0000	318,5500	318,5500	0,0000	0,0000
4.2	Pastos pobres	76,8850	86,8600	4.601,1409	4.764,8859	0,0000	0,0000
4.2.1	Eriales (erial, matorral, espartizal)	2,3150	11,1400	265,8468	279,3018	0,0000	0,0000
4.2.2	Terreno forestal con carga ganadera y/o pecoreo	74,5700	75,7200	4.335,2941	4.485,5841	0,0000	0,0000
4.3	Dehesa	104,5200	717,2500	6.106,3428	6.928,1128	0,0000	0,0000
<b>TOTAL 4</b>	<b>Total 4 (Pastos y prados permanentes)</b>	<b>181,4050</b>	<b>804,1100</b>	<b>11.026,0337</b>	<b>12.011,5487</b>	<b>0,0000</b>	<b>0,0000</b>
<b>5</b>	<b>5. Barbecho que forma parte de la rotación de cultivo</b>						
<b>TOTAL 5</b>	<b>Total 5 (Barbecho)</b>	<b>51,2200</b>	<b>44,7700</b>	<b>465,7425</b>	<b>561,7325</b>	<b>0,0000</b>	<b>0,0000</b>
<b>TOTAL</b>	<b>Total Superficie Ecológica (1+2+3+4+5)</b>	<b>771,7127</b>	<b>1.433,5530</b>	<b>23.235,6775</b>	<b>25.440,9432</b>	<b>3,5400</b>	<b>22.323,7300</b>
<b>6</b>	<b>6. Otras superficies (Cultivos específicos) (no se incluirán en el total)</b>						
6.1	Terreno forestal y plantas silvestre (sin uso ganadero)	86,4600	473,0800	3.390,4470	3.949,9870	0,0000	0,0000
6.2	Rosa de Damasco (Rosa damascena)	0,0000	0,0000	0,0000	0,0000	0,0000	0,0000
6.3	Arboles de Navidad	0,0000	0,0000	0,0000	0,0000	0,0000	0,0000
6.9	Otras superficies no incluidas en ningún otro lugar	0,0000	0,0000	0,0000	0,0000	0,0000	0,0000
<b>TOTAL 6</b>	<b>Total 6 (total otras superficies)</b>	<b>86,4600</b>	<b>473,0800</b>	<b>3.390,4470</b>	<b>3.949,9870</b>	<b>0,0000</b>	<b>0,0000</b>

## Superficies de cultivo y aprovechamiento. Año 2014

Comunidad Autónoma: CANARIAS

Código	Nivel	Superficie cultivada inscrita (ha)				Superficie total cultivada en invernadero (voluntario)	Producción ecológica estimada (tm)
		Calificada en primer año de prácticas (a)	Calificada en conversión (b)	Calificada en agricultura ecológica (c)	Superficie total (a+b+c)		
<b>1</b>	<b>1. Cultivos de tierras arables</b>						
1.1	Cereales para la producción de grano incluido el arroz y las parcelas destinadas a la producción de semillas.	7,3318	2,6210	82,7242	92,6770		231,3980
1.1.1	Cereales excluido el arroz	7,3318	2,6210	82,7242	92,6770		231,3980
1.1.1.1	Trigo total	6,2668	0,0000	0,5250	6,7918		0,5250
1.1.1.1.1	Trigo duro	5,9668	0,0000	0,0000	5,9668		0,0000
1.1.1.1.2	Trigo común y espelta	0,3000	0,0000	0,5250	0,8250		0,5250
1.1.1.2	Centeno y tranquillón	0,0000	0,0000	0,5000	0,5000		0,5000
1.1.1.3	Cebada	0,0000	0,0000	0,2500	0,2500		0,2500
1.1.1.4	Avena	0,9250	0,0060	2,4559	3,3869		1,7191
1.1.1.5	Maíz grano y mezcla de mazorca de maíz	0,1400	0,8150	74,7053	75,6603		224,1159
1.1.1.6	Triticale	0,0000	0,0000	0,0000	0,0000		0,0000
1.1.1.9	Otros cereales no incluidos en ningún otro lugar	0,0000	1,8000	4,2880	6,0880		4,2880
1.1.2	Arroz	0,0000	0,0000	0,0000	0,0000		0,0000
1.2	Legumbres secas y proteaginosas para la producción de grano ( incluidas las mezclas de cereales y legumbres y las parcelas destinadas a la producción de semilla)	0,0000	0,0000	1,2085	1,2085		1,2085
1.3	Tubérculos y raíces	2,9418	10,1592	61,1602	74,2612		1.444,9836
1.3.1	Patatas (incluidas las patatas tempranas y para siembra)	2,3143	1,1600	59,2551	62,7294		1.422,1224
1.3.2	Remolacha azucarera (excl. semillas)	0,0000	0,0000	0,0000	0,0000		0,0000
1.3.9	Otras raíces y tuberculos no incluidos en ningún otro lugar	0,6275	8,9992	1,9051	11,5318		22,8612
1.4	Cultivos industriales	0,0094	0,1110	1,3797	1,5001		20,6955
1.4.1	Cultivos oleaginosos	0,0000	0,0000	0,0000	0,0000		0,0000
1.4.1.1	Girasol	0,0000	0,0000	0,0000	0,0000		0,0000
1.4.1.2	Soja	0,0000	0,0000	0,0000	0,0000		0,0000
1.4.1.3	Colza y nabina	0,0000	0,0000	0,0000	0,0000		0,0000
1.4.1.4	Lino (aceite de linaza)	0,0000	0,0000	0,0000	0,0000		0,0000
1.4.1.9	Otras semillas oleaginosas no incluidas en ningún otro lugar	0,0000	0,0000	0,0000	0,0000		0,0000
1.4.2	Tabaco	0,0000	0,0000	0,0015	0,0015		0,0000
1.4.3	Lúpulo	0,0000	0,0000	0,0000	0,0000		0,0000
1.4.4	Plantas textiles (cultivos de fibra)	0,0000	0,0000	0,0000	0,0000		0,0000
1.4.4.1	Algodón	0,0000	0,0000	0,0000	0,0000		0,0000
1.4.4.9	Otras plantas textiles no incluidas en ningún otro lugar	0,0000	0,0000	0,0000	0,0000		0,0000
1.4.5	Plantas medicinales, aromáticas y condimentarias	0,0094	0,1110	1,3782	1,4986		20,6955
1.4.9	Otros cultivos industriales no incluidos en ningún otro lugar	0,0000	0,0000	0,0000	0,0000		0,0000
1.5	Plantas cosechadas en verde (excluidos las indicadas en la casilla 1.3.9), cultivadas principalmente para alimentación animal	1,3500	2,3884	35,4369	39,1753		532,0535
1.5.1	Plantas anuales cosechadas en verde	0,1500	1,3444	4,0820	5,5764		61,2300
1.5.1.1	Maíz forrajero	0,0000	0,0000	0,0000	0,0000		0,0000
1.5.1.9	Otras plantas anuales cosechadas en verde no incluidas en ningún otro lugar	0,1500	1,3444	4,0820	5,5764		61,2300
1.5.2	Praderas y pastos temporales	1,2000	1,0440	30,2729	32,5169		454,0935
1.5.9	Otras plantas cosechadas en verde	0,0000	0,0000	1,0820	1,0820		16,7300

## Superficies de cultivo y aprovechamiento. Año 2014

Comunidad Autónoma: CANARIAS

Código	Nivel	Superficie cultivada inscrita (ha)				Superficie total cultivada en invernadero (voluntario)	Producción ecológica estimada (tm)
		Calificada en primer año de prácticas (a)	Calificada en conversión (b)	Calificada en agricultura ecológica (c)	Superficie total (a+b+c)		
1.5.9.1	Alfalfa	0,0000	0,0000	0,1000	0,1000		2,0000
1.5.9.9	Otras plantas cosechadas en verde no incluidas en ningún otro lugar	0,0000	0,0000	0,9820	0,9820		14,7300
1.9	Otros cultivos de tierras arables no incluidos en ningún otro lugar	0,0000	0,0000	2,0549	2,0549		30,8235
1.9.1	Parcelas de producción de semillas no incluidas en ningún otro lugar	0,0000	0,0000	0,0000	0,0000		0,0000
1.9.9	Otros cultivos de tierras arables no incluidos en ningún otro lugar	0,0000	0,0000	2,0549	2,0549		30,8235
<b>TOTAL 1</b>	<b>Total 1 (Cultivos de tierras arables)</b>	<b>11,6330</b>	<b>15,2796</b>	<b>183,9644</b>	<b>210,8770</b>		<b>2.261,1626</b>
<b>2</b>	<b>2. Hortalizas frescas, fresas y setas cultivadas</b>						
2.1	Hortalizas frescas	67,7500	44,1888	184,3763	296,3151		7.966,2419
2.1.1	Coles (excluidas las de raíz)	0,0000	0,0000	1,3024	1,3024		33,3220
2.1.1.1	Coliflor y brócoli	0,0000	0,0000	0,6500	0,6500		16,2500
2.1.1.2	Repollo (blanco)	0,0000	0,0000	0,1524	0,1524		4,5720
2.1.1.9	Otras coles horticolas no incluidas en ningún otro lugar (Col China, etc.)	0,0000	0,0000	0,5000	0,5000		12,5000
2.1.2	Hortalizas de hojas y tallo (excluidas las coles)	0,0000	0,0900	4,7207	4,8107		113,6795
2.1.2.1	Apio	0,0000	0,0000	0,0550	0,0550		1,7380
2.1.2.2	Puerros	0,0000	0,0000	0,6168	0,6168		12,3360
2.1.2.3	Lechugas	0,0000	0,0000	0,6763	0,6763		16,9075
2.1.2.4	Endivias	0,0000	0,0000	0,0000	0,0000		0,0000
2.1.2.5	Espinacas	0,0000	0,0000	0,0600	0,0600		1,0800
2.1.2.6	Esparragos	0,0000	0,0000	0,0100	0,0100		0,2000
2.1.2.7	Achicoria	0,0000	0,0000	0,0000	0,0000		0,0000
2.1.2.8	Alcachofas	0,0000	0,0000	0,1550	0,1550		2,7280
2.1.2.9	Otras hortalizas de hojas y tallo (salvo coles) no incluidos en ningún otro lugar (Acelgas, etc.)	0,0000	0,0900	3,1476	3,2376		78,6900
2.1.3	Hortalizas cultivadas por el fruto	0,2600	0,1054	27,5608	27,9262		1.921,0690
2.1.3.1	Tomates	0,0000	0,1054	8,1589	8,2643		734,3010
2.1.3.2	Pepinos	0,0000	0,0000	2,9919	2,9919		359,0280
2.1.3.3	Pepinillos	0,0000	0,0000	0,0000	0,0000		0,0000
2.1.3.4	Melones	0,0000	0,0000	1,6600	1,6600		56,4400
2.1.3.5	Sandías	0,0000	0,0000	0,0000	0,0000		0,0000
2.1.3.6	Berenjenas	0,2600	0,0000	0,4000	0,6600		22,8000
2.1.3.7	Calabacines	0,0000	0,0000	3,6000	3,6000		198,0000
2.1.3.8	Pimientos	0,0000	0,0000	0,6500	0,6500		45,5000
2.1.3.9	Otras hortalizas cultivadas por el fruto no incluidas en ningún otro lugar (Calabazas, etc.)	0,0000	0,0000	10,1000	10,1000		505,0000
2.1.4	Hortalizas de bulbos y tubérculos	0,5900	9,5284	3,5401	13,6585		61,9539
2.1.4.1	Zanahorias	0,0000	0,2334	0,7154	0,9488		22,8928
2.1.4.2	Ajos	0,1000	0,1000	1,0450	1,2450		5,2250
2.1.4.3	Cebollas	0,1650	0,2200	0,2969	0,6819		7,2741
2.1.4.4	Chalotas	0,0000	0,0000	0,0000	0,0000		0,0000
2.1.4.5	Rábanos	0,0000	0,0000	0,0428	0,0428		0,6420
2.1.4.9	Otras hortalizas de bulbos y tuberculos no incluidas en ningún otro lugar (Remolacha de mesa, etc.)	0,3250	8,9750	1,4400	10,7400		25,9200

## Superficies de cultivo y aprovechamiento. Año 2014

Comunidad Autónoma: CANARIAS

Código	Nivel	Superficie cultivada inscrita (ha)				Superficie total cultivada en invernadero (voluntario)	Producción ecológica estimada (tm)
		Calificada en primer año de prácticas (a)	Calificada en conversión (b)	Calificada en agricultura ecológica (c)	Superficie total (a+b+c)		
2.1.5	Leguminosas de verdeo para consumo humano	0,3000	0,1650	2,2023	2,6673		34,2175
2.1.5.1	Guisante	0,0000	0,0000	0,9000			14,9400
2.1.5.2	Judías	0,3000	0,1650	0,5023	0,9673		12,5575
2.1.5.9	Otras legumbres de verdeo no incluidas en ningún otro lugar	0,0000	0,0000	0,8000	0,8000		6,7200
2.1.5.9.1	Habas	0,0000	0,0000	0,8000	0,8000		6,7200
2.1.5.9.9	Otras legumbres de verdeo no incluidas en ningún otro lugar	0,0000	0,0000	0,0000	0,0000		0,0000
2.1.9	Otras hortalizas no clasificadas en ningún otro lugar	66,6000	34,3000	145,0500	245,9500		5.802,0000
2.1.9.1	Parcelas de producción de semillas no incluidas en ningún otro lugar	0,0000	0,0000	0,0000	0,0000		0,0000
2.1.9.9	Otras hortalizas no incluidas en ningún otro lugar	66,6000	34,3000	145,0500	245,9500		5.802,0000
2.2	Fresas	0,0000	0,0550	1,5695	1,6245		64,6634
2.3	Setas cultivadas	0,0000	0,0000	0,3260	0,3260		22,8200
<b>TOTAL 2</b>	<b>Total 2 (Hortalizas frescas, fresas y setas cultivadas)</b>	<b>67,7500</b>	<b>44,2438</b>	<b>186,2718</b>	<b>298,2656</b>		<b>8.053,7253</b>
<b>3</b>	<b>3. Cultivos permanentes</b>						
3.1	Frutas de zonas climáticas templadas	6,6915	23,9725	163,0567	193,7207		2.603,4220
3.1.1	Manzanas	1,1872	6,1000	27,8891	35,1763		334,6692
3.1.2	Peras	1,1000	10,2500	52,9000	64,2500		952,2000
3.1.3	Melocotones	0,6280	0,7462	3,5894	4,9636		53,8410
3.1.4	Albaricoques	0,4305	0,2146	18,1060	18,7511		362,1200
3.1.5	Nectarinas	0,0800	0,6435	0,9238	1,6473		13,8570
3.1.6	Cerezas	0,1280	0,1502	4,4696	4,7478		13,4088
3.1.7	Ciruelas	0,8978	1,9580	9,1288	11,9846		182,5760
3.1.9	Otras frutas de zonas climáticas templadas no incluidas en ningún otro lugar	2,2400	3,9100	46,0500	52,2000		690,7500
3.2	Bayas cultivadas	0,0000	0,0050	0,0100	0,0150		0,0100
3.2.1	Grosellas negras	0,0000	0,0000	0,0000	0,0000		0,0000
3.2.2	Frambuesas	0,0000	0,0050	0,0100	0,0150		0,0100
3.2.9	Otras bayas no incluidas en ningún otro lugar	0,0000	0,0000	0,0000	0,0000		0,0000
3.3	Frutos secos	3,6735	1,1939	31,2965	36,1639		33,5632
3.3.1	Nueces	0,0660	0,1732	2,0245	2,2637		0,4049
3.3.2	Avellanas	0,0000	0,0660	0,2680	0,3340		0,0536
3.3.3	Almendras	2,7040	0,3845	24,2133	27,3018		24,2133
3.3.4	Castañas	0,8420	0,5622	4,1007	5,5049		8,2014
3.3.9	Otros frutos de cáscara no incluidos en ningún otro lugar	0,0615	0,0080	0,6900	0,7595		0,6900
3.4	Frutas de zonas climáticas subtropicales	67,3118	102,6728	232,8742	402,8588		6.542,6275
3.4.1	Higos	1,9018	1,6200	10,4623	13,9841		26,1558
3.4.2	Kiwis	0,0710	0,6100	0,9084	1,5894		4,5420
3.4.3	Aguacates	6,4692	11,6981	72,0494	90,2167		576,3952
3.4.4	Bananas y plátanos	47,0998	82,3447	96,7941	226,2386		4.355,7345
3.4.9	Otras frutas de zonas climáticas subtropicales no incluidas en ningún otro lugar (Papas, Mangos, etc.)	11,7700	6,4000	52,6600	70,8300		1.579,8000
3.5	Cítricos	2,8447	4,8294	42,3788	50,0529		602,9991
3.5.1	Toronjas y pomelos	0,0500	0,0100	0,2050	0,2650		3,0750
3.5.2	Limonos y limas ácidas	0,3500	0,3395	2,8548	3,5443		34,2576



## Superficies de cultivo y aprovechamiento. Año 2014

Comunidad Autónoma: CANARIAS

Código	Nivel	Superficie cultivada inscrita (ha)				Superficie total cultivada en invernadero (voluntario)	Producción ecológica estimada (tm)
		Calificada en primer año de prácticas (a)	Calificada en conversión (b)	Calificada en agricultura ecológica (c)	Superficie total (a+b+c)		
3.5.3	Naranjas	2,0265	3,9749	27,7953	33,7967		416,9295
3.5.4	Mandarinas	0,3182	0,3850	4,8237	5,5269		48,2370
3.5.9	Otros cítricos no incluidos en ningún otro lugar	0,1000	0,1200	6,7000	6,9200		100,5000
3.6	Viñedos	44,3211	68,4298	532,3047	645,0556		1.080,8094
3.6.1	Viñedos para vino	44,2011	68,2598	526,9047	639,3656		1.053,8094
3.6.2	Viñedos para uva de mesa	0,1200	0,1700	5,4000	5,6900		27,0000
3.6.3	Viñedos para uvas pasas	0,0000	0,0000	0,0000	0,0000		0,0000
3.7	Olivar	28,4865	6,0511	19,1144	53,6520		38,2288
3.7.1	Olivar para aceitunas de mesa	11,6960	3,1211	3,0444	17,8615		6,0888
3.7.2	Olivar para aceite	16,7905	2,9300	16,0700	35,7905		32,1400
3.9	Otros cultivos permanentes no clasificados en ningún otro lugar	8,8600	20,1800	94,6102	123,6502		3.708,0000
3.9.1	Viveros	0,0000	0,0000	1,9102	1,9102		0,0000
3.9.9	Otros cultivos permanentes no incluidos en ningún otro lugar (Aloe Vera)	8,8600	20,1800	92,7000	121,7400		3.708,0000
<b>TOTAL 3</b>	<b>Total 3 (Cultivos permanentes)</b>	<b>162,1891</b>	<b>227,3345</b>	<b>1.115,6455</b>	<b>1.505,1691</b>		<b>14.609,6600</b>
<b>4</b>	<b>4. Prados y pastos permanentes</b>						
4.1	Pastos y praderas permanentes (excluidos los pastos pobres)	16,0300	13,2900	2.187,2452	2.216,5652		
4.2	Pastos pobres	8,0000	0,0000	1,4653	9,4653		
4.2.1	Eriales (erial, matorral, espartizal)	8,0000	0,0000	1,4653	9,4653		
4.2.2	Terreno forestal con carga ganadera y/o pecoreo	0,0000	0,0000	0,0000	0,0000		
4.3	Dehesa	0,0000	0,0000	0,0000	0,0000		
<b>TOTAL 4</b>	<b>Total 4 (Pastos y prados permanentes)</b>	<b>24,0300</b>	<b>13,2900</b>	<b>2.188,7105</b>	<b>2.226,0305</b>		
<b>5</b>	<b>5. Barbecho que forma parte de la rotación de cultivo</b>						
<b>TOTAL 5</b>	<b>Total 5 (Barbecho)</b>	<b>125,4811</b>	<b>165,5940</b>	<b>4.651,0531</b>	<b>4.942,1282</b>		
<b>TOTAL</b>	<b>Total Superficie Ecológica (1+2+3+4+5)</b>	<b>391,0832</b>	<b>465,7419</b>	<b>8.325,6453</b>	<b>9.182,4704</b>		<b>24.924,5479</b>
<b>6</b>	<b>6. Otras superficies (Cultivos específicos) (no se incluirán en el total)</b>						
6.1	Terreno forestal y plantas silvestre (sin uso ganadero)	75,9700	0,4000	45,0400	121,4100		
6.2	Rosa de Damasco (Rosa damascena)	0,0000	0,0000	0,0000	0,0000		
6.3	Arboles de Navidad	0,0000	0,0000	0,0000	0,0000		
6.9	Otras superficies no incluidas en ningún otro lugar	7,3286	0,0000	18,8293	26,1579		
<b>TOTAL 6</b>	<b>Total 6 (total otras superficies)</b>	<b>83,2986</b>	<b>0,4000</b>	<b>63,8693</b>	<b>147,5679</b>		

## Superficies de cultivo y aprovechamiento. Año 2014

Comunidad Autónoma: CANTABRIA

Código	Nivel	Superficie cultivada inscrita (ha)				Superficie total cultivada en invernadero (voluntario)	Producción ecológica estimada (tm)
		Calificada en primer año de prácticas (a)	Calificada en conversión (b)	Calificada en agricultura ecológica (c)	Superficie total (a+b+c)		
<b>1</b>	<b>1. Cultivos de tierras arables</b>						
1.1	Cereales para la producción de grano incluido el arroz y las parcelas destinadas a la producción de semillas.	0,0000	0,0000	7,6400	7,6400	0,0000	8,9900
1.1.1	Cereales excluido el arroz	0,0000	0,0000	7,6400	7,6400	0,0000	8,9900
1.1.1.1	Trigo total	0,0000	0,0000	0,0000	0,0000	0,0000	0,0000
1.1.1.1.1	Trigo duro	0,0000	0,0000	0,0000	0,0000	0,0000	0,0000
1.1.1.1.2	Trigo común y espelta	0,0000	0,0000	0,0000	0,0000	0,0000	0,0000
1.1.1.2	Centeno y tranquillón	0,0000	0,0000	0,0000	0,0000	0,0000	0,0000
1.1.1.3	Cebada	0,0000	0,0000	5,0000	5,0000	0,0000	3,0000
1.1.1.4	Avena	0,0000	0,0000	0,0000	0,0000	0,0000	0,0000
1.1.1.5	Maíz grano y mezcla de mazorca de maíz	0,0000	0,0000	0,1400	0,1400	0,0000	0,0900
1.1.1.6	Triticale	0,0000	0,0000	0,0000	0,0000	0,0000	0,0000
1.1.1.9	Otros cereales no incluidos en ningún otro lugar	0,0000	0,0000	2,5000	2,5000	0,0000	5,9000
1.1.2	Arroz	0,0000	0,0000	0,0000	0,0000	0,0000	0,0000
1.2	Legumbres secas y proteaginosas para la producción de grano ( incluidas las mezclas de cereales y legumbres y las parcelas destinadas a la producción de semilla)	0,0000	0,0000	0,0000	0,0000	0,0000	0,0000
1.3	Tubérculos y raíces	0,0000	0,0000	0,1800	0,1800	0,0000	1,5000
1.3.1	Patatas (incluidas las patatas tempranas y para siembra)	0,0000	0,0000	0,1800	0,1800	0,0000	1,5000
1.3.2	Remolacha azucarera (excl. semillas)	0,0000	0,0000	0,0000	0,0000	0,0000	0,0000
1.3.9	Otras raíces y tuberculos no incluidos en ningún otro lugar	0,0000	0,0000	0,0000	0,0000	0,0000	0,0000
1.4	Cultivos industriales	0,0000	0,0000	0,0000	0,0000	0,0000	0,0000
1.4.1	Cultivos oleaginosos	0,0000	0,0000	0,0000	0,0000	0,0000	0,0000
1.4.1.1	Girasol	0,0000	0,0000	0,0000	0,0000	0,0000	0,0000
1.4.1.2	Soja	0,0000	0,0000	0,0000	0,0000	0,0000	0,0000
1.4.1.3	Colza y nabina	0,0000	0,0000	0,0000	0,0000	0,0000	0,0000
1.4.1.4	Lino (aceite de linaza)	0,0000	0,0000	0,0000	0,0000	0,0000	0,0000
1.4.1.9	Otras semillas oleaginosas no incluidas en ningún otro lugar	0,0000	0,0000	0,0000	0,0000	0,0000	0,0000
1.4.2	Tabaco	0,0000	0,0000	0,0000	0,0000	0,0000	0,0000
1.4.3	Lúpulo	0,0000	0,0000	0,0000	0,0000	0,0000	0,0000
1.4.4	Plantas textiles (cultivos de fibra)	0,0000	0,0000	0,0000	0,0000	0,0000	0,0000
1.4.4.1	Algodón	0,0000	0,0000	0,0000	0,0000	0,0000	0,0000
1.4.4.9	Otras plantas textiles no incluidas en ningún otro lugar	0,0000	0,0000	0,0000	0,0000	0,0000	0,0000
1.4.5	Plantas medicinales, aromáticas y condimentarias	0,0000	0,0000	0,0000	0,0000	0,0000	0,0000
1.4.9	Otros cultivos industriales no incluidos en ningún otro lugar	0,0000	0,0000	0,0000	0,0000	0,0000	0,0000
1.5	Plantas cosechadas en verde (excluidos las indicadas en la casilla 1.3.9), cultivadas principalmente para alimentación animal	0,0000	0,0000	0,0000	0,0000	0,0000	0,0000
1.5.1	Plantas anuales cosechadas en verde	0,0000	0,0000	0,0000	0,0000	0,0000	0,0000
1.5.1.1	Maíz forrajero	0,0000	0,0000	0,0000	0,0000	0,0000	0,0000
1.5.1.9	Otras plantas anuales cosechadas en verde no incluidas en ningún otro lugar	0,0000	0,0000	0,0000	0,0000	0,0000	0,0000
1.5.2	Praderas y pastos temporales	0,0000	0,0000	0,0000	0,0000	0,0000	0,0000
1.5.9	Otras plantas cosechadas en verde	0,0000	0,0000	0,0000	0,0000	0,0000	0,0000

## Superficies de cultivo y aprovechamiento. Año 2014

Comunidad Autónoma: CANTABRIA

Código	Nivel	Superficie cultivada inscrita (ha)				Superficie total cultivada en invernadero (voluntario)	Producción ecológica estimada (tm)
		Calificada en primer año de prácticas (a)	Calificada en conversión (b)	Calificada en agricultura ecológica (c)	Superficie total (a+b+c)		
1.5.9.1	Alfalfa	0,0000	0,0000	0,0000	0,0000	0,0000	0,0000
1.5.9.9	Otras plantas cosechadas en verde no incluidas en ningún otro lugar	0,0000	0,0000	0,0000	0,0000	0,0000	0,0000
1.9	Otros cultivos de tierras arables no incluidos en ningún otro lugar	0,0000	0,0000	0,0000	0,0000	0,0000	0,0000
1.9.1	Parcelas de producción de semillas no incluidas en ningún otro lugar	0,0000	0,0000	0,0000	0,0000	0,0000	0,0000
1.9.9	Otros cultivos de tierras arables no incluidos en ningún otro lugar	0,0000	0,0000	0,0000	0,0000	0,0000	0,0000
<b>TOTAL 1</b>	<b>Total 1 (Cultivos de tierras arables)</b>	<b>0,0000</b>	<b>0,0000</b>	<b>7,8200</b>	<b>7,8200</b>	<b>0,0000</b>	<b>10,4900</b>
<b>2</b>	<b>2. Hortalizas frescas, fresas y setas cultivadas</b>						
2.1	Hortalizas frescas	0,0000	0,0000	5,7183	5,7183	0,0000	74,9760
2.1.1	Coles (excluidas las de raíz)	0,0000	0,0000	0,1663	0,1663	0,0000	1,2600
2.1.1.1	Coliflor y brócoli	0,0000	0,0000	0,1120	0,1120	0,0000	0,8300
2.1.1.2	Repollo (blanco)	0,0000	0,0000	0,0043	0,0043	0,0000	0,0000
2.1.1.9	Otras coles horticolas no incluidas en ningún otro lugar	0,0000	0,0000	0,0500	0,0500	0,0000	0,4300
2.1.2	Hortalizas de hojas y tallo (excluidas las coles)	0,0000	0,0000	1,5080	1,5080	0,0000	21,3990
2.1.2.1	Apio	0,0000	0,0000	0,0000	0,0000	0,0000	
2.1.2.2	Puerros	0,0000	0,0000	0,5500	0,5500	0,0000	9,0800
2.1.2.3	Lechugas	0,0000	0,0000	0,7700	0,7700	0,0000	10,7000
2.1.2.4	Endivias	0,0000	0,0000	0,0000	0,0000	0,0000	
2.1.2.5	Espinacas	0,0000	0,0000	0,0030	0,0030	0,0000	0,0190
2.1.2.6	Esparragos	0,0000	0,0000	0,0000	0,0000	0,0000	0,0000
2.1.2.7	Achicoria	0,0000	0,0000	0,0000	0,0000	0,0000	0,0000
2.1.2.8	Alcachofas	0,0000	0,0000	0,0000	0,0000	0,0000	0,0000
2.1.2.9	Otras hortalizas de hojas y tallo (salvo coles) no incluidos en ningún otro lugar	0,0000	0,0000	0,1850	0,1850	0,0000	1,6000
2.1.3	Hortalizas cultivadas por el fruto	0,0000	0,0000	1,5300	1,5300	0,0000	26,7600
2.1..3.1	Tomates	0,0000	0,0000	0,5000	0,5000	0,0000	12,5000
2.1.3.2	Pepinos	0,0000	0,0000	0,0200	0,0200	0,0000	0,3100
2.1.3.3	Pepinillos	0,0000	0,0000	0,0000	0,0000	0,0000	0,0000
2.1.3.4	Melones	0,0000	0,0000	0,0000	0,0000	0,0000	0,0000
2.1.3.5	Sandías	0,0000	0,0000	0,0000	0,0000	0,0000	0,0000
2.1.3.6	Berenjenas	0,0000	0,0000	0,1300	0,1300	0,0000	0,7200
2.1.3.7	Calabacines	0,0000	0,0000	0,1800	0,1800	0,0000	4,0200
2.1.3.8	Pimientos	0,0000	0,0000	0,4300	0,4300	0,0000	6,2000
2.1.3.9	Otras hortalizas cultivadas por el fruto no incluidas en ningún otro lugar	0,0000	0,0000	0,2700	0,2700	0,0000	3,0100
2.1.4	Hortalizas de bulbos y tubérculos	0,0000	0,0000	1,4360	1,4360	0,0000	22,6470
2.1.4.1	Zanahorias	0,0000	0,0000	0,0500	0,0500	0,0000	0,6000
2.1.4.2	Ajos	0,0000	0,0000	0,0060	0,0060	0,0000	0,0170
2.1.4.3	Cebollas	0,0000	0,0000	0,5500	0,5500	0,0000	12,2300
2.1.4.4	Chalotas	0,0000	0,0000	0,0000	0,0000	0,0000	0,0000
2.1.4.5	Rábanos	0,0000	0,0000	0,0000	0,0000	0,0000	0,0000
2.1.4.9	Otras hortalizas de bulbos y tuberculos no incluidas en ningún otro lugar	0,0000	0,0000	0,8300	0,8300	0,0000	9,8000
2.1.5	Leguminosas de verdeo para consumo humano	0,0000	0,0000	1,0780	1,0780	0,0000	2,9100
2.1.5.1	Guisante	0,0000	0,0000	0,2200	0,2200	0,0000	0,6000
2.1.5.2	Judías	0,0000	0,0000	0,1750	0,1750	0,0000	1,3000

## Superficies de cultivo y aprovechamiento. Año 2014

Comunidad Autónoma: CANTABRIA

Código	Nivel	Superficie cultivada inscrita (ha)				Superficie total cultivada en invernadero (voluntario)	Producción ecológica estimada (tm)
		Calificada en primer año de prácticas (a)	Calificada en conversión (b)	Calificada en agricultura ecológica (c)	Superficie total (a+b+c)		
2.1.5.9	Otras legumbres de verdeo no incluidas en ningún otro lugar	0,0000	0,0000	0,6830	0,6830	0,0000	1,0100
2.1.5.9.1	Habas	0,0000	0,0000	0,0130	0,0130	0,0000	0,1600
2.1.5.9.9	Otras legumbres de verdeo no incluidas en ningún otro lugar	0,0000	0,0000	0,6700	0,6700	0,0000	0,8500
2.1.9	Otras hortalizas no clasificadas en ningún otro lugar	0,0000	0,0000	0,0000	0,0000	0,0000	0,0000
2.1.9.1	Parcelas de producción de semillas no incluidas en ningún otro lugar	0,0000	0,0000	0,0000	0,0000	0,0000	0,0000
2.1.9.9	Otras hortalizas no incluidas en ningún otro lugar	0,0000	0,0000	0,0000	0,0000	0,0000	0,0000
2.2	Fresas	0,0000	0,0000	0,0000	0,0000	0,0000	0,0000
2.3	Setas cultivadas	0,0000	0,0000	0,0000	0,0000	0,0000	0,0000
<b>TOTAL 2</b>	<b>Total 2 (Hortalizas frescas, fresas y setas cultivadas)</b>	<b>0,0000</b>	<b>0,0000</b>	<b>5,7183</b>	<b>5,7183</b>		<b>74,9760</b>
<b>3</b>	<b>3. Cultivos permanentes</b>						
3.1	Frutas de zonas climáticas templadas	0,0000	0,0000	0,4100	0,4100	0,0000	4,1800
3.1.1	Manzanas	0,0000	0,0000	0,4000	0,4000	0,0000	3,9600
3.1.2	Peras	0,0000	0,0000	0,0030	0,0030	0,0000	0,1200
3.1.3	Melocotones	0,0000	0,0000	0,0040	0,0040	0,0000	0,0000
3.1.4	Albaricoques	0,0000	0,0000	0,0000	0,0000	0,0000	0,0000
3.1.5	Nectarinas	0,0000	0,0000	0,0000	0,0000	0,0000	0,0000
3.1.6	Cerezas	0,0000	0,0000	0,0000	0,0000	0,0000	0,0000
3.1.7	Ciruelas	0,0000	0,0000	0,0030	0,0030	0,0000	0,1000
3.1.9	Otras frutas de zonas climáticas templadas no incluidas en ningún otro lugar	0,0000	0,0000	0,0000	0,0000	0,0000	0,0000
3.2	Bayas cultivadas	0,0000	0,0000	17,9500	17,9500	0,0000	19,7100
3.2.1	Grosellas negras	0,0000	0,0000	0,1100	0,1100	0,0000	0,0500
3.2.2	Frambuesas	0,0000	0,0000	0,9400	0,9400	0,0000	0,4600
3.2.9	Otras bayas no incluidas en ningún otro lugar	0,0000	0,0000	16,9000	16,9000	0,0000	19,2000
3.3	Frutos secos	0,0000	0,0000	4,5000	4,5000	0,0000	1,0000
3.3.1	Nueces	0,0000	0,0000	4,5000	4,5000	0,0000	1,0000
3.3.2	Avellanas	0,0000	0,0000	0,0000	0,0000	0,0000	0,0000
3.3.3	Almendras	0,0000	0,0000	0,0000	0,0000	0,0000	0,0000
3.3.4	Castañas	0,0000	0,0000	0,0000	0,0000	0,0000	0,0000
3.3.9	Otros frutos de cáscara no incluidos en ningún otro lugar	0,0000	0,0000	0,0000	0,0000	0,0000	0,0000
3.4	Frutas de zonas climáticas subtropicales	0,0000	0,0000	0,0000	0,0000	0,0000	0,0000
3.4.1	Higos	0,0000	0,0000	0,0000	0,0000	0,0000	0,0000
3.4.2	Kiwis	0,0000	0,0000	0,0000	0,0000	0,0000	0,0000
3.4.3	Aguacates	0,0000	0,0000	0,0000	0,0000	0,0000	0,0000
3.4.4	Bananas y plátanos	0,0000	0,0000	0,0000	0,0000	0,0000	0,0000
3.4.9	Otras frutas de zonas climáticas subtropicales no incluidas en ningún otro lugar	0,0000	0,0000	0,0000	0,0000	0,0000	0,0000
3.5	Cítricos	0,0000	0,0000	0,0000	0,0000	0,0000	0,0000
3.5.1	Toronjas y pomelos	0,0000	0,0000	0,0000	0,0000	0,0000	0,0000
3.5.2	Limones y limas ácidas	0,0000	0,0000	0,0000	0,0000	0,0000	0,0000
3.5.3	Naranjas	0,0000	0,0000	0,0000	0,0000	0,0000	0,0000
3.5.4	Mandarinas	0,0000	0,0000	0,0000	0,0000	0,0000	0,0000
3.5.9	Otros cítricos no incluidos en ningún otro lugar	0,0000	0,0000	0,0000	0,0000	0,0000	0,0000
3.6	Viñedos	0,0000	0,0000	0,0000	0,0000	0,0000	0,0000

## Superficies de cultivo y aprovechamiento. Año 2014

Comunidad Autónoma: CANTABRIA

Código	Nivel	Superficie cultivada inscrita (ha)				Superficie total cultivada en invernadero (voluntario)	Producción ecológica estimada (tm)
		Calificada en primer año de prácticas (a)	Calificada en conversión (b)	Calificada en agricultura ecológica (c)	Superficie total (a+b+c)		
3.6.1	Viñedos para vino	0,0000	0,0000	0,0000	0,0000	0,0000	0,0000
3.6.2	Viñedos para uva de mesa	0,0000	0,0000	0,0000	0,0000	0,0000	0,0000
3.6.3	Viñedos para uvas pasas	0,0000	0,0000	0,0000	0,0000	0,0000	0,0000
3.7	Olivar	0,0000	0,0000	0,0000	0,0000	0,0000	0,0000
3.7.1	Olivar para aceitunas de mesa	0,0000	0,0000	0,0000	0,0000	0,0000	0,0000
3.7.2	Olivar para aceite	0,0000	0,0000	0,0000	0,0000	0,0000	0,0000
3.9	Otros cultivos permanentes no clasificados en ningún otro lugar	0,0000	0,0000	0,0000	0,0000	0,0000	0,0000
3.9.1	Viveros	0,0000	0,0000	0,0000	0,0000	0,0000	0,0000
3.9.9	Otros cultivos permanentes no incluidos en ningún otro lugar	0,0000	0,0000	0,0000	0,0000	0,0000	0,0000
<b>TOTAL 3</b>	<b>Total 3 (Cultivos permanentes)</b>	<b>0,0000</b>	<b>0,0000</b>	<b>22,8600</b>	<b>22,8600</b>	<b>0,0000</b>	<b>24,8900</b>
<b>4</b>	<b>4. Prados y pastos permanentes</b>						
4.1	Pastos y praderas permanentes (excluidos los pastos pobres)	0,0000	222,0000	3.409,2300	3.631,2300	0,0000	0,0000
4.2	Pastos pobres	0,0000	0,0000	0,0000	0,0000	0,0000	0,0000
4.2.1	Eriales (erial, matorral, espartizal)	0,0000	0,0000	0,0000	0,0000	0,0000	0,0000
4.2.2	Terreno forestal con carga ganadera y/o pecoreo	0,0000	0,0000	0,0000	0,0000	0,0000	0,0000
4.3	Dehesa	0,0000	0,0000	0,0000	0,0000	0,0000	0,0000
<b>TOTAL 4</b>	<b>Total 4 (Pastos y prados permanentes)</b>	<b>0,0000</b>	<b>222,0000</b>	<b>3.409,2300</b>	<b>3.631,2300</b>	<b>0,0000</b>	<b>0,0000</b>
<b>5</b>	<b>5. Barbecho que forma parte de la rotación de cultivo</b>						
<b>TOTAL 5</b>	<b>Total 5 (Barbecho)</b>	<b>0,0000</b>	<b>0,0000</b>	<b>0,0000</b>	<b>0,0000</b>	<b>0,0000</b>	<b>0,0000</b>
<b>TOTAL</b>	<b>Total Superficie Ecológica (1+2+3+4+5)</b>	<b>0,0000</b>	<b>222,0000</b>	<b>3.445,6283</b>	<b>3.667,6283</b>	<b>0,0000</b>	<b>110,3560</b>
<b>6</b>	<b>6. Otras superficies (Cultivos específicos) (no se incluirán en el total)</b>						
6.1	Terreno forestal y plantas silvestre (sin uso ganadero)	0,0000	0,0000	0,0000	0,0000	0,0000	0,0000
6.2	Rosa de Damasco (Rosa damascena)	0,0000	0,0000	0,0000	0,0000	0,0000	0,0000
6.3	Arboles de Navidad	0,0000	0,0000	0,0000	0,0000	0,0000	0,0000
6.9	Otras superficies no incluidas en ningún otro lugar	0,0000	0,0000	0,0000	0,0000	0,0000	0,0000
<b>TOTAL 6</b>	<b>Total 6 (total otras superficies)</b>	<b>0,0000</b>	<b>0,0000</b>	<b>0,0000</b>	<b>0,0000</b>	<b>0,0000</b>	<b>0,0000</b>

## Superficies de cultivo y aprovechamiento. Año 2014

Comunidad Autónoma: CASTILLA-LA MANCHA

Código	Nivel	Superficie cultivada inscrita (ha)				Superficie total en invernadero (voluntario)	Producción ecológica estimada (tm)
		Calificada en primer año de prácticas (a)	Calificada en conversión (b)	Calificada en agricultura ecológica (c)	Superficie total (a+b+c)		
<b>1</b>	<b>1. Cultivos de tierras arables</b>						
1.1	Cereales para la producción de grano incluido el arroz y las parcelas destinadas a la producción de semillas.	711,7600	967,7300	52.808,2000	54.487,6900	0,0000	46.507,1141
1.1.1	Cereales excluido el arroz	711,7600	967,7300	52.805,0500	54.484,5400	0,0000	46.504,7516
1.1.1.1	Trigo total	150,3100	266,5200	12.936,8900	13.353,7200	0,0000	11.078,6714
1.1.1.1.1	Trigo duro	0,0000	18,8200	256,2800	275,1000	0,0000	247,8126
1.1.1.1.2	Trigo común y espelta	150,3100	247,7000	12.680,6100	13.078,6200	0,0000	10.830,8588
1.1.1.2	Centeno y tranquillón	14,6400	14,0500	3.448,6600	3.477,3500	0,0000	2.559,6609
1.1.1.3	Cebada	360,5100	228,5000	16.565,2100	17.154,2200	0,0000	16.981,3474
1.1.1.4	Avena	173,6400	393,9800	15.387,0100	15.954,6300	0,0000	10.708,5960
1.1.1.5	Maiz grano y mezcla de mazorca de maíz	1,9100	0,0000	57,9000	59,8100	0,0000	1.560,4553
1.1.1.6	Triticale	10,7500	24,6700	3.571,4600	3.606,8800	0,0000	2.858,3050
1.1.1.9	Otros cereales no incluidos en ningún otro lugar	0,0000	40,0100	837,9200	877,9300	0,0000	757,7156
1.1.2	Arroz	0,0000	0,0000	3,1500	3,1500	0,0000	2,3625
1.2	Legumbres secas y proteaginosas para la producción de grano ( incluidas las mezclas de cereales y legumbres y las parcelas destinadas a la producción de semilla)	127,0800	217,3100	24.172,1500	24.516,5400	0,0000	11.074,8920
1.3	Tubérculos y raíces	0,0000	0,0000	20,1400	20,1400	0,0000	567,5813
1.3.1	Patatas (incluidas las patatas tempranas y para siembra)	0,0000	0,0000	3,4800	3,4800	0,0000	37,7153
1.3.2	Remolacha azucarera (excl. semillas)	0,0000	0,0000	0,0000	0,0000	0,0000	0,0000
1.3.9	Otras raíces y tuberculos no incluidos en ningún otro lugar	0,0000	0,0000	16,6600	16,6600	0,0000	529,8660
1.4	Cultivos industriales	32,3400	50,3700	4.106,4300	4.189,1400	0,0000	2.736,2860
1.4.1	Cultivos oleaginosos	21,5100	44,6500	3.981,4900	4.047,6500	0,0000	2.064,3665
1.4.1.1	Girasol	19,6600	26,4200	3.487,5600	3.533,6400	0,0000	1.539,8905
1.4.1.2	Soja	0,0000	0,0000	7,6400	7,6400	0,0000	0,0000
1.4.1.3	Colza y nabina	0,0000	0,0000	4,8000	4,8000	0,0000	0,0000
1.4.1.4	Lino (aceite de linaza)	0,0000	0,0000	0,9000	0,9000	0,0000	0,0000
1.4.1.9	Otras semillas oleaginosas no incluidas en ningún otro lugar	1,8500	18,2300	480,5900	500,6700	0,0000	524,4760
1.4.2	Tabaco	0,0000	0,0000	0,0000	0,0000	0,0000	0,0000
1.4.3	Lúpulo	0,0000	0,0000	0,0000	0,0000	0,0000	0,0000
1.4.4	Plantas textiles (cultivos de fibra)	0,0000	0,0000	0,0000	0,0000	0,0000	0,0000
1.4.4.1	Algodón	0,0000	0,0000	0,0000	0,0000	0,0000	0,0000
1.4.4.9	Otras plantas textiles no incluidas en ningún otro lugar	0,0000	0,0000	0,0000	0,0000	0,0000	0,0000
1.4.5	Plantas medicinales, aromáticas y condimentarias	10,8300	5,7200	124,9400	141,4900	0,0000	671,9195
1.4.9	Otros cultivos industriales no incluidos en ningún otro lugar	0,0000	0,0000	0,0000	0,0000	0,0000	0,0000
1.5	Plantas cosechadas en verde (excluidas las indicadas en la casilla 1.3.9), cultivadas principalmente para alimentación animal	87,2900	313,7900	6.072,1600	6.473,2400	0,0000	9.000,7566
1.5.1	Plantas anuales cosechadas en verde	29,1800	0,1900	355,4200	384,7900	0,0000	663,8526
1.5.1.1	Maiz forrajero	0,0000	0,0000	0,0000	0,0000	0,0000	0,0000
1.5.1.9	Otras plantas anuales cosechadas en verde no incluidas en ningún otro lugar	29,1800	0,1900	355,4200	384,7900	0,0000	663,8526
1.5.2	Praderas y pastos temporales	0,6800	214,4000	67,8700	282,9500	0,0000	9,2649
1.5.9	Otras plantas cosechadas en verde	57,4300	99,2000	5.648,8700	5.805,5000	0,0000	8.327,6391

## Superficies de cultivo y aprovechamiento. Año 2014

Comunidad Autónoma: CASTILLA-LA MANCHA

Código	Nivel	Superficie cultivada inscrita (ha)				Superficie total en invernadero (voluntario)	Producción ecológica estimada (tm)
		Calificada en primer año de prácticas (a)	Calificada en conversión (b)	Calificada en agricultura ecológica (c)	Superficie total (a+b+c)		
1.5.9.1	Alfalfa	1,4300	0,0000	386,5200	387,9500	0,0000	0,0000
1.5.9.9	Otras plantas cosechadas en verde no incluidas en ningún otro lugar	56,0000	99,2000	5.262,3500	5.417,5500	0,0000	8.327,6391
1.9	Otros cultivos de tierras arables no incluidos en ningún otro lugar	0,0000	0,0000	10,1500	10,1500	0,0000	0,0000
1.9.1	Parcelas de producción de semillas no incluidas en ningún otro lugar	0,0000	0,0000	0,0000	0,0000	0,0000	0,0000
1.9.9	Otros cultivos de tierras arables no incluidos en ningún otro lugar	0,0000	0,0000	10,1500	10,1500	0,0000	0,0000
<b>TOTAL 1</b>	<b>Total 1 (Cultivos de tierras arables)</b>	<b>958,4700</b>	<b>1.549,2000</b>	<b>87.189,2300</b>	<b>89.696,9000</b>	<b>0,0000</b>	<b>69.886,6300</b>
<b>2</b>	<b>2. Hortalizas frescas, fresas y setas cultivadas</b>						
2.1	Hortalizas frescas	41,5100	36,0700	542,6100	620,1900	0,7000	6.576,7333
2.1.1	Coles (excluidas las de raíz)	0,8300	8,2300	136,0800	145,1400	0,0000	2.351,4635
2.1.1.1	Coliflor y brócoli	0,8300	8,0800	133,6100	142,5200	0,0000	2.311,7420
2.1.1.2	Repollo (blanco)	0,0000	0,0500	0,0200	0,0700	0,0000	0,5215
2.1.1.9	Otras coles hortícolas no incluidas en ningún otro lugar	0,0000	0,1000	2,4500	2,5500	0,0000	39,2000
2.1.2	Hortalizas de hojas y tallo (excluidas las coles)	1,0700	3,0600	66,0500	70,1800	0,0000	707,1027
2.1.2.1	Apio	0,0000	0,0000	0,0000	0,0000	0,0000	0,0000
2.1.2.2	Puerros	0,0000	0,0100	1,9000	1,9100	0,0000	30,4648
2.1.2.3	Lechugas	0,0000	0,0000	26,7700	26,7700	0,0000	506,5545
2.1.2.4	Endivias	0,0000	0,0000	0,5300	0,5300	0,0000	8,5595
2.1.2.5	Espinacas	0,0000	0,0000	0,0500	0,0500	0,0000	0,6208
2.1.2.6	Espárragos	1,0700	3,0000	36,5400	40,6100	0,0000	158,5126
2.1.2.7	Achicoria	0,0000	0,0000	0,0000	0,0000	0,0000	0,0000
2.1.2.8	Alcachofas	0,0000	0,0000	0,2300	0,2300	0,0000	2,0248
2.1.2.9	Otras hortalizas de hojas y tallo (salvo coles) no incluidos en ningún otro lugar	0,0000	0,0500	0,0300	0,0800	0,0000	0,3657
2.1.3	Hortalizas cultivadas por el fruto	34,0500	11,8600	78,9200	124,8300	0,0000	1.285,1666
2.1.3.1	Tomates	11,9400	0,0100	5,0500	17,0000	0,0000	257,4036
2.1.3.2	Pepinos	0,0000	0,0000	0,1900	0,1900	0,0000	3,4817
2.1.3.3	Pepinillos	0,0000	0,0000	0,0000	0,0000	0,0000	0,0000
2.1.3.4	Melones	10,8400	0,6100	32,3400	43,7900	0,0000	325,7795
2.1.3.5	Sandías	0,0000	4,5000	7,8200	12,3200	0,0000	56,3363
2.1.3.6	Berenjenas	0,0000	0,0000	2,0400	2,0400	0,0000	37,9440
2.1.3.7	Calabacines	0,4000	0,0100	12,6500	13,0600	0,0000	201,8498
2.1.3.8	Pimientos	8,8700	6,7200	11,2900	26,8800	0,0000	247,8917
2.1.3.9	Otras hortalizas cultivadas por el fruto no incluidas en ningún otro lugar	2,0000	0,0100	7,5400	9,5500	0,0000	154,4800
2.1.4	Hortalizas de bulbos y tubérculos	0,0000	12,3200	225,1000	237,4200	0,0000	1.992,4307
2.1.4.1	Zanahorias	0,0000	0,0000	0,0800	0,0800	0,0000	1,5224
2.1.4.2	Ajos	0,0000	12,3200	188,2900	200,6100	0,0000	565,0717
2.1.4.3	Cebollas	0,0000	0,0000	36,6800	36,6800	0,0000	1.425,3710
2.1.4.4	Chalotas	0,0000	0,0000	0,0000	0,0000	0,0000	0,0000
2.1.4.5	Rábanos	0,0000	0,0000	0,0300	0,0300	0,0000	0,3990
2.1.4.9	Otras hortalizas de bulbos y tuberculos no incluidas en ningún otro lugar	0,0000	0,0000	0,0200	0,0200	0,0000	0,0666
2.1.5	Leguminosas de verdeo para consumo humano	0,0000	0,0100	25,4400	25,4500	0,0000	35,9698
2.1.5.1	Guisante	0,0000	0,0000	24,6100	24,6100	0,0000	31,3835
2.1.5.2	Judías	0,0000	0,0000	0,7800	0,7800	0,0000	4,5264

## Superficies de cultivo y aprovechamiento. Año 2014

Comunidad Autónoma: CASTILLA-LA MANCHA

Código	Nivel	Superficie cultivada inscrita (ha)				Superficie total en invernadero (voluntario)	Producción ecológica estimada (tm)
		Calificada en primer año de prácticas (a)	Calificada en conversión (b)	Calificada en agricultura ecológica (c)	Superficie total (a+b+c)		
2.1.5.9	Otras legumbres de verdeo no incluidas en ningún otro lugar	0,0000	0,0100	0,0500	0,0600	0,0000	0,0599
2.1.5.9.1	Habas	0,0000	0,0100	0,0500	0,0600	0,0000	0,0599
2.1.5.9.9	Otras legumbres de verdeo no incluidas en ningún otro lugar	0,0000	0,0000	0,0000	0,0000	0,0000	0,0000
2.1.9	Otras hortalizas no clasificadas en ningún otro lugar	5,5600	0,5900	11,0200	17,1700	0,7000	204,6000
2.1.9.1	Parcelas de producción de semillas no incluidas en ningún otro lugar	0,0000	0,0000	0,0200	0,0200	0,0000	0,0000
2.1.9.9	Otras hortalizas no incluidas en ningún otro lugar	5,5600	0,5900	11,0000	17,1500	0,7000	204,6000
2.2	Fresas	0,0000	0,0000	0,0000	0,0000	0,0000	0,0000
2.3	Setas cultivadas	0,0000	0,1200	0,0000	0,1200	0,0000	0,0000
<b>TOTAL 2</b>	<b>Total 2 (Hortalizas frescas, fresas y setas cultivadas)</b>	<b>41,5100</b>	<b>36,1900</b>	<b>542,6100</b>	<b>620,3100</b>	<b>0,7000</b>	<b>6.576,7333</b>
<b>3</b>	<b>3. Cultivos permanentes</b>						
3.1	Frutas de zonas climáticas templadas	3,8500	4,9700	207,3900	216,2100	0,0000	342,3468
3.1.1	Manzanas	0,0000	0,8200	2,1900	3,0100	0,0000	0,9974
3.1.2	Peras	0,0000	0,0600	1,9300	1,9900	0,0000	3,1000
3.1.3	Melocotones	0,0000	0,0000	0,0900	0,0900	0,0000	0,1416
3.1.4	Albaricoques	0,0000	1,5600	172,8800	174,4400	0,0000	0,0000
3.1.5	Nectarinas	0,0000	0,0000	0,0000	0,0000	0,0000	0,0000
3.1.6	Cerezas	0,6900	0,8500	7,5300	9,0700	0,0000	81,9580
3.1.7	Ciruelas	0,0000	0,5200	5,8700	6,3900	0,0000	23,1698
3.1.9	Otras frutas de zonas climáticas templadas no incluidas en ningún otro lugar	3,1600	1,1600	16,9000	21,2200	0,0000	232,9800
3.2	Bayas cultivadas	1,6500	0,0000	0,0000	1,6500	0,0000	0,0000
3.2.1	Grosellas negras	0,0000	0,0000	0,0000	0,0000	0,0000	0,0000
3.2.2	Frambuesas	0,1000	0,0000	0,0000	0,1000	0,0000	0,0000
3.2.9	Otras bayas no incluidas en ningún otro lugar	1,5500	0,0000	0,0000	1,5500	0,0000	0,0000
3.3	Frutos secos	415,8200	795,4700	15.564,8300	16.776,1200	0,0000	651,8954
3.3.1	Nueces	0,6600	7,4500	212,0900	220,2000	0,0000	118,8454
3.3.2	Avellanas	0,0000	0,0000	1,0700	1,0700	0,0000	0,0000
3.3.3	Almendras	338,2100	594,4000	13.639,6600	14.572,2700	0,0000	0,0000
3.3.4	Castañas	0,0000	0,0000	0,0000	0,0000	0,0000	0,0000
3.3.9	Otros frutos de cáscara no incluidos en ningún otro lugar	76,9500	193,6200	1.712,0100	1.982,5800	0,0000	533,0500
3.4	Frutas de zonas climáticas subtropicales	0,0000	1,8500	6,0500	7,9000	0,0000	17,0791
3.4.1	Higos	0,0000	1,7500	6,0500	7,8000	0,0000	17,0791
3.4.2	Kiwis	0,0000	0,0000	0,0000	0,0000	0,0000	0,0000
3.4.3	Aguacates	0,0000	0,0000	0,0000	0,0000	0,0000	0,0000
3.4.4	Bananas y plátanos	0,0000	0,0000	0,0000	0,0000	0,0000	0,0000
3.4.9	Otras frutas de zonas climáticas subtropicales no incluidas en ningún otro lugar	0,0000	0,1000	0,0000	0,1000	0,0000	0,0000
3.5	Cítricos	0,0000	0,0000	0,0000	0,0000	0,0000	0,0000
3.5.1	Toronjas y pomelos	0,0000	0,0000	0,0000	0,0000	0,0000	0,0000
3.5.2	Limonos y limas ácidas	0,0000	0,0000	0,0000	0,0000	0,0000	0,0000
3.5.3	Naranjas	0,0000	0,0000	0,0000	0,0000	0,0000	0,0000
3.5.4	Mandarinas	0,0000	0,0000	0,0000	0,0000	0,0000	0,0000
3.5.9	Otros cítricos no incluidos en ningún otro lugar	0,0000	0,0000	0,0000	0,0000	0,0000	0,0000
3.6	Viñedos	1.099,7400	2.785,1900	43.257,8500	47.142,7800	0,0000	198.097,8410



## Superficies de cultivo y aprovechamiento. Año 2014

Comunidad Autónoma: CASTILLA-LA MANCHA

Código	Nivel	Superficie cultivada inscrita (ha)				Superficie total en invernadero (voluntario)	Producción ecológica estimada (tm)
		Calificada en primer año de prácticas (a)	Calificada en conversión (b)	Calificada en agricultura ecológica (c)	Superficie total (a+b+c)		
3.6.1	Viñedos para vino	1.099,7400	2.785,1900	43.252,7000	47.137,6300	0,0000	198.082,4826
3.6.2	Viñedos para uva de mesa	0,0000	0,0000	5,1500	5,1500	0,0000	15,3584
3.6.3	Viñedos para uvas pasas	0,0000	0,0000	0,0000	0,0000	0,0000	0,0000
3.7	Olivar	866,1900	2.900,5000	58.455,4000	62.222,0900	0,0000	40.932,5937
3.7.1	Olivar para aceitunas de mesa	0,0000	0,0000	0,3400	0,3400	0,0000	0,1530
3.7.2	Olivar para aceite	866,1900	2.900,5000	58.455,0600	62.221,7500	0,0000	40.932,4407
3.9	Otros cultivos permanentes no clasificados en ningún otro lugar	0,0000	0,0000	0,0000	0,0000	0,0000	0,0000
3.9.1	Viveros	0,0000	0,0000	0,0000	0,0000	0,0000	0,0000
3.9.9	Otros cultivos permanentes no incluidos en ningún otro lugar	0,0000	0,0000	0,0000	0,0000	0,0000	0,0000
<b>TOTAL 3</b>	<b>Total 3 (Cultivos permanentes)</b>	<b>2.387,2500</b>	<b>6.487,9800</b>	<b>117.491,5200</b>	<b>126.366,7500</b>	<b>0,0000</b>	<b>240.041,7560</b>
<b>4</b>	<b>4. Prados y pastos permanentes</b>						
4.1	Pastos y praderas permanentes (excluidos los pastos pobres)	3.020,6100	1.964,9900	20.403,5700	25.389,1700	0,0000	13.230,9180
4.2	Pastos pobres	0,1900	3,3800	7.707,1900	7.710,7600	0,0000	0,0000
4.2.1	Eriales (erial, matorral, espartizal)	0,1900	3,3800	10,9600	14,5300	0,0000	0,0000
4.2.2	Terreno forestal con carga ganadera y/o pecoreo	0,0000	0,0000	7.696,2300	7.696,2300	0,0000	0,0000
4.3	Dehesa	92,6600	193,5900	1.664,6300	1.950,8800	0,0000	341,5392
<b>TOTAL 4</b>	<b>Total 4 (Pastos y prados permanentes)</b>	<b>3.113,4600</b>	<b>2.161,9600</b>	<b>29.775,3900</b>	<b>35.050,8100</b>	<b>0,0000</b>	<b>13.572,4572</b>
<b>5</b>	<b>5. Barbecho que forma parte de la rotación de cultivo</b>						
<b>TOTAL 5</b>	<b>Total 5 (Barbecho)</b>	<b>983,1800</b>	<b>845,3700</b>	<b>31.036,2300</b>	<b>32.864,7800</b>	<b>0,0000</b>	<b>0,0000</b>
<b>TOTAL</b>	<b>Total Superficie Ecológica (1+2+3+4+5)</b>	<b>7.483,8700</b>	<b>11.080,7000</b>	<b>266.034,9800</b>	<b>284.599,5500</b>	<b>0,7000</b>	<b>330.077,5765</b>
<b>6</b>	<b>6. Otras superficies (Cultivos específicos) (no se incluirán en el total)</b>						
6.1	Terreno forestal y plantas silvestre (sin uso ganadero)	430,6200	127,9600	2.477,3800	3.035,9600	0,0000	0,0000
6.2	Rosa de Damasco (Rosa damascena)	0,0000	0,0000	0,0000	0,0000	0,0000	0,0000
6.3	Arboles de Navidad	0,0000	0,0000	0,0000	0,0000	0,0000	0,0000
6.9	Otras superficies no incluidas en ningún otro lugar	39,9500	38,3600	1.850,5300	1.928,8400	0,0000	0,0000
<b>TOTAL 6</b>	<b>Total 6 (total otras superficies)</b>	<b>470,5700</b>	<b>166,3200</b>	<b>4.327,9100</b>	<b>4.964,8000</b>	<b>0,0000</b>	<b>0,0000</b>

## Superficies de cultivo y aprovechamiento. Año 2014

Comunidad Autónoma: CASTILLA Y LEÓN

Código	Nivel	Superficie cultivada inscrita (ha)				Superficie total en invernadero (voluntario)	Producción ecológica estimada (tm)
		Calificada en primer año de prácticas (a)	Calificada en conversión(b)	Calificada en agricultura ecológica (c)	Superficie total (a+b+c)		
<b>1</b>	<b>1. Cultivos de tierras arables</b>						
1.1	Cereales para la producción de grano incluido el arroz y las parcelas destinadas a la producción de semillas.	396,3100	296,7900	7.216,5020	7.909,6020		8.821,1303
1.1.1	Cereales excluido el arroz	396,3100	296,7900	7.216,5020	7.909,6020		8.821,1303
1.1.1.1	Trigo total	31,8600	54,0900	1.906,4300	1.992,3800		2.641,2760
1.1.1.1.1	Trigo duro	1,1600	1,6100	69,6100	72,3800		69,4600
1.1.1.1.2	Trigo común y espelta	30,7000	52,4800	1.836,8200	1.920,0000		2.571,8160
1.1.1.2	Centeno y tranquillón	123,8600	46,0100	1.122,4800	1.292,3500		831,1040
1.1.1.3	Cebada	68,2600	112,8600	2.119,0600	2.300,1800		2.687,3520
1.1.1.4	Avena	168,2400	61,7700	1.414,6500	1.644,6600		1.182,2490
1.1.1.5	Maiz grano y mezcla de mazorca de maíz	0,3800	0,0100	83,9720	84,3620		858,7010
1.1.1.6	Triticale	3,7100	0,0000	371,9200	375,6300		389,0390
1.1.1.9	Otros cereales no incluidos en ningún otro lugar	0,0000	22,0500	197,9900	220,0400		231,4093
1.1.2	Arroz	0,0000	0,0000	0,0000	0,0000		0,0000
1.2	Legumbres secas y proteaginosas para la producción de grano ( incluidas las mezclas de cereales y legumbres y las parcelas destinadas a la producción de semilla)	121,9600	94,7200	3.121,5238	3.338,2038		2.584,0210
1.3	Tubérculos y raíces	3,8935	1,6700	57,7500	63,3135		1.264,8750
1.3.1	Patatas (incluidas las patatas tempranas y para siembra)	3,8935	1,6700	57,7500	63,3135		1.264,8750
1.3.2	Remolacha azucarera (excl. semillas)	0,0000	0,0000	0,0000	0,0000		0,0000
1.3.9	Otras raíces y tuberculos no incluidos en ningún otro lugar	0,0000	0,0000	0,0000	0,0000		0,0000
1.4	Cultivos industriales	48,5700	41,2100	2.273,2537	2.363,0337		1.053,5760
1.4.1	Cultivos oleaginosos	18,5200	40,7400	2.208,1100	2.267,3700		841,7810
1.4.1.1	Girasol	18,5200	40,7400	2.200,9900	2.260,2500		828,9810
1.4.1.2	Soja	0,0000	0,0000	0,4500	0,4500		2,8000
1.4.1.3	Colza y nabina	0,0000	0,0000	6,6700	6,6700		10,0000
1.4.1.4	Lino (aceite de linaza)	0,0000	0,0000	0,0000	0,0000		0,0000
1.4.1.9	Otras semillas oleaginosas no incluidas en ningún otro lugar	0,0000	0,0000	0,0000	0,0000		0,0000
1.4.2	Tabaco	0,0000	0,0000	0,0000	0,0000		0,0000
1.4.3	Lúpulo	0,0000	0,0000	0,0000	0,0000		0,0000
1.4.4	Plantas textiles (cultivos de fibra)	0,0000	0,0000	1,0000	1,0000		0,0000
1.4.4.1	Algodón	0,0000	0,0000	0,0000	0,0000		0,0000
1.4.4.9	Otras plantas textiles no incluidas en ningún otro lugar	0,0000	0,0000	1,0000	1,0000		0,0000
1.4.5	Plantas medicinales, aromáticas y condimentarias	30,0500	0,4700	64,0337	94,5537		211,7950
1.4.9	Otros cultivos industriales no incluidos en ningún otro lugar	0,0000	0,0000	0,1100	0,1100		0,0000
1.5	Plantas cosechadas en verde (excluidas las indicadas en la casilla 1.3.9), cultivadas principalmente para alimentación animal	715,1700	177,1624	3.100,1500	3.992,4824		6.977,5290
1.5.1	Plantas anuales cosechadas en verde	117,9600	20,7800	826,5700	965,3100		1.924,5370
1.5.1.1	Maiz forrajero	0,0000	12,3600	0,0000	12,3600		0,0000
1.5.1.9	Otras plantas anuales cosechadas en verde no incluidas en ningún otro lugar	117,9600	8,4200	826,5700	952,9500		1.924,5370
1.5.2	Praderas y pastos temporales	0,0000	3,3297	0,0000	3,3297		0,0000
1.5.9	Otras plantas cosechadas en verde	597,2100	153,0527	2.273,5800	3.023,8427		5.052,9920

## Superficies de cultivo y aprovechamiento. Año 2014

Comunidad Autónoma: CASTILLA Y LEÓN

Código	Nivel	Superficie cultivada inscrita (ha)				Superficie total en invernadero (voluntario)	Producción ecológica estimada (tm)
		Calificada en primer año de prácticas (a)	Calificada en conversión(b)	Calificada en agricultura ecológica (c)	Superficie total (a+b+c)		
1.5.9.1	Alfalfa	74,1500	26,9227	1.205,9400	1.307,0127		4.565,3940
1.5.9.9	Otras plantas cosechadas en verde no incluidas en ningún otro lugar	523,0600	126,1300	1.067,6400	1.716,8300		487,5980
1.9	Otros cultivos de tierras arables no incluidos en ningún otro lugar	0,0000	0,0000	0,0000	0,0000		0,0000
1.9.1	Parcelas de producción de semillas no incluidas en ningún otro lugar	0,0000	0,0000	0,0000	0,0000		0,0000
1.9.9	Otros cultivos de tierras arables no incluidos en ningún otro lugar	0,0000	0,0000	0,0000	0,0000		0,0000
<b>TOTAL 1</b>	<b>Total 1 (Cultivos de tierras arables)</b>	<b>1.285,9035</b>	<b>611,5524</b>	<b>15.769,1795</b>	<b>17.666,6354</b>		<b>20.701,1313</b>
<b>2</b>	<b>2. Hortalizas frescas, fresas y setas cultivadas</b>						
2.1	Hortalizas frescas	7,3451	12,7700	114,9223	135,0374		1.221,1981
2.1.1	Coles (excluidas las de raíz)	0,0500	0,1300	2,5569	2,7369		64,4266
2.1.1.1	Coliflor y brócoli	0,0500	0,0600	1,2969	1,4069		26,4198
2.1.1.2	Repollo (blanco)	0,0000	0,0700	0,2083	0,2783		7,0058
2.1.1.9	Otras coles horticolas no incluidas en ningún otro lugar	0,0000	0,0000	1,0517	1,0517		31,0010
2.1.2	Hortalizas de hojas y tallo (excluidas las coles)	0,2800	6,2000	38,2412	44,7212		352,2222
2.1.2.1	Apio	0,0000	0,0000	0,2535	0,2535		3,8820
2.1.2.2	Puerros	0,0000	0,0300	8,5228	8,5528		149,4780
2.1.2.3	Lechugas	0,2600	0,0700	0,2057	0,5357		2,5500
2.1.2.4	Endivias	0,0000	0,0000	0,0000	0,0000		0,0000
2.1.2.5	Espinacas	0,0000	0,0200	1,0325	1,0525		3,2710
2.1.2.6	Esparragos	0,0200	0,0100	25,5970	25,6270		126,2350
2.1.2.7	Achicoria	0,0000	0,0000	0,0000	0,0000		0,0000
2.1.2.8	Alcachofas	0,0000	0,0000	2,2575	2,2575		9,0250
2.1.2.9	Otras hortalizas de hojas y tallo (salvo coles) no incluidos en ningún otro lugar	0,0000	6,0700	0,3722	6,4422		57,7812
2.1.3	Hortalizas cultivadas por el fruto	0,0000	0,8000	26,2763	27,0763		177,1471
2.1.3.1	Tomates	0,0000	0,2000	1,2712	1,4712		35,2796
2.1.3.2	Pepinos	0,0000	0,0500	0,1297	0,1797		1,0239
2.1.3.3	Pepinillos	0,0000	0,0000	0,0000	0,0000		0,0000
2.1.3.4	Melones	0,0000	0,0700	5,4320	5,5020		24,4264
2.1.3.5	Sandías	0,0000	0,0900	0,3440	0,4340		5,4175
2.1.3.6	Berenjenas	0,0000	0,0700	0,1976	0,2676		2,3916
2.1.3.7	Calabacines	0,0000	0,0600	0,7653	0,8253		19,3574
2.1.3.8	Pimientos	0,0000	0,2000	1,8579	2,0579		38,3132
2.1.3.9	Otras hortalizas cultivadas por el fruto no incluidas en ningún otro lugar	0,0000	0,0600	16,2786	16,3386		50,9375
2.1.4	Hortalizas de bulbos y tubérculos	6,9951	5,6100	47,4090	60,0141		626,9402
2.1.4.1	Zanahorias	0,0000	0,0100	3,4320	3,4420		167,9790
2.1.4.2	Ajos	0,0800	0,1800	16,0040	16,2640		166,0990
2.1.4.3	Cebollas	0,0300	0,1800	9,3680	9,5780		111,8066
2.1.4.4	Chalotas	0,0000	0,0000	0,0000	0,0000		0,0000
2.1.4.5	Rábanos	0,0000	0,0000	0,0200	0,0200		0,8760
2.1.4.9	Otras hortalizas de bulbos y tuberculos no incluidas en ningún otro lugar	6,8851	5,2400	18,5850	30,7101		180,1796
2.1.5	Leguminosas de verdeo para consumo humano	0,0200	0,0300	0,2589	0,3089		0,4620
2.1.5.1	Guisante	0,0000	0,0000	0,0050	0,0050		0,1000
2.1.5.2	Judías	0,0200	0,0300	0,2514	0,3014		0,3120

## Superficies de cultivo y aprovechamiento. Año 2014

Comunidad Autónoma: CASTILLA Y LEÓN

Código	Nivel	Superficie cultivada inscrita (ha)				Superficie total en invernadero (voluntario)	Producción ecológica estimada (tm)
		Calificada en primer año de prácticas (a)	Calificada en conversión(b)	Calificada en agricultura ecológica (c)	Superficie total (a+b+c)		
2.1.5.9	Otras legumbres de verdeo no incluidas en ningún otro lugar	0,0000	0,0000	0,0025	0,0025		0,0500
2.1.5.9.1	Habas	0,0000	0,0000	0,0025	0,0025		0,0500
2.1.5.9.9	Otras legumbres de verdeo no incluidas en ningún otro lugar	0,0000	0,0000	0,0000	0,0000		0,0000
2.1.9	Otras hortalizas no clasificadas en ningún otro lugar	0,0000	0,0000	0,1800	0,1800		0,0000
2.1.9.1	Parcelas de producción de semillas no incluidas en ningún otro lugar	0,0000	0,0000	0,0000	0,0000		0,0000
2.1.9.9	Otras hortalizas no incluidas en ningún otro lugar	0,0000	0,0000	0,1800	0,1800		0,0000
2.2	Fresas	0,3800	0,4600	0,0565	0,8965		0,4220
2.3	Setas cultivadas	0,0000	0,0000	0,0000	0,0000		0,0000
<b>TOTAL 2</b>	<b>Total 2 (Hortalizas frescas, fresas y setas cultivadas)</b>	<b>7,7251</b>	<b>13,2300</b>	<b>114,9788</b>	<b>135,9339</b>		<b>1.221,6201</b>
<b>3</b>	<b>3. Cultivos permanentes</b>						
3.1	Frutas de zonas climáticas templadas	1,7850	2,1100	19,7500	23,6450		52,5181
3.1.1	Manzanas	0,4100	0,0000	1,7300	2,1400		7,7200
3.1.2	Peras	0,0000	0,0000	0,7300	0,7300		0,8100
3.1.3	Melocotones	0,0000	0,0000	0,1900	0,1900		0,0000
3.1.4	Albaricoques	0,0000	0,0000	0,0700	0,0700		0,5000
3.1.5	Nectarinas	0,0000	0,0000	0,0700	0,0700		2,2000
3.1.6	Cerezas	0,0000	1,2000	8,7400	9,9400		29,6940
3.1.7	Ciruelas	0,0000	0,0000	1,5900	1,5900		0,8500
3.1.9	Otras frutas de zonas climáticas templadas no incluidas en ningún otro lugar	1,3750	0,9100	6,6300	8,9150		10,7441
3.2	Bayas cultivadas	0,6100	1,1500	1,1600	2,9200		2,0270
3.2.1	Grosellas negras	0,6100	0,0000	0,0100	0,6200		0,0030
3.2.2	Frambuesas	0,0000	0,0000	1,1500	1,1500		1,2420
3.2.9	Otras bayas no incluidas en ningún otro lugar	0,0000	1,1500	0,0000	1,1500		0,7820
3.3	Frutos secos	29,1100	10,8400	46,8412	86,7912		8,5530
3.3.1	Nueces	1,6000	4,6300	4,5700	10,8000		0,0000
3.3.2	Avellanas	0,0000	0,0000	0,9200	0,9200		0,2400
3.3.3	Almendras	16,8200	2,7000	21,3812	40,9012		7,0420
3.3.4	Castañas	0,0000	1,6000	5,4700	7,0700		1,2710
3.3.9	Otros frutos de cáscara no incluidos en ningún otro lugar	10,6900	1,9100	14,5000	27,1000		0,0000
3.4	Frutas de zonas climáticas subtropicales	0,3000	0,2100	0,5200	1,0300		1,2760
3.4.1	Higos	0,3000	0,2000	0,4700	0,9700		1,2760
3.4.2	Kiwis	0,0000	0,0000	0,0500	0,0500		0,0000
3.4.3	Aguacates	0,0000	0,0000	0,0000	0,0000		0,0000
3.4.4	Bananas y plátanos	0,0000	0,0000	0,0000	0,0000		0,0000
3.4.9	Otras frutas de zonas climáticas subtropicales no incluidas en ningún otro lugar	0,0000	0,0100	0,0000	0,0100		0,0000
3.5	Cítricos	0,0000	0,0000	0,0000	0,0000		0,0000
3.5.1	Toronjas y pomelos	0,0000	0,0000	0,0000	0,0000		0,0000
3.5.2	Limones y limas ácidas	0,0000	0,0000	0,0000	0,0000		0,0000
3.5.3	Naranjas	0,0000	0,0000	0,0000	0,0000		0,0000
3.5.4	Mandarinas	0,0000	0,0000	0,0000	0,0000		0,0000
3.5.9	Otros cítricos no incluidos en ningún otro lugar	0,0000	0,0000	0,0000	0,0000		0,0000
3.6	Viñedos	118,3355	201,7800	1.853,2000	2.173,3155		9.607,3704

## Superficies de cultivo y aprovechamiento. Año 2014

Comunidad Autónoma: CASTILLA Y LEÓN

Código	Nivel	Superficie cultivada inscrita (ha)				Superficie total en invernadero (voluntario)	Producción ecológica estimada (tm)
		Calificada en primer año de prácticas (a)	Calificada en conversión(b)	Calificada en agricultura ecológica (c)	Superficie total (a+b+c)		
3.6.1	Viñedos para vino	118,3355	201,7800	1.853,2000	2.173,3155		9.607,3704
3.6.2	Viñedos para uva de mesa	0,0000	0,0000	0,0000	0,0000		0,0000
3.6.3	Viñedos para uvas pasas	0,0000	0,0000	0,0000	0,0000		0,0000
3.7	Olivar	10,7200	55,7700	102,0700	168,5600		64,5960
3.7.1	Olivar para aceitunas de mesa	0,0000	0,0000	0,0000	0,0000		0,0000
3.7.2	Olivar para aceite	10,7200	55,7700	102,0700	168,5600		64,5960
3.9	Otros cultivos permanentes no clasificados en ningún otro lugar	0,0000	0,2900	3,2800	3,5700		0,0000
3.9.1	Viveros	0,0000	0,2900	0,2300	0,5200		0,0000
3.9.9	Otros cultivos permanentes no incluidos en ningún otro lugar	0,0000	0,0000	3,0500	3,0500		0,0000
<b>TOTAL 3</b>	<b>Total 3 (Cultivos permanentes)</b>	<b>160,8605</b>	<b>272,1500</b>	<b>2.026,8212</b>	<b>2.459,8317</b>		<b>9.736,3405</b>
<b>4</b>	<b>4. Prados y pastos permanentes</b>						
4.1	Pastos y praderas permanentes (excluidos los pastos pobres)	3.090,6267	932,8279	2.819,5400	6.842,9946		1.088,9130
4.2	Pastos pobres	0,0000	10,1200	687,8100	697,9300		0,0000
4.2.1	Eriales (erial, matorral, espartizal)	0,0000	0,0000	2,5000	2,5000		0,0000
4.2.2	Terreno forestal con carga ganadera y/o pecoreo	0,0000	10,1200	685,3100	695,4300		0,0000
4.3	Dehesa	0,0000	0,0000	0,0000	0,0000		0,0000
<b>TOTAL 4</b>	<b>Total 4 (Pastos y prados permanentes)</b>	<b>3.090,6267</b>	<b>942,9479</b>	<b>3.507,3500</b>	<b>7.540,9246</b>		<b>1.088,9130</b>
<b>5</b>	<b>5. Barbecho que forma parte de la rotación de cultivo</b>						
<b>TOTAL 5</b>	<b>Total 5 (Barbecho)</b>	<b>442,1350</b>	<b>86,1000</b>	<b>432,1455</b>	<b>960,3805</b>		<b>0,0000</b>
<b>TOTAL</b>	<b>Total Superficie Ecológica (1+2+3+4+5)</b>	<b>4.987,2508</b>	<b>1.925,9803</b>	<b>21.850,4750</b>	<b>28.763,7061</b>		<b>32.748,0049</b>
<b>6</b>	<b>6. Otras superficies (Cultivos específicos) (no se incluirán en el total)</b>						
6.1	Terreno forestal y plantas silvestre (sin uso ganadero)	0,7400	0,0000	0,0000	0,7400		0,0000
6.2	Rosa de Damasco (Rosa damascena)	0,0000	0,0000	0,0000	0,0000		0,0000
6.3	Arboles de Navidad	0,0000	0,0000	0,0000	0,0000		0,0000
6.9	Otras superficies no incluidas en ningún otro lugar	196,6600	47,5000	1.612,4900	1.856,6500		9,2020
<b>TOTAL 6</b>	<b>Total 6 (total otras superficies)</b>	<b>197,4000</b>	<b>47,5000</b>	<b>1.612,4900</b>	<b>1.857,3900</b>		<b>9,2020</b>

## Superficies de cultivo y aprovechamiento. Año 2014

Comunidad Autónoma: CATALUÑA

Código	Nivel	Superficie cultivada inscrita (ha)				Superficie total en invernadero (voluntario)	Producción ecológica estimada (tm)
		Calificada en primer año de prácticas (a)	Calificada en conversión (b)	Calificada en agricultura ecológica (c)	Superficie total (a+b+c)		
<b>1</b>	<b>1. Cultivos de tierras arables</b>						
1.1	Cereales para la producción de grano incluido el arroz y las parcelas destinadas a la producción de semillas.	696,0000	364,7000	3.635,5700	4.696,2700	0,0000	13.320,2023
1.1.1	Cereales excluido el arroz	696,0000	352,0300	3.547,7400	4.595,7700	0,0000	12.324,3302
1.1.1.1	Trigo total	103,4300	78,9800	1.077,0200	1.259,4300	0,0000	5.130,4939
1.1.1.1.1	Trigo duro	15,8500	53,4900	371,3500	440,6900	0,0000	287,6602
1.1.1.1.2	Trigo común y espelta	87,5800	25,4900	705,6700	818,7400	0,0000	4.842,8337
1.1.1.2	Centeno y tranquillón	26,5200	52,3700	198,4600	277,3500	0,0000	332,6537
1.1.1.3	Cebada	261,2300	54,7000	1.000,5800	1.316,5100	0,0000	3.214,4677
1.1.1.4	Avena	172,8700	124,1000	820,6500	1.117,6200	0,0000	1.741,9289
1.1.1.5	Maiz grano y mezcla de mazorca de maíz	12,0300	12,2200	75,5700	99,8200	0,0000	193,6520
1.1.1.6	Triticale	55,9500	2,5900	111,3500	169,8900	0,0000	925,5060
1.1.1.9	Otros cereales no incluidos en ningún otro lugar	63,9700	27,0700	264,1100	355,1500	0,0000	785,6280
1.1.2	Arroz	0,0000	12,6700	87,8300	100,5000	0,0000	995,8721
1.2	Legumbres secas y proteaginosas para la producción de grano ( incluidas las mezclas de cereales y legumbres y las parcelas destinadas a la producción de semilla)	12,8100	0,9600	132,6000	146,3700	0,0000	209,2720
1.3	Tubérculos y raíces	8,1900	3,9814	30,4186	42,5900	0,0000	452,1845
1.3.1	Patatas (incluidas las patatas tempranas y para siembra)	6,9900	3,9814	27,4486	38,4200	0,0000	402,4072
1.3.2	Remolacha azucarera (excl. semillas)	0,0000	0,0000	0,1500	0,1500	0,0000	0,0001
1.3.9	Otras raíces y tuberculos no incluidos en ningún otro lugar	1,2000	0,0000	2,8200	4,0200	0,0000	49,7772
1.4	Cultivos industriales	14,5800	37,7300	59,9200	112,2300	0,0000	354,6182
1.4.1	Cultivos oleaginosos	4,4600	34,5000	29,2000	68,1600	0,0000	348,7240
1.4.1.1	Girasol	0,2600	33,5400	22,5000	56,3000	0,0000	336,2500
1.4.1.2	Soja	0,0000	0,9600	0,0000	0,9600	0,0000	0,0000
1.4.1.3	Colza y nabina	4,2000	0,0000	6,7000	10,9000	0,0000	12,4740
1.4.1.4	Lino (aceite de linaza)	0,0000	0,0000	0,0000	0,0000	0,0000	0,0000
1.4.1.9	Otras semillas oleaginosas no incluidas en ningún otro lugar	0,0000	0,0000	0,0000	0,0000	0,0000	0,0000
1.4.2	Tabaco	0,0000	0,0000	0,0000	0,0000	0,0000	0,0000
1.4.3	Lúpulo	0,0000	0,0000	0,1000	0,1000	0,0000	0,0000
1.4.4	Plantas textiles (cultivos de fibra)	0,0000	0,0000	0,0000	0,0000	0,0000	0,0000
1.4.4.1	Algodón	0,0000	0,0000	0,0000	0,0000	0,0000	0,0000
1.4.4.9	Otras plantas textiles no incluidas en ningún otro lugar	0,0000	0,0000	0,0000	0,0000	0,0000	0,0000
1.4.5	Plantas medicinales, aromáticas y condimentarias	10,1100	3,2300	30,1500	43,4900	0,0000	4,9142
1.4.9	Otros cultivos industriales no incluidos en ningún otro lugar	0,0100	0,0000	0,4700	0,4800	0,0000	0,9800
1.5	Plantas cosechadas en verde (excluidas las indicadas en la casilla 1.3.9), cultivadas principalmente para alimentación animal	395,5000	385,7100	2.630,1200	3.411,3300	0,0000	112.187,5839
1.5.1	Plantas anuales cosechadas en verde	25,1400	26,8600	352,9300	404,9300	0,0000	68,2077
1.5.1.1	Maiz forrajero	0,0000	0,0000	0,0000	0,0000	0,0000	0,0000
1.5.1.9	Otras plantas anuales cosechadas en verde no incluidas en ningún otro lugar	25,1400	26,8600	352,9300	404,9300	0,0000	68,2077
1.5.2	Praderas y pastos temporales	0,0000	0,0000	0,0000	0,0000	0,0000	0,0000
1.5.9	Otras plantas cosechadas en verde	370,3600	358,8500	2.277,1900	3.006,4000	0,0000	112.119,3762

## Superficies de cultivo y aprovechamiento. Año 2014

Comunidad Autónoma: CATALUÑA

Código	Nivel	Superficie cultivada inscrita (ha)				Superficie total en invernadero (voluntario)	Producción ecológica estimada (tm)
		Calificada en primer año de prácticas (a)	Calificada en conversión (b)	Calificada en agricultura ecológica (c)	Superficie total (a+b+c)		
1.5.9.1	Alfalfa	66,9400	135,1000	690,5900	892,6300	0,0000	41.461,8513
1.5.9.9	Otras plantas cosechadas en verde no incluidas en ningún otro lugar	303,4200	223,7500	1.586,6000	2.113,7700	0,0000	70.657,5249
1.9	Otros cultivos de tierras arables no incluidos en ningún otro lugar	20,7500	18,4900	556,3800	595,6200	0,0000	4.350,8477
1.9.1	Parcelas de producción de semillas no incluidas en ningún otro lugar	0,0000	0,0000	0,0000	0,0000	0,0000	0,0000
1.9.9	Otros cultivos de tierras arables no incluidos en ningún otro lugar	20,7500	18,4900	556,3800	595,6200	0,0000	4.350,8477
<b>TOTAL 1</b>	<b>Total 1 (Cultivos de tierras arables)</b>	<b>1.147,8300</b>	<b>811,5714</b>	<b>7.045,0086</b>	<b>9.004,4100</b>	<b>0,0000</b>	<b>130.874,7086</b>
<b>2</b>	<b>2. Hortalizas frescas, fresas y setas cultivadas</b>						
2.1	Hortalizas frescas	78,3300	50,6450	616,2250	745,2000	0,0000	13.703,3035
2.1.1	Coles (excluidas las de raíz)	0,0000	0,0000	1,4800	1,4800	0,0000	41,2000
2.1.1.1	Coliflor y brócoli	0,0000	0,0000	0,0000	0,0000	0,0000	0,0000
2.1.1.2	Repollo (blanco)	0,0000	0,0000	0,0000	0,0000	0,0000	0,0000
2.1.1.9	Otras coles horticolas no incluidas en ningún otro lugar	0,0000	0,0000	1,4800	1,4800	0,0000	41,2000
2.1.2	Hortalizas de hojas y tallo (excluidas las coles)	1,3200	0,0000	17,5900	18,9100	0,0000	260,0033
2.1.2.1	Apio	0,0000	0,0000	0,0000	0,0000	0,0000	0,0000
2.1.2.2	Puerros	0,0000	0,0000	0,0000	0,0000	0,0000	0,0000
2.1.2.3	Lechugas	0,0000	0,0000	0,1900	0,1900	0,0000	2,5808
2.1.2.4	Endivias	0,0000	0,0000	0,0000	0,0000	0,0000	0,0000
2.1.2.5	Espinacas	0,0000	0,0000	0,5200	0,5200	0,0000	0,0365
2.1.2.6	Esparragos	0,0000	0,0000	0,0400	0,0400	0,0000	0,0000
2.1.2.7	Achicoria	0,0000	0,0000	0,0000	0,0000	0,0000	0,0000
2.1.2.8	Alcachofas	0,0000	0,0000	0,8400	0,8400	0,0000	13,8600
2.1.2.9	Otras hortalizas de hojas y tallo (salvo coles) no incluidos en ningún otro lugar	1,3200	0,0000	16,0000	17,3200	0,0000	243,5260
2.1.3	Hortalizas cultivadas por el fruto	73,9200	46,4450	456,2650	576,6300	0,0000	12.059,7482
2.1.3.1	Tomates	0,0900	0,1400	34,8800	35,1100	0,0000	1.040,8698
2.1.3.2	Pepinos	0,0000	0,0000	0,0800	0,0800	0,0000	0,0000
2.1.3.3	Pepinillos	0,0000	0,0000	0,0000	0,0000	0,0000	0,0000
2.1.3.4	Melones	0,0000	0,0000	0,7300	0,7300	0,0000	20,1578
2.1.3.5	Sandías	0,0000	0,0000	0,1300	0,1300	0,0000	0,0000
2.1.3.6	Berenjenas	0,0000	0,0000	0,0600	0,0600	0,0000	0,4652
2.1.3.7	Calabacines	0,0000	0,0000	0,0100	0,0100	0,0000	0,0000
2.1.3.8	Pimientos	0,0000	0,0000	0,2250	0,2250	0,0000	6,7393
2.1.3.9	Otras hortalizas cultivadas por el fruto no incluidas en ningún otro lugar	73,8300	46,3050	420,1500	540,2850	0,0000	10.991,5161
2.1.4	Hortalizas de bulbos y tubérculos	2,5400	1,5000	13,7000	17,7400	0,0000	287,8872
2.1.4.1	Zanahorias	0,0000	0,0000	0,2100	0,2100	0,0000	0,0000
2.1.4.2	Ajos	0,0000	0,0000	0,2000	0,2000	0,0000	0,0000
2.1.4.3	Cebollas	0,0000	0,0000	2,1100	2,1100	0,0000	64,8463
2.1.4.4	Chalotas	0,0000	0,0000	0,0000	0,0000	0,0000	0,0000
2.1.4.5	Rábanos	0,0000	0,0000	0,0000	0,0000	0,0000	0,0000
2.1.4.9	Otras hortalizas de bulbos y tuberculos no incluidas en ningún otro lugar	2,5400	1,5000	11,1800	15,2200	0,0000	223,0409
2.1.5	Leguminosas de verdeo para consumo humano	0,5500	2,7000	127,1900	130,4400	0,0000	1.054,4648
2.1.5.1	Guisante	0,0000	2,2100	88,5000	90,7100	0,0000	679,4530
2.1.5.2	Judías	0,0000	0,0000	0,2400	0,2400	0,0000	0,0000

## Superficies de cultivo y aprovechamiento. Año 2014

Comunidad Autónoma: CATALUÑA

Código	Nivel	Superficie cultivada inscrita (ha)				Superficie total en invernadero (voluntario)	Producción ecológica estimada (tm)
		Calificada en primer año de prácticas (a)	Calificada en conversión (b)	Calificada en agricultura ecológica (c)	Superficie total (a+b+c)		
2.1.5.9	Otras legumbres de verdeo no incluidas en ningún otro lugar	0,5500	0,4900	38,4500	39,4900	0,0000	375,0118
2.1.5.9.1	Habas	0,2500	0,4900	25,7700	26,5100	0,0000	267,9538
2.1.5.9.9	Otras legumbres de verdeo no incluidas en ningún otro lugar	0,3000	0,0000	12,6800	12,9800	0,0000	107,0580
2.1.9	Otras hortalizas no clasificadas en ningún otro lugar	0,0000	0,0000	0,0000	0,0000	0,0000	0,0000
2.1.9.1	Parcelas de producción de semillas no incluidas en ningún otro lugar	0,0000	0,0000	0,0000	0,0000	0,0000	0,0000
2.1.9.9	Otras hortalizas no incluidas en ningún otro lugar	0,0000	0,0000	0,0000	0,0000	0,0000	0,0000
2.2	Fresas	0,0000	0,0000	0,0100	0,0100	0,0000	0,0000
2.3	Setas cultivadas	0,1600	0,0000	2,8600	3,0200	0,0000	248,2060
<b>TOTAL 2</b>	<b>Total 2 (Hortalizas frescas, fresas y setas cultivadas)</b>	<b>78,4900</b>	<b>50,6450</b>	<b>619,0950</b>	<b>748,2300</b>	<b>0,0000</b>	<b>13.951,5095</b>
<b>3</b>	<b>3. Cultivos permanentes</b>						
3.1	Frutas de zonas climáticas templadas	79,1400	113,6000	283,5500	476,2900	0,0000	5.731,4815
3.1.1	Manzanas	34,1600	10,1700	34,9200	79,2500	0,0000	2.410,9772
3.1.2	Peras	0,0000	0,0000	0,0000	0,0000	0,0000	0,0000
3.1.3	Melocotones	18,3500	20,2500	55,1000	93,7000	0,0000	1.144,9145
3.1.4	Albaricoques	1,9400	48,7300	82,5700	133,2400	0,0000	102,7119
3.1.5	Nectarinas	3,1500	3,6100	8,2100	14,9700	0,0000	119,2358
3.1.6	Cerezas	13,2800	20,2500	53,2700	86,8000	0,0000	1.387,9578
3.1.7	Ciruelas	3,2400	6,8000	9,9200	19,9600	0,0000	73,5214
3.1.9	Otras frutas de zonas climáticas templadas no incluidas en ningún otro lugar	5,0200	3,7900	39,5600	48,3700	0,0000	492,1629
3.2	Bayas cultivadas	0,0000	0,0000	0,0000	0,0000	0,0000	0,0000
3.2.1	Grosellas negras	0,0000	0,0000	0,0000	0,0000	0,0000	0,0000
3.2.2	Frambuesas	0,0000	0,0000	0,0000	0,0000	0,0000	0,0000
3.2.9	Otras bayas no incluidas en ningún otro lugar	0,0000	0,0000	0,0000	0,0000	0,0000	0,0000
3.3	Frutos secos	542,6400	428,4006	1.464,4594	2.435,5000	0,0000	1.261,2178
3.3.1	Nueces	19,2000	3,3300	38,6900	61,2200	0,0000	61,7976
3.3.2	Avellanas	28,6900	18,5600	218,9147	266,1647	0,0000	182,5588
3.3.3	Almendras	494,4200	402,0106	1.196,4747	2.092,9053	0,0000	708,1779
3.3.4	Castañas	0,0000	4,5000	5,1200	9,6200	0,0000	302,1400
3.3.9	Otros frutos de cáscara no incluidos en ningún otro lugar	0,3300	0,0000	5,2600	5,5900	0,0000	6,5435
3.4	Frutas de zonas climáticas subtropicales	5,7400	16,8600	17,4200	40,0200	0,0000	195,8842
3.4.1	Higos	5,4100	16,8000	13,5900	35,8000	0,0000	139,8519
3.4.2	Kiwis	0,3300	0,0000	3,2600	3,5900	0,0000	45,8228
3.4.3	Aguacates	0,0000	0,0000	0,3300	0,3300	0,0000	4,5195
3.4.4	Bananas y plátanos	0,0000	0,0000	0,0000	0,0000	0,0000	0,0000
3.4.9	Otras frutas de zonas climáticas subtropicales no incluidas en ningún otro lugar	0,0000	0,0600	0,2400	0,3000	0,0000	5,6900
3.5	Cítricos	23,1200	17,5900	76,9900	117,7000	0,0000	2.406,4622
3.5.1	Toronjas y pomelos	0,0000	0,0000	0,0100	0,0100	0,0000	0,0000
3.5.2	Limonas y limas ácidas	0,3200	0,2700	0,4500	1,0400	0,0000	0,0097
3.5.3	Naranjas	12,5500	8,6900	18,5200	39,7600	0,0000	783,7250
3.5.4	Mandarinas	10,2500	8,6300	57,1600	76,0400	0,0000	1.622,7275
3.5.9	Otros cítricos no incluidos en ningún otro lugar	0,0000	0,0000	0,8500	0,8500	0,0000	0,0000
3.6	Viñedos	2.151,6089	1.762,7699	5.557,2600	9.471,6388	0,0000	39.510,3429



## Superficies de cultivo y aprovechamiento. Año 2014

Comunidad Autónoma: CATALUÑA

Código	Nivel	Superficie cultivada inscrita (ha)				Superficie total en invernadero (voluntario)	Producción ecológica estimada (tm)
		Calificada en primer año de prácticas (a)	Calificada en conversión (b)	Calificada en agricultura ecológica (c)	Superficie total (a+b+c)		
3.6.1	Viñedos para vino	2.151,6089	1.762,2099	5.554,0000	9.467,8188	0,0000	39.504,2491
3.6.2	Viñedos para uva de mesa	0,0000	0,5600	3,2600	3,8200	0,0000	6,0938
3.6.3	Viñedos para uvas pasas	0,0000	0,0000	0,0000	0,0000	0,0000	0,0000
3.7	Olivar	2.041,9700	935,1400	3.647,2900	6.624,4000	0,0000	5.902,9869
3.7.1	Olivar para aceitunas de mesa	0,0000	0,0000	0,0000	0,0000	0,0000	0,0000
3.7.2	Olivar para aceite	2.041,9700	935,1400	3.647,2900	6.624,4000	0,0000	5.902,9869
3.9	Otros cultivos permanentes no clasificados en ningún otro lugar	86,7000	12,8600	245,4600	345,0200	0,0000	0,0000
3.9.1	Viveros	0,7000	1,8500	19,8800	22,4300	0,0000	0,0000
3.9.9	Otros cultivos permanentes no incluidos en ningún otro lugar	86,0000	11,0100	225,5800	322,5900	0,0000	0,0000
<b>TOTAL 3</b>	<b>Total 3 (Cultivos permanentes)</b>	<b>4.930,9189</b>	<b>3.287,2205</b>	<b>11.292,4294</b>	<b>19.510,5688</b>	<b>0,0000</b>	<b>55.008,3755</b>
<b>4</b>	<b>4. Prados y pastos permanentes</b>						
4.1	Pastos y praderas permanentes (excluidos los pastos pobres)	15.754,4900	4.702,4800	52.967,2100	73.424,1800	0,0000	0,0000
4.2	Pastos pobres	132,0800	9,2900	77,0500	218,4200	0,0000	0,0000
4.2.1	Eriales (erial, matorral, espartizal)	0,0000	4,5200	2,4700	6,9900	0,0000	0,0000
4.2.2	Terreno forestal con carga ganadera y/o pecoreo	132,0800	4,7700	74,5800	211,4300	0,0000	0,0000
4.3	Dehesa	0,0000	0,0000	0,0000	0,0000	0,0000	0,0000
<b>TOTAL 4</b>	<b>Total 4 (Pastos y prados permanentes)</b>	<b>15.886,5700</b>	<b>4.711,7700</b>	<b>53.044,2600</b>	<b>73.642,6000</b>	<b>0,0000</b>	<b>0,0000</b>
<b>5</b>	<b>5. Barbecho que forma parte de la rotación de cultivo</b>						
<b>TOTAL 5</b>	<b>Total 5 (Barbecho)</b>	<b>854,3700</b>	<b>141,4100</b>	<b>1.904,2455</b>	<b>2.900,0255</b>	<b>0,0000</b>	<b>0,0000</b>
<b>TOTAL</b>	<b>Total Superficie Ecológica (1+2+3+4+5)</b>	<b>22.898,1789</b>	<b>9.002,6169</b>	<b>73.905,0385</b>	<b>105.805,8343</b>	<b>0,0000</b>	<b>199.834,5936</b>
<b>6</b>	<b>6. Otras superficies (Cultivos específicos) (no se incluirán en el total)</b>						
6.1	Terreno forestal y plantas silvestre (sin uso ganadero)	3.399,8711	2.023,3431	9.026,5115	14.449,7257	0,0000	0,0000
6.2	Rosa de Damasco (Rosa damascena)	0,0000	0,0000	0,0000	0,0000	0,0000	0,0000
6.3	Arboles de Navidad	0,0000	0,0000	0,0000	0,0000	0,0000	0,0000
6.9	Otras superficies no incluidas en ningún otro lugar	164,2500	34,3200	410,6900	609,2600	0,0000	0,0000
<b>TOTAL 6</b>	<b>Total 6 (total otras superficies)</b>	<b>3.564,1211</b>	<b>2.057,6631</b>	<b>9.437,2015</b>	<b>15.058,9857</b>	<b>0,0000</b>	<b>0,0000</b>

## Superficies de cultivo y aprovechamiento. Año 2014

Comunidad Autónoma: EXTREMADURA

Código	Nivel	Superficie cultivada inscrita (ha)				Superficie total cultivada en invernadero (voluntario)	Producción ecológica estimada (tm)
		Calificada en primer año de prácticas (a)	Calificada en conversión (b)	Calificada en agricultura ecológica (c)	Superficie total (a+b+c)		
<b>1</b>	<b>1. Cultivos de tierras arables</b>						
1.1	Cereales para la producción de grano incluido el arroz y las parcelas destinadas a la producción de semillas.	615,7900	413,8000	1.367,6300	2.397,2200	0,0000	1.644,3349
1.1.1	Cereales excluido el arroz	615,7900	413,8000	1.367,6300	2.397,2200	0,0000	1.644,3349
1.1.1.1	Trigo total	77,5000	34,5400	351,3200	463,3600	0,0000	628,8294
1.1.1.1.1	Trigo duro	1,8000	18,2700	291,9600	312,0300	0,0000	549,1728
1.1.1.1.2	Trigo común y espelta	75,7000	16,2700	59,3600	151,3300	0,0000	79,6566
1.1.1.2	Centeno y tranquillón	195,8100	9,0100	546,7300	751,5500	0,0000	464,7205
1.1.1.3	Cebada	111,4300	57,0400	175,1200	343,5900	0,0000	215,3976
1.1.1.4	Avena	132,6900	109,3800	261,6200	503,6900	0,0000	293,6806
1.1.1.5	Maiz grano y mezcla de mazorca de maíz	65,6800	133,8700	0,0000	199,5500	0,0000	0,0000
1.1.1.6	Triticale	32,6800	69,9600	32,8400	135,4800	0,0000	41,7068
1.1.1.9	Otros cereales no incluidos en ningún otro lugar	0,0000	0,0000	0,0000	0,0000	0,0000	0,0000
1.1.2	Arroz	0,0000	0,0000	0,0000	0,0000	0,0000	0,0000
1.2	Legumbres secas y proteaginosas para la producción de grano ( incluidas las mezclas de cereales y legumbres y las parcelas destinadas a la producción de semilla)	0,0000	0,0000	0,0000	0,0000	0,0000	0,0000
1.3	Tubérculos y raíces	0,0000	0,0000	0,0000	0,0000	0,0000	0,0000
1.3.1	Patatas (incluidas las patatas tempranas y para siembra)	0,0000	0,0000	0,0000	0,0000	0,0000	0,0000
1.3.2	Remolacha azucarera (excl. semillas)	0,0000	0,0000	0,0000	0,0000	0,0000	0,0000
1.3.9	Otras raíces y tuberculos no incluidos en ningún otro lugar	0,0000	0,0000	0,0000	0,0000	0,0000	0,0000
1.4	Cultivos industriales	7,2400	16,5800	1,7600	25,5800	0,0000	3,5200
1.4.1	Cultivos oleaginosos	0,0000	14,0000	0,0000	14,0000	0,0000	0,0000
1.4.1.1	Girasol	0,0000	14,0000	0,0000	14,0000	0,0000	0,0000
1.4.1.2	Soja	0,0000	0,0000	0,0000	0,0000	0,0000	0,0000
1.4.1.3	Colza y nabina	0,0000	0,0000	0,0000	0,0000	0,0000	0,0000
1.4.1.4	Lino (aceite de linaza)	0,0000	0,0000	0,0000	0,0000	0,0000	0,0000
1.4.1.9	Otras semillas oleaginosas no incluidas en ningún otro lugar	0,0000	0,0000	0,0000	0,0000	0,0000	0,0000
1.4.2	Tabaco	0,0000	0,0000	0,0000	0,0000	0,0000	0,0000
1.4.3	Lúpulo	0,0000	0,0000	0,0000	0,0000	0,0000	0,0000
1.4.4	Plantas textiles (cultivos de fibra)	0,0000	0,0000	0,0000	0,0000	0,0000	0,0000
1.4.4.1	Algodón	0,0000	0,0000	0,0000	0,0000	0,0000	0,0000
1.4.4.9	Otras plantas textiles no incluidas en ningún otro lugar	0,0000	0,0000	0,0000	0,0000	0,0000	0,0000
1.4.5	Plantas medicinales, aromáticas y condimentarias	7,2400	2,5800	1,7600	11,5800	0,0000	3,5200
1.4.9	Otros cultivos industriales no incluidos en ningún otro lugar	0,0000	0,0000	0,0000	0,0000	0,0000	0,0000
1.5	Plantas cosechadas en verde (excluidas las indicadas en la casilla 1.3.9), cultivadas principalmente para alimentación animal	214,0800	99,7900	457,0300	770,9000	0,0000	4.442,7935
1.5.1	Plantas anuales cosechadas en verde	193,4400	70,1200	446,1000	709,6600	0,0000	4.193,9640
1.5.1.1	Maiz forrajero	0,0000	0,0000	0,0000	0,0000	0,0000	0,0000
1.5.1.9	Otras plantas anuales cosechadas en verde no incluidas en ningún otro lugar	193,4400	70,1200	446,1000	709,6600	0,0000	4.193,9640
1.5.2	Praderas y pastos temporales	0,0000	0,0000	0,0000	0,0000	0,0000	0,0000
1.5.9	Otras plantas cosechadas en verde	20,6400	29,6700	10,9300	61,2400	0,0000	248,8295

## Superficies de cultivo y aprovechamiento. Año 2014

Comunidad Autónoma: EXTREMADURA

Código	Nivel	Superficie cultivada inscrita (ha)				Superficie total cultivada en invernadero (voluntario)	Producción ecológica estimada (tm)
		Calificada en primer año de prácticas (a)	Calificada en conversión (b)	Calificada en agricultura ecológica (c)	Superficie total (a+b+c)		
1.5.9.1	Alfalfa	6,3200	24,3700	4,9300	35,6200	0,0000	202,8695
1.5.9.9	Otras plantas cosechadas en verde no incluidas en ningún otro lugar	14,3200	5,3000	6,0000	25,6200	0,0000	45,9600
1.9	Otros cultivos de tierras arables no incluidos en ningún otro lugar	0,0000	0,0000	0,0000	0,0000	0,0000	0,0000
1.9.1	Parcelas de producción de semillas no incluidas en ningún otro lugar	0,0000	0,0000	0,0000	0,0000	0,0000	0,0000
1.9.9	Otros cultivos de tierras arables no incluidos en ningún otro lugar	0,0000	0,0000	0,0000	0,0000	0,0000	0,0000
<b>TOTAL 1</b>	<b>Total 1 (Cultivos de tierras arables)</b>	<b>837,1100</b>	<b>530,1700</b>	<b>1.826,4200</b>	<b>3.193,7000</b>	<b>0,0000</b>	<b>6.090,6484</b>
<b>2</b>	<b>2. Hortalizas frescas, fresas y setas cultivadas</b>						
2.1	Hortalizas frescas	26,4302	0,0200	49,3980	75,8482	0,0000	359,3705
2.1.1	Coles (excluidas las de raíz)	0,0000	0,0000	4,9300	4,9300	0,0000	88,6550
2.1.1.1	Coliflor y brócoli	0,0000	0,0000	4,9300	4,9300	0,0000	88,6550
2.1.1.2	Repollo (blanco)	0,0000	0,0000	0,0000	0,0000	0,0000	0,0000
2.1.1.9	Otras coles horticolas no incluidas en ningún otro lugar	0,0000	0,0000	0,0000	0,0000	0,0000	0,0000
2.1.2	Hortalizas de hojas y tallo (excluidas las coles)	26,1402	0,0200	43,4250	69,5852	0,0000	239,0483
2.1.2.1	Apio	0,0000	0,0000	0,0000	0,0000	0,0000	0,0000
2.1.2.2	Puerros	0,0102	0,0000	0,0000	0,0102	0,0000	0,0000
2.1.2.3	Lechugas	0,0000	0,0000	0,0150	0,0150	0,0000	0,2775
2.1.2.4	Endivias	0,0000	0,0000	0,0000	0,0000	0,0000	0,0000
2.1.2.5	Espinacas	0,0000	0,0000	0,0100	0,0100	0,0000	0,0000
2.1.2.6	Esparragos	26,1300	0,0000	43,3800	69,5100	0,0000	238,7708
2.1.2.7	Achicoria	0,0000	0,0000	0,0000	0,0000	0,0000	0,0000
2.1.2.8	Alcachofas	0,0000	0,0100	0,0200	0,0300	0,0000	0,0000
2.1.2.9	Otras hortalizas de hojas y tallo (salvo coles) no incluidos en ningún otro lugar	0,0000	0,0100	0,0000	0,0100	0,0000	0,0000
2.1.3	Hortalizas cultivadas por el fruto	0,2290	0,0000	1,0030	1,2320	0,0000	30,8397
2.1.3.1	Tomates	0,0780	0,0000	0,0100	0,0880	0,0000	0,5572
2.1.3.2	Pepinos	0,0000	0,0000	0,0000	0,0000	0,0000	0,0000
2.1.3.3	Pepinillos	0,0000	0,0000	0,0000	0,0000	0,0000	0,0000
2.1.3.4	Melones	0,0000	0,0000	0,0200	0,0200	0,0000	0,4604
2.1.3.5	Sandías	0,0150	0,0000	0,0000	0,0150	0,0000	0,0000
2.1.3.6	Berenjenas	0,0280	0,0000	0,0100	0,0380	0,0000	0,5400
2.1.3.7	Calabacines	0,0290	0,0000	0,9400	0,9690	0,0000	29,1795
2.1.3.8	Pimientos	0,0690	0,0000	0,0000	0,0690	0,0000	0,0000
2.1.3.9	Otras hortalizas cultivadas por el fruto no incluidas en ningún otro lugar	0,0100	0,0000	0,0230	0,0330	0,0000	0,1026
2.1.4	Hortalizas de bulbos y tubérculos	0,0260	0,0000	0,0400	0,0660	0,0000	0,8275
2.1.4.1	Zanahorias	0,0000	0,0000	0,0100	0,0100	0,0000	0,0400
2.1.4.2	Ajos	0,0100	0,0000	0,0000	0,0100	0,0000	0,0000
2.1.4.3	Cebollas	0,0160	0,0000	0,0300	0,0460	0,0000	0,7875
2.1.4.4	Chalotas	0,0000	0,0000	0,0000	0,0000	0,0000	0,0000
2.1.4.5	Rábanos	0,0000	0,0000	0,0000	0,0000	0,0000	0,0000
2.1.4.9	Otras hortalizas de bulbos y tuberculos no incluidas en ningún otro lugar	0,0000	0,0000	0,0000	0,0000	0,0000	0,0000
2.1.5	Leguminosas de verdeo para consumo humano	0,0350	0,0000	0,0000	0,0350	0,0000	0,0000
2.1.5.1	Guisante	0,0000	0,0000	0,0000	0,0000	0,0000	0,0000
2.1.5.2	Judías	0,0350	0,0000	0,0000	0,0350	0,0000	0,0000

## Superficies de cultivo y aprovechamiento. Año 2014

Comunidad Autónoma: EXTREMADURA

Código	Nivel	Superficie cultivada inscrita (ha)				Superficie total cultivada en invernadero (voluntario)	Producción ecológica estimada (tm)
		Calificada en primer año de prácticas (a)	Calificada en conversión (b)	Calificada en agricultura ecológica (c)	Superficie total (a+b+c)		
2.1.5.9	Otras legumbres de verdeo no incluidas en ningún otro lugar	0,0000	0,0000	0,0000	0,0000	0,0000	0,0000
2.1.5.9.1	Habas	0,0000	0,0000	0,0000	0,0000	0,0000	0,0000
2.1.5.9.9	Otras legumbres de verdeo no incluidas en ningún otro lugar	0,0000	0,0000	0,0000	0,0000	0,0000	0,0000
2.1.9	Otras hortalizas no clasificadas en ningún otro lugar	0,0000	0,0000	0,0000	0,0000	0,0000	0,0000
2.1.9.1	Parcelas de producción de semillas no incluidas en ningún otro lugar	0,0000	0,0000	0,0000	0,0000	0,0000	0,0000
2.1.9.9	Otras hortalizas no incluidas en ningún otro lugar	0,0000	0,0000	0,0000	0,0000	0,0000	0,0000
2.2	Fresas	0,0110	0,0000	0,0100	0,0210	0,0000	0,0600
2.3	Setas cultivadas	0,0000	0,0000	0,0000	0,0000	0,0000	0,0000
<b>TOTAL 2</b>	<b>Total 2 (Hortalizas frescas, fresas y setas cultivadas)</b>	<b>26,4412</b>	<b>0,0200</b>	<b>49,4080</b>	<b>75,8692</b>	<b>0,0000</b>	<b>359,4305</b>
<b>3</b>	<b>3. Cultivos permanentes</b>						
3.1	Frutas de zonas climáticas templadas	93,5620	90,6800	532,2700	716,5120	0,0000	6.157,4270
3.1.1	Manzanas	0,1100	0,0450	10,9500	11,1050	0,0000	165,4135
3.1.2	Peras	0,4025	1,1100	32,8500	34,3625	0,0000	353,1015
3.1.3	Melocotones	10,4015	10,0050	81,1800	101,5865	0,0000	1.080,5058
3.1.4	Albaricoques	0,6300	12,0600	6,1300	18,8200	0,0000	49,3582
3.1.5	Nectarinas	46,0600	10,9700	147,4800	204,5100	0,0000	1.794,8316
3.1.6	Cerezas	13,0790	23,3300	19,8700	56,2790	0,0000	78,0561
3.1.7	Ciruelas	10,6790	25,3200	221,5100	257,5090	0,0000	2.558,4405
3.1.9	Otras frutas de zonas climáticas templadas no incluidas en ningún otro lugar	12,2000	7,8400	12,3000	32,3400	0,0000	77,7198
3.2	Bayas cultivadas	0,0400	1,1700	0,2200	1,4300	0,0000	1,0572
3.2.1	Grosellas negras	0,0100	0,0200	0,0100	0,0400	0,0000	0,0400
3.2.2	Frambuesas	0,0000	1,1100	0,1900	1,3000	0,0000	0,9272
3.2.9	Otras bayas no incluidas en ningún otro lugar	0,0300	0,0400	0,0200	0,0900	0,0000	0,0900
3.3	Frutos secos	111,4300	313,3800	1.229,8400	1.654,6500	0,0000	496,0965
3.3.1	Nueces	0,3800	0,1000	0,0000	0,4800	0,0000	0,0000
3.3.2	Avellanas	0,0000	0,0300	0,0000	0,0300	0,0000	0,0000
3.3.3	Almendras	84,2500	270,5300	863,3300	1.218,1100	0,0000	316,6540
3.3.4	Castañas	7,4200	33,4200	338,8600	379,7000	0,0000	157,3970
3.3.9	Otros frutos de cáscara no incluidos en ningún otro lugar	19,3800	9,3000	27,6500	56,3300	0,0000	22,0455
3.4	Frutas de zonas climáticas subtropicales	34,9400	206,0000	334,0800	575,0200	0,0000	352,7897
3.4.1	Higos	34,9200	203,3600	332,7200	571,0000	0,0000	336,4497
3.4.2	Kiwis	0,0000	0,3800	1,0400	1,4200	0,0000	13,7800
3.4.3	Aguacates	0,0000	0,0000	0,0000	0,0000	0,0000	0,0000
3.4.4	Bananas y plátanos	0,0000	0,0000	0,0000	0,0000	0,0000	0,0000
3.4.9	Otras frutas de zonas climáticas subtropicales no incluidas en ningún otro lugar	0,0200	2,2600	0,3200	2,6000	0,0000	2,5600
3.5	Cítricos	17,2900	1,1800	0,8800	19,3500	0,0000	10,0392
3.5.1	Toronjas y pomelos	0,0000	0,0000	0,0000	0,0000	0,0000	0,0000
3.5.2	Limonas y limas ácidas	0,0000	0,0000	0,0000	0,0000	0,0000	0,0000
3.5.3	Naranjas	17,2900	1,1800	0,8800	19,3500	0,0000	10,0392
3.5.4	Mandarinas	0,0000	0,0000	0,0000	0,0000	0,0000	0,0000
3.5.9	Otros cítricos no incluidos en ningún otro lugar	0,0000	0,0000	0,0000	0,0000	0,0000	0,0000
3.6	Viñedos	1.108,6400	620,0800	536,8610	2.265,5810	0,0000	2.453,3551

## Superficies de cultivo y aprovechamiento. Año 2014

Comunidad Autónoma: EXTREMADURA

Código	Nivel	Superficie cultivada inscrita (ha)				Superficie total cultivada en invernadero (voluntario)	Producción ecológica estimada (tm)
		Calificada en primer año de prácticas (a)	Calificada en conversión (b)	Calificada en agricultura ecológica (c)	Superficie total (a+b+c)		
3.6.1	Viñedos para vino	1.108,6400	620,0800	536,8610	2.265,5810	0,0000	2.453,3551
3.6.2	Viñedos para uva de mesa	0,0000	0,0000	0,0000	0,0000	0,0000	0,0000
3.6.3	Viñedos para uvas pasas	0,0000	0,0000	0,0000	0,0000	0,0000	0,0000
3.7	Olivar	2.195,6880	2.870,1700	26.471,3500	31.537,2080	0,0000	34.169,1720
3.7.1	Olivar para aceitunas de mesa	0,0000	0,0000	0,0000	0,0000	0,0000	0,0000
3.7.2	Olivar para aceite	2.195,6880	2.870,1700	26.471,3500	31.537,2080	0,0000	34.169,1720
3.9	Otros cultivos permanentes no clasificados en ningún otro lugar	0,0400	0,1800	0,3400	0,5600	0,0000	0,3400
3.9.1	Viveros	0,0000	0,0000	0,0000	0,0000	0,0000	0,0000
3.9.9	Otros cultivos permanentes no incluidos en ningún otro lugar	0,0400	0,1800	0,3400	0,5600	0,0000	0,3400
<b>TOTAL 3</b>	<b>Total 3 (Cultivos permanentes)</b>	<b>3.561,6300</b>	<b>4.102,8400</b>	<b>29.105,8410</b>	<b>36.770,3110</b>	<b>0,0000</b>	<b>43.640,2767</b>
<b>4</b>	<b>4. Prados y pastos permanentes</b>						
4.1	Pastos y praderas permanentes (excluidos los pastos pobres)	134,7100	91,4100	310,6600	536,7800	0,0000	310,6600
4.2	Pastos pobres	10.260,6700	10.196,6900	15.818,1400	36.275,5000	0,0000	9.490,8840
4.2.1	Eriales (erial, matorral, espartizal)	0,0000	0,0000	0,0000	0,0000	0,0000	0,0000
4.2.2	Terreno forestal con carga ganadera y/o pecoreo	10.260,6700	10.196,6900	15.818,1400	36.275,5000	0,0000	9.490,8840
4.3	Dehesa	73,0700	229,3100	356,3400	658,7200	0,0000	356,3400
<b>TOTAL 4</b>	<b>Total 4 (Pastos y prados permanentes)</b>	<b>10.468,4500</b>	<b>10.517,4100</b>	<b>16.485,1400</b>	<b>37.471,0000</b>	<b>0,0000</b>	<b>10.157,8840</b>
<b>5</b>	<b>5. Barbecho que forma parte de la rotación de cultivo</b>						
<b>TOTAL 5</b>	<b>Total 5 (Barbecho)</b>	<b>1.634,7250</b>	<b>485,0500</b>	<b>1.081,0060</b>	<b>3.200,7810</b>	<b>0,0000</b>	<b>0,0000</b>
<b>TOTAL</b>	<b>Total Superficie Ecológica (1+2+3+4+5)</b>	<b>16.528,3562</b>	<b>15.635,4900</b>	<b>48.547,8150</b>	<b>80.711,6612</b>	<b>0,0000</b>	<b>60.248,2396</b>
<b>6</b>	<b>6. Otras superficies (Cultivos específicos) (no se incluirán en el total)</b>						
6.1	Terreno forestal y plantas silvestre (sin uso ganadero)	0,0000	10,4300	0,0000	10,4300	0,0000	0,0000
6.2	Rosa de Damasco (Rosa damascena)	0,0000	0,0000	0,0000	0,0000	0,0000	0,0000
6.3	Arboles de Navidad	0,0000	0,0000	0,0000	0,0000	0,0000	0,0000
6.9	Otras superficies no incluidas en ningún otro lugar	0,0000	0,0000	0,0000	0,0000	0,0000	0,0000
<b>TOTAL 6</b>	<b>Total 6 (total otras superficies)</b>	<b>0,0000</b>	<b>10,4300</b>	<b>0,0000</b>	<b>10,4300</b>	<b>0,0000</b>	<b>0,0000</b>

## Superficies de cultivo y aprovechamiento. Año 2014

Comunidad Autónoma: GALICIA

Código	Nivel	Superficie cultivada inscrita (ha)				Superficie total cultivada en invernadero (voluntario)	Producción ecológica estimada (tm)
		Calificada en primer año de prácticas (a)	Calificada en conversión (b)	Calificada en agricultura ecológica (c)	Superficie total (a+b+c)		
<b>1</b>	<b>1. Cultivos de tierras arables</b>						
1.1	Cereales para la producción de grano incluido el arroz y las parcelas destinadas a la producción de semillas.	0,8206	3,4439	126,2217	130,4862		390,5646
1.1.1	Cereales excluido el arroz	0,8206	3,4439	126,2217	130,4862		390,5646
1.1.1.1	Trigo total	0,8206	0,0000	123,6565	124,4771		366,7568
1.1.1.1.1	Trigo duro	0,5978	0,0000	123,4287	124,0265		365,8781
1.1.1.1.2	Trigo común y espelta	0,2228	0,0000	0,2278	0,4506		0,8787
1.1.1.2	Centeno y tranquillón	0,0000	0,9590	0,0000	0,9590		1,8701
1.1.1.3	Cebada	0,0000	0,0000	0,0000	0,0000		0,0000
1.1.1.4	Avena	0,0000	0,0000	0,0000	0,0000		0,0000
1.1.1.5	Maiz grano y mezcla de mazorca de maíz	0,0000	2,4849	2,1662	4,6511		21,3300
1.1.1.6	Triticale	0,0000	0,0000	0,0000	0,0000		0,0000
1.1.1.9	Otros cereales no incluidos en ningún otro lugar	0,0000	0,0000	0,3990	0,3990		0,6077
1.1.2	Arroz	0,0000	0,0000	0,0000	0,0000		0,0000
1.2	Legumbres secas y proteaginosas para la producción de grano ( incluidas las mezclas de cereales y legumbres y las parcelas destinadas a la producción de semilla)	0,0000	0,0000	1,0384	1,0384		2,1308
1.3	Tubérculos y raíces	0,2879	0,8992	5,3475	6,5346		121,1665
1.3.1	Patatas (incluidas las patatas tempranas y para siembra)	0,2879	0,8992	5,3475	6,5346		121,1665
1.3.2	Remolacha azucarera (excl. semillas)	0,0000	0,0000	0,0000	0,0000		0,0000
1.3.9	Otras raíces y tuberculos no incluidos en ningún otro lugar	0,0000	0,0000	0,0000	0,0000		0,0000
1.4	Cultivos industriales	0,0000	0,3867	27,7248	28,1115		144,4788
1.4.1	Cultivos oleaginosos	0,0000	0,0000	0,0000	0,0000		0,0000
1.4.1.1	Girasol	0,0000	0,0000	0,0000	0,0000		0,0000
1.4.1.2	Soja	0,0000	0,0000	0,0000	0,0000		0,0000
1.4.1.3	Colza y nabina	0,0000	0,0000	0,0000	0,0000		0,0000
1.4.1.4	Lino (aceite de linaza)	0,0000	0,0000	0,0000	0,0000		0,0000
1.4.1.9	Otras semillas oleaginosas no incluidas en ningún otro lugar	0,0000	0,0000	0,0000	0,0000		0,0000
1.4.2	Tabaco	0,0000	0,0000	0,0000	0,0000		0,0000
1.4.3	Lúpulo	0,0000	0,0000	0,1300	0,1300		0,2620
1.4.4	Plantas textiles (cultivos de fibra)	0,0000	0,0000	0,0000	0,0000		0,0000
1.4.4.1	Algodón	0,0000	0,0000	0,0000	0,0000		0,0000
1.4.4.9	Otras plantas textiles no incluidas en ningún otro lugar	0,0000	0,0000	0,0000	0,0000		0,0000
1.4.5	Plantas medicinales, aromáticas y condimentarias	0,0000	0,3867	13,7994	14,1861		8,0010
1.4.9	Otros cultivos industriales no incluidos en ningún otro lugar	0,0000	0,0000	13,7954	13,7954		136,2158
1.5	Plantas cosechadas en verde (excluidas las indicadas en la casilla 1.3.9), cultivadas principalmente para alimentación animal	6,7240	9,0406	336,2280	351,9926		22.667,6725
1.5.1	Plantas anuales cosechadas en verde	6,7240	0,0000	0,0000	6,7240		37,0420
1.5.1.1	Maiz forrajero	6,7240	0,0000	0,0000	6,7240		37,0420
1.5.1.9	Otras plantas anuales cosechadas en verde no incluidas en ningún otro lugar	0,0000	0,0000	0,0000	0,0000		0,0000
1.5.2	Praderas y pastos temporales	0,0000	9,0406	336,2280	345,2686		22.630,6305
1.5.9	Otras plantas cosechadas en verde	0,0000	0,0000	0,0000	0,0000		0,0000

## Superficies de cultivo y aprovechamiento. Año 2014

Comunidad Autónoma: GALICIA

Código	Nivel	Superficie cultivada inscrita (ha)				Superficie total cultivada en invernadero (voluntario)	Producción ecológica estimada (tm)
		Calificada en primer año de prácticas (a)	Calificada en conversión (b)	Calificada en agricultura ecológica (c)	Superficie total (a+b+c)		
1.5.9.1	Alfalfa	0,0000	0,0000	0,0000	0,0000		0,0000
1.5.9.9	Otras plantas cosechadas en verde no incluidas en ningún otro lugar	0,0000	0,0000	0,0000	0,0000		0,0000
1.9	Otros cultivos de tierras arables no incluidos en ningún otro lugar	0,0497	0,0000	0,0547	0,1044		1,5916
1.9.1	Parcelas de producción de semillas no incluidas en ningún otro lugar	0,0000	0,0000	0,0000	0,0000		0,0000
1.9.9	Otros cultivos de tierras arables no incluidos en ningún otro lugar	0,0497	0,0000	0,0547	0,1044		1,5916
<b>TOTAL 1</b>	<b>Total 1 (Cultivos de tierras arables)</b>	<b>7,8822</b>	<b>13,7704</b>	<b>496,6151</b>	<b>518,2677</b>		<b>23.327,6048</b>
<b>2</b>	<b>2. Hortalizas frescas, fresas y setas cultivadas</b>						
2.1	Hortalizas frescas	9,9590	3,8231	85,3628	99,1449		2.621,4601
2.1.1	Coles (excluidas las de raíz)	2,5176	0,9721	20,4429	23,9326		1.401,5888
2.1.1.1	Coliflor y brócoli	0,0000	0,0000	0,0000	0,0000		0,0000
2.1.1.2	Repollo (blanco)	2,5176	0,9721	20,4429	23,9326		1.401,5888
2.1.1.9	Otras coles horticolas no incluidas en ningún otro lugar	0,0000	0,0000	0,0000	0,0000		0,0000
2.1.2	Hortalizas de hojas y tallo (excluidas las coles)	2,1622	0,8349	17,5568	20,5539		523,0968
2.1.2.1	Apio	0,0000	0,0000	0,0000	0,0000		0,0000
2.1.2.2	Puerros	0,0000	0,0000	0,0000	0,0000		0,0000
2.1.2.3	Lechugas	2,1622	0,8349	17,5568	20,5539		523,0968
2.1.2.4	Endivias	0,0000	0,0000	0,0000	0,0000		0,0000
2.1.2.5	Espinacas	0,0000	0,0000	0,0000	0,0000		0,0000
2.1.2.6	Esparragos	0,0000	0,0000	0,0000	0,0000		0,0000
2.1.2.7	Achicoria	0,0000	0,0000	0,0000	0,0000		0,0000
2.1.2.8	Alcachofas	0,0000	0,0000	0,0000	0,0000		0,0000
2.1.2.9	Otras hortalizas de hojas y tallo (salvo coles) no incluidos en ningún otro lugar	0,0000	0,0000	0,0000	0,0000		0,0000
2.1.3	Hortalizas cultivadas por el fruto	1,8601	0,7185	15,1051	17,6837		296,2281
2.1.3.1	Tomates	1,0414	0,4023	8,4569	9,9006		213,3381
2.1.3.2	Pepinos	0,0000	0,0000	0,0000	0,0000		0,0000
2.1.3.3	Pepinillos	0,0000	0,0000	0,0000	0,0000		0,0000
2.1.3.4	Melones	0,0000	0,0000	0,0000	0,0000		0,0000
2.1.3.5	Sandías	0,0000	0,0000	0,0000	0,0000		0,0000
2.1.3.6	Berenjenas	0,0000	0,0000	0,0000	0,0000		0,0000
2.1.3.7	Calabacines	0,0000	0,0000	0,0000	0,0000		0,0000
2.1.3.8	Pimientos	0,8187	0,3162	6,6482	7,7831		82,8900
2.1.3.9	Otras hortalizas cultivadas por el fruto no incluidas en ningún otro lugar	0,0000	0,0000	0,0000	0,0000		0,0000
2.1.4	Hortalizas de bulbos y tubérculos	1,5226	0,5880	12,3638	14,4744		181,5090
2.1.4.1	Zanahorias	0,0000	0,0000	0,0000	0,0000		0,0000
2.1.4.2	Ajos	0,0000	0,0000	0,0000	0,0000		0,0000
2.1.4.3	Cebollas	1,5226	0,5880	12,3638	14,4744		181,5090
2.1.4.4	Chalotas	0,0000	0,0000	0,0000	0,0000		0,0000
2.1.4.5	Rábanos	0,0000	0,0000	0,0000	0,0000		0,0000
2.1.4.9	Otras hortalizas de bulbos y tuberculos no incluidas en ningún otro lugar	0,0000	0,0000	0,0000	0,0000		0,0000
2.1.5	Leguminosas de verdeo para consumo humano	1,8374	0,7096	14,9201	17,4671		219,0374
2.1.5.1	Guisante	0,0000	0,0000	0,0000	0,0000		0,0000
2.1.5.2	Judías	1,8374	0,7096	14,9201	17,4671		219,0374

## Superficies de cultivo y aprovechamiento. Año 2014

Comunidad Autónoma: GALICIA

Código	Nivel	Superficie cultivada inscrita (ha)				Superficie total cultivada en invernadero (voluntario)	Producción ecológica estimada (tm)
		Calificada en primer año de prácticas (a)	Calificada en conversión (b)	Calificada en agricultura ecológica (c)	Superficie total (a+b+c)		
2.1.5.9	Otras legumbres de verdeo no incluidas en ningún otro lugar	0,0000	0,0000	0,0000	0,0000		0,0000
2.1.5.9.1	Habas	0,0000	0,0000	0,0000	0,0000		0,0000
2.1.5.9.9	Otras legumbres de verdeo no incluidas en ningún otro lugar	0,0000	0,0000	0,0000	0,0000		0,0000
2.1.9	Otras hortalizas no clasificadas en ningún otro lugar	0,0591	0,0000	4,9741	5,0332		0,0000
2.1.9.1	Parcelas de producción de semillas no incluidas en ningún otro lugar	0,0591	0,0000	4,9741	5,0332		0,0000
2.1.9.9	Otras hortalizas no incluidas en ningún otro lugar	0,0000	0,0000	0,0000	0,0000		0,0000
2.2	Fresas	0,0000	0,0000	0,0000	0,0000		0,0000
2.3	Setas cultivadas	0,0000	0,0000	0,0381	0,0381		0,0000
<b>TOTAL 2</b>	<b>Total 2 (Hortalizas frescas, fresas y setas cultivadas)</b>	<b>9,9590</b>	<b>3,8231</b>	<b>85,4009</b>	<b>99,1830</b>		<b>2.621,4601</b>
<b>3</b>	<b>3. Cultivos permanentes</b>						
3.1	Frutas de zonas climáticas templadas	7,8790	17,4062	225,5519	250,8371		8.673,4410
3.1.1	Manzanas	6,6667	17,0645	216,6644	240,3956		8.474,9065
3.1.2	Peras	0,4311	0,0000	0,6851	1,1162		17,3525
3.1.3	Melocotones	0,0000	0,0285	0,0000	0,0285		0,0000
3.1.4	Albaricoques	0,0000	0,0000	0,0000	0,0000		0,0000
3.1.5	Nectarinas	0,0000	0,0000	0,0000	0,0000		0,0000
3.1.6	Cerezas	0,4965	0,3132	1,0400	1,8497		28,3837
3.1.7	Ciruelas	0,0113	0,0000	0,0000	0,0113		0,0000
3.1.9	Otras frutas de zonas climáticas templadas no incluidas en ningún otro lugar	0,2734	0,0000	7,1624	7,4358		152,7983
3.2	Bayas cultivadas	0,9513	2,5811	2,3244	5,8568		36,8609
3.2.1	Grosellas negras	0,2086	0,0000	0,0000	0,2086		0,0000
3.2.2	Frambuesas	0,4548	2,5811	0,0000	3,0359		22,9635
3.2.9	Otras bayas no incluidas en ningún otro lugar	0,2879	0,0000	2,3244	2,6123		13,8974
3.3	Frutos secos	5,1804	16,7270	944,2808	966,1882		4.348,0224
3.3.1	Nueces	0,0000	0,0000	0,3510	0,3510		1,7550
3.3.2	Avellanas	0,0000	0,0000	0,0000	0,0000		0,0000
3.3.3	Almendras	0,0000	0,0000	0,0000	0,0000		0,0000
3.3.4	Castañas	5,1804	16,7270	943,9298	965,8372		4.346,2674
3.3.9	Otros frutos de cáscara no incluidos en ningún otro lugar	0,0000	0,0000	0,0000	0,0000		0,0000
3.4	Frutas de zonas climáticas subtropicales	0,0000	0,0819	0,8358	0,9177		23,9490
3.4.1	Higos	0,0000	0,0819	0,0000	0,0819		0,0000
3.4.2	Kiwis	0,0000	0,0000	0,8358	0,8358		23,9490
3.4.3	Aguacates	0,0000	0,0000	0,0000	0,0000		0,0000
3.4.4	Bananas y plátanos	0,0000	0,0000	0,0000	0,0000		0,0000
3.4.9	Otras frutas de zonas climáticas subtropicales no incluidas en ningún otro lugar	0,0000	0,0000	0,0000	0,0000		0,0000
3.5	Cítricos	0,0000	0,0000	0,0000	0,0000		0,0000
3.5.1	Toronjas y pomelos	0,0000	0,0000	0,0000	0,0000		0,0000
3.5.2	Limonas y limas ácidas	0,0000	0,0000	0,0000	0,0000		0,0000
3.5.3	Naranjas	0,0000	0,0000	0,0000	0,0000		0,0000
3.5.4	Mandarinas	0,0000	0,0000	0,0000	0,0000		0,0000
3.5.9	Otros cítricos no incluidos en ningún otro lugar	0,0000	0,0000	0,0000	0,0000		0,0000
3.6	Viñedos	3,1562	7,1342	65,2552	75,5456		643,8136



## Superficies de cultivo y aprovechamiento. Año 2014

Comunidad Autónoma: GALICIA

Código	Nivel	Superficie cultivada inscrita (ha)				Superficie total cultivada en invernadero (voluntario)	Producción ecológica estimada (tm)
		Calificada en primer año de prácticas (a)	Calificada en conversión (b)	Calificada en agricultura ecológica (c)	Superficie total (a+b+c)		
3.6.1	Viñedos para vino	3,1562	7,1342	65,1736	75,4640		643,8136
3.6.2	Viñedos para uva de mesa	0,0000	0,0000	0,0816	0,0816		0,0000
3.6.3	Viñedos para uvas pasas	0,0000	0,0000	0,0000	0,0000		0,0000
3.7	Olivar	0,0000	1,4870	0,8768	2,3638		13,3436
3.7.1	Olivar para aceitunas de mesa	0,0000	0,0000	0,0000	0,0000		0,0000
3.7.2	Olivar para aceite	0,0000	1,4870	0,8768	2,3638		13,3436
3.9	Otros cultivos permanentes no clasificados en ningún otro lugar	0,0000	0,0000	0,0000	0,0000		0,0000
3.9.1	Viveros	0,0000	0,0000	0,0000	0,0000		0,0000
3.9.9	Otros cultivos permanentes no incluidos en ningún otro lugar	0,0000	0,0000	0,0000	0,0000		0,0000
<b>TOTAL 3</b>	<b>Total 3 (Cultivos permanentes)</b>	<b>17,1669</b>	<b>45,4174</b>	<b>1.239,1249</b>	<b>1.301,7092</b>		<b>13.739,4305</b>
<b>4</b>	<b>4. Prados y pastos permanentes</b>						
4.1	Pastos y praderas permanentes (excluidos los pastos pobres)	234,0248	141,6609	8.634,2782	9.009,9639		0,0000
4.2	Pastos pobres	46,5369	268,8889	2.282,2814	2.597,7072		0,0000
4.2.1	Eriales (erial, matorral, espartizal)	0,2080	0,0000	52,3525	52,5605		0,0000
4.2.2	Terreno forestal con carga ganadera y/o pecoreo	46,3289	268,8889	2.229,9289	2.545,1467		0,0000
4.3	Dehesa	0,0000	0,0000	0,0000	0,0000		0,0000
<b>TOTAL 4</b>	<b>Total 4 (Pastos y prados permanentes)</b>	<b>280,5617</b>	<b>410,5498</b>	<b>10.916,5596</b>	<b>11.607,6711</b>		<b>0,0000</b>
<b>5</b>	<b>5. Barbecho que forma parte de la rotación de cultivo</b>						
<b>TOTAL 5</b>	<b>Total 5 (Barbecho)</b>	<b>0,0000</b>	<b>0,0000</b>	<b>9,5732</b>	<b>9,5732</b>		<b>0,0000</b>
<b>TOTAL</b>	<b>Total</b>	<b>315,5698</b>	<b>473,5607</b>	<b>12.747,2737</b>	<b>13.536,4042</b>		<b>39.688,4954</b>
<b>6</b>	<b>6. Otras superficies (Cultivos específicos) (no se incluirán en el total)</b>						
6.1	Terreno forestal y plantas silvestre (sin uso ganadero)	8,0731	8,3928	1.624,2664	1.640,7323		0,0000
6.2	Rosa de Damasco (Rosa damascena)	0,0000	0,0000	0,0000	0,0000		0,0000
6.3	Arboles de Navidad	0,0000	0,0000	0,0000	0,0000		0,0000
6.9	Otras superficies no incluidas en ningún otro lugar	2,2687	0,3802	53,3119	55,9608		0,0000
<b>TOTAL 6</b>	<b>Total 6 (total otras superficies)</b>	<b>10,3418</b>	<b>8,7730</b>	<b>1.677,5783</b>	<b>1.696,6931</b>		

## Superficies de cultivo y aprovechamiento. Año 2014

Comunidad Autónoma: MADRID

Código	Nivel	Superficie cultivada inscrita (ha)				Superficie total cultivada en invernadero (voluntario)	Producción ecológica estimada (tm)
		Calificada en primer año de prácticas (a)	Calificada en conversión (b)	Calificada en agricultura ecológica (c)	Superficie total (a+b+c)		
<b>1</b>	<b>1. Cultivos de tierras arables</b>						
1.1	Cereales para la producción de grano incluido el arroz y las parcelas destinadas a la producción de semillas.	0,0000	94,6425	333,3173	427,9598		730,3798
1.1.1	Cereales excluido el arroz	0,0000	94,6425	333,3173	427,9598		730,3798
1.1.1.1	Trigo total	0,0000	0,0000	4,0000	4,0000		3,5652
1.1.1.1.1	Trigo duro	0,0000	0,0000	4,0000	4,0000		3,5652
1.1.1.1.2	Trigo común y espelta	0,0000	0,0000	0,0000	0,0000		0,0000
1.1.1.2	Centeno y tranquillón	0,0000	0,0000	0,0000	0,0000		0,0000
1.1.1.3	Cebada	0,0000	10,0450	225,4365	235,4815		90,1746
1.1.1.4	Avena	0,0000	0,0000	18,0909	18,0909		16,6400
1.1.1.5	Maíz grano y mezcla de mazorca de maíz	0,0000	0,0130	85,7899	85,8029		620,0000
1.1.1.6	Triticale	0,0000	84,5845	0,0000	84,5845		0,0000
1.1.1.9	Otros cereales no incluidos en ningún otro lugar	0,0000	0,0000	0,0000	0,0000		0,0000
1.1.2	Arroz	0,0000	0,0000	0,0000	0,0000		0,0000
1.2	Legumbres secas y proteaginosas para la producción de grano ( incluidas las mezclas de cereales y legumbres y las parcelas destinadas a la producción de semilla)	0,0000	10,9262	86,4459	97,3721		38,0448
1.3	Tubérculos y raíces	0,1542	0,3480	1,1078	1,6100		59,4528
1.3.1	Patatas (incluidas las patatas tempranas y para siembra)	0,1542	0,3480	1,1078	1,6100		59,4528
1.3.2	Remolacha azucarera (excl. semillas)	0,0000	0,0000	0,0000	0,0000		0,0000
1.3.9	Otras raíces y tuberculos no incluidos en ningún otro lugar	0,0000	0,0000	0,0000	0,0000		0,0000
1.4	Cultivos industriales	0,2500	14,8920	13,0712	28,2132		6,3996
1.4.1	Cultivos oleaginosos	0,0000	14,3620	13,0712	27,4332		6,3996
1.4.1.1	Girasol	0,0000	14,3620	13,0712	27,4332		6,3996
1.4.1.2	Soja	0,0000	0,0000	0,0000	0,0000		0,0000
1.4.1.3	Colza y nabina	0,0000	0,0000	0,0000	0,0000		0,0000
1.4.1.4	Lino (aceite de linaza)	0,0000	0,0000	0,0000	0,0000		0,0000
1.4.1.9	Otras semillas oleaginosas no incluidas en ningún otro lugar	0,0000	0,0000	0,0000	0,0000		0,0000
1.4.2	Tabaco	0,0000	0,0000	0,0000	0,0000		0,0000
1.4.3	Lúpulo	0,0000	0,0000	0,0000	0,0000		0,0000
1.4.4	Plantas textiles (cultivos de fibra)	0,0000	0,0000	0,0000	0,0000		0,0000
1.4.4.1	Algodón	0,0000	0,0000	0,0000	0,0000		0,0000
1.4.4.9	Otras plantas textiles no incluidas en ningún otro lugar	0,0000	0,0000	0,0000	0,0000		0,0000
1.4.5	Plantas medicinales, aromáticas y condimentarias	0,2500	0,5300	0,0000	0,7800		0,0000
1.4.9	Otros cultivos industriales no incluidos en ningún otro lugar	0,0000	0,0000	0,0000	0,0000		0,0000
1.5	Plantas cosechadas en verde (excluidos las indicadas en la casilla 1.3.9), cultivadas principalmente para alimentación animal	0,0000	0,0000	197,5676	197,5676		828,0000
1.5.1	Plantas anuales cosechadas en verde	0,0000	0,0000	0,0000	0,0000		0,0000
1.5.1.1	Maíz forrajero	0,0000	0,0000	0,0000	0,0000		0,0000
1.5.1.9	Otras plantas anuales cosechadas en verde no incluidas en ningún otro lugar	0,0000	0,0000	0,0000	0,0000		0,0000
1.5.2	Praderas y pastos temporales	0,0000	0,0000	0,0000	0,0000		0,0000
1.5.9	Otras plantas cosechadas en verde	0,0000	0,0000	197,5676	197,5676		828,0000

## Superficies de cultivo y aprovechamiento. Año 2014

Comunidad Autónoma: MADRID

Código	Nivel	Superficie cultivada inscrita (ha)				Superficie total cultivada en invernadero (voluntario)	Producción ecológica estimada (tm)
		Calificada en primer año de prácticas (a)	Calificada en conversión (b)	Calificada en agricultura ecológica (c)	Superficie total (a+b+c)		
1.5.9.1	Alfalfa	0,0000	0,0000	197,5676	197,5676		828,0000
1.5.9.9	Otras plantas cosechadas en verde no incluidas en ningún otro lugar	0,0000	0,0000	0,0000	0,0000		0,0000
1.9	Otros cultivos de tierras arables no incluidos en ningún otro lugar	0,0000	0,0000	0,0000	0,0000		0,0000
1.9.1	Parcelas de producción de semillas no incluidas en ningún otro lugar	0,0000	0,0000	0,0000	0,0000		0,0000
1.9.9	Otros cultivos de tierras arables no incluidos en ningún otro lugar	0,0000	0,0000	0,0000	0,0000		0,0000
<b>TOTAL 1</b>	<b>Total 1 (Cultivos de tierras arables)</b>	<b>0,4042</b>	<b>120,8087</b>	<b>631,5098</b>	<b>752,7227</b>		<b>1.662,2770</b>
<b>2</b>	<b>2. Hortalizas frescas, fresas y setas cultivadas</b>						
2.1	Hortalizas frescas	1,5282	1,8636	15,6738	19,0656		253,7664
2.1.1	Coles (excluidas las de raíz)	0,2100	0,1115	1,2707	1,5922		11,0124
2.1.1.1	Coliflor y brócoli	0,1200	0,0090	0,6027	0,7317		5,8158
2.1.1.2	Repollo (blanco)	0,0500	0,0905	0,2855	0,4260		3,4230
2.1.1.9	Otras coles horticolas no incluidas en ningún otro lugar	0,0400	0,0120	0,3825	0,4345		1,7736
2.1.2	Hortalizas de hojas y tallo (excluidas las coles)	0,0100	0,4700	3,1765	3,6565		46,6676
2.1.2.1	Apio	0,0000	0,0000	0,0970	0,0970		3,3950
2.1.2.2	Puerros	0,0000	0,3390	0,4738	0,8128		4,5325
2.1.2.3	Lechugas	0,0050	0,0490	0,5285	0,5825		3,7277
2.1.2.4	Endivias	0,0000	0,0000	0,0000	0,0000		0,0000
2.1.2.5	Espinacas	0,0000	0,0000	0,2300	0,2300		0,7581
2.1.2.6	Esparragos	0,0000	0,0000	0,5327	0,5327		3,3099
2.1.2.7	Achicoria	0,0000	0,0000	0,0000	0,0000		0,0000
2.1.2.8	Alcachofas	0,0000	0,0000	0,2240	0,2240		1,2844
2.1.2.9	Otras hortalizas de hojas y tallo (salvo coles) no incluidos en ningún otro lugar(Acelgas)	0,0050	0,0820	1,0905	1,1775		29,6600
2.1.3	Hortalizas cultivadas por el fruto	1,2432	0,5586	7,3743	9,1761		147,8237
2.1..3.1	Tomates	1,0022	0,2550	2,7586	4,0158		73,1266
2.1.3.2	Pepinos	0,0120	0,0087	0,1808	0,2015		4,7212
2.1.3.3	Pepinillos	0,0000	0,0000	0,0000	0,0000		0,0000
2.1.3.4	Melones	0,0300	0,0377	2,1043	2,1720		22,4556
2.1.3.5	Sandías	0,0000	0,0000	0,6111	0,6111		10,5863
2.1.3.6	Berenjenas	0,0830	0,1340	0,2540	0,4710		6,6373
2.1.3.7	Calabacines	0,0580	0,0132	0,3902	0,4614		5,6552
2.1.3.8	Pimientos	0,0260	0,0700	0,3698	0,4658		6,2985
2.1.3.9	Otras hortalizas cultivadas por el fruto no incluidas en ningún otro lugar (Calabazas)	0,0320	0,0400	0,7055	0,7775		18,3430
2.1.4	Hortalizas de bulbos y tubérculos	0,0000	0,1755	3,1121	3,2876		44,0085
2.1.4.1	Zanahorias	0,0000	0,0215	0,1863	0,2078		8,8857
2.1.4.2	Ajos	0,0000	0,0025	2,0390	2,0415		12,5157
2.1.4.3	Cebollas	0,0000	0,0685	0,7081	0,7766		18,3003
2.1.4.4	Chalotas	0,0000	0,0000	0,0000	0,0000		0,0000
2.1.4.5	Rábanos	0,0000	0,0440	0,0360	0,0800		0,9260
2.1.4.9	Otras hortalizas de bulbos y tuberculos no incluidas en ningún otro lugar	0,0000	0,0390	0,1427	0,1817		3,3808
2.1.5	Leguminosas de verdeo para consumo humano	0,0650	0,5480	0,6902	1,3032		4,2542
2.1.5.1	Guisante	0,0000	0,0840	0,1310	0,2150		0,7205
2.1.5.2	Judías	0,0600	0,4030	0,3737	0,8367		2,3966

## Superficies de cultivo y aprovechamiento. Año 2014

Comunidad Autónoma: MADRID

Código	Nivel	Superficie cultivada inscrita (ha)				Superficie total cultivada en invernadero (voluntario)	Producción ecológica estimada (tm)
		Calificada en primer año de prácticas (a)	Calificada en conversión (b)	Calificada en agricultura ecológica (c)	Superficie total (a+b+c)		
2.1.5.9	Otras legumbres de verdeo no incluidas en ningún otro lugar	0,0050	0,0610	0,1855	0,2515		1,1371
2.1.5.9.1	Habas	0,0050	0,0610	0,1855	0,2515		1,1371
2.1.5.9.9	Otras legumbres de verdeo no incluidas en ningún otro lugar	0,0000	0,0000	0,0000	0,0000		0,0000
2.1.9	Otras hortalizas no clasificadas en ningún otro lugar	0,0000	0,0000	0,0500	0,0500		0,0000
2.1.9.1	Parcelas de producción de semillas no incluidas en ningún otro lugar	0,0000	0,0000	0,0500	0,0500		0,0000
2.1.9.9	Otras hortalizas no incluidas en ningún otro lugar	0,0000	0,0000	0,0000	0,0000		0,0000
2.2	Fresas	0,0600	0,0250	4,9833	5,0683		67,1409
2.3	Setas cultivadas	0,0000	0,0000	0,0000	0,0000		0,0000
<b>TOTAL 2</b>	<b>Total 2 (Hortalizas frescas, fresas y setas cultivadas)</b>	<b>1,5882</b>	<b>1,8886</b>	<b>20,6571</b>	<b>24,1339</b>		<b>320,9073</b>
<b>3</b>	<b>3. Cultivos permanentes</b>						
3.1	Frutas de zonas climáticas templadas	0,3888	0,8342	3,8282	5,0512		2,4003
3.1.1	Manzanas	0,0000	0,3104	0,9188	1,2292		1,1753
3.1.2	Peras	0,0000	0,1043	0,4076	0,5119		0,0955
3.1.3	Melocotones	0,0000	0,0792	0,1956	0,2748		0,0254
3.1.4	Albaricoques	0,0000	0,0296	0,5079	0,5375		0,1948
3.1.5	Nectarinas	0,0000	0,0000	0,1925	0,1925		0,0142
3.1.6	Cerezas	0,0010	0,0547	0,1974	0,2531		0,0622
3.1.7	Ciruelas	0,0010	0,0694	0,3173	0,3877		0,1903
3.1.9	Otras frutas de zonas climáticas templadas no incluidas en ningún otro lugar(Madroño)	0,3868	0,1866	1,0911	1,6645		0,6426
3.2	Bayas cultivadas	0,0050	1,9984	0,4491	2,4525		3,5928
3.2.1	Grosellas negras	0,0000	0,7813	0,1500	0,9313		1,2000
3.2.2	Frambuesas	0,0050	0,0250	0,0838	0,1138		0,6704
3.2.9	Otras bayas no incluidas en ningún otro lugar (Arándanos)	0,0000	1,1921	0,2153	1,4074		1,7224
3.3	Frutos secos	1,4000	13,0674	19,3221	33,7895		26,3226
3.3.1	Nueces	0,0000	0,0300	0,5118	0,5418		0,1094
3.3.2	Avellanas	0,0000	0,0000	0,0118	0,0118		0,0273
3.3.3	Almendras	0,0000	11,8474	13,7325	25,5799		26,0409
3.3.4	Castañas	0,0000	1,1900	0,0851	1,2751		0,0200
3.3.9	Otros frutos de cáscara no incluidos en ningún otro lugar (Pistachos, Piñones)	1,4000	0,0000	4,9809	6,3809		0,1250
3.4	Frutas de zonas climáticas subtropicales	0,0000	0,0600	4,9369	4,9969		1,4168
3.4.1	Higos	0,0000	0,0600	4,9369	4,9969		1,4168
3.4.2	Kiwis	0,0000	0,0000	0,0000	0,0000		0,0000
3.4.3	Aguacates	0,0000	0,0000	0,0000	0,0000		0,0000
3.4.4	Bananas y plátanos	0,0000	0,0000	0,0000	0,0000		0,0000
3.4.9	Otras frutas de zonas climáticas subtropicales no incluidas en ningún otro lugar	0,0000	0,0000	0,0000	0,0000		0,0000
3.5	Cítricos	0,0000	0,0000	0,0000	0,0000		0,0000
3.5.1	Toronjas y pomelos	0,0000	0,0000	0,0000	0,0000		0,0000
3.5.2	Limonas y limas ácidas	0,0000	0,0000	0,0000	0,0000		0,0000
3.5.3	Naranjas	0,0000	0,0000	0,0000	0,0000		0,0000
3.5.4	Mandarinas	0,0000	0,0000	0,0000	0,0000		0,0000
3.5.9	Otros cítricos no incluidos en ningún otro lugar	0,0000	0,0000	0,0000	0,0000		0,0000
3.6	Viñedos	4,0226	115,8001	316,6765	436,4992		157,7998

## Superficies de cultivo y aprovechamiento. Año 2014

Comunidad Autónoma: MADRID

Código	Nivel	Superficie cultivada inscrita (ha)				Superficie total cultivada en invernadero (voluntario)	Producción ecológica estimada (tm)
		Calificada en primer año de prácticas (a)	Calificada en conversión (b)	Calificada en agricultura ecológica (c)	Superficie total (a+b+c)		
3.6.1	Viñedos para vino	4,0226	115,8001	316,6765	436,4992	157,7998	
3.6.2	Viñedos para uva de mesa	0,0000	0,0000	0,0000	0,0000	0,0000	
3.6.3	Viñedos para uvas pasas	0,0000	0,0000	0,0000	0,0000	0,0000	
3.7	Olivar	133,8874	643,7060	2.544,6201	3.322,2135	318,0775	
3.7.1	Olivar para aceitunas de mesa	0,0000	0,0000	0,0000	0,0000	0,0000	
3.7.2	Olivar para aceite	133,8874	643,7060	2.544,6201	3.322,2135	318,0775	
3.9	Otros cultivos permanentes no clasificados en ningún otro lugar	0,0000	0,0000	0,0000	0,0000	0,0000	
3.9.1	Viveros	0,0000	0,0000	0,0000	0,0000	0,0000	
3.9.9	Otros cultivos permanentes no incluidos en ningún otro lugar	0,0000	0,0000	0,0000	0,0000	0,0000	
<b>TOTAL 3</b>	<b>Total 3 (Cultivos permanentes)</b>	<b>139,7038</b>	<b>775,4661</b>	<b>2.889,8329</b>	<b>3.805,0028</b>	<b>509,6098</b>	
<b>4</b>	<b>4. Prados y pastos permanentes</b>						
4.1	Pastos y praderas permanentes (excluidos los pastos pobres)	0,0000	0,0000	88,1561	88,1561	0,0000	
4.2	Pastos pobres	276,2962	534,1173	2.584,3096	3.394,7231	0,0000	
4.2.1	Eriales (erial, matorral, espartizal)	266,0471	534,1173	1.701,7428	2.501,9072	0,0000	
4.2.2	Terreno forestal con carga ganadera y/o pecoreo	10,2491	0,0000	882,5668	892,8159	0,0000	
4.3	Dehesa	0,0000	0,0000	0,0000	0,0000	0,0000	
<b>TOTAL 4</b>	<b>Total 4 (Pastos y prados permanentes)</b>	<b>276,2962</b>	<b>534,1173</b>	<b>2.672,4657</b>	<b>3.482,8792</b>	<b>0,0000</b>	
<b>5</b>	<b>5. Barbecho que forma parte de la rotación de cultivo</b>						
<b>TOTAL 5</b>	<b>Total 5 (Barbecho)</b>	<b>11,7405</b>	<b>195,1556</b>	<b>74,9862</b>	<b>281,8823</b>	<b>0,0000</b>	
<b>TOTAL</b>	<b>Total Superficie Ecológica (1+2+3+4+5)</b>	<b>429,7329</b>	<b>1.627,4363</b>	<b>6.289,4517</b>	<b>8.346,6209</b>	<b>2.492,7941</b>	
<b>6</b>	<b>6. Otras superficies (Cultivos específicos) (no se incluirán en el total)</b>						
6.1	Terreno forestal y plantas silvestre (sin uso ganadero)	0,0000	0,0000	0,0000	0,0000		
6.2	Rosa de Damasco (Rosa damascena)	0,0000	0,0000	0,0000	0,0000		
6.3	Arboles de Navidad	0,0000	0,0000	0,0000	0,0000		
6.9	Otras superficies no incluidas en ningún otro lugar	0,0000	0,0000	0,0000	0,0000		
<b>TOTAL 6</b>	<b>Total 6 (total otras superficies)</b>	<b>0,0000</b>	<b>0,0000</b>	<b>0,0000</b>	<b>0,0000</b>		

## Superficies de cultivo y aprovechamiento. Año 2014

Comunidad Autónoma: MURCIA

Código	Nivel	Superficie cultivada inscrita (ha)				Superficie total cultivada en invernadero (voluntario)	Producción ecológica estimada (tm)
		Calificada en primer año de prácticas (a)	Calificada en conversión (b)	Calificada en agricultura ecológica (c)	Superficie total (a+b+c)		
<b>1</b>	<b>1. Cultivos de tierras arables</b>						
1.1	Cereales para la producción de grano incluido el arroz y las parcelas destinadas a la producción de semillas.	122,5400	51,2200	6.157,8900	6.331,6500	0,0000	6.371,0000
1.1.1	Cereales excluido el arroz	116,4400	35,9200	6.126,0600	6.278,4200	0,0000	5.971,0000
1.1.1.1	Trigo total	53,9600	8,1500	587,3300	649,4400	0,0000	974,0000
1.1.1.1.1	Trigo duro	0,0000	0,0000	8,8800	8,8800	0,0000	13,0000
1.1.1.1.2	Trigo común y espelta	53,9600	8,1500	578,4500	640,5600	0,0000	961,0000
1.1.1.2	Centeno y tranquillón	0,0000	0,0000	45,1700	45,1700	0,0000	45,0000
1.1.1.3	Cebada	19,7800	23,0300	3.065,5400	3.108,3500	0,0000	2.900,0000
1.1.1.4	Avena	41,5500	1,3100	2.382,8100	2.425,6700	0,0000	2.000,0000
1.1.1.5	Maiz grano y mezcla de mazorca de maíz	0,0000	0,0000	0,9900	0,9900	0,0000	3,0000
1.1.1.6	Triticale	0,0000	0,0000	0,0000	0,0000	0,0000	0,0000
1.1.1.9	Otros cereales no incluidos en ningún otro lugar	1,1500	3,4300	44,2200	48,8000	0,0000	49,0000
1.1.2	Arroz	6,1000	15,3000	31,8300	53,2300	0,0000	400,0000
1.2	Legumbres secas y proteaginosas para la producción de grano ( incluidas las mezclas de cereales y legumbres y las parcelas destinadas a la producción de semilla)	0,0000	0,1600	534,2300	534,3900	0,0000	321,0000
1.3	Tubérculos y raíces	0,0000	0,0000	0,6900	0,6900	0,0000	14,0000
1.3.1	Patatas (incluidas las patatas tempranas y para siembra)	0,0000	0,0000	0,6900	0,6900	0,0000	14,0000
1.3.2	Remolacha azucarera (excl. semillas)	0,0000	0,0000	0,0000	0,0000	0,0000	0,0000
1.3.9	Otras raíces y tuberculos no incluidos en ningún otro lugar	0,0000	0,0000	0,0000	0,0000	0,0000	0,0000
1.4	Cultivos industriales	18,6300	17,4000	425,7400	461,7700	0,0000	690,0000
1.4.1	Cultivos oleaginosos	0,0000	0,0000	4,7900	4,7900	0,0000	5,0000
1.4.1.1	Girasol	0,0000	0,0000	4,7900	4,7900	0,0000	5,0000
1.4.1.2	Soja	0,0000	0,0000	0,0000	0,0000	0,0000	0,0000
1.4.1.3	Colza y nabina	0,0000	0,0000	0,0000	0,0000	0,0000	0,0000
1.4.1.4	Lino (aceite de linaza)	0,0000	0,0000	0,0000	0,0000	0,0000	0,0000
1.4.1.9	Otras semillas oleaginosas no incluidas en ningún otro lugar	0,0000	0,0000	0,0000	0,0000	0,0000	0,0000
1.4.2	Tabaco	0,0000	0,0000	0,0000	0,0000	0,0000	0,0000
1.4.3	Lúpulo	0,0000	0,0000	0,0000	0,0000	0,0000	0,0000
1.4.4	Plantas textiles (cultivos de fibra)	0,0000	0,0000	0,0000	0,0000	0,0000	0,0000
1.4.4.1	Algodón	0,0000	0,0000	0,0000	0,0000	0,0000	0,0000
1.4.4.9	Otras plantas textiles no incluidas en ningún otro lugar	0,0000	0,0000	0,0000	0,0000	0,0000	0,0000
1.4.5	Plantas medicinales, aromáticas y condimentarias	18,6300	17,4000	420,9500	456,9800	0,0000	685,0000
1.4.9	Otros cultivos industriales no incluidos en ningún otro lugar	0,0000	0,0000	0,0000	0,0000	0,0000	0,0000
1.5	Plantas cosechadas en verde (excluidas las indicadas en la casilla 1.3.9), cultivadas principalmente para alimentación animal	45,6400	25,9000	267,6000	339,1400	0,0000	112,0000
1.5.1	Plantas anuales cosechadas en verde	0,0000	0,0000	0,0000	0,0000	0,0000	0,0000
1.5.1.1	Maiz forrajero	0,0000	0,0000	0,0000	0,0000	0,0000	0,0000
1.5.1.9	Otras plantas anuales cosechadas en verde no incluidas en ningún otro lugar	0,0000	0,0000	0,0000	0,0000	0,0000	0,0000
1.5.2	Praderas y pastos temporales	45,6400	25,9000	256,4000	327,9400	0,0000	0,0000
1.5.9	Otras plantas cosechadas en verde	0,0000	0,0000	11,2000	11,2000	0,0000	112,0000

## Superficies de cultivo y aprovechamiento. Año 2014

Comunidad Autónoma: MURCIA

Código	Nivel	Superficie cultivada inscrita (ha)				Superficie total cultivada en invernadero (voluntario)	Producción ecológica estimada (tm)
		Calificada en primer año de prácticas (a)	Calificada en conversión (b)	Calificada en agricultura ecológica (c)	Superficie total (a+b+c)		
1.5.9.1	Alfalfa	0,0000	0,0000	11,2000	11,2000	0,0000	112,0000
1.5.9.9	Otras plantas cosechadas en verde no incluidas en ningún otro lugar	0,0000	0,0000	0,0000	0,0000	0,0000	0,0000
1.9	Otros cultivos de tierras arables no incluidos en ningún otro lugar	0,0000	0,0000	0,0000	0,0000	0,0000	0,0000
1.9.1	Parcelas de producción de semillas no incluidas en ningún otro lugar	0,0000	0,0000	0,0000	0,0000	0,0000	0,0000
1.9.9	Otros cultivos de tierras arables no incluidos en ningún otro lugar	0,0000	0,0000	0,0000	0,0000	0,0000	0,0000
<b>TOTAL 1</b>	<b>Total 1 (Cultivos de tierras arables)</b>	<b>186,8100</b>	<b>94,6800</b>	<b>7.386,1500</b>	<b>7.667,6400</b>	<b>0,0000</b>	<b>7.508,0000</b>
<b>2</b>	<b>2. Hortalizas frescas, fresas y setas cultivadas</b>						
2.1	Hortalizas frescas	233,3100	55,9000	2.302,8700	2.592,0800	205,6800	72.472,0000
2.1.1	Coles (excluidas las de raíz)	81,3500	0,0000	674,3700	755,7200	0,0000	18.059,0000
2.1.1.1	Coliflor y brócoli	81,3500	0,0000	527,1200	608,4700	0,0000	12.169,0000
2.1.1.2	Repollo (blanco)	0,0000	0,0000	104,4300	104,4300	0,0000	4.177,0000
2.1.1.9	Otras coles horticolas no incluidas en ningún otro lugar	0,0000	0,0000	42,8200	42,8200	0,0000	1.713,0000
2.1.2	Hortalizas de hojas y tallo (excluidas las coles)	37,1100	21,4400	904,8300	963,3800	0,0000	14.138,0000
2.1.2.1	Apio	20,1400	0,0000	193,0200	213,1600	0,0000	3.196,0000
2.1.2.2	Puerros	0,0000	0,0000	30,5900	30,5900	0,0000	1.530,0000
2.1.2.3	Lechugas	16,9700	0,0000	432,2400	449,2100	0,0000	1.800,0000
2.1.2.4	Endivias	0,0000	0,0000	0,0000	0,0000	0,0000	0,0000
2.1.2.5	Espinacas	0,0000	0,0000	83,2100	83,2100	0,0000	2.500,0000
2.1.2.6	Esparragos	0,0000	0,0000	0,0000	0,0000	0,0000	0,0000
2.1.2.7	Achicoria	0,0000	0,0000	0,0000	0,0000	0,0000	0,0000
2.1.2.8	Alcachofas	0,0000	0,0000	85,6500	85,6500	0,0000	1.050,0000
2.1.2.9	Otras hortalizas de hojas y tallo (salvo coles) no incluidos en ningún otro lugar	0,0000	21,4400	80,1200	101,5600	0,0000	4.062,0000
2.1.3	Hortalizas cultivadas por el fruto	114,8500	20,1000	644,2100	779,1600	195,6800	38.455,0000
2.1..3.1	Tomates	5,1200	0,0000	115,5100	120,6300	40,0000	9.400,0000
2.1.3.2	Pepinos	10,0000	0,0000	26,9200	36,9200	1,0000	1.400,0000
2.1.3.3	Pepinillos	0,0000	0,0000	0,0000	0,0000	0,0000	0,0000
2.1.3.4	Melones	0,0000	0,0000	46,4900	46,4900	0,0000	2.300,0000
2.1.3.5	Sandías	0,0000	0,0000	52,6100	52,6100	0,0000	1.840,0000
2.1.3.6	Berenjenas	0,0000	0,0000	8,5700	8,5700	1,0000	430,0000
2.1.3.7	Calabacines	68,9500	0,0000	116,0300	184,9800	0,0000	9.250,0000
2.1.3.8	Pimientos	30,7800	20,1000	203,4400	254,3200	153,6800	12.715,0000
2.1.3.9	Otras hortalizas cultivadas por el fruto no incluidas en ningún otro lugar	0,0000	0,0000	74,6400	74,6400	0,0000	1.120,0000
2.1.4	Hortalizas de bulbos y tubérculos	0,0000	0,0000	40,0800	40,0800	0,0000	1.060,0000
2.1.4.1	Zanahorias	0,0000	0,0000	4,2800	4,2800	0,0000	40,0000
2.1.4.2	Ajos	0,0000	0,0000	3,9800	3,9800	0,0000	30,0000
2.1.4.3	Cebollas	0,0000	0,0000	9,7900	9,7900	0,0000	330,0000
2.1.4.4	Chalotas	0,0000	0,0000	0,0000	0,0000	0,0000	0,0000
2.1.4.5	Rábanos	0,0000	0,0000	0,0000	0,0000	0,0000	0,0000
2.1.4.9	Otras hortalizas de bulbos y tuberculos no incluidas en ningún otro lugar	0,0000	0,0000	22,0300	22,0300	0,0000	660,0000
2.1.5	Leguminosas de verdeo para consumo humano	0,0000	0,0000	18,9700	18,9700	10,0000	160,0000
2.1.5.1	Guisante	0,0000	0,0000	6,7300	6,7300	0,0000	35,0000
2.1.5.2	Judías	0,0000	0,0000	3,6700	3,6700	10,0000	40,0000

## Superficies de cultivo y aprovechamiento. Año 2014

Comunidad Autónoma: MURCIA

Código	Nivel	Superficie cultivada inscrita (ha)				Superficie total cultivada en invernadero (voluntario)	Producción ecológica estimada (tm)
		Calificada en primer año de prácticas (a)	Calificada en conversión (b)	Calificada en agricultura ecológica (c)	Superficie total (a+b+c)		
2.1.5.9	Otras legumbres de verdeo no incluidas en ningún otro lugar	0,0000	0,0000	8,5700	8,5700	0,0000	85,0000
2.1.5.9.1	Habas	0,0000	0,0000	8,5700	8,5700	0,0000	85,0000
2.1.5.9.9	Otras legumbres de verdeo no incluidas en ningún otro lugar	0,0000	0,0000	0,0000	0,0000	0,0000	0,0000
2.1.9	Otras hortalizas no clasificadas en ningún otro lugar	0,0000	14,3600	20,4100	34,7700	0,0000	600,0000
2.1.9.1	Parcelas de producción de semillas no incluidas en ningún otro lugar	0,0000	0,0000	0,0000	0,0000	0,0000	0,0000
2.1.9.9	Otras hortalizas no incluidas en ningún otro lugar	0,0000	14,3600	20,4100	34,7700	0,0000	600,0000
2.2	Fresas	0,0000	0,0000	0,0000	0,0000	0,0000	0,0000
2.3	Setas cultivadas	0,0000	0,0000	0,0000	0,0000	0,0000	0,0000
<b>TOTAL 2</b>	<b>Total 2 (Hortalizas frescas, fresas y setas cultivadas)</b>	<b>233,3100</b>	<b>55,9000</b>	<b>2.302,8700</b>	<b>2.592,0800</b>	<b>205,6800</b>	<b>72.472,0000</b>
<b>3</b>	<b>3. Cultivos permanentes</b>						
3.1	Frutas de zonas climáticas templadas	10,5500	72,6700	333,1400	416,3600	0,0000	11.325,0000
3.1.1	Manzanas	0,0000	0,2200	1,9700	2,1900	0,0000	44,0000
3.1.2	Peras	0,0000	0,2200	4,8000	5,0200	0,0000	100,0000
3.1.3	Melocotones	1,7600	27,5300	29,5900	58,8800	0,0000	1.472,0000
3.1.4	Albaricoques	6,3000	21,2600	238,3000	265,8600	0,0000	7.976,0000
3.1.5	Nectarinas	0,0000	20,0000	20,0000	40,0000	0,0000	800,0000
3.1.6	Cerezas	0,2600	1,6900	4,1500	6,1000	0,0000	31,0000
3.1.7	Ciruelas	2,2300	0,2800	24,7400	27,2500	0,0000	681,0000
3.1.9	Otras frutas de zonas climáticas templadas no incluidas en ningún otro lugar	0,0000	1,4700	9,5900	11,0600	0,0000	221,0000
3.2	Bayas cultivadas	0,0000	0,0000	0,0000	0,0000	0,0000	0,0000
3.2.1	Grosellas negras	0,0000	0,0000	0,0000	0,0000	0,0000	0,0000
3.2.2	Frambuesas	0,0000	0,0000	0,0000	0,0000	0,0000	0,0000
3.2.9	Otras bayas no incluidas en ningún otro lugar	0,0000	0,0000	0,0000	0,0000	0,0000	0,0000
3.3	Frutos secos	668,6200	459,3300	23.287,9400	24.415,8900	0,0000	14.635,0000
3.3.1	Nueces	0,0100	8,0400	138,3800	146,4300	0,0000	145,0000
3.3.2	Avellanas	0,0000	0,0000	0,0000	0,0000	0,0000	0,0000
3.3.3	Almendras	603,1200	429,5700	22.867,2800	23.899,9700	0,0000	14.120,0000
3.3.4	Castañas	0,0000	0,0000	0,0000	0,0000	0,0000	0,0000
3.3.9	Otros frutos de cáscara no incluidos en ningún otro lugar	65,4900	21,7200	282,2800	369,4900	0,0000	370,0000
3.4	Frutas de zonas climáticas subtropicales	6,6200	9,2900	51,9900	67,9000	0,0000	1.205,0000
3.4.1	Higos	0,4900	0,0000	10,4700	10,9600	0,0000	66,0000
3.4.2	Kiwis	0,0000	0,0000	0,0000	0,0000	0,0000	0,0000
3.4.3	Aguacates	0,0000	0,0000	0,0000	0,0000	0,0000	0,0000
3.4.4	Bananas y plátanos	0,0000	0,0000	0,0000	0,0000	0,0000	0,0000
3.4.9	Otras frutas de zonas climáticas subtropicales no incluidas en ningún otro lugar	6,1300	9,2900	41,5200	56,9400	0,0000	1.139,0000
3.5	Cítricos	337,9500	237,3600	805,7400	1.381,0500	0,0000	44.679,0000
3.5.1	Toronjas y pomelos	0,0000	2,3700	19,7300	22,1000	0,0000	995,0000
3.5.2	Limones y limas ácidas	264,2700	160,8800	551,4800	976,6300	0,0000	29.299,0000
3.5.3	Naranjas	60,0100	60,1400	169,3000	289,4500	0,0000	11.600,0000
3.5.4	Mandarinas	13,6700	13,9700	65,0500	92,6900	0,0000	2.780,0000
3.5.9	Otros cítricos no incluidos en ningún otro lugar	0,0000	0,0000	0,1800	0,1800	0,0000	5,0000
3.6	Viñedos	188,9600	249,3500	10.101,2800	10.539,5900	0,0000	37.800,0000



## Superficies de cultivo y aprovechamiento. Año 2014

Comunidad Autónoma: MURCIA

Código	Nivel	Superficie cultivada inscrita (ha)				Superficie total cultivada en invernadero (voluntario)	Producción ecológica estimada (tm)
		Calificada en primer año de prácticas (a)	Calificada en conversión (b)	Calificada en agricultura ecológica (c)	Superficie total (a+b+c)		
3.6.1	Viñedos para vino	188,2300	249,3000	10.064,9900	10.502,5200	0,0000	36.700,0000
3.6.2	Viñedos para uva de mesa	0,7300	0,0500	36,2900	37,0700	0,0000	1.100,0000
3.6.3	Viñedos para uvas pasas	0,0000	0,0000	0,0000	0,0000	0,0000	0,0000
3.7	Olivar	108,4300	91,9000	2.806,4500	3.006,7800	0,0000	4.542,0000
3.7.1	Olivar para aceitunas de mesa	0,0000	0,3400	5,7000	6,0400	0,0000	42,0000
3.7.2	Olivar para aceite	108,4300	91,5600	2.800,7500	3.000,7400	0,0000	4.500,0000
3.9	Otros cultivos permanentes no clasificados en ningún otro lugar	0,0000	0,0000	17,2800	17,2800	0,0000	0,0000
3.9.1	Viveros	0,0000	0,0000	17,2800	17,2800	0,0000	0,0000
3.9.9	Otros cultivos permanentes no incluidos en ningún otro lugar	0,0000	0,0000	0,0000	0,0000	0,0000	0,0000
<b>TOTAL 3</b>	<b>Total 3 (Cultivos permanentes)</b>	<b>1.321,1300</b>	<b>1.119,9000</b>	<b>37.403,8200</b>	<b>39.844,8500</b>	<b>0,0000</b>	<b>114.186,0000</b>
<b>4</b>	<b>4. Prados y pastos permanentes</b>						
4.1	Pastos y praderas permanentes (excluidos los pastos pobres)	0,0000	0,0000	0,0000	0,0000	0,0000	0,0000
4.2	Pastos pobres	0,0000	2,6900	198,3800	201,0700	0,0000	0,0000
4.2.1	Eriales (erial, matorral, espartizal)	0,0000	2,6900	198,3800	201,0700	0,0000	0,0000
4.2.2	Terreno forestal con carga ganadera y/o pecoreo	0,0000	0,0000	0,0000	0,0000	0,0000	0,0000
4.3	Dehesa	0,0000	0,0000	0,0000	0,0000	0,0000	0,0000
<b>TOTAL 4</b>	<b>Total 4 (Pastos y prados permanentes)</b>	<b>0,0000</b>	<b>2,6900</b>	<b>198,3800</b>	<b>201,0700</b>	<b>0,0000</b>	<b>0,0000</b>
<b>5</b>	<b>5. Barbecho que forma parte de la rotación de cultivo</b>						
<b>TOTAL 5</b>	<b>Total 5 (Barbecho)</b>	<b>398,6900</b>	<b>507,1400</b>	<b>6.328,6800</b>	<b>7.234,5100</b>	<b>0,0000</b>	<b>0,0000</b>
<b>TOTAL</b>	<b>Total Superficie Ecológica (1+2+3+4+5)</b>	<b>2.139,9400</b>	<b>1.780,3100</b>	<b>53.619,9000</b>	<b>57.540,1500</b>	<b>205,6800</b>	<b>194.166,0000</b>
<b>6</b>	<b>6. Otras superficies (Cultivos específicos) (no se incluirán en el total)</b>						
6.1	Terreno forestal y plantas silvestre (sin uso ganadero)	1,8800	4,0400	706,3200	712,2400	0,0000	0,0000
6.2	Rosa de Damasco (Rosa damascena)	0,0000	0,0000	0,0000	0,0000	0,0000	0,0000
6.3	Arboles de Navidad	0,0000	0,0000	0,0000	0,0000	0,0000	0,0000
6.9	Otras superficies no incluidas en ningún otro lugar	0,0000	0,0000	0,0000	0,0000	0,0000	0,0000
<b>TOTAL 6</b>	<b>Total 6 (total otras superficies)</b>	<b>1,8800</b>	<b>4,0400</b>	<b>706,3200</b>	<b>712,2400</b>	<b>0,0000</b>	<b>0,0000</b>

## Superficies de cultivo y aprovechamiento. Año 2014

Comunidad Autónoma: NAVARRA

Código	Nivel	Superficie cultivada inscrita (ha)				Superficie total en invernadero (voluntario)	Producción ecológica estimada (tm)
		Calificada en primer año de prácticas (a)	Calificada en conversión (b)	Calificada en agricultura ecológica (c)	Superficie total (a+b+c)		
<b>1</b>	<b>1. Cultivos de tierras arables</b>						
1.1	Cereales para la producción de grano incluido el arroz y las parcelas destinadas a la producción de semillas.	84,6500	46,9600	7.048,8100	7.180,4200	0,0000	10.019,4147
1.1.1	Cereales excluido el arroz	84,2200	46,9600	7.039,1300	7.170,3100	0,0000	9.977,8708
1.1.1.1	Trigo total	37,1200	21,0200	3.775,5500	3.833,6900	0,0000	377,5518
1.1.1.1.1	Trigo duro	0,2500	0,9500	2.034,2100	2.035,4100	0,0000	203,4178
1.1.1.1.2	Trigo común y espelta	36,8700	20,0700	1.741,3400	1.798,2800	0,0000	174,1340
1.1.1.2	Centeno y tranquillón	4,4300	0,0000	20,5100	24,9400	0,0000	30,9333
1.1.1.3	Cebada	23,7400	13,6900	976,1500	1.013,5800	0,0000	1.510,7691
1.1.1.4	Avena	1,8400	2,9900	346,3300	351,1600	0,0000	155,7878
1.1.1.5	Maiz grano y mezcla de mazorca de maíz	2,5100	0,0000	20,6800	23,1900	0,0000	6.011,6243
1.1.1.6	Triticale	12,2900	0,0000	91,0600	103,3500	0,0000	90,6428
1.1.1.9	Otros cereales no incluidos en ningún otro lugar	2,2900	9,2600	1.808,8500	1.820,4000	0,0000	1.800,5617
1.1.2	Arroz	0,4300	0,0000	9,6800	10,1100	0,0000	41,5439
1.2	Legumbres secas y proteaginosas para la producción de grano ( incluidas las mezclas de cereales y legumbres y las parcelas destinadas a la producción de semilla)	1,4000	0,0000	246,0000	247,4000	0,0000	0,0000
1.3	Tubérculos y raíces	0,0000	0,0100	8,4800	8,4900	0,0000	117,2910
1.3.1	Patatas (incluidas las patatas tempranas y para siembra)	0,0000	0,0100	8,4800	8,4900	0,0000	117,2910
1.3.2	Remolacha azucarera (excl. semillas)	0,0000	0,0000	0,0000	0,0000	0,0000	0,0000
1.3.9	Otras raíces y tuberculos no incluidos en ningún otro lugar	0,0000	0,0000	0,0000	0,0000	0,0000	0,0000
1.4	Cultivos industriales	6,9800	6,2900	67,3300	80,6000	0,0000	2,2724
1.4.1	Cultivos oleaginosos	0,0000	0,0000	0,0000	0,0000	0,0000	0,0000
1.4.1.1	Girasol	0,0000	0,0000	0,0000	0,0000	0,0000	0,0000
1.4.1.2	Soja	0,0000	0,0000	0,0000	0,0000	0,0000	0,0000
1.4.1.3	Colza y nabina	0,0000	0,0000	0,0000	0,0000	0,0000	0,0000
1.4.1.4	Lino (aceite de linaza)	0,0000	0,0000	0,0000	0,0000	0,0000	0,0000
1.4.1.9	Otras semillas oleaginosas no incluidas en ningún otro lugar	0,0000	0,0000	0,0000	0,0000	0,0000	0,0000
1.4.2	Tabaco	0,0000	0,0000	0,0000	0,0000	0,0000	0,0000
1.4.3	Lúpulo	0,0000	0,0000	0,0000	0,0000	0,0000	0,0000
1.4.4	Plantas textiles (cultivos de fibra)	0,0000	0,0000	0,0000	0,0000	0,0000	0,0000
1.4.4.1	Algodón	0,0000	0,0000	0,0000	0,0000	0,0000	0,0000
1.4.4.9	Otras plantas textiles no incluidas en ningún otro lugar	0,0000	0,0000	0,0000	0,0000	0,0000	0,0000
1.4.5	Plantas medicinales, aromáticas y condimentarias	6,9800	6,2900	67,3300	80,6000	0,0000	2,2724
1.4.9	Otros cultivos industriales no incluidos en ningún otro lugar	0,0000	0,0000	0,0000	0,0000	0,0000	0,0000
1.5	Plantas cosechadas en verde (excluidas las indicadas en la casilla 1.3.9), cultivadas principalmente para alimentación animal	2,9200	0,0000	89,3300	92,2500	0,0000	330,3523
1.5.1	Plantas anuales cosechadas en verde	0,0000	0,0000	37,1800	37,1800	0,0000	137,4773
1.5.1.1	Maiz forrajero	0,0000	0,0000	0,0000	0,0000	0,0000	0,0000
1.5.1.9	Otras plantas anuales cosechadas en verde no incluidas en ningún otro lugar	0,0000	0,0000	37,1800	37,1800	0,0000	137,4773
1.5.2	Praderas y pastos temporales	0,0000	0,0000	0,0000	0,0000	0,0000	0,0000
1.5.9	Otras plantas cosechadas en verde	2,9200	0,0000	52,1500	55,0700	0,0000	192,8750

## Superficies de cultivo y aprovechamiento. Año 2014

Comunidad Autónoma: NAVARRA

Código	Nivel	Superficie cultivada inscrita (ha)				Superficie total en invernadero (voluntario)	Producción ecológica estimada (tm)
		Calificada en primer año de prácticas (a)	Calificada en conversión (b)	Calificada en agricultura ecológica (c)	Superficie total (a+b+c)		
1.5.9.1	Alfalfa	2,9200	0,0000	52,1500	55,0700	0,0000	192,8750
1.5.9.9	Otras plantas cosechadas en verde no incluidas en ningún otro lugar	0,0000	0,0000	0,0000	0,0000	0,0000	0,0000
1.9	Otros cultivos de tierras arables no incluidos en ningún otro lugar	0,0000	0,0000	0,0000	0,0000	0,0000	0,0000
1.9.1	Parcelas de producción de semillas no incluidas en ningún otro lugar	0,0000	0,0000	0,0000	0,0000	0,0000	0,0000
1.9.9	Otros cultivos de tierras arables no incluidos en ningún otro lugar	0,0000	0,0000	0,0000	0,0000	0,0000	0,0000
<b>TOTAL 1</b>	<b>Total 1 (Cultivos de tierras arables)</b>	<b>95,9500</b>	<b>53,2600</b>	<b>7.459,9500</b>	<b>7.609,1600</b>	<b>0,0000</b>	<b>10.469,3304</b>
<b>2</b>	<b>2. Hortalizas frescas, fresas y setas cultivadas</b>						
2.1	Hortalizas frescas	12,2100	13,5650	135,5800	161,3550	0,0000	1.186,5358
2.1.1	Coles (excluidas las de raíz)	5,4800	4,9950	8,6900	19,1650	0,0000	182,4680
2.1.1.1	Coliflor y brócoli	5,4800	4,6000	4,7500	14,8300	0,0000	95,0000
2.1.1.2	Repollo (blanco)	0,0000	0,3950	3,9400	4,3350	0,0000	87,4680
2.1.1.9	Otras coles horticolas no incluidas en ningún otro lugar	0,0000	0,0000	0,0000	0,0000	0,0000	0,0000
2.1.2	Hortalizas de hojas y tallo (excluidas las coles)	1,7100	4,7700	65,4500	71,9300	0,0000	424,5894
2.1.2.1	Apio	0,0000	0,0100	0,1900	0,2000	0,0000	1,3300
2.1.2.2	Puerros	0,0000	0,0000	1,2900	1,2900	0,0000	41,9508
2.1.2.3	Lechugas	0,0000	0,1200	1,9100	2,0300	0,0000	12,5515
2.1.2.4	Endivias	0,0000	0,0100	0,0700	0,0800	0,0000	0,4600
2.1.2.5	Espinacas	0,0000	0,0000	0,1200	0,1200	0,0000	1,8000
2.1.2.6	Esparragos	1,4000	3,2500	45,8100	50,4600	0,0000	229,3844
2.1.2.7	Achicoria	0,0000	0,0000	0,4300	0,4300	0,0000	0,6450
2.1.2.8	Alcachofas	0,2100	0,8600	9,0400	10,1100	0,0000	29,0793
2.1.2.9	Otras hortalizas de hojas y tallo (salvo coles) no incluidos en ningún otro lugar	0,1000	0,5200	6,5900	7,2100	0,0000	107,3884
2.1.3	Hortalizas cultivadas por el fruto	0,0000	0,9500	33,5900	34,5400	0,0000	461,6204
2.1.3.1	Tomates	0,0000	0,2300	12,0200	12,2500	0,0000	141,7190
2.1.3.2	Pepinos	0,0000	0,0000	0,1800	0,1800	0,0000	2,1240
2.1.3.3	Pepinillos	0,0000	0,0000	0,0000	0,0000	0,0000	0,0000
2.1.3.4	Melones	0,0000	0,0000	1,6400	1,6400	0,0000	47,5600
2.1.3.5	Sandías	0,0000	0,0000	0,0000	0,0000	0,0000	0,0000
2.1.3.6	Berenjenas	0,0000	0,0000	0,2300	0,2300	0,0000	12,7190
2.1.3.7	Calabacines	0,0000	0,0000	0,0600	0,0600	0,0000	3,3000
2.1.3.8	Pimientos	0,0000	0,7000	16,6800	17,3800	0,0000	151,3384
2.1.3.9	Otras hortalizas cultivadas por el fruto no incluidas en ningún otro lugar	0,0000	0,0200	2,7800	2,8000	0,0000	102,8600
2.1.4	Hortalizas de bulbos y tubérculos	0,0000	0,0500	3,7600	3,8100	0,0000	105,5100
2.1.4.1	Zanahorias	0,0000	0,0000	0,0800	0,0800	0,0000	0,4800
2.1.4.2	Ajos	0,0000	0,0000	0,2200	0,2200	0,0000	1,9800
2.1.4.3	Cebollas	0,0000	0,0500	2,1100	2,1600	0,0000	94,9500
2.1.4.4	Chalotas	0,0000	0,0000	0,0000	0,0000	0,0000	0,0000
2.1.4.5	Rábanos	0,0000	0,0000	0,3500	0,3500	0,0000	2,1000
2.1.4.9	Otras hortalizas de bulbos y tuberculos no incluidas en ningún otro lugar	0,0000	0,0000	1,0000	1,0000	0,0000	6,0000
2.1.5	Leguminosas de verdeo para consumo humano	0,0000	1,3300	18,2500	19,5800	0,0000	11,5597
2.1.5.1	Guisante	0,0000	0,0000	0,0000	0,0000	0,0000	0,0000
2.1.5.2	Judías	0,0000	0,7800	1,4400	2,2200	0,0000	0,4651

## Superficies de cultivo y aprovechamiento. Año 2014

Comunidad Autónoma: NAVARRA

Código	Nivel	Superficie cultivada inscrita (ha)				Superficie total en invernadero (voluntario)	Producción ecológica estimada (tm)
		Calificada en primer año de prácticas (a)	Calificada en conversión (b)	Calificada en agricultura ecológica (c)	Superficie total (a+b+c)		
2.1.5.9	Otras legumbres de verdeo no incluidas en ningún otro lugar	0,0000	0,5500	16,8100	17,3600	0,0000	11,0946
2.1.5.9.1	Habas	0,0000	0,5500	16,8100	17,3600	0,0000	11,0946
2.1.5.9.9	Otras legumbres de verdeo no incluidas en ningún otro lugar	0,0000	0,0000	0,0000	0,0000	0,0000	0,0000
2.1.9	Otras hortalizas no clasificadas en ningún otro lugar	5,0200	1,4700	5,8400	12,3300	0,0000	0,7883
2.1.9.1	Parcelas de producción de semillas no incluidas en ningún otro lugar	0,0000	0,0000	0,0000	0,0000	0,0000	0,0000
2.1.9.9	Otras hortalizas no incluidas en ningún otro lugar	5,0200	1,4700	5,8400	12,3300	0,0000	0,7883
2.2	Fresas	0,0000	0,0100	0,0040	0,0140	0,0000	0,0000
2.3	Setas cultivadas	0,0000	0,0000	0,0200	0,0200	0,0000	0,0000
<b>TOTAL 2</b>	<b>Total 2 (Hortalizas frescas, fresas y setas cultivadas)</b>	<b>12,2100</b>	<b>13,5750</b>	<b>135,6040</b>	<b>161,3890</b>	<b>0,0000</b>	<b>1.186,5358</b>
<b>3</b>	<b>3. Cultivos permanentes</b>						
3.1	Frutas de zonas climáticas templadas	19,9300	3,2600	100,5400	123,7300	0,0000	1.515,5968
3.1.1	Manzanas	7,5100	2,0400	57,8700	67,4200	0,0000	818,2107
3.1.2	Peras	12,2600	0,1500	26,2900	38,7000	0,0000	509,4112
3.1.3	Melocotones	0,0000	0,1000	3,2300	3,3300	0,0000	54,4424
3.1.4	Albaricoques	0,0000	0,0000	0,0900	0,0900	0,0000	1,4850
3.1.5	Nectarinas	0,0000	0,0000	0,8200	0,8200	0,0000	13,7088
3.1.6	Cerezas	0,0800	0,7700	8,4300	9,2800	0,0000	105,3494
3.1.7	Ciruelas	0,0700	0,0000	1,5500	1,6200	0,0000	12,4000
3.1.9	Otras frutas de zonas climáticas templadas no incluidas en ningún otro lugar	0,0100	0,2000	2,2600	2,4700	0,0000	0,5893
3.2	Bayas cultivadas	0,0300	0,9800	0,0000	1,0100	0,0000	0,0000
3.2.1	Grosellas negras	0,0000	0,0200	0,0000	0,0200	0,0000	0,0000
3.2.2	Frambuesas	0,0300	0,0200	0,0000	0,0500	0,0000	0,0000
3.2.9	Otras bayas no incluidas en ningún otro lugar	0,0000	0,9400	0,0000	0,9400	0,0000	0,0000
3.3	Frutos secos	4,5100	8,7900	186,2700	199,5700	0,0000	52,8340
3.3.1	Nueces	0,0000	0,5900	13,5900	14,1800	0,0000	3,8542
3.3.2	Avellanas	0,0000	0,6600	0,3300	0,9900	0,0000	0,0924
3.3.3	Almendras	4,5100	7,5400	172,3500	184,4000	0,0000	48,8874
3.3.4	Castañas	0,0000	0,0000	0,0000	0,0000	0,0000	0,0000
3.3.9	Otros frutos de cáscara no incluidos en ningún otro lugar	0,0000	0,0000	0,0000	0,0000	0,0000	0,0000
3.4	Frutas de zonas climáticas subtropicales	0,0000	5,9300	12,4000	18,3300	0,0000	5,2542
3.4.1	Higos	0,0000	0,0000	0,0000	0,0000	0,0000	0,0000
3.4.2	Kiwis	0,0000	5,9300	12,4000	18,3300	0,0000	5,2542
3.4.3	Aguacates	0,0000	0,0000	0,0000	0,0000	0,0000	0,0000
3.4.4	Bananas y plátanos	0,0000	0,0000	0,0000	0,0000	0,0000	0,0000
3.4.9	Otras frutas de zonas climáticas subtropicales no incluidas en ningún otro lugar	0,0000	0,0000	0,0000	0,0000	0,0000	0,0000
3.5	Cítricos	0,0000	0,0000	0,0000	0,0000	0,0000	0,0000
3.5.1	Toronjas y pomelos	0,0000	0,0000	0,0000	0,0000	0,0000	0,0000
3.5.2	Limonas y limas ácidas	0,0000	0,0000	0,0000	0,0000	0,0000	0,0000
3.5.3	Naranjas	0,0000	0,0000	0,0000	0,0000	0,0000	0,0000
3.5.4	Mandarinas	0,0000	0,0000	0,0000	0,0000	0,0000	0,0000
3.5.9	Otros cítricos no incluidos en ningún otro lugar	0,0000	0,0000	0,0000	0,0000	0,0000	0,0000
3.6	Viñedos	86,7500	96,5900	764,3200	947,6600	0,0000	2.674,9208

## Superficies de cultivo y aprovechamiento. Año 2014

Comunidad Autónoma: NAVARRA

Código	Nivel	Superficie cultivada inscrita (ha)				Superficie total en invernadero (voluntario)	Producción ecológica estimada (tm)
		Calificada en primer año de prácticas (a)	Calificada en conversión (b)	Calificada en agricultura ecológica (c)	Superficie total (a+b+c)		
3.6.1	Viñedos para vino	86,7500	96,5900	764,3200	947,6600	0,0000	2.674,9208
3.6.2	Viñedos para uva de mesa	0,0000	0,0000	0,0000	0,0000	0,0000	0,0000
3.6.3	Viñedos para uvas pasas	0,0000	0,0000	0,0000	0,0000	0,0000	0,0000
3.7	Olivar	10,7900	126,3900	332,4000	469,5800	0,0000	303,8419
3.7.1	Olivar para aceitunas de mesa	0,0000	0,0000	0,0000	0,0000	0,0000	0,0000
3.7.2	Olivar para aceite	10,7900	126,3900	332,4000	469,5800	0,0000	303,8419
3.9	Otros cultivos permanentes no clasificados en ningún otro lugar	1,0000	0,0000	1,3200	2,3200	0,0000	0,0000
3.9.1	Viveros	1,0000	0,0000	1,3200	2,3200	0,0000	0,0000
3.9.9	Otros cultivos permanentes no incluidos en ningún otro lugar	0,0000	0,0000	0,0000	0,0000	0,0000	0,0000
<b>TOTAL 3</b>	<b>Total 3 (Cultivos permanentes)</b>	<b>123,0100</b>	<b>241,9400</b>	<b>1.397,2500</b>	<b>1.762,2000</b>	<b>0,0000</b>	<b>4.552,4477</b>
<b>4</b>	<b>4. Prados y pastos permanentes</b>						
4.1	Pastos y praderas permanentes (excluidos los pastos pobres)	8.568,3200	446,8400	6.504,1300	15.519,2900	0,0000	0,0000
4.2	Pastos pobres	85,4600	164,6700	36.530,6700	36.780,8000	0,0000	5,0749
4.2.1	Eriales (erial, matorral, espartizal)	0,0000	0,0000	0,0000	0,0000	0,0000	0,0000
4.2.2	Terreno forestal con carga ganadera y/o pecoreo	85,4600	164,6700	36.530,6700	36.780,8000	0,0000	5,0749
4.3	Dehesa	0,0000	0,0000	0,0000	0,0000	0,0000	0,0000
<b>TOTAL 4</b>	<b>Total 4 (Pastos y prados permanentes)</b>	<b>8.653,7800</b>	<b>611,5100</b>	<b>43.034,8000</b>	<b>52.300,0900</b>	<b>0,0000</b>	<b>5,0749</b>
<b>5</b>	<b>5. Barbecho que forma parte de la rotación de cultivo</b>						
<b>TOTAL 5</b>	<b>Total 5 (Barbecho)</b>	<b>175,1700</b>	<b>48,9000</b>	<b>2.487,1800</b>	<b>2.711,2500</b>	<b>0,0000</b>	<b>0,0000</b>
<b>TOTAL</b>	<b>Total Superficie Ecológica (1+2+3+4+5)</b>	<b>9.060,1200</b>	<b>969,1850</b>	<b>54.514,7840</b>	<b>64.544,0890</b>	<b>0,0000</b>	<b>16.213,3888</b>
<b>6</b>	<b>6. Otras superficies (Cultivos específicos) (no se incluirán en el total)</b>						
6.1	Terreno forestal y plantas silvestre (sin uso ganadero)	0,0000	0,0000	0,0000	0,0000	0,0000	0,0000
6.2	Rosa de Damasco (Rosa damascena)	0,0000	0,0000	0,0000	0,0000	0,0000	0,0000
6.3	Arboles de Navidad	0,0000	0,0000	0,0000	0,0000	0,0000	0,0000
6.9	Otras superficies no incluidas en ningún otro lugar	0,0000	0,0000	0,0000	0,0000	0,0000	0,0000
<b>TOTAL 6</b>	<b>Total 6 (total otras superficies)</b>	<b>0,0000</b>	<b>0,0000</b>	<b>0,0000</b>	<b>0,0000</b>	<b>0,0000</b>	<b>0,0000</b>

## Superficies de cultivo y aprovechamiento. Año 2014

Comunidad Autónoma: PAÍS VASCO

Código	Nivel	Superficie cultivada inscrita (ha)				Superficie total cultivada en invernadero (voluntario)	Producción ecológica estimada (tm)
		Calificada en primer año de prácticas (a)	Calificada en conversión (b)	Calificada en agricultura ecológica (c)	Superficie total (a+b+c)		
<b>1</b>	<b>1. Cultivos de tierras arables</b>						
1.1	Cereales para la producción de grano incluido el arroz y las parcelas destinadas a la producción de semillas.	52,5700	37,9100	100,0200	190,5000	0,0000	300,0600
1.1.1	Cereales excluido el arroz	52,5700	37,9100	100,0200	190,5000	0,0000	300,0600
1.1.1.1	Trigo total	35,7800	5,7400	18,6900	60,2100	0,0000	56,0700
1.1.1.1.1	Trigo duro	0,0000	0,0000	0,0000	0,0000	0,0000	0,0000
1.1.1.1.2	Trigo común y espelta	35,7800	5,7400	18,6900	60,2100	0,0000	56,0700
1.1.1.2	Centeno y tranquillón	0,0000	0,0000	1,4500	1,4500	0,0000	4,3500
1.1.1.3	Cebada	13,4600	18,4200	55,7300	87,6100	0,0000	167,1900
1.1.1.4	Avena	3,3300	13,7500	20,5400	37,6200	0,0000	61,6200
1.1.1.5	Maiz grano y mezcla de mazorca de maíz	0,0000	0,0000	3,2000	3,2000	0,0000	9,6000
1.1.1.6	Triticale	0,0000	0,0000	0,0000	0,0000	0,0000	0,0000
1.1.1.9	Otros cereales no incluidos en ningún otro lugar	0,0000	0,0000	0,4100	0,4100	0,0000	1,2300
1.1.2	Arroz	0,0000	0,0000	0,0000	0,0000	0,0000	0,0000
1.2	Legumbres secas y proteaginosas para la producción de grano ( incluidas las mezclas de cereales y legumbres y las parcelas destinadas a la producción de semilla)	0,8200	3,4900	40,6200	44,9300	0,0000	121,8600
1.3	Tubérculos y raíces	1,0000	4,7900	24,5900	30,3800	0,0000	369,6300
1.3.1	Patatas (incluidas las patatas tempranas y para siembra)	0,0000	2,6800	21,9900	24,6700	0,0000	369,6300
1.3.2	Remolacha azucarera (excl. semillas)	0,0000	0,0000	0,0000	0,0000	0,0000	0,0000
1.3.9	Otras raíces y tuberculos no incluidos en ningún otro lugar	1,0000	2,1100	2,6000	5,7100	0,0000	0,0000
1.4	Cultivos industriales	0,0000	2,0800	0,0700	2,1500	0,0000	0,0000
1.4.1	Cultivos oleaginosos	0,0000	2,0800	0,0000	2,0800	0,0000	0,0000
1.4.1.1	Girasol	0,0000	2,0800	0,0000	2,0800	0,0000	0,0000
1.4.1.2	Soja	0,0000	0,0000	0,0000	0,0000	0,0000	0,0000
1.4.1.3	Colza y nabina	0,0000	0,0000	0,0000	0,0000	0,0000	0,0000
1.4.1.4	Lino (aceite de linaza)	0,0000	0,0000	0,0000	0,0000	0,0000	0,0000
1.4.1.9	Otras semillas oleaginosas no incluidas en ningún otro lugar	0,0000	0,0000	0,0000	0,0000	0,0000	0,0000
1.4.2	Tabaco	0,0000	0,0000	0,0000	0,0000	0,0000	0,0000
1.4.3	Lúpulo	0,0000	0,0000	0,0000	0,0000	0,0000	0,0000
1.4.4	Plantas textiles (cultivos de fibra)	0,0000	0,0000	0,0000	0,0000	0,0000	0,0000
1.4.4.1	Algodón	0,0000	0,0000	0,0000	0,0000	0,0000	0,0000
1.4.4.9	Otras plantas textiles no incluidas en ningún otro lugar	0,0000	0,0000	0,0000	0,0000	0,0000	0,0000
1.4.5	Plantas medicinales, aromáticas y condimentarias	0,0000	0,0000	0,0700	0,0700	0,0000	0,0000
1.4.9	Otros cultivos industriales no incluidos en ningún otro lugar	0,0000	0,0000	0,0000	0,0000	0,0000	0,0000
1.5	Plantas cosechadas en verde (excluidos las indicadas en la casilla 1.3.9), cultivadas principalmente para alimentación animal	47,8100	32,2000	134,9400	214,9500	0,0000	1.079,5200
1.5.1	Plantas anuales cosechadas en verde	0,0000	0,0000	6,3100	6,3100	0,0000	50,4800
1.5.1.1	Maiz forrajero	0,0000	0,0000	0,5000	0,5000	0,0000	4,0000
1.5.1.9	Otras plantas anuales cosechadas en verde no incluidas en ningún otro lugar	0,0000	0,0000	5,8100	5,8100	0,0000	46,4800
1.5.2	Praderas y pastos temporales	0,0000	0,0000	0,0000	0,0000	0,0000	0,0000
1.5.9	Otras plantas cosechadas en verde	47,8100	32,2000	128,6300	208,6400	0,0000	1.029,0400

## Superficies de cultivo y aprovechamiento. Año 2014

Comunidad Autónoma: PAÍS VASCO

Código	Nivel	Superficie cultivada inscrita (ha)				Superficie total cultivada en invernadero (voluntario)	Producción ecológica estimada (tm)
		Calificada en primer año de prácticas (a)	Calificada en conversión (b)	Calificada en agricultura ecológica (c)	Superficie total (a+b+c)		
1.5.9.1	Alfalfa	0,0000	0,0000	22,8800	22,8800	0,0000	183,0400
1.5.9.9	Otras plantas cosechadas en verde no incluidas en ningún otro lugar	47,8100	32,2000	105,7500	185,7600	0,0000	846,0000
1.9	Otros cultivos de tierras arables no incluidos en ningún otro lugar	0,1800	0,0000	0,0000	0,1800	0,0000	0,0000
1.9.1	Parcelas de producción de semillas no incluidas en ningún otro lugar	0,0000	0,0000	0,0000	0,0000	0,0000	0,0000
1.9.9	Otros cultivos de tierras arables no incluidos en ningún otro lugar	0,1800	0,0000	0,0000	0,1800	0,0000	0,0000
<b>TOTAL 1</b>	<b>Total 1 (Cultivos de tierras arables)</b>	<b>102,3800</b>	<b>80,4700</b>	<b>300,2400</b>	<b>483,0900</b>	<b>0,0000</b>	<b>1.871,0700</b>
<b>2</b>	<b>2. Hortalizas frescas, fresas y setas cultivadas</b>						
2.1	Hortalizas frescas	20,8600	18,6100	84,9900	124,4600	0,0000	679,9200
2.1.1	Coles (excluidas las de raíz)	5,0900	4,6700	21,2500	31,0100	0,0000	170,0000
2.1.1.1	Coliflor y brócoli	5,0900	4,6700	21,2500	31,0100	0,0000	170,0000
2.1.1.2	Repollo (blanco)	0,0000	0,0000	0,0000	0,0000	0,0000	0,0000
2.1.1.9	Otras coles horticolas no incluidas en ningún otro lugar	0,0000	0,0000	0,0000	0,0000	0,0000	0,0000
2.1.2	Hortalizas de hojas y tallo (excluidas las coles)	5,0900	4,6600	21,2500	31,0000	0,0000	170,0000
2.1.2.1	Apio	0,0000	0,0000	0,0000	0,0000	0,0000	0,0000
2.1.2.2	Puerros	0,0000	0,0000	0,0000	0,0000	0,0000	0,0000
2.1.2.3	Lechugas	5,0900	4,6600	21,2500	31,0000	0,0000	170,0000
2.1.2.4	Endivias	0,0000	0,0000	0,0000	0,0000	0,0000	0,0000
2.1.2.5	Espinacas	0,0000	0,0000	0,0000	0,0000	0,0000	0,0000
2.1.2.6	Esparragos	0,0000	0,0000	0,0000	0,0000	0,0000	0,0000
2.1.2.7	Achicoria	0,0000	0,0000	0,0000	0,0000	0,0000	0,0000
2.1.2.8	Alcachofas	0,0000	0,0000	0,0000	0,0000	0,0000	0,0000
2.1.2.9	Otras hortalizas de hojas y tallo (salvo coles) no incluidos en ningún otro lugar	0,0000	0,0000	0,0000	0,0000	0,0000	0,0000
2.1.3	Hortalizas cultivadas por el fruto	5,3900	4,6400	21,2500	31,2800	0,0000	170,0000
2.1.3.1	Tomates	5,0900	4,6400	21,2500	30,9800	0,0000	170,0000
2.1.3.2	Pepinos	0,0000	0,0000	0,0000	0,0000	0,0000	0,0000
2.1.3.3	Pepinillos	0,0000	0,0000	0,0000	0,0000	0,0000	0,0000
2.1.3.4	Melones	0,0000	0,0000	0,0000	0,0000	0,0000	0,0000
2.1.3.5	Sandías	0,0000	0,0000	0,0000	0,0000	0,0000	0,0000
2.1.3.6	Berenjenas	0,0000	0,0000	0,0000	0,0000	0,0000	0,0000
2.1.3.7	Calabacines	0,0000	0,0000	0,0000	0,0000	0,0000	0,0000
2.1.3.8	Pimientos	0,0000	0,0000	0,0000	0,0000	0,0000	0,0000
2.1.3.9	Otras hortalizas cultivadas por el fruto no incluidas en ningún otro lugar	0,3000	0,0000	0,0000	0,3000	0,0000	0,0000
2.1.4	Hortalizas de bulbos y tubérculos	5,2900	4,6400	21,2400	31,1700	0,0000	169,9200
2.1.4.1	Zanahorias	0,0000	0,0000	0,0000	0,0000	0,0000	0,0000
2.1.4.2	Ajos	0,2000	0,0000	0,0000	0,2000	0,0000	0,0000
2.1.4.3	Cebollas	3,6500	4,6400	21,2400	29,5300	0,0000	169,9200
2.1.4.4	Chalotas	1,4400	0,0000	0,0000	1,4400	0,0000	0,0000
2.1.4.5	Rábanos	0,0000	0,0000	0,0000	0,0000	0,0000	0,0000
2.1.4.9	Otras hortalizas de bulbos y tuberculos no incluidas en ningún otro lugar	0,0000	0,0000	0,0000	0,0000	0,0000	0,0000
2.1.5	Leguminosas de verdeo para consumo humano	0,0000	0,0000	0,0000	0,0000	0,0000	0,0000
2.1.5.1	Guisante	0,0000	0,0000	0,0000	0,0000	0,0000	0,0000
2.1.5.2	Judías	0,0000	0,0000	0,0000	0,0000	0,0000	0,0000

## Superficies de cultivo y aprovechamiento. Año 2014

Comunidad Autónoma: PAÍS VASCO

Código	Nivel	Superficie cultivada inscrita (ha)				Superficie total cultivada en invernadero (voluntario)	Producción ecológica estimada (tm)
		Calificada en primer año de prácticas (a)	Calificada en conversión (b)	Calificada en agricultura ecológica (c)	Superficie total (a+b+c)		
2.1.5.9	Otras legumbres de verdeo no incluidas en ningún otro lugar	0,0000	0,0000	0,0000	0,0000	0,0000	0,0000
2.1.5.9.1	Habas	0,0000	0,0000	0,0000	0,0000	0,0000	0,0000
2.1.5.9.9	Otras legumbres de verdeo no incluidas en ningún otro lugar	0,0000	0,0000	0,0000	0,0000	0,0000	0,0000
2.1.9	Otras hortalizas no clasificadas en ningún otro lugar	0,0000	0,0000	0,0000	0,0000	0,0000	0,0000
2.1.9.1	Parcelas de producción de semillas no incluidas en ningún otro lugar	0,0000	0,0000	0,0000	0,0000	0,0000	0,0000
2.1.9.9	Otras hortalizas no incluidas en ningún otro lugar	0,0000	0,0000	0,0000	0,0000	0,0000	0,0000
2.2	Fresas	0,0000	0,0000	0,0000	0,0000	0,0000	0,0000
2.3	Setas cultivadas	0,0000	0,0000	0,0000	0,0000	0,0000	0,0000
<b>TOTAL 2</b>	<b>Total 2 (Hortalizas frescas, fresas y setas cultivadas)</b>	<b>20,8600</b>	<b>18,6100</b>	<b>84,9900</b>	<b>124,4600</b>	<b>0,0000</b>	<b>679,9200</b>
<b>3</b>	<b>3. Cultivos permanentes</b>						
3.1	Frutas de zonas climáticas templadas	9,5400	36,8700	118,6600	165,0700	0,0000	406,5250
3.1.1	Manzanas	9,4100	32,3300	71,6300	113,3700	0,0000	241,9250
3.1.2	Peras	0,0000	0,0000	4,1200	4,1200	0,0000	14,4200
3.1.3	Melocotones	0,0000	0,0000	0,0000	0,0000	0,0000	0,0000
3.1.4	Albaricoques	0,0000	0,0000	0,0000	0,0000	0,0000	0,0000
3.1.5	Nectarinas	0,0000	0,0000	0,0000	0,0000	0,0000	0,0000
3.1.6	Cerezas	0,0000	0,0000	0,1000	0,1000	0,0000	0,3500
3.1.7	Ciruelas	0,0000	0,0000	0,0000	0,0000	0,0000	0,0000
3.1.9	Otras frutas de zonas climáticas templadas no incluidas en ningún otro lugar	0,1300	4,5400	42,8100	47,4800	0,0000	149,8300
3.2	Bayas cultivadas	0,4500	2,3300	5,9700	8,7500	0,0000	28,5750
3.2.1	Grosellas negras	0,0000	0,0000	0,0400	0,0400	0,0000	0,2000
3.2.2	Frambuesas	0,0000	0,0000	0,0000	0,0000	0,0000	0,0000
3.2.9	Otras bayas no incluidas en ningún otro lugar	0,4500	2,3300	5,9300	8,7100	0,0000	28,3750
3.3	Frutos secos	0,9000	2,6900	11,7700	15,3600	0,0000	10,5740
3.3.1	Nueces	0,7900	2,6900	10,7700	14,2500	0,0000	9,6800
3.3.2	Avellanas	0,1100	0,0000	0,0000	0,1100	0,0000	0,0000
3.3.3	Almendras	0,0000	0,0000	0,0600	0,0600	0,0000	0,0540
3.3.4	Castañas	0,0000	0,0000	0,9400	0,9400	0,0000	0,8400
3.3.9	Otros frutos de cáscara no incluidos en ningún otro lugar	0,0000	0,0000	0,0000	0,0000	0,0000	0,0000
3.4	Frutas de zonas climáticas subtropicales	0,3500	0,1500	6,7000	7,2000	0,0000	67,0000
3.4.1	Higos	0,0000	0,0000	0,0000	0,0000	0,0000	0,0000
3.4.2	Kiwis	0,3500	0,1500	6,7000	7,2000	0,0000	67,0000
3.4.3	Aguacates	0,0000	0,0000	0,0000	0,0000	0,0000	0,0000
3.4.4	Bananas y plátanos	0,0000	0,0000	0,0000	0,0000	0,0000	0,0000
3.4.9	Otras frutas de zonas climáticas subtropicales no incluidas en ningún otro lugar	0,0000	0,0000	0,0000	0,0000	0,0000	0,0000
3.5	Cítricos	0,0000	0,1100	0,1000	0,2100	0,0000	0,0000
3.5.1	Toronjas y pomelos	0,0000	0,0000	0,0000	0,0000	0,0000	0,0000
3.5.2	Limonas y limas ácidas	0,0000	0,1100	0,1000	0,2100	0,0000	0,0000
3.5.3	Naranjas	0,0000	0,0000	0,0000	0,0000	0,0000	0,0000
3.5.4	Mandarinas	0,0000	0,0000	0,0000	0,0000	0,0000	0,0000
3.5.9	Otros cítricos no incluidos en ningún otro lugar	0,0000	0,0000	0,0000	0,0000	0,0000	0,0000
3.6	Viñedos	46,4600	163,4700	222,7900	432,7200	0,0000	1.476,0100



## Superficies de cultivo y aprovechamiento. Año 2014

Comunidad Autónoma: PAÍS VASCO

Código	Nivel	Superficie cultivada inscrita (ha)				Superficie total cultivada en invernadero (voluntario)	Producción ecológica estimada (tm)
		Calificada en primer año de prácticas (a)	Calificada en conversión (b)	Calificada en agricultura ecológica (c)	Superficie total (a+b+c)		
3.6.1	Viñedos para vino	46,4600	163,4700	222,7900	432,7200	0,0000	1.476,0100
3.6.2	Viñedos para uva de mesa	0,0000	0,0000	0,0000	0,0000	0,0000	0,0000
3.6.3	Viñedos para uvas pasas	0,0000	0,0000	0,0000	0,0000	0,0000	0,0000
3.7	Olivar	3,8800	7,8200	5,0400	16,7400	0,0000	8,5200
3.7.1	Olivar para aceitunas de mesa	0,0000	0,0000	0,0000	0,0000	0,0000	0,0000
3.7.2	Olivar para aceite	3,8800	7,8200	5,0400	16,7400	0,0000	8,5200
3.9	Otros cultivos permanentes no clasificados en ningún otro lugar	0,6900	0,0000	0,9100	1,6000	0,0000	53,6900
3.9.1	Viveros	0,6900	0,0000	0,9100	1,6000	0,0000	53,6900
3.9.9	Otros cultivos permanentes no incluidos en ningún otro lugar	0,0000	0,0000	0,0000	0,0000	0,0000	0,0000
<b>TOTAL 3</b>	<b>Total 3 (Cultivos permanentes)</b>	<b>62,2700</b>	<b>213,4400</b>	<b>371,9400</b>	<b>647,6500</b>	<b>0,0000</b>	<b>2.050,8940</b>
<b>4</b>	<b>4. Prados y pastos permanentes</b>						
4.1	Pastos y praderas permanentes (excluidos los pastos pobres)	169,0200	137,2000	1.279,4400	1.585,6600	0,0000	51.177,6000
4.2	Pastos pobres	0,0000	0,0000	0,0000	0,0000	0,0000	0,0000
4.2.1	Eriales (erial, matorral, espartizal)	0,0000	0,0000	0,0000	0,0000	0,0000	0,0000
4.2.2	Terreno forestal con carga ganadera y/o pecoreo	0,0000	0,0000	0,0000	0,0000	0,0000	0,0000
4.3	Dehesa	0,0000	0,0000	0,0000	0,0000	0,0000	0,0000
<b>TOTAL 4</b>	<b>Total 4 (Pastos y prados permanentes)</b>	<b>169,0200</b>	<b>137,2000</b>	<b>1.279,4400</b>	<b>1.585,6600</b>	<b>0,0000</b>	<b>51.177,6000</b>
<b>5</b>	<b>5. Barbecho que forma parte de la rotación de cultivo</b>						
<b>TOTAL 5</b>	<b>Total 5 (Barbecho)</b>	<b>3,8300</b>	<b>5,1000</b>	<b>24,5800</b>	<b>33,5100</b>	<b>0,0000</b>	<b>8,3100</b>
<b>TOTAL</b>	<b>Total Superficie Ecológica (1+2+3+4+5)</b>	<b>358,3600</b>	<b>454,8200</b>	<b>2.061,1900</b>	<b>2.874,3700</b>	<b>0,0000</b>	<b>55.787,7940</b>
<b>6</b>	<b>6. Otras superficies (Cultivos específicos) (no se incluirán en el total)</b>						
6.1	Terreno forestal y plantas silvestre (sin uso ganadero)	0,0000	0,0000	0,0000	0,0000	0,0000	0,0000
6.2	Rosa de Damasco (Rosa damascena)	0,0000	0,0000	0,0000	0,0000	0,0000	0,0000
6.3	Arboles de Navidad	0,0000	0,0000	0,0000	0,0000	0,0000	0,0000
6.9	Otras superficies no incluidas en ningún otro lugar	0,0000	0,0000	0,0000	0,0000	0,0000	0,0000
<b>TOTAL 6</b>	<b>Total 6 (total otras superficies)</b>	<b>0,0000</b>	<b>0,0000</b>	<b>0,0000</b>	<b>0,0000</b>	<b>0,0000</b>	<b>0,0000</b>

## Superficies de cultivo y aprovechamiento. Año 2014

Comunidad Autónoma: LA RIOJA

Código	Nivel	Superficie cultivada inscrita (ha)				Superficie total cultivada en invernadero (voluntario)	Producción ecológica estimada (tm)
		Calificada en primer año de prácticas (a)	Calificada en conversión (b)	Calificada en agricultura ecológica (c)	Superficie total (a+b+c)		
<b>1</b>	<b>1. Cultivos de tierras arables</b>						
1.1	Cereales para la producción de grano incluido el arroz y las parcelas destinadas a la producción de semillas.	8,7680	13,5877	37,8221	60,1778		113,4663
1.1.1	Cereales excluido el arroz	8,7680	13,5877	37,8221	60,1778		113,4663
1.1.1.1	Trigo total	2,5820	12,4684	17,3770	32,4274		52,1310
1.1.1.1.1	Trigo duro	0,0000	0,0000	0,0000	0,0000		
1.1.1.1.2	Trigo común y espelta	2,5820	12,4684	17,3770	32,4274		52,1310
1.1.1.2	Centeno y tranquillón	0,0000	0,0000	0,0000	0,0000		
1.1.1.3	Cebada	6,1860	1,1193	20,4451	27,7504		61,3353
1.1.1.4	Avena	0,0000	0,0000	0,0000	0,0000		0,0000
1.1.1.5	Maíz grano y mezcla de mazorca de maíz	0,0000	0,0000	0,0000	0,0000		0,0000
1.1.1.6	Triticale	0,0000	0,0000	0,0000	0,0000		0,0000
1.1.1.9	Otros cereales no incluidos en ningún otro lugar	0,0000	0,0000	0,0000	0,0000		0,0000
1.1.2	Arroz	0,0000	0,0000	0,0000	0,0000		0,0000
1.2	Legumbres secas y proteaginosas para la producción de grano ( incluidas las mezclas de cereales y legumbres y las parcelas destinadas a la producción de semilla)	0,0000	0,0000	11,6919	11,6919		19,8762
1.3	Tubérculos y raíces	0,0000	0,4731	0,1858	0,6589		4,1805
1.3.1	Patatas (incluidas las patatas tempranas y para siembra)	0,0000	0,4731	0,1858	0,6589		4,1805
1.3.2	Remolacha azucarera (excl. semillas)	0,0000	0,0000	0,0000	0,0000		0,0000
1.3.9	Otras raíces y tuberculos no incluidos en ningún otro lugar	0,0000	0,0000	0,0000	0,0000		0,0000
1.4	Cultivos industriales	0,0594	0,1160	0,0598	0,2352		0,0000
1.4.1	Cultivos oleaginosos	0,0000	0,0000	0,0000	0,0000		0,0000
1.4.1.1	Girasol	0,0000	0,0000	0,0000	0,0000		0,0000
1.4.1.2	Soja	0,0000	0,0000	0,0000	0,0000		0,0000
1.4.1.3	Colza y nabina	0,0000	0,0000	0,0000	0,0000		0,0000
1.4.1.4	Lino (aceite de linaza)	0,0000	0,0000	0,0000	0,0000		0,0000
1.4.1.9	Otras semillas oleaginosas no incluidas en ningún otro lugar	0,0000	0,0000	0,0000	0,0000		0,0000
1.4.2	Tabaco	0,0000	0,0000	0,0000	0,0000		0,0000
1.4.3	Lúpulo	0,0000	0,0000	0,0000	0,0000		0,0000
1.4.4	Plantas textiles (cultivos de fibra)	0,0000	0,0000	0,0000	0,0000		0,0000
1.4.4.1	Algodón	0,0000	0,0000	0,0000	0,0000		0,0000
1.4.4.9	Otras plantas textiles no incluidas en ningún otro lugar	0,0000	0,0000	0,0000	0,0000		0,0000
1.4.5	Plantas medicinales, aromáticas y condimentarias	0,0594	0,1160	0,0000	0,1754		0,0000
1.4.9	Otros cultivos industriales no incluidos en ningún otro lugar	0,0000	0,0000	0,0598	0,0598		0,0000
1.5	Plantas cosechadas en verde (excluidas las indicadas en la casilla 1.3.9), cultivadas principalmente para alimentación animal	0,0000	0,0000	18,7349	18,7349		22,6965
1.5.1	Plantas anuales cosechadas en verde	0,0000	0,0000	18,0195	18,0195		21,6234
1.5.1.1	Maíz forrajero	0,0000	0,0000	0,0000	0,0000		0,0000
1.5.1.9	Otras plantas anuales cosechadas en verde no incluidas en ningún otro lugar	0,0000	0,0000	18,0195	18,0195		21,6234
1.5.2	Praderas y pastos temporales	0,0000	0,0000	0,0000	0,0000		0,0000
1.5.9	Otras plantas cosechadas en verde	0,0000	0,0000	0,7154	0,7154		1,0731

## Superficies de cultivo y aprovechamiento. Año 2014

Comunidad Autónoma: LA RIOJA

Código	Nivel	Superficie cultivada inscrita (ha)				Superficie total cultivada en invernadero (voluntario)	Producción ecológica estimada (tm)
		Calificada en primer año de prácticas (a)	Calificada en conversión (b)	Calificada en agricultura ecológica (c)	Superficie total (a+b+c)		
1.5.9.1	Alfalfa	0,0000	0,0000	0,0000	0,0000		0,0000
1.5.9.9	Otras plantas cosechadas en verde no incluidas en ningún otro lugar	0,0000	0,0000	0,7154	0,7154		1,0731
1.9	Otros cultivos de tierras arables no incluidos en ningún otro lugar	0,0000	0,0000	0,0000	0,0000		0,0000
1.9.1	Parcelas de producción de semillas no incluidas en ningún otro lugar	0,0000	0,0000	0,0000	0,0000		0,0000
1.9.9	Otros cultivos de tierras arables no incluidos en ningún otro lugar	0,0000	0,0000	0,0000	0,0000		0,0000
<b>TOTAL 1</b>	<b>Total 1 (Cultivos de tierras arables)</b>	<b>8,8274</b>	<b>14,1768</b>	<b>68,4945</b>	<b>91,4987</b>		<b>160,2195</b>
<b>2</b>	<b>2. Hortalizas frescas, fresas y setas cultivadas</b>						
2.1	Hortalizas frescas	0,5441	2,7019	10,4668	13,7128	5,7408	75,8324
2.1.1	Coles (excluidas las de raíz)	0,0000	0,5743	0,2322	0,8065		6,9660
2.1.1.1	Coliflor y brócoli	0,0000	0,1977	0,1553	0,3530		4,6590
2.1.1.2	Repollo (blanco)	0,0000	0,3589	0,0769	0,4358		2,3070
2.1.1.9	Otras coles horticolas no incluidas en ningún otro lugar	0,0000	0,0177	0,0000	0,0177		0,0000
2.1.2	Hortalizas de hojas y tallo (excluidas las coles)	0,5441	1,2240	1,2501	3,0182		30,1203
2.1.2.1	Apio	0,0000	0,0000	0,0000	0,0000		0,0000
2.1.2.2	Puerros	0,0000	0,5439	0,6521	1,1960		18,5849
2.1.2.3	Lechugas	0,0000	0,3095	0,1822	0,4917		4,4639
2.1.2.4	Endivias	0,0000	0,0000	0,0000	0,0000		0,0000
2.1.2.5	Espinacas	0,0000	0,1517	0,1037	0,2554		1,0370
2.1.2.6	Esparragos	0,0000	0,0000	0,0000	0,0000		0,0000
2.1.2.7	Achicoria	0,0000	0,0177	0,0000	0,0177		0,0000
2.1.2.8	Alcachofas	0,5441	0,0000	0,1300	0,6741		1,4820
2.1.2.9	Otras hortalizas de hojas y tallo (salvo coles) no incluidos en ningún otro lugar	0,0000	0,2012	0,1821	0,3833		4,5525
2.1.3	Hortalizas cultivadas por el fruto	0,0000	0,1975	0,9188	1,1163		22,2443
2.1.3.1	Tomates	0,0000	0,0353	0,2054	0,2407		5,0323
2.1.3.2	Pepinos	0,0000	0,0353	0,0783	0,1136		1,9575
2.1.3.3	Pepinillos	0,0000	0,0000	0,0000	0,0000		0,0000
2.1.3.4	Melones	0,0000	0,0000	0,0000	0,0000		0,0000
2.1.3.5	Sandías	0,0000	0,0000	0,0000	0,0000		0,0000
2.1.3.6	Berenjenas	0,0000	0,0563	0,0000	0,0563		0,0000
2.1.3.7	Calabacines	0,0000	0,0353	0,0517	0,0870		1,8095
2.1.3.8	Pimientos	0,0000	0,0353	0,1140	0,1493		1,7100
2.1.3.9	Otras hortalizas cultivadas por el fruto no incluidas en ningún otro lugar	0,0000	0,0000	0,4694	0,4694		11,7350
2.1.4	Hortalizas de bulbos y tubérculos	0,0000	0,5472	0,4160	0,9632		12,1271
2.1.4.1	Zanahorias	0,0000	0,0000	0,0266	0,0266		0,7980
2.1.4.2	Ajos	0,0000	0,1677	0,0517	0,2194		0,4136
2.1.4.3	Cebollas	0,0000	0,3089	0,2340	0,5429		9,3600
2.1.4.4	Chalotas	0,0000	0,0000	0,0000	0,0000		0,0000
2.1.4.5	Rábanos	0,0000	0,0000	0,0000	0,0000		0,0000
2.1.4.9	Otras hortalizas de bulbos y tuberculos no incluidas en ningún otro lugar	0,0000	0,0706	0,1037	0,1743		1,5555
2.1.5	Leguminosas de verdeo para consumo humano	0,0000	0,1589	1,9089	2,0678		4,3747
2.1.5.1	Guisante	0,0000	0,0530	0,2327	0,2857		1,2799
2.1.5.2	Judías	0,0000	0,0706	1,5474	1,6180		3,0948

## Superficies de cultivo y aprovechamiento. Año 2014

Comunidad Autónoma: LA RIOJA

Código	Nivel	Superficie cultivada inscrita (ha)				Superficie total cultivada en invernadero (voluntario)	Producción ecológica estimada (tm)
		Calificada en primer año de prácticas (a)	Calificada en conversión (b)	Calificada en agricultura ecológica (c)	Superficie total (a+b+c)		
2.1.5.9	Otras legumbres de verdeo no incluidas en ningún otro lugar	0,0000	0,0353	0,1288	0,1641		0,0000
2.1.5.9.1	Habas	0,0000	0,0353	0,1288	0,1641		
2.1.5.9.9	Otras legumbres de verdeo no incluidas en ningún otro lugar	0,0000	0,0000	0,0000	0,0000		
2.1.9	Otras hortalizas no clasificadas en ningún otro lugar	0,0000	0,0000	5,7408	5,7408	5,7408	0,0000
2.1.9.1	Parcelas de producción de semillas no incluidas en ningún otro lugar	0,0000	0,0000	0,0000	0,0000		0,0000
2.1.9.9	Otras hortalizas no incluidas en ningún otro lugar	0,0000	0,0000	5,7408	5,7408	5,7408	
2.2	Fresas	0,0000	0,0000	0,0000	0,0000		0,0000
2.3	Setas cultivadas	0,0000	0,0000	0,4801	0,4801		28,8060
<b>TOTAL 2</b>	<b>Total 2 (Hortalizas frescas, fresas y setas cultivadas)</b>	<b>0,5441</b>	<b>2,7019</b>	<b>10,9469</b>	<b>14,1929</b>	<b>5,7408</b>	<b>104,6384</b>
<b>3</b>	<b>3. Cultivos permanentes</b>						
3.1	Frutas de zonas climáticas templadas	2,8866	6,7104	51,2379	60,8349		1.015,2438
3.1.1	Manzanas	2,7091	0,8144	11,9989	15,5224		143,9868
3.1.2	Peras	0,0000	3,6776	20,3784	24,0560		509,4600
3.1.3	Melocotones	0,0000	1,5036	4,7739	6,2775		143,2170
3.1.4	Albaricoques	0,0000	0,0000	9,8140	9,8140		147,2100
3.1.5	Nectarinas	0,0000	0,0000	0,0000	0,0000		0,0000
3.1.6	Cerezas	0,1775	0,3418	2,0632	2,5825		30,9480
3.1.7	Ciruelas	0,0000	0,3730	1,3380	1,7110		33,4500
3.1.9	Otras frutas de zonas climáticas templadas no incluidas en ningún otro lugar	0,0000	0,0000	0,8715	0,8715		6,9720
3.2	Bayas cultivadas	0,0000	0,0000	0,0000	0,0000		0,0000
3.2.1	Grosellas negras	0,0000	0,0000	0,0000	0,0000		0,0000
3.2.2	Frambuesas	0,0000	0,0000	0,0000	0,0000		0,0000
3.2.9	Otras bayas no incluidas en ningún otro lugar	0,0000	0,0000	0,0000	0,0000		0,0000
3.3	Frutos secos	32,8499	68,8760	698,6411	800,3670		422,5278
3.3.1	Nueces	0,4416	0,0000	16,7157	17,1573		13,3726
3.3.2	Avellanas	0,0000	0,0000	0,0000	0,0000		0,0000
3.3.3	Almendras	32,4083	68,8760	681,9254	783,2097		409,1552
3.3.4	Castañas	0,0000	0,0000	0,0000	0,0000		0,0000
3.3.9	Otros frutos de cáscara no incluidos en ningún otro lugar	0,0000	0,0000	0,0000	0,0000		0,0000
3.4	Frutas de zonas climáticas subtropicales	0,0000	0,0000	1,6103	1,6103		2,0934
3.4.1	Higos	0,0000	0,0000	1,6103	1,6103		2,0934
3.4.2	Kiwis	0,0000	0,0000	0,0000	0,0000		0,0000
3.4.3	Aguacates	0,0000	0,0000	0,0000	0,0000		0,0000
3.4.4	Bananas y plátanos	0,0000	0,0000	0,0000	0,0000		0,0000
3.4.9	Otras frutas de zonas climáticas subtropicales no incluidas en ningún otro lugar	0,0000	0,0000	0,0000	0,0000		0,0000
3.5	Cítricos	0,0000	0,0000	0,0000	0,0000		0,0000
3.5.1	Toronjas y pomelos	0,0000	0,0000	0,0000	0,0000		0,0000
3.5.2	Limones y limas ácidas	0,0000	0,0000	0,0000	0,0000		0,0000
3.5.3	Naranjas	0,0000	0,0000	0,0000	0,0000		0,0000
3.5.4	Mandarinas	0,0000	0,0000	0,0000	0,0000		0,0000
3.5.9	Otros cítricos no incluidos en ningún otro lugar	0,0000	0,0000	0,0000	0,0000		0,0000
3.6	Viñedos	114,7244	153,9541	493,9431	762,6216		3.216,8028

## Superficies de cultivo y aprovechamiento. Año 2014

Comunidad Autónoma: LA RIOJA

Código	Nivel	Superficie cultivada inscrita (ha)				Superficie total cultivada en invernadero (voluntario)	Producción ecológica estimada (tm)
		Calificada en primer año de prácticas (a)	Calificada en conversión (b)	Calificada en agricultura ecológica (c)	Superficie total (a+b+c)		
3.6.1	Viñedos para vino	114,7244	153,3769	492,1795	760,2808		3.199,1668
3.6.2	Viñedos para uva de mesa	0,0000	0,5772	1,7636	2,3408		17,6360
3.6.3	Viñedos para uvas pasas	0,0000	0,0000	0,0000	0,0000		0,0000
3.7	Olivar	24,2945	74,0370	541,3765	639,7080		1.894,8178
3.7.1	Olivar para aceitunas de mesa	0,0000	0,0000	0,0000	0,0000		0,0000
3.7.2	Olivar para aceite	24,2945	74,0370	541,3765	639,7080		1.894,8178
3.9	Otros cultivos permanentes no clasificados en ningún otro lugar	0,0000	0,0000	0,0000	0,0000		0,0000
3.9.1	Viveros	0,0000	0,0000	0,0000	0,0000		0,0000
3.9.9	Otros cultivos permanentes no incluidos en ningún otro lugar	0,0000	0,0000	0,0000	0,0000		0,0000
<b>TOTAL 3</b>	<b>Total 3 (Cultivos permanentes)</b>	<b>174,7554</b>	<b>303,5775</b>	<b>1.786,8089</b>	<b>2.265,1418</b>		<b>6.551,4856</b>
<b>4</b>	<b>4. Prados y pastos permanentes</b>						
4.1	Pastos y praderas permanentes (excluidos los pastos pobres)	8,3037	0,4479	23,6475	32,3991		0,0000
4.2	Pastos pobres	0,0000	3,2372	1.987,3298	1.990,5670		0,0000
4.2.1	Eriales (erial, matorral, espartizal)	0,0000	3,2372	10,1556	13,3928		0,0000
4.2.2	Terreno forestal con carga ganadera y/o pecoreo	0,0000	0,0000	1.977,1742	1.977,1742		0,0000
4.3	Dehesa	0,0000	0,0000	0,0000	0,0000		0,0000
<b>TOTAL 4</b>	<b>Total 4 (Pastos y prados permanentes)</b>	<b>8,3037</b>	<b>3,6851</b>	<b>2.010,9773</b>	<b>2.022,9661</b>		<b>0,0000</b>
<b>5</b>	<b>5. Barbecho que forma parte de la rotación de cultivo</b>						
<b>TOTAL 5</b>	<b>Total 5 (Barbecho)</b>	<b>7,8043</b>	<b>10,6485</b>	<b>28,0159</b>	<b>46,4687</b>		<b>0,0000</b>
<b>TOTAL</b>	<b>Total Superficie Ecológica (1+2+3+4+5)</b>	<b>200,2349</b>	<b>334,7898</b>	<b>3.905,2435</b>	<b>4.440,2682</b>	<b>5,7408</b>	<b>6.816,3435</b>
<b>6</b>	<b>6. Otras superficies (Cultivos específicos) (no se incluirán en el total)</b>						
6.1	Terreno forestal y plantas silvestre (sin uso ganadero)	0,0000	0,0000	223,7477	223,7477		0,0000
6.2	Rosa de Damasco (Rosa damascena)	0,0000	0,0000	0,0000	0,0000		0,0000
6.3	Arboles de Navidad	0,0000	0,0000	0,0000	0,0000		0,0000
6.9	Otras superficies no incluidas en ningún otro lugar	0,0928	0,0000	0,1516	0,2444		0,0000
<b>TOTAL 6</b>	<b>Total 6 (total otras superficies)</b>	<b>0,0928</b>	<b>0,0000</b>	<b>223,8993</b>	<b>223,9921</b>		<b>0,0000</b>

## Superficies de cultivo y aprovechamiento. Año 2014

Comunidad Autónoma: COMUNIDAD VALENCIANA

Código	Nivel	Superficie cultivada inscrita (ha)				Superficie total cultivada en invernadero (voluntario)	Producción ecológica estimada (tm)
		Calificada en primer año de prácticas (a)	Calificada en conversión (b)	Calificada en agricultura ecológica (c)	Superficie total (a+b+c)		
<b>1</b>	<b>1. Cultivos de tierras arables</b>						
1.1	Cereales para la producción de grano incluido el arroz y las parcelas destinadas a la producción de semillas.	83,5132	69,2705	3.781,3698	3.934,1535		9.561,9007
1.1.1	Cereales excluido el arroz	83,5132	69,2705	3.781,3698	3.934,1535		9.561,9007
1.1.1.1	Trigo total	8,5417	7,9042	315,3314	331,7773		855,9855
1.1.1.1.1	Trigo duro	8,0570	7,3930	296,6132	312,0632		805,1231
1.1.1.1.2	Trigo común y espelta	0,4847	0,5112	18,7182	19,7141		50,8624
1.1.1.2	Centeno y tranquillón	3,0656	0,4965	186,0573	189,6194		948,0970
1.1.1.3	Cebada	27,2018	20,3135	1.256,5120	1.304,0273		2.634,1351
1.1.1.4	Avena	38,3622	35,0754	1.733,2172	1.806,6548		3.613,3096
1.1.1.5	Maiz grano y mezcla de mazorca de maíz	0,0000	0,0000	0,0000	0,0000		0,0000
1.1.1.6	Triticale	0,0000	0,0000	0,0000	0,0000		0,0000
1.1.1.9	Otros cereales no incluidos en ningún otro lugar	6,3419	5,4809	290,2519	302,0747		1.510,3735
1.1.2	Arroz	0,0000	0,0000	0,0000	0,0000		0,0000
1.2	Legumbres secas y proteaginosas para la producción de grano ( incluidas las mezclas de cereales y legumbres y las parcelas destinadas a la producción de semilla)	0,0000	0,0000	0,0000	0,0000		0,0000
1.3	Tubérculos y raíces	0,0000	0,0000	0,0000	0,0000		0,0000
1.3.1	Patatas (incluidas las patatas tempranas y para siembra)	0,0000	0,0000	0,0000	0,0000		0,0000
1.3.2	Remolacha azucarera (excl. semillas)	0,0000	0,0000	0,0000	0,0000		0,0000
1.3.9	Otras raíces y tuberculos no incluidos en ningún otro lugar	0,0000	0,0000	0,0000	0,0000		0,0000
1.4	Cultivos industriales	28,7657	21,1153	407,0919	456,9729		22,8487
1.4.1	Cultivos oleaginosos	0,0000	0,7485	202,4972	203,2457		10,1623
1.4.1.1	Girasol	0,0000	0,7485	202,4972	203,2457		10,1623
1.4.1.2	Soja	0,0000	0,0000	0,0000	0,0000		0,0000
1.4.1.3	Colza y nabina	0,0000	0,0000	0,0000	0,0000		0,0000
1.4.1.4	Lino (aceite de linaza)	0,0000	0,0000	0,0000	0,0000		0,0000
1.4.1.9	Otras semillas oleaginosas no incluidas en ningún otro lugar	0,0000	0,0000	0,0000	0,0000		0,0000
1.4.2	Tabaco	0,0000	0,0000	0,0000	0,0000		0,0000
1.4.3	Lúpulo	0,0000	0,0000	0,0000	0,0000		0,0000
1.4.4	Plantas textiles (cultivos de fibra)	0,0000	0,0000	0,0000	0,0000		0,0000
1.4.4.1	Algodón	0,0000	0,0000	0,0000	0,0000		0,0000
1.4.4.9	Otras plantas textiles no incluidas en ningún otro lugar	0,0000	0,0000	0,0000	0,0000		0,0000
1.4.5	Plantas medicinales, aromáticas y condimentarias	28,7657	20,3668	204,5947	253,7272		12,6864
1.4.9	Otros cultivos industriales no incluidos en ningún otro lugar	0,0000	0,0000	0,0000	0,0000		0,0000
1.5	Plantas cosechadas en verde (excluidas las indicadas en la casilla 1.3.9), cultivadas principalmente para alimentación animal	0,0000	0,0000	54,4938	54,4938		0,0000
1.5.1	Plantas anuales cosechadas en verde	0,0000	0,0000	0,0000	0,0000		0,0000
1.5.1.1	Maiz forrajero	0,0000	0,0000	0,0000	0,0000		0,0000
1.5.1.9	Otras plantas anuales cosechadas en verde no incluidas en ningún otro lugar	0,0000	0,0000	0,0000	0,0000		0,0000
1.5.2	Praderas y pastos temporales	0,0000	0,0000	0,0000	0,0000		0,0000
1.5.9	Otras plantas cosechadas en verde	0,0000	0,0000	54,4938	54,4938		0,0000

## Superficies de cultivo y aprovechamiento. Año 2014

Comunidad Autónoma: COMUNIDAD VALENCIANA

Código	Nivel	Superficie cultivada inscrita (ha)				Superficie total cultivada en invernadero (voluntario)	Producción ecológica estimada (tm)
		Calificada en primer año de prácticas (a)	Calificada en conversión (b)	Calificada en agricultura ecológica (c)	Superficie total (a+b+c)		
1.5.9.1	Alfalfa	0,0000	0,0000	0,0000	0,0000		0,0000
1.5.9.9	Otras plantas cosechadas en verde no incluidas en ningún otro lugar	0,0000	0,0000	54,4938	54,4938		0,0000
1.9	Otros cultivos de tierras arables no incluidos en ningún otro lugar	80,0848	107,6066	290,8052	478,4966		23,9248
1.9.1	Parcelas de producción de semillas no incluidas en ningún otro lugar	0,0000	0,0000	0,0000	0,0000		0,0000
1.9.9	Otros cultivos de tierras arables no incluidos en ningún otro lugar	80,0848	107,6066	290,8052	478,4966		23,9248
<b>TOTAL 1</b>	<b>Total 1 (Cultivos de tierras arables)</b>	<b>192,3637</b>	<b>197,9924</b>	<b>4.533,7607</b>	<b>4.924,1168</b>		<b>9.608,6742</b>
<b>2</b>	<b>2. Hortalizas frescas, fresas y setas cultivadas</b>						
2.1	Hortalizas frescas	68,7430	39,4188	271,1918	379,3536		10.897,5387
2.1.1	Coles (excluidas las de raíz)	7,9481	4,1249	30,0740	42,1470		823,7476
2.1.1.1	Coliflor y brócoli	5,2433	1,6833	16,0058	22,9324		550,3717
2.1.1.2	Repollo (blanco)	1,7272	0,9371	6,4482	9,1125		273,3759
2.1.1.9	Otras coles horticolas no incluidas en ningún otro lugar	0,9776	1,5045	7,6200	10,1021		0,0000
2.1.2	Hortalizas de hojas y tallo (excluidas las coles)	14,8158	8,5110	58,4422	81,7690		1.956,6659
2.1.2.1	Apio	1,9257	1,1852	7,9465	11,0574		884,5937
2.1.2.2	Puerros	1,9185	0,8648	6,7010	9,4843		331,9430
2.1.2.3	Lechugas	1,9184	0,8649	6,7009	9,4842		284,5225
2.1.2.4	Endivias	1,8472	1,1671	7,4238	10,4381		104,3806
2.1.2.5	Espinacas	1,6560	1,0327	6,7617	9,4504		94,5031
2.1.2.6	Esparragos	1,6205	1,1855	7,2018	10,0078		50,0384
2.1.2.7	Achicoria	0,9957	0,2336	2,7699	3,9992		39,9924
2.1.2.8	Alcachofas	2,2820	0,9742	7,8566	11,1128		166,6922
2.1.2.9	Otras hortalizas de hojas y tallo (salvo coles) no incluidos en ningún otro lugar	0,6518	1,0030	5,0800	6,7348		0,0000
2.1.3	Hortalizas cultivadas por el fruto	23,1975	12,5313	88,1361	123,8649		4.830,0285
2.1.3.1	Tomates	2,8296	1,1848	9,6442	13,6586		546,3454
2.1.3.2	Pepinos	2,2876	1,0129	7,9263	11,2268		336,8045
2.1.3.3	Pepinillos	3,1626	3,9634	19,5641	26,6901		266,9988
2.1.3.4	Melones	1,9981	0,9778	7,3135	10,2894		308,6786
2.1.3.5	Sandías	2,2215	0,8883	7,3901	10,4999		839,9926
2.1.3.6	Berenjenas	2,2527	0,9591	7,6542	10,8660		434,6408
2.1.3.7	Calabacines	2,7210	1,0176	8,7974	12,5360		626,8086
2.1.3.8	Pimientos	2,7211	1,0175	8,7975	12,5361		1.002,8938
2.1.3.9	Otras hortalizas cultivadas por el fruto no incluidas en ningún otro lugar	3,0033	1,5099	11,0488	15,5620		466,8654
2.1.4	Hortalizas de bulbos y tubérculos	15,4530	9,9643	65,4870	90,9043		2.900,7913
2.1.4.1	Zanahorias	1,7354	0,9952	6,5530	9,2836		278,5058
2.1.4.2	Ajos	1,5492	0,8956	5,9536	8,3984		83,9838
2.1.4.3	Cebollas	2,2961	1,0707	8,0311	11,3979		683,8687
2.1.4.4	Chalotas	3,0617	3,2686	18,3278	24,6581		739,4373
2.1.4.5	Rábanos	3,8415	1,7625	13,4617	19,0657		571,9764
2.1.4.9	Otras hortalizas de bulbos y tuberculos no incluidas en ningún otro lugar	2,9691	1,9717	13,1598	18,1006		543,0193
2.1.5	Leguminosas de verdeo para consumo humano	7,3286	4,2873	29,0525	40,6684		386,3054
2.1.5.1	Guisante	2,1092	1,9378	11,0118	15,0588		120,4699
2.1.5.2	Judías	1,5874	0,9093	6,2117	8,7084		130,6265

## Superficies de cultivo y aprovechamiento. Año 2014

Comunidad Autónoma: COMUNIDAD VALENCIANA

Código	Nivel	Superficie cultivada inscrita (ha)				Superficie total cultivada en invernadero (voluntario)	Producción ecológica estimada (tm)
		Calificada en primer año de prácticas (a)	Calificada en conversión (b)	Calificada en agricultura ecológica (c)	Superficie total (a+b+c)		
2.1.5.9	Otras legumbres de verdeo no incluidas en ningún otro lugar	3,6320	1,4402	11,8290	16,9012		135,2090
2.1.5.9.1	Habas	3,6320	1,4402	11,8290	16,9012		135,2090
2.1.5.9.9	Otras legumbres de verdeo no incluidas en ningún otro lugar	0,0000	0,0000	0,0000	0,0000		0,0000
2.1.9	Otras hortalizas no clasificadas en ningún otro lugar	0,0000	0,0000	0,0000	0,0000		0,0000
2.1.9.1	Parcelas de producción de semillas no incluidas en ningún otro lugar	0,0000	0,0000	0,0000	0,0000		0,0000
2.1.9.9	Otras hortalizas no incluidas en ningún otro lugar	0,0000	0,0000	0,0000	0,0000		0,0000
2.2	Fresas	0,9776	1,5045	7,6200	10,1021		404,0861
2.3	Setas cultivadas	0,0000	0,0000	0,0135	0,0135		1,6000
<b>TOTAL 2</b>	<b>Total 2 (Hortalizas frescas, fresas y setas cultivadas)</b>	<b>69,7206</b>	<b>40,9233</b>	<b>278,8253</b>	<b>389,4692</b>		<b>11.303,2248</b>
<b>3</b>	<b>3. Cultivos permanentes</b>						
3.1	Frutas de zonas climáticas templadas	23,6091	103,4596	274,8102	401,8789		1.408,1162
3.1.1	Manzanas	0,6660	0,9829	7,4687	9,1176		72,9408
3.1.2	Peras	2,8348	0,6353	3,8041	7,2742		65,4678
3.1.3	Melocotones	2,0153	8,4486	60,1413	70,6052		423,6312
3.1.4	Albaricoques	2,2308	5,2378	34,3372	41,8058		62,7087
3.1.5	Nectarinas	0,0000	0,0000	0,0000	0,0000		0,0000
3.1.6	Cerezas	3,5029	8,3921	47,8726	59,7676		143,4422
3.1.7	Ciruelas	2,5055	4,3802	36,4158	43,3015		129,9045
3.1.9	Otras frutas de zonas climáticas templadas no incluidas en ningún otro lugar	9,8538	75,3827	84,7705	170,0070		510,0210
3.2	Bayas cultivadas	0,0000	0,0000	0,2068	0,2068		14,4760
3.2.1	Grosellas negras	0,0000	0,0000	0,0000	0,0000		0,0000
3.2.2	Frambuesas	0,0000	0,0000	0,0000	0,0000		0,0000
3.2.9	Otras bayas no incluidas en ningún otro lugar	0,0000	0,0000	0,2068	0,2068		14,4760
3.3	Frutos secos	116,6145	315,0457	5.500,9421	5.932,6023		2.457,8711
3.3.1	Nueces	0,0290	1,2970	21,2774	22,6034		6,7810
3.3.2	Avellanas	0,0000	0,0200	0,9054	0,9254		0,2776
3.3.3	Almendras	113,1325	311,2448	5.360,1296	5.784,5069		2.313,8027
3.3.4	Castañas	0,0000	0,0168	0,0000	0,0168		0,0050
3.3.9	Otros frutos de cáscara no incluidos en ningún otro lugar	3,4530	2,4671	118,6297	124,5498		137,0048
3.4	Frutas de zonas climáticas subtropicales	3,9397	48,0560	161,9343	213,9300		693,6159
3.4.1	Higos	0,4393	0,0558	0,8236	1,3187		7,9122
3.4.2	Kiwis	0,4154	3,6896	5,3392	9,4442		236,1050
3.4.3	Aguacates	0,0491	3,0367	5,5671	8,6529		60,5703
3.4.4	Bananas y plátanos	0,0764	0,0000	0,0240	0,1004		0,2008
3.4.9	Otras frutas de zonas climáticas subtropicales no incluidas en ningún otro lugar	2,9595	41,2739	150,1804	194,4138		388,8276
3.5	Cítricos	71,7076	273,2658	858,6202	1.203,5936		21.404,4152
3.5.1	Toronjas y pomelos	5,0179	0,5252	20,3618	25,9049		207,2392
3.5.2	Limonas y limas ácidas	16,7356	83,9590	120,8951	221,5897		3.323,8455
3.5.3	Naranjas	35,9110	104,9892	399,3948	540,2950		10.805,9000
3.5.4	Mandarinas	14,0431	83,7924	317,8860	415,7215		7.067,2655
3.5.9	Otros cítricos no incluidos en ningún otro lugar	0,0000	0,0000	0,0825	0,0825		0,1650
3.6	Viñedos	463,9767	584,1895	6.436,4996	7.484,6658		32.184,0631



## Superficies de cultivo y aprovechamiento. Año 2014

Comunidad Autónoma: COMUNIDAD VALENCIANA

Código	Nivel	Superficie cultivada inscrita (ha)				Superficie total cultivada en invernadero (voluntario)	Producción ecológica estimada (tm)
		Calificada en primer año de prácticas (a)	Calificada en conversión (b)	Calificada en agricultura ecológica (c)	Superficie total (a+b+c)		
3.6.1	Viñedos para vino	458,0162	570,5863	6.399,0745	7.427,6770		31.939,0112
3.6.2	Viñedos para uva de mesa	5,9605	13,6032	37,4251	56,9888		245,0519
3.6.3	Viñedos para uvas pasas	0,0000	0,0000	0,0000	0,0000		0,0000
3.7	Olivar	299,0383	522,7757	2.579,3404	3.401,1544		3.673,2468
3.7.1	Olivar para aceitunas de mesa	0,0000	0,0000	0,0000	0,0000		0,0000
3.7.2	Olivar para aceite	299,0383	522,7757	2.579,3404	3.401,1544		3.673,2468
3.9	Otros cultivos permanentes no clasificados en ningún otro lugar	0,4699	0,0000	2,3455	2,8154		0,0000
3.9.1	Viveros	0,0000	0,0000	0,9410	0,9410		0,0000
3.9.9	Otros cultivos permanentes no incluidos en ningún otro lugar	0,4699	0,0000	1,4045	1,8744		0,0000
<b>TOTAL 3</b>	<b>Total 3 (Cultivos permanentes)</b>	<b>979,3558</b>	<b>1.846,7923</b>	<b>15.814,6991</b>	<b>18.640,8472</b>		<b>61.835,8043</b>
<b>4</b>	<b>4. Prados y pastos permanentes</b>						
4.1	Pastos y praderas permanentes (excluidos los pastos pobres)	0,0000	0,0000	0,0000	0,0000		0,0000
4.2	Pastos pobres	33,9542	6,3444	26.709,0042	26.749,3028		0,0000
4.2.1	Eriales (erial, matorral, espartizal)	0,0000	0,0000	0,0000	0,0000		0,0000
4.2.2	Terreno forestal con carga ganadera y/o pecoreo	33,9542	6,3444	26.709,0042	26.749,3028		0,0000
4.3	Dehesa	0,0000	0,0000	0,0000	0,0000		0,0000
<b>TOTAL 4</b>	<b>Total 4 (Pastos y prados permanentes)</b>	<b>33,9542</b>	<b>6,3444</b>	<b>26.709,0042</b>	<b>26.749,3028</b>		<b>0,0000</b>
<b>5</b>	<b>5. Barbecho que forma parte de la rotación de cultivo</b>						
<b>TOTAL 5</b>	<b>Total 5 (Barbecho)</b>	<b>4,3956</b>	<b>3,6460</b>	<b>205,2174</b>	<b>213,2590</b>		<b>0,0000</b>
<b>TOTAL</b>	<b>Total Superficie Ecológica (1+2+3+4+5)</b>	<b>1.279,7899</b>	<b>2.095,6984</b>	<b>47.541,5067</b>	<b>50.916,9950</b>		<b>82.747,7033</b>
<b>6</b>	<b>6. Otras superficies (Cultivos específicos) (no se incluirán en el total)</b>						
6.1	Terreno forestal y plantas silvestre (sin uso ganadero)	428,6775	480,8895	17.382,1671	18.291,7341		0,0000
6.2	Rosa de Damasco (Rosa damascena)	0,0000	0,0000	0,0000	0,0000		0,0000
6.3	Arboles de Navidad	0,0000	0,0000	0,0000	0,0000		0,0000
6.9	Otras superficies no incluidas en ningún otro lugar	0,0000	0,0000	0,0250	0,0250		0,0000
<b>TOTAL 6</b>	<b>Total 6 (total otras superficies)</b>	<b>428,6775</b>	<b>480,8895</b>	<b>17.382,1921</b>	<b>18.291,7591</b>		<b>0,0000</b>

## Ganadería ecológica certificada. Año 2014 (3a)

### NACIONAL

Código	Ganadería	Nº de cabezas de ganado			Nº de explotaciones ganaderas		
		Carne	Leche	Total	Carne	Leche	Total
<b>1</b>	<b>Bóvidos (total)</b>	<b>163.693</b>	<b>4.521</b>	<b>168.214</b>	<b>2.798</b>	<b>76</b>	<b>2.874</b>
1.1	Bóvidos para sacrificio	158.293	231	158.524	2.760	0	2.760
1.2	Vacas lecheras	0	4.045	4.045	0	76	76
1.3	Otros animales bovinos	5.400	245	5.645	38	0	38
<b>2</b>	<b>Porcino (total)</b>			<b>6.790</b>			<b>132</b>
2.1	Cerdos de engorde			5.788			77
2.2	Cerdas de cría			939			54
2.3	Otros cerdos			63			1
<b>3</b>	<b>Ovino (total)</b>	<b>449.543</b>	<b>17.936</b>	<b>467.479</b>	<b>1.680</b>	<b>41</b>	<b>1.721</b>
3.1	Hembras de cría	442.421	16.336	458.757	1.591	35	1.626
3.2	Otro ovino	7.122	1.600	8.722	89	6	95
<b>4</b>	<b>Caprino (total)</b>	<b>31.312</b>	<b>25.154</b>	<b>56.466</b>	<b>509</b>	<b>138</b>	<b>647</b>
4.1	Hembras de cría	27.622	7.406	35.028	456	40	496
4.2	Otro caprino	3.690	17.748	21.438	53	98	151
<b>5</b>	<b>Aves de corral (total)</b>			<b>391.217</b>			<b>260</b>
5.1	Pollos para carne			165.696			67
5.2	Gallinas para puesta (excluyendo las de cría)			211.298			180
5.3	Otras aves (excluyendo las de cría)			14.203			12
5.3.1	Pavos			29			2
5.3.2	Patos			15			1
5.3.3	Gansos			165			1
5.3.9	Otros			13.994			8
5.4	Aves para cría			20			1
5.4.1	Gallinas para cría			20			1
5.4.2	Pavos para cría			0			0
5.4.3	Patos para cría			0			0
5.4.4	Gansos para cría			0			0
5.4.9	Otras aves para cría			0			0
<b>6</b>	<b>Équidos</b>			<b>4.153</b>			<b>285</b>
6.1	Caballos			4.065			271
6.9	Otros			88			14
<b>7</b>	<b>Apicultura (número de colmenas)</b>			<b>48.470</b>			<b>155</b>
<b>8</b>	<b>Otra ganadería</b>			<b>532</b>			<b>4</b>
8.1	Conejos			32			2
8.2	Ciervos			0			0
8.3	Caracoles terrestres			500			2
8.9	Otros			0			0

## Ganadería ecológica certificada. Año 2014 (3a)

Comunidad Autónoma: ANDALUCÍA

Código	Ganadería	Nº de cabezas de ganado			Nº de explotaciones ganaderas		
		Carne	Leche	Total	Carne	Leche	Total
<b>1</b>	<b>Bóvidos (total)</b>	<b>95.255</b>	<b>0</b>	<b>95.255</b>	<b>1.740</b>	<b>0</b>	<b>1.740</b>
1.1	Bóvidos para sacrificio	95.255	0	95.255	1.740	0	1.740
1.2	Vacas lecheras	0	0	0	0	0	0
1.3	Otros animales bovinos	0	0	0	0	0	0
<b>2</b>	<b>Porcino (total)</b>			<b>1.499</b>			<b>62</b>
2.1	Cerdos de engorde			1.365			49
2.2	Cerdas de cría			134			13
2.3	Otros cerdos			0			0
<b>3</b>	<b>Ovino (total)</b>	<b>324.577</b>	<b>1.230</b>	<b>325.807</b>	<b>1.130</b>	<b>3</b>	<b>1.133</b>
3.1	Hembras de cría	324.577	0	324.577	1.130	0	1.130
3.2	Otro ovino	0	1.230	1.230	0	3	3
<b>4</b>	<b>Caprino (total)</b>	<b>18.408</b>	<b>16.455</b>	<b>34.863</b>	<b>288</b>	<b>96</b>	<b>384</b>
4.1	Hembras de cría	18.408	0	18.408	288	0	288
4.2	Otro caprino	0	16.455	16.455	0	96	96
<b>5</b>	<b>Aves de corral (total)</b>			<b>51.725</b>			<b>37</b>
5.1	Pollos para carne			1.377			2
5.2	Gallinas para puesta (excluyendo las de cría)			37.435			31
5.3	Otras aves (excluyendo las de cría)			12.913			4
5.3.1	Pavos			0			0
5.3.2	Patos			0			0
5.3.3	Gansos			0			0
5.3.9	Otros			12.913			4
5.4	Aves para cría			0			0
5.4.1	Gallinas para cría			0			0
5.4.2	Pavos para cría			0			0
5.4.3	Patos para cría			0			0
5.4.4	Gansos para cría			0			0
5.4.9	Otras aves para cría			0			0
<b>6</b>	<b>Équidos</b>			<b>666</b>			<b>107</b>
6.1	Caballos			666			107
6.9	Otros			0			0
<b>7</b>	<b>Apicultura (número de colmenas)</b>			<b>20.378</b>			<b>58</b>
<b>8</b>	<b>Otra ganadería</b>			<b>0</b>			<b>0</b>
8.1	Conejos			0			0
8.2	Ciervos			0			0
8.3	Caracoles terrestres			0			0
8.9	Otros			0			0

## Ganadería ecológica certificada. Año 2014 (3a)

Comunidad Autónoma: ARAGÓN

Código	Ganadería	Nº de cabezas de ganado			Nº de explotaciones ganaderas		
		Carne	Leche	Total	Carne	Leche	Total
<b>1</b>	<b>Bóvidos (total)</b>	<b>578</b>	<b>0</b>	<b>578</b>	<b>7</b>	<b>0</b>	<b>7</b>
1.1	Bóvidos para sacrificio	560	0	560	7	0	7
1.2	Vacas lecheras	0	0	0	0	0	0
1.3	Otros animales bovinos	18	0	18	0	0	0
<b>2</b>	<b>Porcino (total)</b>			<b>950</b>			<b>2</b>
2.1	Cerdos de engorde			700			1
2.2	Cerdas de cría			250			1
2.3	Otros cerdos			0			0
<b>3</b>	<b>Ovino (total)</b>	<b>8.737</b>	<b>0</b>	<b>8.737</b>	<b>16</b>	<b>0</b>	<b>16</b>
3.1	Hembras de cría	8.514	0	8.514	16	0	16
3.2	Otro ovino	223	0	223	0	0	0
<b>4</b>	<b>Caprino (total)</b>	<b>370</b>	<b>0</b>	<b>370</b>	<b>3</b>	<b>0</b>	<b>3</b>
4.1	Hembras de cría	365	0	365	3	0	3
4.2	Otro caprino	5	0	5	0	0	0
<b>5</b>	<b>Aves de corral (total)</b>			<b>10.490</b>			<b>3</b>
5.1	Pollos para carne			1.490			1
5.2	Gallinas para puesta (excluyendo las de cría)			9.000			2
5.3	Otras aves (excluyendo las de cría)			0			0
5.3.1	Pavos			0			0
5.3.2	Patos			0			0
5.3.3	Gansos			0			0
5.3.9	Otros			0			0
5.4	Aves para cría			0			0
5.4.1	Gallinas para cría			0			0
5.4.2	Pavos para cría			0			0
5.4.3	Patos para cría			0			0
5.4.4	Gansos para cría			0			0
5.4.9	Otras aves para cría			0			0
<b>6</b>	<b>Équidos</b>			<b>0</b>			<b>0</b>
6.1	Caballos			0			0
6.9	Otros			0			0
<b>7</b>	<b>Apicultura (número de colmenas)</b>			<b>50</b>			<b>1</b>
<b>8</b>	<b>Otra ganadería</b>			<b>0</b>			<b>0</b>
8.1	Conejos			0			0
8.2	Ciervos			0			0
8.3	Caracoles terrestres			0			0
8.9	Otros			0			0

## Ganadería ecológica certificada. Año 2014 (3a)

Comunidad Autónoma: ASTURIAS

Código	Ganadería	Nº de cabezas de ganado			Nº de explotaciones ganaderas		
		Carne	Leche	Total	Carne	Leche	Total
<b>1</b>	<b>Bóvidos (total)</b>	<b>11.264</b>	<b>666</b>	<b>11.930</b>	<b>187</b>	<b>14</b>	<b>201</b>
1.1	Bóvidos para sacrificio	11.264	0	11.264	187	0	187
1.2	Vacas lecheras	0	422	422	0	14	14
1.3	Otros animales bovinos	0	244	244	0	0	0
<b>2</b>	<b>Porcino (total)</b>			<b>0</b>			<b>0</b>
2.1	Cerdos de engorde			0			0
2.2	Cerdas de cría			0			0
2.3	Otros cerdos			0			0
<b>3</b>	<b>Ovino (total)</b>	<b>2.440</b>	<b>0</b>	<b>2.440</b>	<b>35</b>	<b>0</b>	<b>35</b>
3.1	Hembras de cría	0	0	0	0	0	0
3.2	Otro ovino	2.440	0	2.440	35	0	35
<b>4</b>	<b>Caprino (total)</b>	<b>2.364</b>	<b>0</b>	<b>2.364</b>	<b>22</b>	<b>0</b>	<b>22</b>
4.1	Hembras de cría	0	0	0	0	0	0
4.2	Otro caprino	2.364	0	2.364	22	0	22
<b>5</b>	<b>Aves de corral (total)</b>			<b>1.144</b>			<b>2</b>
5.1	Pollos para carne			0			0
5.2	Gallinas para puesta (excluyendo las de cría)			1.144			2
5.3	Otras aves (excluyendo las de cría)			0			0
5.3.1	Pavos			0			0
5.3.2	Patos			0			0
5.3.3	Gansos			0			0
5.3.9	Otros			0			0
5.4	Aves para cría			0			0
5.4.1	Gallinas para cría			0			0
5.4.2	Pavos para cría			0			0
5.4.3	Patos para cría			0			0
5.4.4	Gansos para cría			0			0
5.4.9	Otras aves para cría			0			0
<b>6</b>	<b>Équidos</b>			<b>86</b>			<b>14</b>
6.1	Caballos			0			0
6.9	Otros			86			14
<b>7</b>	<b>Apicultura (número de colmenas)</b>			<b>4.834</b>			<b>16</b>
<b>8</b>	<b>Otra ganadería</b>			<b>0</b>			<b>0</b>
8.1	Conejos			0			0
8.2	Ciervos			0			0
8.3	Caracoles terrestres			0			0
8.9	Otros			0			0

## Ganadería ecológica certificada. Año 2014 (3a)

Comunidad Autónoma: BALEARES

Código	Ganadería	Nº de cabezas de ganado			Nº de explotaciones ganaderas		
		Carne	Leche	Total	Carne	Leche	Total
<b>1</b>	<b>Bóvidos (total)</b>	<b>256</b>	<b>73</b>	<b>329</b>	<b>52</b>	<b>6</b>	<b>58</b>
1.1	Bóvidos para sacrificio	256	0	256	52	0	52
1.2	Vacas lecheras	0	73	73	0	6	6
1.3	Otros animales bovinos	0	0	0	0	0	0
<b>2</b>	<b>Porcino (total)</b>			<b>980</b>			<b>39</b>
2.1	Cerdos de engorde			746			7
2.2	Cerdas de cría			234			32
2.3	Otros cerdos			0			0
<b>3</b>	<b>Ovino (total)</b>	<b>14.521</b>	<b>488</b>	<b>15.009</b>	<b>130</b>	<b>4</b>	<b>134</b>
3.1	Hembras de cría	14.521	488	15.009	130	4	134
3.2	Otro ovino	0	0	0	0	0	0
<b>4</b>	<b>Caprino (total)</b>	<b>261</b>	<b>88</b>	<b>349</b>	<b>16</b>	<b>3</b>	<b>19</b>
4.1	Hembras de cría	261	88	349	16	3	19
4.2	Otro caprino	0	0	0	0	0	0
<b>5</b>	<b>Aves de corral (total)</b>			<b>6.583</b>			<b>40</b>
5.1	Pollos para carne			2.833			5
5.2	Gallinas para puesta (excluyendo las de cría)			3.625			29
5.3	Otras aves (excluyendo las de cría)			125			6
5.3.1	Pavos			29			2
5.3.2	Patos			15			1
5.3.3	Gansos			0			0
5.3.9	Otros			81			3
5.4	Aves para cría			0			0
5.4.1	Gallinas para cría			0			0
5.4.2	Pavos para cría			0			0
5.4.3	Patos para cría			0			0
5.4.4	Gansos para cría			0			0
5.4.9	Otras aves para cría			0			0
<b>6</b>	<b>Équidos</b>			<b>0</b>			<b>0</b>
6.1	Caballos			0			0
6.9	Otros			0			0
<b>7</b>	<b>Apicultura (número de colmenas)</b>			<b>78</b>			<b>3</b>
<b>8</b>	<b>Otra ganadería</b>			<b>0</b>			<b>0</b>
8.1	Conejos			0			0
8.2	Ciervos			0			0
8.3	Caracoles terrestres			0			0
8.9	Otros			0			0

## Ganadería ecológica certificada. Año 2014 (3a)

Comunidad Autónoma: CANARIAS

Código	Ganadería	Nº de cabezas de ganado			Nº de explotaciones ganaderas		
		Carne	Leche	Total	Carne	Leche	Total
<b>1</b>	<b>Bóvidos (total)</b>	<b>105</b>	<b>0</b>	<b>105</b>	<b>1</b>	<b>0</b>	<b>1</b>
1.1	Bóvidos para sacrificio	105	0	105	1	0	1
1.2	Vacas lecheras	0	0	0	0	0	0
1.3	Otros animales bovinos	0	0	0	0	0	0
<b>2</b>	<b>Porcino (total)</b>			<b>79</b>			<b>2</b>
2.1	Cerdos de engorde			27			2
2.2	Cerdas de cría			24			0
2.3	Otros cerdos			28			0
<b>3</b>	<b>Ovino (total)</b>	<b>1.063</b>	<b>0</b>	<b>1.063</b>	<b>8</b>	<b>0</b>	<b>8</b>
3.1	Hembras de cría	937	0	937	7	0	7
3.2	Otro ovino	126	0	126	1	0	1
<b>4</b>	<b>Caprino (total)</b>	<b>0</b>	<b>219</b>	<b>219</b>	<b>2</b>	<b>5</b>	<b>7</b>
4.1	Hembras de cría	0	172	172	1	5	6
4.2	Otro caprino	0	47	47	1		1
<b>5</b>	<b>Aves de corral (total)</b>			<b>6.172</b>			<b>24</b>
5.1	Pollos para carne			694			3
5.2	Gallinas para puesta (excluyendo las de cría)			5.478			21
5.3	Otras aves (excluyendo las de cría)			0			0
5.3.1	Pavos			0			0
5.3.2	Patos			0			0
5.3.3	Gansos			0			0
5.3.9	Otros			0			0
5.4	Aves para cría			0			0
5.4.1	Gallinas para cría			0			0
5.4.2	Pavos para cría			0			0
5.4.3	Patos para cría			0			0
5.4.4	Gansos para cría			0			0
5.4.9	Otras aves para cría			0			0
<b>6</b>	<b>Équidos</b>			<b>0</b>			<b>0</b>
6.1	Caballos			0			0
6.9	Otros			0			0
<b>7</b>	<b>Apicultura (número de colmenas)</b>			<b>590</b>			<b>4</b>
<b>8</b>	<b>Otra ganadería</b>			<b>0</b>			<b>0</b>
8.1	Conejos			0			0
8.2	Ciervos			0			0
8.3	Caracoles terrestres			0			0
8.9	Otros			0			0

## Ganadería ecológica certificada. Año 2014 (3a)

Comunidad Autónoma: CANTABRIA

Código	Ganadería	Nº de cabezas de ganado			Nº de explotaciones ganaderas		
		Carne	Leche	Total	Carne	Leche	Total
<b>1</b>	<b>Bóvidos (total)</b>	<b>3.350</b>	<b>439</b>	<b>3.789</b>	<b>69</b>	<b>7</b>	<b>76</b>
1.1	Bóvidos para sacrificio	3.350	231	3.581	69	0	69
1.2	Vacas lecheras	0	208	208	0	7	7
1.3	Otros animales bovinos	0	0	0	0	0	0
<b>2</b>	<b>Porcino (total)</b>			<b>9</b>			<b>1</b>
2.1	Cerdos de engorde			9			1
2.2	Cerdas de cría			0			0
2.3	Otros cerdos			0			0
<b>3</b>	<b>Ovino (total)</b>	<b>1.061</b>	<b>0</b>	<b>1.061</b>	<b>15</b>	<b>2</b>	<b>17</b>
3.1	Hembras de cría	1.061	0	1.061	15	2	17
3.2	Otro ovino	0	0	0	0	0	0
<b>4</b>	<b>Caprino (total)</b>	<b>488</b>	<b>0</b>	<b>488</b>	<b>3</b>	<b>0</b>	<b>3</b>
4.1	Hembras de cría	488	0	488	3	0	3
4.2	Otro caprino	0	0	0	0	0	0
<b>5</b>	<b>Aves de corral (total)</b>			<b>2.837</b>			<b>7</b>
5.1	Pollos para carne			0			0
5.2	Gallinas para puesta (excluyendo las de cría)			2.837			7
5.3	Otras aves (excluyendo las de cría)			0			0
5.3.1	Pavos			0			0
5.3.2	Patos			0			0
5.3.3	Gansos			0			0
5.3.9	Otros			0			0
5.4	Aves para cría			0			0
5.4.1	Gallinas para cría			0			0
5.4.2	Pavos para cría			0			0
5.4.3	Patos para cría			0			0
5.4.4	Gansos para cría			0			0
5.4.9	Otras aves para cría			0			0
<b>6</b>	<b>Équidos</b>			<b>1.086</b>			<b>40</b>
6.1	Caballos			1.086			40
6.9	Otros			0			0
<b>7</b>	<b>Apicultura (número de colmenas)</b>			<b>1.503</b>			<b>8</b>
<b>8</b>	<b>Otra ganadería</b>			<b>0</b>			<b>0</b>
8.1	Conejos			0			0
8.2	Ciervos			0			0
8.3	Caracoles terrestres			0			0
8.9	Otros			0			0



## Ganadería ecológica certificada. Año 2014 (3a)

Comunidad Autónoma: CASTILLA-LA MANCHA

Código	Ganadería	Nº de cabezas de ganado			Nº de explotaciones ganaderas		
		Carne	Leche	Total	Carne	Leche	Total
<b>1</b>	<b>Bóvidos (total)</b>	<b>4.500</b>	<b>78</b>	<b>4.578</b>	<b>69</b>	<b>1</b>	<b>70</b>
1.1	Bóvidos para sacrificio	2.288	0	2.288	45	0	45
1.2	Vacas lecheras	0	78	78	0	1	1
1.3	Otros animales bovinos	2.212	0	2.212	24	0	24
<b>2</b>	<b>Porcino (total)</b>			<b>41</b>			<b>3</b>
2.1	Cerdos de engorde			35			1
2.2	Cerdas de cría			5			1
2.3	Otros cerdos			1			1
<b>3</b>	<b>Ovino (total)</b>	<b>41.289</b>	<b>8.829</b>	<b>50.118</b>	<b>128</b>	<b>12</b>	<b>140</b>
3.1	Hembras de cría	38.929	8.754	47.683	75	9	84
3.2	Otro ovino	2.360	75	2.435	53	3	56
<b>4</b>	<b>Caprino (total)</b>	<b>5.098</b>	<b>1.980</b>	<b>7.078</b>	<b>67</b>	<b>7</b>	<b>74</b>
4.1	Hembras de cría	4.596	1.781	6.377	37	6	43
4.2	Otro caprino	502	199	701	30	1	31
<b>5</b>	<b>Aves de corral (total)</b>			<b>8.076</b>			<b>7</b>
5.1	Pollos para carne			1.196			1
5.2	Gallinas para puesta (excluyendo las de cría)			5.860			4
5.3	Otras aves (excluyendo las de cría)			1.000			1
5.3.1	Pavos			0			0
5.3.2	Patos			0			0
5.3.3	Gansos			0			0
5.3.9	Otros			1.000			1
5.4	Aves para cría			20			1
5.4.1	Gallinas para cría			20			1
5.4.2	Pavos para cría			0			0
5.4.3	Patos para cría			0			0
5.4.4	Gansos para cría			0			0
5.4.9	Otras aves para cría			0			0
<b>6</b>	<b>Équidos</b>			<b>51</b>			<b>3</b>
6.1	Caballos			51			3
6.9	Otros			0			0
<b>7</b>	<b>Apicultura (número de colmenas)</b>			<b>2.458</b>			<b>7</b>
<b>8</b>	<b>Otra ganadería</b>			<b>0</b>			<b>0</b>
8.1	Conejos			0			0
8.2	Ciervos			0			0
8.3	Caracoles terrestres			0			0
8.9	Otros			0			0

## Ganadería ecológica certificada. Año 2014 (3a)

Comunidad Autónoma: CASTILLA Y LEÓN

Código	Ganadería	Nº de cabezas de ganado			Nº de explotaciones ganaderas		
		Carne	Leche	Total	Carne	Leche	Total
<b>1</b>	<b>Bóvidos (total)</b>	<b>1.801</b>	<b>30</b>	<b>1.831</b>	<b>18</b>	<b>1</b>	<b>19</b>
1.1	Bóvidos para sacrificio	591	0	591	18	0	18
1.2	Vacas lecheras	0	29	29	0	1	1
1.3	Otros animales bovinos	1.210	1	1.211	0	0	0
<b>2</b>	<b>Porcino (total)</b>			<b>1.111</b>			<b>2</b>
2.1	Cerdos de engorde			1.085			2
2.2	Cerdas de cría			23			0
2.3	Otros cerdos			3			0
<b>3</b>	<b>Ovino (total)</b>	<b>967</b>	<b>3.648</b>	<b>4.615</b>	<b>2</b>	<b>5</b>	<b>7</b>
3.1	Hembras de cría	841	3.487	4.328	2	5	7
3.2	Otro ovino	126	161	287	0	0	0
<b>4</b>	<b>Caprino (total)</b>	<b>0</b>	<b>2.074</b>	<b>2.074</b>	<b>0</b>	<b>6</b>	<b>6</b>
4.1	Hembras de cría	0	1.061	1.061	0	5	5
4.2	Otro caprino	0	1.013	1.013	0	1	1
<b>5</b>	<b>Aves de corral (total)</b>			<b>8.157</b>			<b>12</b>
5.1	Pollos para carne			2.791			5
5.2	Gallinas para puesta (excluyendo las de cría)			5.366			7
5.3	Otras aves (excluyendo las de cría)			0			0
5.3.1	Pavos			0			0
5.3.2	Patos			0			0
5.3.3	Gansos			0			0
5.3.9	Otros			0			0
5.4	Aves para cría			0			0
5.4.1	Gallinas para cría			0			0
5.4.2	Pavos para cría			0			0
5.4.3	Patos para cría			0			0
5.4.4	Gansos para cría			0			0
5.4.9	Otras aves para cría			0			0
<b>6</b>	<b>Équidos</b>			<b>0</b>			<b>0</b>
6.1	Caballos			0			0
6.9	Otros			0			0
<b>7</b>	<b>Apicultura (número de colmenas)</b>			<b>2.821</b>			<b>10</b>
<b>8</b>	<b>Otra ganadería</b>			<b>0</b>			<b>0</b>
8.1	Conejos			0			0
8.2	Ciervos			0			0
8.3	Caracoles terrestres			0			0
8.9	Otros			0			0

## Ganadería ecológica certificada. Año 2014 (3a)

Comunidad Autónoma: CATALUÑA

Código	Ganadería	Nº de cabezas de ganado			Nº de explotaciones ganaderas		
		Carne	Leche	Total	Carne	Leche	Total
<b>1</b>	<b>Bóvidos (total)</b>	<b>27.430</b>	<b>252</b>	<b>27.682</b>	<b>412</b>	<b>6</b>	<b>418</b>
1.1	Bóvidos para sacrificio	27.430	0	27.430	412	0	412
1.2	Vacas lecheras	0	252	252	0	6	6
1.3	Otros animales bovinos	0	0	0	0	0	0
<b>2</b>	<b>Porcino (total)</b>			<b>654</b>			<b>8</b>
2.1	Cerdos de engorde			481			8
2.2	Cerdas de cría			144			0
2.3	Otros cerdos			29			0
<b>3</b>	<b>Ovino (total)</b>	<b>6.508</b>	<b>697</b>	<b>7.205</b>	<b>106</b>	<b>2</b>	<b>108</b>
3.1	Hembras de cría	5.167	650	5.817	106	2	108
3.2	Otro ovino	1.341	47	1.388	0	0	0
<b>4</b>	<b>Caprino (total)</b>	<b>2.845</b>	<b>941</b>	<b>3.786</b>	<b>82</b>	<b>10</b>	<b>92</b>
4.1	Hembras de cría	2.290	909	3.199	82	10	92
4.2	Otro caprino	555	32	587	0	0	0
<b>5</b>	<b>Aves de corral (total)</b>			<b>92.865</b>			<b>68</b>
5.1	Pollos para carne			30.016			30
5.2	Gallinas para puesta (excluyendo las de cría)			62.849			38
5.3	Otras aves (excluyendo las de cría)			0			0
5.3.1	Pavos			0			0
5.3.2	Patos			0			0
5.3.3	Gansos			0			0
5.3.9	Otros			0			0
5.4	Aves para cría			0			0
5.4.1	Gallinas para cría			0			0
5.4.2	Pavos para cría			0			0
5.4.3	Patos para cría			0			0
5.4.4	Gansos para cría			0			0
5.4.9	Otras aves para cría			0			0
<b>6</b>	<b>Équidos</b>			<b>937</b>			<b>68</b>
6.1	Caballos			937			68
6.9	Otros			0			0
<b>7</b>	<b>Apicultura (número de colmenas)</b>			<b>1.235</b>			<b>8</b>
<b>8</b>	<b>Otra ganadería</b>			<b>32</b>			<b>2</b>
8.1	Conejos			32			2
8.2	Ciervos			0			0
8.3	Caracoles terrestres			0			0
8.9	Otros			0			0

## Ganadería ecológica certificada. Año 2014 (3a)

Comunidad Autónoma: EXTREMADURA

Código	Ganadería	Nº de cabezas de ganado			Nº de explotaciones ganaderas		
		Carne	Leche	Total	Carne	Leche	Total
<b>1</b>	<b>Bóvidos (total)</b>	<b>10.353</b>	<b>0</b>	<b>10.353</b>	<b>98</b>	<b>0</b>	<b>98</b>
1.1	Bóvidos para sacrificio	10.353	0	10.353	98	0	98
1.2	Vacas lecheras	0	0	0	0	0	0
1.3	Otros animales bovinos	0	0	0	0	0	0
<b>2</b>	<b>Porcino (total)</b>			<b>152</b>			<b>4</b>
2.1	Cerdos de engorde			152			4
2.2	Cerdas de cría			0			0
2.3	Otros cerdos			0			0
<b>3</b>	<b>Ovino (total)</b>	<b>42.574</b>	<b>0</b>	<b>42.574</b>	<b>59</b>	<b>0</b>	<b>59</b>
3.1	Hembras de cría	42.574	0	42.574	59	0	59
3.2	Otro ovino	0	0	0	0	0	0
<b>4</b>	<b>Caprino (total)</b>	<b>272</b>	<b>0</b>	<b>272</b>	<b>13</b>	<b>0</b>	<b>13</b>
4.1	Hembras de cría	272	0	272	13	0	13
4.2	Otro caprino	0	0	0	0	0	0
<b>5</b>	<b>Aves de corral (total)</b>			<b>3.969</b>			<b>3</b>
5.1	Pollos para carne			2.304			1
5.2	Gallinas para puesta (excluyendo las de cría)			1.500			1
5.3	Otras aves (excluyendo las de cría)			165			1
5.3.1	Pavos			0			0
5.3.2	Patos			0			0
5.3.3	Gansos			165			1
5.3.9	Otros			0			0
5.4	Aves para cría			0			0
5.4.1	Gallinas para cría			0			0
5.4.2	Pavos para cría			0			0
5.4.3	Patos para cría			0			0
5.4.4	Gansos para cría			0			0
5.4.9	Otras aves para cría			0			0
<b>6</b>	<b>Équidos</b>			<b>106</b>			<b>12</b>
6.1	Caballos			106			12
6.9	Otros			0			0
<b>7</b>	<b>Apicultura (número de colmenas)</b>			<b>1.491</b>			<b>6</b>
<b>8</b>	<b>Otra ganadería</b>			<b>0</b>			<b>0</b>
8.1	Conejos			0			0
8.2	Ciervos			0			0
8.3	Caracoles terrestres			0			0
8.9	Otros			0			0

## Ganadería ecológica certificada. Año 2014 (3a)

Comunidad Autónoma: GALICIA

Código	Ganadería	Nº de cabezas de ganado			Nº de explotaciones ganaderas		
		Carne	Leche	Total	Carne	Leche	Total
<b>1</b>	<b>Bóvidos (total)</b>	<b>4.766</b>	<b>2.058</b>	<b>6.824</b>	<b>82</b>	<b>32</b>	<b>114</b>
1.1	Bóvidos para sacrificio	4.766	0	4.766	82	0	82
1.2	Vacas lecheras	0	2.058	2.058	0	32	32
1.3	Otros animales bovinos	0	0	0	0	0	0
<b>2</b>	<b>Porcino (total)</b>			<b>27</b>			<b>4</b>
2.1	Cerdos de engorde			0			0
2.2	Cerdas de cría			27			4
2.3	Otros cerdos			0			0
<b>3</b>	<b>Ovino (total)</b>	<b>2.364</b>	<b>0</b>	<b>2.364</b>	<b>22</b>	<b>0</b>	<b>22</b>
3.1	Hembras de cría	2.364	0	2.364	22	0	22
3.2	Otro ovino	0	0	0	0	0	0
<b>4</b>	<b>Caprino (total)</b>	<b>746</b>	<b>1</b>	<b>747</b>	<b>7</b>	<b>5</b>	<b>12</b>
4.1	Hembras de cría	746	1	747	7	5	12
4.2	Otro caprino	0	0	0	0	0	0
<b>5</b>	<b>Aves de corral (total)</b>			<b>163.274</b>			<b>24</b>
5.1	Pollos para carne			121.925			16
5.2	Gallinas para puesta (excluyendo las de cría)			41.349			8
5.3	Otras aves (excluyendo las de cría)			0			0
5.3.1	Pavos			0			0
5.3.2	Patos			0			0
5.3.3	Gansos			0			0
5.3.9	Otros			0			0
5.4	Aves para cría			0			0
5.4.1	Gallinas para cría			0			0
5.4.2	Pavos para cría			0			0
5.4.3	Patos para cría			0			0
5.4.4	Gansos para cría			0			0
5.4.9	Otras aves para cría			0			0
<b>6</b>	<b>Équidos</b>			<b>26</b>			<b>3</b>
6.1	Caballos			26			3
6.9	Otros			0			0
<b>7</b>	<b>Apicultura (número de colmenas)</b>			<b>8.963</b>			<b>18</b>
<b>8</b>	<b>Otra ganadería</b>			<b>0</b>			<b>0</b>
8.1	Conejos			0			0
8.2	Ciervos			0			0
8.3	Caracoles terrestres			0			0
8.9	Otros			0			0

## Ganadería ecológica certificada. Año 2014 (3a)

Comunidad Autónoma: MADRID

Código	Ganadería	Nº de cabezas de ganado			Nº de explotaciones ganaderas		
		Carne	Leche	Total	Carne	Leche	Total
<b>1</b>	<b>Bóvidos (total)</b>	<b>985</b>	<b>682</b>	<b>1.667</b>	<b>10</b>	<b>2</b>	<b>12</b>
1.1	Bóvidos para sacrificio	985	0	985	10	0	10
1.2	Vacas lecheras	0	682	682	0	2	2
1.3	Otros animales bovinos	0	0	0	0	0	0
<b>2</b>	<b>Porcino (total)</b>			<b>0</b>			<b>0</b>
2.1	Cerdos de engorde			0			0
2.2	Cerdas de cría			0			0
2.3	Otros cerdos			0			0
<b>3</b>	<b>Ovino (total)</b>	<b>0</b>	<b>0</b>	<b>0</b>	<b>0</b>	<b>0</b>	<b>0</b>
3.1	Hembras de cría	0	0	0	0	0	0
3.2	Otro ovino	0	0	0	0	0	0
<b>4</b>	<b>Caprino (total)</b>	<b>0</b>	<b>1.060</b>	<b>1.060</b>	<b>0</b>	<b>1</b>	<b>1</b>
4.1	Hembras de cría	0	1.060	1.060	0	1	1
4.2	Otro caprino	0	0	0	0	0	0
<b>5</b>	<b>Aves de corral (total)</b>			<b>0</b>			<b>0</b>
5.1	Pollos para carne			0			0
5.2	Gallinas para puesta (excluyendo las de cría)			0			0
5.3	Otras aves (excluyendo las de cría)			0			0
5.3.1	Pavos			0			0
5.3.2	Patos			0			0
5.3.3	Gansos			0			0
5.3.9	Otros			0			0
5.4	Aves para cría			0			0
5.4.1	Gallinas para cría			0			0
5.4.2	Pavos para cría			0			0
5.4.3	Patos para cría			0			0
5.4.4	Gansos para cría			0			0
5.4.9	Otras aves para cría			0			0
<b>6</b>	<b>Équidos</b>			<b>30</b>			<b>1</b>
6.1	Caballos			30			1
6.9	Otros			0			0
<b>7</b>	<b>Apicultura (número de colmenas)</b>			<b>709</b>			<b>3</b>
<b>8</b>	<b>Otra ganadería</b>			<b>0</b>			<b>0</b>
8.1	Conejos			0			0
8.2	Ciervos			0			0
8.3	Caracoles terrestres			0			0
8.9	Otros			0			0

## Ganadería ecológica certificada. Año 2014 (3a)

Comunidad Autónoma: MURCIA

Código	Ganadería	Nº de cabezas de ganado			Nº de explotaciones ganaderas		
		Carne	Leche	Total	Carne	Leche	Total
<b>1</b>	<b>Bóvidos (total)</b>	<b>0</b>	<b>0</b>	<b>0</b>	<b>0</b>	<b>0</b>	<b>0</b>
1.1	Bóvidos para sacrificio	0	0	0	0	0	0
1.2	Vacas lecheras	0	0	0	0	0	0
1.3	Otros animales bovinos	0	0	0	0	0	0
<b>2</b>	<b>Porcino (total)</b>			<b>0</b>			<b>0</b>
2.1	Cerdos de engorde			0			0
2.2	Cerdas de cría			0			0
2.3	Otros cerdos			0			0
<b>3</b>	<b>Ovino (total)</b>	<b>0</b>	<b>0</b>	<b>0</b>	<b>0</b>	<b>0</b>	<b>0</b>
3.1	Hembras de cría	0	0	0	0	0	0
3.2	Otro ovino	0	0	0	0	0	0
<b>4</b>	<b>Caprino (total)</b>	<b>0</b>	<b>1.850</b>	<b>1.850</b>	<b>0</b>	<b>2</b>	<b>2</b>
4.1	Hembras de cría	0	1.850	1.850	0	2	2
4.2	Otro caprino	0	0	0	0	0	0
<b>5</b>	<b>Aves de corral (total)</b>			<b>0</b>			<b>0</b>
5.1	Pollos para carne			0			0
5.2	Gallinas para puesta (excluyendo las de cría)			0			0
5.3	Otras aves (excluyendo las de cría)			0			0
5.3.1	Pavos			0			0
5.3.2	Patos			0			0
5.3.3	Gansos			0			0
5.3.9	Otros			0			0
5.4	Aves para cría			0			0
5.4.1	Gallinas para cría			0			0
5.4.2	Pavos para cría			0			0
5.4.3	Patos para cría			0			0
5.4.4	Gansos para cría			0			0
5.4.9	Otras aves para cría			0			0
<b>6</b>	<b>Équidos</b>			<b>0</b>			<b>0</b>
6.1	Caballos			0			0
6.9	Otros			0			0
<b>7</b>	<b>Apicultura (número de colmenas)</b>			<b>0</b>			<b>0</b>
<b>8</b>	<b>Otra ganadería</b>			<b>0</b>			<b>0</b>
8.1	Conejos			0			0
8.2	Ciervos			0			0
8.3	Caracoles terrestres			0			0
8.9	Otros			0			0

## Ganadería ecológica certificada. Año 2014 (3a)

Comunidad Autónoma: NAVARRA

Código	Ganadería	Nº de cabezas de ganado			Nº de explotaciones ganaderas		
		Carne	Leche	Total	Carne	Leche	Total
<b>1</b>	<b>Bóvidos (total)</b>	<b>1.153</b>	<b>74</b>	<b>1.227</b>	<b>13</b>	<b>2</b>	<b>15</b>
1.1	Bóvidos para sacrificio	205	0	205	13	0	13
1.2	Vacas lecheras	0	74	74	0	2	2
1.3	Otros animales bovinos	948	0	948	0	0	0
<b>2</b>	<b>Porcino (total)</b>			<b>0</b>			<b>0</b>
2.1	Cerdos de engorde			0			0
2.2	Cerdas de cría			0			0
2.3	Otros cerdos			0			0
<b>3</b>	<b>Ovino (total)</b>	<b>1.644</b>	<b>1.565</b>	<b>3.209</b>	<b>9</b>	<b>5</b>	<b>14</b>
3.1	Hembras de cría	1.590	1.478	3.068	9	5	14
3.2	Otro ovino	54	87	141	0	0	0
<b>4</b>	<b>Caprino (total)</b>	<b>164</b>	<b>35</b>	<b>199</b>	<b>4</b>	<b>1</b>	<b>5</b>
4.1	Hembras de cría	155	33	188	4	1	5
4.2	Otro caprino	9	2	11	0	0	0
<b>5</b>	<b>Aves de corral (total)</b>			<b>5.737</b>			<b>7</b>
5.1	Pollos para carne			0			0
5.2	Gallinas para puesta (excluyendo las de cría)			5.737			7
5.3	Otras aves (excluyendo las de cría)			0			0
5.3.1	Pavos			0			0
5.3.2	Patos			0			0
5.3.3	Gansos			0			0
5.3.9	Otros			0			0
5.4	Aves para cría			0			0
5.4.1	Gallinas para cría			0			0
5.4.2	Pavos para cría			0			0
5.4.3	Patos para cría			0			0
5.4.4	Gansos para cría			0			0
5.4.9	Otras aves para cría			0			0
<b>6</b>	<b>Équidos</b>			<b>876</b>			<b>27</b>
6.1	Caballos			876			27
6.9	Otros			0			0
<b>7</b>	<b>Apicultura (número de colmenas)</b>			<b>413</b>			<b>3</b>
<b>8</b>	<b>Otra ganadería</b>			<b>(s/d)</b>			<b>1</b>
8.1	Conejos			0			0
8.2	Ciervos			0			0
8.3	Caracoles terrestres			(s/d)			1
8.9	Otros			0			0



## Ganadería ecológica certificada. Año 2014 (3a)

Comunidad Autónoma: PAÍS VASCO

Código	Ganadería	Nº de cabezas de ganado			Nº de explotaciones ganaderas		
		Carne	Leche	Total	Carne	Leche	Total
<b>1</b>	<b>Bóvidos (total)</b>	<b>876</b>	<b>169</b>	<b>1.045</b>	<b>25</b>	<b>5</b>	<b>30</b>
1.1	Bóvidos para sacrificio	876	0	876	25	0	25
1.2	Vacas lecheras	0	169	169	0	5	5
1.3	Otros animales bovinos	0	0	0	0	0	0
<b>2</b>	<b>Porcino (total)</b>			<b>56</b>			<b>4</b>
2.1	Cerdos de engorde			28			1
2.2	Cerdas de cría			28			3
2.3	Otros cerdos			0			0
<b>3</b>	<b>Ovino (total)</b>	<b>867</b>	<b>1.479</b>	<b>2.346</b>	<b>17</b>	<b>8</b>	<b>25</b>
3.1	Hembras de cría	867	1.479	2.346	17	8	25
3.2	Otro ovino	0	0	0	0	0	0
<b>4</b>	<b>Caprino (total)</b>	<b>41</b>	<b>80</b>	<b>121</b>	<b>2</b>	<b>1</b>	<b>3</b>
4.1	Hembras de cría	41	80	121	2	1	3
4.2	Otro caprino	0	0	0	0	0	0
<b>5</b>	<b>Aves de corral (total)</b>			<b>25.596</b>			<b>21</b>
5.1	Pollos para carne			1.070			3
5.2	Gallinas para puesta (excluyendo las de cría)			24.526			18
5.3	Otras aves (excluyendo las de cría)			0			0
5.3.1	Pavos			0			0
5.3.2	Patos			0			0
5.3.3	Gansos			0			0
5.3.9	Otros			0			0
5.4	Aves para cría			0			0
5.4.1	Gallinas para cría			0			0
5.4.2	Pavos para cría			0			0
5.4.3	Patos para cría			0			0
5.4.4	Gansos para cría			0			0
5.4.9	Otras aves para cría			0			0
<b>6</b>	<b>Équidos</b>			<b>278</b>			<b>9</b>
6.1	Caballos			278			9
6.9	Otros			0			0
<b>7</b>	<b>Apicultura (número de colmenas)</b>			<b>247</b>			<b>3</b>
<b>8</b>	<b>Otra ganadería</b>			<b>500</b>			<b>1</b>
8.1	Conejos			0			0
8.2	Ciervos			0			0
8.3	Caracoles terrestres			500			1
8.9	Otros			0			0

## Ganadería ecológica certificada. Año 2014 (3a)

Comunidad Autónoma: LA RIOJA

Código	Ganadería	Nº de cabezas de ganado			Nº de explotaciones ganaderas		
		Carne	Leche	Total	Carne	Leche	Total
<b>1</b>	<b>Bóvidos (total)</b>	<b>104</b>	<b>0</b>	<b>104</b>	<b>1</b>	<b>0</b>	<b>1</b>
1.1	Bóvidos para sacrificio	0	0	0	0	0	0
1.2	Vacas lecheras	0	0	0	0	0	0
1.3	Otros animales bovinos	104	0	104	1	0	1
<b>2</b>	<b>Porcino (total)</b>			<b>1.232</b>			<b>1</b>
2.1	Cerdos de engorde			1.160			1
2.2	Cerdas de cría			70			0
2.3	Otros cerdos			2			0
<b>3</b>	<b>Ovino (total)</b>	<b>0</b>	<b>0</b>	<b>0</b>	<b>0</b>	<b>0</b>	<b>0</b>
3.1	Hembras de cría	0	0	0	0	0	0
3.2	Otro ovino	0	0	0	0	0	0
<b>4</b>	<b>Caprino (total)</b>	<b>0</b>	<b>0</b>	<b>0</b>	<b>0</b>	<b>0</b>	<b>0</b>
4.1	Hembras de cría	0	0	0	0	0	0
4.2	Otro caprino	0	0	0	0	0	0
<b>5</b>	<b>Aves de corral (total)</b>			<b>780</b>			<b>1</b>
5.1	Pollos para carne			0			0
5.2	Gallinas para puesta (excluyendo las de cría)			780			1
5.3	Otras aves (excluyendo las de cría)			0			0
5.3.1	Pavos			0			0
5.3.2	Patos			0			0
5.3.3	Gansos			0			0
5.3.9	Otros			0			0
5.4	Aves para cría			0			0
5.4.1	Gallinas para cría			0			0
5.4.2	Pavos para cría			0			0
5.4.3	Patos para cría			0			0
5.4.4	Gansos para cría			0			0
5.4.9	Otras aves para cría			0			0
<b>6</b>	<b>Équidos</b>			<b>0</b>			<b>0</b>
6.1	Caballos			0			0
6.9	Otros			0			0
<b>7</b>	<b>Apicultura (número de colmenas)</b>			<b>1.955</b>			<b>6</b>
<b>8</b>	<b>Otra ganadería</b>			<b>0</b>			<b>0</b>
8.1	Conejos			0			0
8.2	Ciervos			0			0
8.3	Caracoles terrestres			0			0
8.9	Otros			0			0

## Ganadería ecológica certificada. Año 2014 (3a)

Comunidad Autónoma: COMUNIDAD VALENCIANA

Código	Ganadería	Nº de cabezas de ganado			Nº de explotaciones ganaderas		
		Carne	Leche	Total	Carne	Leche	Total
<b>1</b>	<b>Bóvidos (total)</b>	<b>917</b>		<b>917</b>	<b>14</b>	<b>0</b>	<b>14</b>
1.1	Bóvidos para sacrificio	9		9	1		1
1.2	Vacas lecheras	0		0	0		0
1.3	Otros animales bovinos	908		908	13		13
<b>2</b>	<b>Porcino (total)</b>						
2.1	Cerdos de engorde						
2.2	Cerdas de cría						
2.3	Otros cerdos						
<b>3</b>	<b>Ovino (total)</b>	<b>931</b>		<b>931</b>	<b>3</b>		<b>3</b>
3.1	Hembras de cría	479		479	3		3
3.2	Otro ovino	452		452			
<b>4</b>	<b>Caprino (total)</b>	<b>255</b>	<b>371</b>	<b>626</b>		<b>1</b>	<b>1</b>
4.1	Hembras de cría		371	371		1	1
4.2	Otro caprino	255		255			
<b>5</b>	<b>Aves de corral (total)</b>			<b>3.812</b>			<b>4</b>
5.1	Pollos para carne						
5.2	Gallinas para puesta (excluyendo las de cría)			3.812			4
5.3	Otras aves (excluyendo las de cría)						
5.3.1	Pavos						
5.3.2	Patos						
5.3.3	Gansos						
5.3.9	Otros						
5.4	Aves para cría						
5.4.1	Gallinas para cría						
5.4.2	Pavos para cría						
5.4.3	Patos para cría						
5.4.4	Gansos para cría						
5.4.9	Otras aves para cría						
<b>6</b>	<b>Équidos</b>			<b>11</b>			<b>1</b>
6.1	Caballos			9			1
6.9	Otros			2			0
<b>7</b>	<b>Apicultura (número de colmenas)</b>			<b>745</b>			<b>1</b>
<b>8</b>	<b>Otra ganadería</b>						
8.1	Conejos						
8.2	Ciervos						
8.3	Caracoles terrestres						
8.9	Otros						

## Actividades industriales. Año 2014

### NACIONAL

Código	Industrias	Número de industrias
<b>1</b>	<b>Industrias relacionadas con la producción vegetal</b>	<b>4258</b>
<b>1.1</b>	<b>Elaboración de aceites y grasas vegetales</b>	<b>621</b>
1.1.1	Almazaras y/o envasadoras de aceite	590
1.1.9	Otros aceites y grasas vegetales (margarina...)	31
<b>1.2</b>	<b>Elaboración y conservación de frutas y hortalizas</b>	<b>1439</b>
1.2.1	Manipulación y envasado de productos hortofrutícolas frescos	662
1.2.2	Conservas, semiconservas y zumos vegetales	293
1.2.3	Manipulación y envasado de frutos secos	217
1.2.4	Aderezado y envasado de aceitunas de mesa	15
1.2.9	Otras industrias no incluidas anteriormente	252
<b>1.3</b>	<b>Fabricación de productos de molienda, almidones y productos amiláceos</b>	<b>81</b>
<b>1.4</b>	<b>Elaboración de productos panadería y harináceos</b>	<b>634</b>
1.4.1	Panificación	288
1.4.2	Galletas, confitería y pastelería	79
1.4.3	Pastas alimenticias pasta fresca, macarrones, cuscus y similares	26
1.4.9	Otras industrias no incluidas anteriormente	241
<b>1.5</b>	<b>Fábrica de piensos</b>	<b>51</b>
1.5.1	Piensos para el ganado y animales de granja	51
1.5.2	Piensos para mascotas	0
<b>1.6</b>	<b>Elaboración de bebidas</b>	<b>857</b>
1.6.1	Cervezas y derivados	18
1.6.2	Bodegas y embotelladoras de vinos	741
1.6.3	Fabricación de otras bebidas alcohólicas procedentes de la fermentación de otros frutos distintos de la uva	24
1.6.4	Bebidas alcohólicas no contempladas anteriormente	35
1.6.5	Bebidas no alcohólicas (a excepción de los zumos vegetales, incluye refrescos, agua mineral y otras aguas)	39
<b>1.9</b>	<b>Elaboración de otros productos alimenticios de origen vegetal</b>	<b>575</b>
1.9.1	Fabricación de azúcar	40
1.9.2	Fabricación de cacao, chocolate y otros dulces	45
1.9.3	Café, té y otros preparados para infusiones	97
1.9.4	Condimentos	123
1.9.5	Manipulación y envasado de cereales y legumbres	172
1.9.9	Otros preparados alimenticios (incluir entre otros alimentos infantiles y dietéticos)	98
<b>2</b>	<b>Industrias relacionadas con la producción animal</b>	<b>790</b>
<b>2.1</b>	<b>Elaboración y conservación de carne y productos cárnicos</b>	<b>356</b>
2.1.1	Mataderos y salas de despiece	182
2.1.2	Embutidos y salazones cárnicos	84
2.1.3	Carnes frescas	59
2.1.9	Otras industrias no incluidas anteriormente	31
<b>2.2</b>	<b>Elaboración de aceites y grasas animales</b>	<b>10</b>
<b>2.3</b>	<b>Elaboración de productos lácteos</b>	<b>121</b>
<b>2.4</b>	<b>Elaboración y conservación de pescados, crustáceos y moluscos</b>	<b>38</b>
<b>2.9</b>	<b>Elaboración de otros productos alimenticios de origen animal</b>	<b>265</b>
2.9.1	Otros preparados alimenticios de origen animal (incluir entre otros alimentos infantiles y dietéticos)	39
2.9.2	Preparados de carnes y pescados, preparados de comida homogeneizados	12
2.9.3	Miel	108
2.9.4	Huevos	92
2.9.9	Otras industrias no incluidas anteriormente	14

## Actividades industriales. Año 2014

Comunidad Autónoma: ANDALUCÍA

Código	Industrias	Número de industrias
<b>1</b>	<b>Industrias relacionadas con la producción vegetal</b>	<b>979</b>
<b>1.1</b>	<b>Elaboración de aceites y grasas vegetales</b>	<b>223</b>
1.1.1	Almazaras y/o envasadoras de aceite	209
1.1.9	Otros aceites y grasas vegetales (margarina...)	14
<b>1.2</b>	<b>Elaboración y conservación de frutas y hortalizas</b>	<b>428</b>
1.2.1	Manipulación y envasado de productos hortofrutícolas frescos	212
1.2.2	Conservas, semiconservas y zumos vegetales	101
1.2.3	Manipulación y envasado de frutos secos	56
1.2.4	Aderezado y envasado de aceitunas de mesa	0
1.2.9	Otras industrias no incluidas anteriormente	59
<b>1.3</b>	<b>Fabricación de productos de molienda, almidones y productos amiláceos</b>	<b>17</b>
<b>1.4</b>	<b>Elaboración de productos panadería y harináceos</b>	<b>78</b>
1.4.1	Panificación	39
1.4.2	Galletas, confitería y pastelería	26
1.4.3	Pastas alimenticias pasta fresca, macarrones, cuscus y similares	13
1.4.9	Otras industrias no incluidas anteriormente	0
<b>1.5</b>	<b>Fábrica de piensos</b>	<b>10</b>
1.5.1	Piensos para el ganado y animales de granja	10
1.5.2	Piensos para mascotas	0
<b>1.6</b>	<b>Elaboración de bebidas</b>	<b>102</b>
1.6.1	Cervezas y derivados	0
1.6.2	Bodegas y embotelladoras de vinos	57
1.6.3	Fabricación de otras bebidas alcohólicas procedentes de la fermentación de otros frutos distintos de la uva	0
1.6.4	Bebidas alcohólicas no contempladas anteriormente	12
1.6.5	Bebidas no alcohólicas (a excepción de los zumos vegetales, incluye refrescos, agua mineral y otras aguas)	33
<b>1.9</b>	<b>Elaboración de otros productos alimenticios de origen vegetal</b>	<b>121</b>
1.9.1	Fabricación de azúcar	17
1.9.2	Fabricación de cacao, chocolate y otros dulces	8
1.9.3	Café, té y otros preparados para infusiones	17
1.9.4	Condimentos	43
1.9.5	Manipulación y envasado de cereales y legumbres	36
1.9.9	Otros preparados alimenticios (incluir entre otros alimentos infantiles y dietéticos)	0
<b>2</b>	<b>Industrias relacionadas con la producción animal</b>	<b>202</b>
<b>2.1</b>	<b>Elaboración y conservación de carne y productos cárnicos</b>	<b>77</b>
2.1.1	Mataderos y salas de despiece	29
2.1.2	Embutidos y salazones cárnicos	22
2.1.3	Carnes frescas	11
2.1.9	Otras industrias no incluidas anteriormente	15
<b>2.2</b>	<b>Elaboración de aceites y grasas animales</b>	<b>10</b>
<b>2.3</b>	<b>Elaboración de productos lácteos</b>	<b>27</b>
<b>2.4</b>	<b>Elaboración y conservación de pescados, crustáceos y moluscos</b>	<b>2</b>
<b>2.9</b>	<b>Elaboración de otros productos alimenticios de origen animal</b>	<b>86</b>
2.9.1	Otros preparados alimenticios de origen animal (incluir entre otros alimentos infantiles y dietéticos)	35
2.9.2	Preparados de carnes y pescados, preparados de comida homogeneizados	9
2.9.3	Miel	28
2.9.4	Huevos	14
2.9.9	Otras industrias no incluidas anteriormente	0

## Actividades industriales. Año 2014

Comunidad Autónoma: ARAGÓN

Código	Industrias	Número de industrias
<b>1</b>	<b>Industrias relacionadas con la producción vegetal</b>	<b>163</b>
<b>1.1</b>	<b>Elaboración de aceites y grasas vegetales</b>	<b>13</b>
1.1.1	Almazaras y/o envasadoras de aceite	13
1.1.9	Otros aceites y grasas vegetales (margarina...)	0
<b>1.2</b>	<b>Elaboración y conservación de frutas y hortalizas</b>	<b>65</b>
1.2.1	Manipulación y envasado de productos hortofrutícolas frescos	25
1.2.2	Conservas, semiconservas y zumos vegetales	10
1.2.3	Manipulación y envasado de frutos secos	6
1.2.4	Aderezado y envasado de aceitunas de mesa	8
1.2.9	Otras industrias no incluidas anteriormente	16
<b>1.3</b>	<b>Fabricación de productos de molienda, almidones y productos amiláceos</b>	<b>5</b>
<b>1.4</b>	<b>Elaboración de productos panadería y harináceos</b>	<b>11</b>
1.4.1	Panificación	4
1.4.2	Galletas, confitería y pastelería	3
1.4.3	Pastas alimenticias pasta fresca, macarrones, cuscus y similares	2
1.4.9	Otras industrias no incluidas anteriormente	2
<b>1.5</b>	<b>Fábrica de piensos</b>	<b>1</b>
1.5.1	Piensos para el ganado y animales de granja	1
1.5.2	Piensos para mascotas	0
<b>1.6</b>	<b>Elaboración de bebidas</b>	<b>18</b>
1.6.1	Cervezas y derivados	0
1.6.2	Bodegas y embotelladoras de vinos	18
1.6.3	Fabricación de otras bebidas alcohólicas procedentes de la fermentación de otros frutos distintos de la uva	0
1.6.4	Bebidas alcohólicas no contempladas anteriormente	0
1.6.5	Bebidas no alcohólicas (a excepción de los zumos vegetales, incluye refrescos, agua mineral y otras aguas)	0
<b>1.9</b>	<b>Elaboración de otros productos alimenticios de origen vegetal</b>	<b>50</b>
1.9.1	Fabricación de azúcar	0
1.9.2	Fabricación de cacao, chocolate y otros dulces	1
1.9.3	Café, té y otros preparados para infusiones	0
1.9.4	Condimentos	2
1.9.5	Manipulación y envasado de cereales y legumbres	24
1.9.9	Otros preparados alimenticios (incluir entre otros alimentos infantiles y dietéticos)	23
<b>2</b>	<b>Industrias relacionadas con la producción animal</b>	<b>18</b>
<b>2.1</b>	<b>Elaboración y conservación de carne y productos cárnicos</b>	<b>14</b>
2.1.1	Mataderos y salas de despiece	7
2.1.2	Embutidos y salazones cárnicos	4
2.1.3	Carnes frescas	2
2.1.9	Otras industrias no incluidas anteriormente	1
<b>2.2</b>	<b>Elaboración de aceites y grasas animales</b>	<b>0</b>
<b>2.3</b>	<b>Elaboración de productos lácteos</b>	<b>0</b>
<b>2.4</b>	<b>Elaboración y conservación de pescados, crustáceos y moluscos</b>	<b>0</b>
<b>2.9</b>	<b>Elaboración de otros productos alimenticios de origen animal</b>	<b>4</b>
2.9.1	Otros preparados alimenticios de origen animal (incluir entre otros alimentos infantiles y dietéticos)	0
2.9.2	Preparados de carnes y pescados, preparados de comida homogeneizados	0
2.9.3	Miel	0
2.9.4	Huevos	4
2.9.9	Otras industrias no incluidas anteriormente	0

## Actividades industriales. Año 2014

Comunidad Autónoma: ASTURIAS

Código	Industrias	Número de industrias
<b>1</b>	<b>Industrias relacionadas con la producción vegetal</b>	<b>40</b>
<b>1.1</b>	<b>Elaboración de aceites y grasas vegetales</b>	<b>0</b>
1.1.1	Almazaras y/o envasadoras de aceite	0
1.1.9	Otros aceites y grasas vegetales (margarina...)	0
<b>1.2</b>	<b>Elaboración y conservación de frutas y hortalizas</b>	<b>9</b>
1.2.1	Manipulación y envasado de productos hortofrutícolas frescos	3
1.2.2	Conservas, semiconservas y zumos vegetales	4
1.2.3	Manipulación y envasado de frutos secos	2
1.2.4	Aderezado y envasado de aceitunas de mesa	0
1.2.9	Otras industrias no incluidas anteriormente	0
<b>1.3</b>	<b>Fabricación de productos de molienda, almidones y productos amiláceos</b>	<b>0</b>
<b>1.4</b>	<b>Elaboración de productos panadería y harináceos</b>	<b>12</b>
1.4.1	Panificación	10
1.4.2	Galletas, confitería y pastelería	2
1.4.3	Pastas alimenticias pasta fresca, macarrones, cuscus y similares	0
1.4.9	Otras industrias no incluidas anteriormente	0
<b>1.5</b>	<b>Fábrica de piensos</b>	<b>3</b>
1.5.1	Piensos para el ganado y animales de granja	3
1.5.2	Piensos para mascotas	0
<b>1.6</b>	<b>Elaboración de bebidas</b>	<b>9</b>
1.6.1	Cervezas y derivados	0
1.6.2	Bodegas y embotelladoras de vinos	0
1.6.3	Fabricación de otras bebidas alcohólicas procedentes de la fermentación de otros frutos distintos de la uva	9
1.6.4	Bebidas alcohólicas no contempladas anteriormente	0
1.6.5	Bebidas no alcohólicas (a excepción de los zumos vegetales, incluye refrescos, agua mineral y otras aguas)	0
<b>1.9</b>	<b>Elaboración de otros productos alimenticios de origen vegetal</b>	<b>7</b>
1.9.1	Fabricación de azúcar	0
1.9.2	Fabricación de cacao, chocolate y otros dulces	1
1.9.3	Café, té y otros preparados para infusiones	2
1.9.4	Condimentos	0
1.9.5	Manipulación y envasado de cereales y legumbres	2
1.9.9	Otros preparados alimenticios (incluir entre otros alimentos infantiles y dietéticos)	2
<b>2</b>	<b>Industrias relacionadas con la producción animal</b>	<b>32</b>
<b>2.1</b>	<b>Elaboración y conservación de carne y productos cárnicos</b>	<b>17</b>
2.1.1	Mataderos y salas de despiece	13
2.1.2	Embutidos y salazones cárnicos	1
2.1.3	Carnes frescas	3
2.1.9	Otras industrias no incluidas anteriormente	0
<b>2.2</b>	<b>Elaboración de aceites y grasas animales</b>	<b>0</b>
<b>2.3</b>	<b>Elaboración de productos lácteos</b>	<b>4</b>
<b>2.4</b>	<b>Elaboración y conservación de pescados, crustáceos y moluscos</b>	<b>2</b>
<b>2.9</b>	<b>Elaboración de otros productos alimenticios de origen animal</b>	<b>9</b>
2.9.1	Otros preparados alimenticios de origen animal (incluir entre otros alimentos infantiles y dietéticos)	0
2.9.2	Preparados de carnes y pescados, preparados de comida homogeneizados	0
2.9.3	Miel	7
2.9.4	Huevos	2
2.9.9	Otras industrias no incluidas anteriormente	0

## Actividades industriales. Año 2014

Comunidad Autónoma: BALEARES

Código	Industrias	Número de industrias
<b>1</b>	<b>Industrias relacionadas con la producción vegetal</b>	<b>103</b>
<b>1.1</b>	<b>Elaboración de aceites y grasas vegetales</b>	<b>24</b>
1.1.1	Almazaras y/o envasadoras de aceite	22
1.1.9	Otros aceites y grasas vegetales (margarina...)	2
<b>1.2</b>	<b>Elaboración y conservación de frutas y hortalizas</b>	<b>22</b>
1.2.1	Manipulación y envasado de productos hortofrutícolas frescos	7
1.2.2	Conservas, semiconservas y zumos vegetales	11
1.2.3	Manipulación y envasado de frutos secos	2
1.2.4	Aderezado y envasado de aceitunas de mesa	0
1.2.9	Otras industrias no incluidas anteriormente	2
<b>1.3</b>	<b>Fabricación de productos de molienda, almidones y productos amiláceos</b>	<b>1</b>
<b>1.4</b>	<b>Elaboración de productos panadería y harináceos</b>	<b>18</b>
1.4.1	Panificación	17
1.4.2	Galletas, confitería y pastelería	1
1.4.3	Pastas alimenticias pasta fresca, macarrones, cuscus y similares	0
1.4.9	Otras industrias no incluidas anteriormente	0
<b>1.5</b>	<b>Fábrica de piensos</b>	<b>2</b>
1.5.1	Piensos para el ganado y animales de granja	2
1.5.2	Piensos para mascotas	0
<b>1.6</b>	<b>Elaboración de bebidas</b>	<b>23</b>
1.6.1	Cervezas y derivados	0
1.6.2	Bodegas y embotelladoras de vinos	22
1.6.3	Fabricación de otras bebidas alcohólicas procedentes de la fermentación de otros frutos distintos de la uva	0
1.6.4	Bebidas alcohólicas no contempladas anteriormente	1
1.6.5	Bebidas no alcohólicas (a excepción de los zumos vegetales, incluye refrescos, agua mineral y otras aguas)	0
<b>1.9</b>	<b>Elaboración de otros productos alimenticios de origen vegetal</b>	<b>13</b>
1.9.1	Fabricación de azúcar	0
1.9.2	Fabricación de cacao, chocolate y otros dulces	0
1.9.3	Café, té y otros preparados para infusiones	1
1.9.4	Condimentos	8
1.9.5	Manipulación y envasado de cereales y legumbres	0
1.9.9	Otros preparados alimenticios (incluir entre otros alimentos infantiles y dietéticos)	4
<b>2</b>	<b>Industrias relacionadas con la producción animal</b>	<b>31</b>
<b>2.1</b>	<b>Elaboración y conservación de carne y productos cárnicos</b>	<b>20</b>
2.1.1	Mataderos y salas de despiece	12
2.1.2	Embutidos y salazones cárnicos	6
2.1.3	Carnes frescas	0
2.1.9	Otras industrias no incluidas anteriormente	2
<b>2.2</b>	<b>Elaboración de aceites y grasas animales</b>	<b>0</b>
<b>2.3</b>	<b>Elaboración de productos lácteos</b>	<b>7</b>
<b>2.4</b>	<b>Elaboración y conservación de pescados, crustáceos y moluscos</b>	<b>0</b>
<b>2.9</b>	<b>Elaboración de otros productos alimenticios de origen animal</b>	<b>4</b>
2.9.1	Otros preparados alimenticios de origen animal (incluir entre otros alimentos infantiles y dietéticos)	0
2.9.2	Preparados de carnes y pescados, preparados de comida homogeneizados	0
2.9.3	Miel	0
2.9.4	Huevos	4
2.9.9	Otras industrias no incluidas anteriormente	0



## Actividades industriales. Año 2014

Comunidad Autónoma: CANARIAS

Código	Industrias	Número de industrias
<b>1</b>	<b>Industrias relacionadas con la producción vegetal</b>	<b>89</b>
<b>1.1</b>	<b>Elaboración de aceites y grasas vegetales</b>	<b>7</b>
1.1.1	Almazaras y/o envasadoras de aceite	7
1.1.9	Otros aceites y grasas vegetales (margarina...)	0
<b>1.2</b>	<b>Elaboración y conservación de frutas y hortalizas</b>	<b>37</b>
1.2.1	Manipulación y envasado de productos hortofrutícolas frescos	34
1.2.2	Conservas, semiconservas y zumos vegetales	2
1.2.3	Manipulación y envasado de frutos secos	0
1.2.4	Aderezado y envasado de aceitunas de mesa	1
1.2.9	Otras industrias no incluidas anteriormente	0
<b>1.3</b>	<b>Fabricación de productos de molienda, almidones y productos amiláceos</b>	<b>0</b>
<b>1.4</b>	<b>Elaboración de productos panadería y harináceos</b>	<b>9</b>
1.4.1	Panificación	8
1.4.2	Galletas, confitería y pastelería	1
1.4.3	Pastas alimenticias pasta fresca, macarrones, cuscus y similares	0
1.4.9	Otras industrias no incluidas anteriormente	0
<b>1.5</b>	<b>Fábrica de piensos</b>	<b>1</b>
1.5.1	Piensos para el ganado y animales de granja	1
1.5.2	Piensos para mascotas	0
<b>1.6</b>	<b>Elaboración de bebidas</b>	<b>27</b>
1.6.1	Cervezas y derivados	1
1.6.2	Bodegas y embotelladoras de vinos	26
1.6.3	Fabricación de otras bebidas alcohólicas procedentes de la fermentación de otros frutos distintos de la uva	0
1.6.4	Bebidas alcohólicas no contempladas anteriormente	0
1.6.5	Bebidas no alcohólicas (a excepción de los zumos vegetales, incluye refrescos, agua mineral y otras aguas)	0
<b>1.9</b>	<b>Elaboración de otros productos alimenticios de origen vegetal</b>	<b>8</b>
1.9.1	Fabricación de azúcar	0
1.9.2	Fabricación de cacao, chocolate y otros dulces	0
1.9.3	Café, té y otros preparados para infusiones	0
1.9.4	Condimentos	1
1.9.5	Manipulación y envasado de cereales y legumbres	1
1.9.9	Otros preparados alimenticios (incluir entre otros alimentos infantiles y dietéticos)	6
<b>2</b>	<b>Industrias relacionadas con la producción animal</b>	<b>35</b>
<b>2.1</b>	<b>Elaboración y conservación de carne y productos cárnicos</b>	<b>7</b>
2.1.1	Mataderos y salas de despiece	2
2.1.2	Embutidos y salazones cárnicos	0
2.1.3	Carnes frescas	5
2.1.9	Otras industrias no incluidas anteriormente	0
<b>2.2</b>	<b>Elaboración de aceites y grasas animales</b>	<b>0</b>
<b>2.3</b>	<b>Elaboración de productos lácteos</b>	<b>6</b>
<b>2.4</b>	<b>Elaboración y conservación de pescados, crustáceos y moluscos</b>	<b>1</b>
<b>2.9</b>	<b>Elaboración de otros productos alimenticios de origen animal</b>	<b>21</b>
2.9.1	Otros preparados alimenticios de origen animal (incluir entre otros alimentos infantiles y dietéticos)	0
2.9.2	Preparados de carnes y pescados, preparados de comida homogeneizados	0
2.9.3	Miel	6
2.9.4	Huevos	13
2.9.9	Otras industrias no incluidas anteriormente	2

## Actividades industriales. Año 2014

Comunidad Autónoma: CANTABRIA

Código	Industrias	Número de industrias
<b>1</b>	<b>Industrias relacionadas con la producción vegetal</b>	<b>20</b>
<b>1.1</b>	<b>Elaboración de aceites y grasas vegetales</b>	<b>0</b>
1.1.1	Almazaras y/o envasadoras de aceite	0
1.1.9	Otros aceites y grasas vegetales (margarina...)	0
<b>1.2</b>	<b>Elaboración y conservación de frutas y hortalizas</b>	<b>8</b>
1.2.1	Manipulación y envasado de productos hortofrutícolas frescos	6
1.2.2	Conservas, semiconservas y zumos vegetales	2
1.2.3	Manipulación y envasado de frutos secos	0
1.2.4	Aderezado y envasado de aceitunas de mesa	0
1.2.9	Otras industrias no incluidas anteriormente	0
<b>1.3</b>	<b>Fabricación de productos de molienda, almidones y productos amiláceos</b>	<b>0</b>
<b>1.4</b>	<b>Elaboración de productos panadería y harináceos</b>	<b>3</b>
1.4.1	Panificación	3
1.4.2	Galletas, confitería y pastelería	0
1.4.3	Pastas alimenticias pasta fresca, macarrones, cuscus y similares	0
1.4.9	Otras industrias no incluidas anteriormente	0
<b>1.5</b>	<b>Fábrica de piensos</b>	<b>4</b>
1.5.1	Piensos para el ganado y animales de granja	4
1.5.2	Piensos para mascotas	0
<b>1.6</b>	<b>Elaboración de bebidas</b>	<b>3</b>
1.6.1	Cervezas y derivados	1
1.6.2	Bodegas y embotelladoras de vinos	1
1.6.3	Fabricación de otras bebidas alcohólicas procedentes de la fermentación de otros frutos distintos de la uva	1
1.6.4	Bebidas alcohólicas no contempladas anteriormente	0
1.6.5	Bebidas no alcohólicas (a excepción de los zumos vegetales, incluye refrescos, agua mineral y otras aguas)	0
<b>1.9</b>	<b>Elaboración de otros productos alimenticios de origen vegetal</b>	<b>2</b>
1.9.1	Fabricación de azúcar	0
1.9.2	Fabricación de cacao, chocolate y otros dulces	0
1.9.3	Café, té y otros preparados para infusiones	1
1.9.4	Condimentos	0
1.9.5	Manipulación y envasado de cereales y legumbres	0
1.9.9	Otros preparados alimenticios (incluir entre otros alimentos infantiles y dietéticos)	1
<b>2</b>	<b>Industrias relacionadas con la producción animal</b>	<b>39</b>
<b>2.1</b>	<b>Elaboración y conservación de carne y productos cárnicos</b>	<b>14</b>
2.1.1	Mataderos y salas de despiece	9
2.1.2	Embutidos y salazones cárnicos	0
2.1.3	Carnes frescas	5
2.1.9	Otras industrias no incluidas anteriormente	0
<b>2.2</b>	<b>Elaboración de aceites y grasas animales</b>	<b>0</b>
<b>2.3</b>	<b>Elaboración de productos lácteos</b>	<b>4</b>
<b>2.4</b>	<b>Elaboración y conservación de pescados, crustáceos y moluscos</b>	<b>8</b>
<b>2.9</b>	<b>Elaboración de otros productos alimenticios de origen animal</b>	<b>13</b>
2.9.1	Otros preparados alimenticios de origen animal (incluir entre otros alimentos infantiles y dietéticos)	0
2.9.2	Preparados de carnes y pescados, preparados de comida homogeneizados	0
2.9.3	Miel	6
2.9.4	Huevos	4
2.9.9	Otras industrias no incluidas anteriormente	3

## Actividades industriales. Año 2014

Comunidad Autónoma: CASTILLA-LA MANCHA

Código	Industrias	Número de industrias
<b>1</b>	<b>Industrias relacionadas con la producción vegetal</b>	<b>426</b>
<b>1.1</b>	<b>Elaboración de aceites y grasas vegetales</b>	<b>115</b>
1.1.1	Almazaras y/o envasadoras de aceite	113
1.1.9	Otros aceites y grasas vegetales (margarina...)	2
<b>1.2</b>	<b>Elaboración y conservación de frutas y hortalizas</b>	<b>63</b>
1.2.1	Manipulación y envasado de productos hortofrutícolas frescos	23
1.2.2	Conservas, semiconservas y zumos vegetales	11
1.2.3	Manipulación y envasado de frutos secos	27
1.2.4	Aderezado y envasado de aceitunas de mesa	0
1.2.9	Otras industrias no incluidas anteriormente	2
<b>1.3</b>	<b>Fabricación de productos de molienda, almidones y productos amiláceos</b>	<b>3</b>
<b>1.4</b>	<b>Elaboración de productos panadería y harináceos</b>	<b>8</b>
1.4.1	Panificación	4
1.4.2	Galletas, confitería y pastelería	3
1.4.3	Pastas alimenticias pasta fresca, macarrones, cuscus y similares	1
1.4.9	Otras industrias no incluidas anteriormente	0
<b>1.5</b>	<b>Fábrica de piensos</b>	<b>4</b>
1.5.1	Piensos para el ganado y animales de granja	4
1.5.2	Piensos para mascotas	0
<b>1.6</b>	<b>Elaboración de bebidas</b>	<b>166</b>
1.6.1	Cervezas y derivados	1
1.6.2	Bodegas y embotelladoras de vinos	162
1.6.3	Fabricación de otras bebidas alcohólicas procedentes de la fermentación de otros frutos distintos de la uva	0
1.6.4	Bebidas alcohólicas no contempladas anteriormente	3
1.6.5	Bebidas no alcohólicas (a excepción de los zumos vegetales, incluye refrescos, agua mineral y otras aguas)	0
<b>1.9</b>	<b>Elaboración de otros productos alimenticios de origen vegetal</b>	<b>67</b>
1.9.1	Fabricación de azúcar	0
1.9.2	Fabricación de cacao, chocolate y otros dulces	1
1.9.3	Café, té y otros preparados para infusiones	0
1.9.4	Condimentos	6
1.9.5	Manipulación y envasado de cereales y legumbres	52
1.9.9	Otros preparados alimenticios (incluir entre otros alimentos infantiles y dietéticos)	8
<b>2</b>	<b>Industrias relacionadas con la producción animal</b>	<b>31</b>
<b>2.1</b>	<b>Elaboración y conservación de carne y productos cárnicos</b>	<b>15</b>
2.1.1	Mataderos y salas de despiece	8
2.1.2	Embutidos y salazones cárnicos	1
2.1.3	Carnes frescas	5
2.1.9	Otras industrias no incluidas anteriormente	1
<b>2.2</b>	<b>Elaboración de aceites y grasas animales</b>	<b>0</b>
<b>2.3</b>	<b>Elaboración de productos lácteos</b>	<b>8</b>
<b>2.4</b>	<b>Elaboración y conservación de pescados, crustáceos y moluscos</b>	<b>1</b>
<b>2.9</b>	<b>Elaboración de otros productos alimenticios de origen animal</b>	<b>7</b>
2.9.1	Otros preparados alimenticios de origen animal (incluir entre otros alimentos infantiles y dietéticos)	2
2.9.2	Preparados de carnes y pescados, preparados de comida homogeneizados	0
2.9.3	Miel	4
2.9.4	Huevos	1
2.9.9	Otras industrias no incluidas anteriormente	0

## Actividades industriales. Año 2014

Comunidad Autónoma: CASTILLA Y LEÓN

Código	Industrias	Número de industrias
<b>1</b>	<b>Industrias relacionadas con la producción vegetal</b>	<b>146</b>
<b>1.1</b>	<b>Elaboración de aceites y grasas vegetales</b>	<b>3</b>
1.1.1	Almazaras y/o envasadoras de aceite	3
1.1.9	Otros aceites y grasas vegetales (margarina...)	0
<b>1.2</b>	<b>Elaboración y conservación de frutas y hortalizas</b>	<b>24</b>
1.2.1	Manipulación y envasado de productos hortofrutícolas frescos	15
1.2.2	Conservas, semiconservas y zumos vegetales	7
1.2.3	Manipulación y envasado de frutos secos	2
1.2.4	Aderezado y envasado de aceitunas de mesa	0
1.2.9	Otras industrias no incluidas anteriormente	0
<b>1.3</b>	<b>Fabricación de productos de molienda, almidones y productos amiláceos</b>	<b>5</b>
<b>1.4</b>	<b>Elaboración de productos panadería y harináceos</b>	<b>15</b>
1.4.1	Panificación	12
1.4.2	Galletas, confitería y pastelería	3
1.4.3	Pastas alimenticias pasta fresca, macarrones, cuscus y similares	0
1.4.9	Otras industrias no incluidas anteriormente	0
<b>1.5</b>	<b>Fábrica de piensos</b>	<b>0</b>
1.5.1	Piensos para el ganado y animales de granja	0
1.5.2	Piensos para mascotas	0
<b>1.6</b>	<b>Elaboración de bebidas</b>	<b>62</b>
1.6.1	Cervezas y derivados	1
1.6.2	Bodegas y embotelladoras de vinos	61
1.6.3	Fabricación de otras bebidas alcohólicas procedentes de la fermentación de otros frutos distintos de la uva	0
1.6.4	Bebidas alcohólicas no contempladas anteriormente	0
1.6.5	Bebidas no alcohólicas (a excepción de los zumos vegetales, incluye refrescos, agua mineral y otras aguas)	0
<b>1.9</b>	<b>Elaboración de otros productos alimenticios de origen vegetal</b>	<b>37</b>
1.9.1	Fabricación de azúcar	3
1.9.2	Fabricación de cacao, chocolate y otros dulces	1
1.9.3	Café, té y otros preparados para infusiones	8
1.9.4	Condimentos	0
1.9.5	Manipulación y envasado de cereales y legumbres	18
1.9.9	Otros preparados alimenticios (incluir entre otros alimentos infantiles y dietéticos)	7
<b>2</b>	<b>Industrias relacionadas con la producción animal</b>	<b>35</b>
<b>2.1</b>	<b>Elaboración y conservación de carne y productos cárnicos</b>	<b>13</b>
2.1.1	Mataderos y salas de despiece	8
2.1.2	Embutidos y salazones cárnicos	2
2.1.3	Carnes frescas	3
2.1.9	Otras industrias no incluidas anteriormente	0
<b>2.2</b>	<b>Elaboración de aceites y grasas animales</b>	<b>0</b>
<b>2.3</b>	<b>Elaboración de productos lácteos</b>	<b>8</b>
<b>2.4</b>	<b>Elaboración y conservación de pescados, crustáceos y moluscos</b>	<b>1</b>
<b>2.9</b>	<b>Elaboración de otros productos alimenticios de origen animal</b>	<b>13</b>
2.9.1	Otros preparados alimenticios de origen animal (incluir entre otros alimentos infantiles y dietéticos)	0
2.9.2	Preparados de carnes y pescados, preparados de comida homogeneizados	0
2.9.3	Miel	5
2.9.4	Huevos	7
2.9.9	Otras industrias no incluidas anteriormente	1

## Actividades industriales. Año 2014

Comunidad Autónoma: CATALUÑA

Código	Industrias	Número de industrias
<b>1</b>	<b>Industrias relacionadas con la producción vegetal</b>	<b>847</b>
<b>1.1</b>	<b>Elaboración de aceites y grasas vegetales</b>	<b>74</b>
1.1.1	Almazaras y/o envasadoras de aceite	74
1.1.9	Otros aceites y grasas vegetales (margarina...)	0
<b>1.2</b>	<b>Elaboración y conservación de frutas y hortalizas</b>	<b>208</b>
1.2.1	Manipulación y envasado de productos hortofrutícolas frescos	78
1.2.2	Conservas, semiconservas y zumos vegetales	41
1.2.3	Manipulación y envasado de frutos secos	38
1.2.4	Aderezado y envasado de aceitunas de mesa	0
1.2.9	Otras industrias no incluidas anteriormente	51
<b>1.3</b>	<b>Fabricación de productos de molienda, almidones y productos amiláceos</b>	<b>34</b>
<b>1.4</b>	<b>Elaboración de productos panadería y harináceos</b>	<b>276</b>
1.4.1	Panificación	60
1.4.2	Galletas, confitería y pastelería	0
1.4.3	Pastas alimenticias pasta fresca, macarrones, cuscus y similares	6
1.4.9	Otras industrias no incluidas anteriormente	210
<b>1.5</b>	<b>Fábrica de piensos</b>	<b>16</b>
1.5.1	Piensos para el ganado y animales de granja	16
1.5.2	Piensos para mascotas	0
<b>1.6</b>	<b>Elaboración de bebidas</b>	<b>172</b>
1.6.1	Cervezas y derivados	7
1.6.2	Bodegas y embotelladoras de vinos	165
1.6.3	Fabricación de otras bebidas alcohólicas procedentes de la fermentación de otros frutos distintos de la uva	0
1.6.4	Bebidas alcohólicas no contempladas anteriormente	0
1.6.5	Bebidas no alcohólicas (a excepción de los zumos vegetales, incluye refrescos, agua mineral y otras aguas)	0
<b>1.9</b>	<b>Elaboración de otros productos alimenticios de origen vegetal</b>	<b>67</b>
1.9.1	Fabricación de azúcar	9
1.9.2	Fabricación de cacao, chocolate y otros dulces	21
1.9.3	Café, té y otros preparados para infusiones	24
1.9.4	Condimentos	13
1.9.5	Manipulación y envasado de cereales y legumbres	0
1.9.9	Otros preparados alimenticios (incluir entre otros alimentos infantiles y dietéticos)	0
<b>2</b>	<b>Industrias relacionadas con la producción animal</b>	<b>162</b>
<b>2.1</b>	<b>Elaboración y conservación de carne y productos cárnicos</b>	<b>106</b>
2.1.1	Mataderos y salas de despiece	58
2.1.2	Embutidos y salazones cárnicos	35
2.1.3	Carnes frescas	2
2.1.9	Otras industrias no incluidas anteriormente	11
<b>2.2</b>	<b>Elaboración de aceites y grasas animales</b>	<b>0</b>
<b>2.3</b>	<b>Elaboración de productos lácteos</b>	<b>20</b>
<b>2.4</b>	<b>Elaboración y conservación de pescados, crustáceos y moluscos</b>	<b>5</b>
<b>2.9</b>	<b>Elaboración de otros productos alimenticios de origen animal</b>	<b>31</b>
2.9.1	Otros preparados alimenticios de origen animal (incluir entre otros alimentos infantiles y dietéticos)	0
2.9.2	Preparados de carnes y pescados, preparados de comida homogeneizados	2
2.9.3	Miel	19
2.9.4	Huevos	10
2.9.9	Otras industrias no incluidas anteriormente	0

## Actividades industriales. Año 2014

Comunidad Autónoma: EXTREMADURA

Código	Industrias	Número de industrias
<b>1</b>	<b>Industrias relacionadas con la producción vegetal</b>	<b>89</b>
<b>1.1</b>	<b>Elaboración de aceites y grasas vegetales</b>	<b>33</b>
1.1.1	Almazaras y/o envasadoras de aceite	33
1.1.9	Otros aceites y grasas vegetales (margarina...)	0
<b>1.2</b>	<b>Elaboración y conservación de frutas y hortalizas</b>	<b>33</b>
1.2.1	Manipulación y envasado de productos hortofrutícolas frescos	21
1.2.2	Conservas, semiconservas y zumos vegetales	8
1.2.3	Manipulación y envasado de frutos secos	4
1.2.4	Aderezado y envasado de aceitunas de mesa	0
1.2.9	Otras industrias no incluidas anteriormente	0
<b>1.3</b>	<b>Fabricación de productos de molienda, almidones y productos amiláceos</b>	<b>1</b>
<b>1.4</b>	<b>Elaboración de productos panadería y harináceos</b>	<b>2</b>
1.4.1	Panificación	1
1.4.2	Galletas, confitería y pastelería	1
1.4.3	Pastas alimenticias pasta fresca, macarrones, cuscus y similares	0
1.4.9	Otras industrias no incluidas anteriormente	0
<b>1.5</b>	<b>Fábrica de piensos</b>	<b>2</b>
1.5.1	Piensos para el ganado y animales de granja	2
1.5.2	Piensos para mascotas	0
<b>1.6</b>	<b>Elaboración de bebidas</b>	<b>10</b>
1.6.1	Cervezas y derivados	1
1.6.2	Bodegas y embotelladoras de vinos	9
1.6.3	Fabricación de otras bebidas alcoholicas procedentes de la fermentación de otros frutos distintos de la uva	0
1.6.4	Bebidas alcohólicas no contempladas anteriormente	0
1.6.5	Bebidas no alcohólicas (a excepción de los zumos vegetales, incluye refrescos, agua mineral y otras aguas)	0
<b>1.9</b>	<b>Elaboración de otros productos alimenticios de origen vegetal</b>	<b>8</b>
1.9.1	Fabricación de azúcar	0
1.9.2	Fabricación de cacao, chocolate y otros dulces	0
1.9.3	Café, té y otros preparados para infusiones	0
1.9.4	Condimentos	8
1.9.5	Manipulación y envasado de cereales y legumbres	0
1.9.9	Otros preparados alimenticios (incluir entre otros alimentos infantiles y dietéticos)	0
<b>2</b>	<b>Industrias relacionadas con la producción animal</b>	<b>9</b>
<b>2.1</b>	<b>Elaboración y conservación de carne y productos cárnicos</b>	<b>7</b>
2.1.1	Mataderos y salas de despiece	5
2.1.2	Embutidos y salazones cárnicos	2
2.1.3	Carnes frescas	0
2.1.9	Otras industrias no incluidas anteriormente	0
<b>2.2</b>	<b>Elaboración de aceites y grasas animales</b>	<b>0</b>
<b>2.3</b>	<b>Elaboración de productos lácteos</b>	<b>1</b>
<b>2.4</b>	<b>Elaboración y conservación de pescados, crustáceos y moluscos</b>	<b>0</b>
<b>2.9</b>	<b>Elaboración de otros productos alimenticios de origen animal</b>	<b>1</b>
2.9.1	Otros preparados alimenticios de origen animal(incluir entre otros alimentos infantiles y dietéticos)	0
2.9.2	Preparados de carnes y pescados, preparados de comida homogeneizados	0
2.9.3	Miel	0
2.9.4	Huevos	1
2.9.9	Otras industrias no incluidas anteriormente	0

## Actividades industriales. Año 2014

Comunidad Autónoma: GALICIA

Código	Industrias	Número de industrias
<b>1</b>	<b>Industrias relacionadas con la producción vegetal</b>	<b>68</b>
<b>1.1</b>	<b>Elaboración de aceites y grasas vegetales</b>	<b>1</b>
1.1.1	Almazaras y/o envasadoras de aceite	1
1.1.9	Otros aceites y grasas vegetales (margarina...)	0
<b>1.2</b>	<b>Elaboración y conservación de frutas y hortalizas</b>	<b>21</b>
1.2.1	Manipulación y envasado de productos hortofrutícolas frescos	11
1.2.2	Conservas, semiconservas y zumos vegetales	8
1.2.3	Manipulación y envasado de frutos secos	2
1.2.4	Aderezado y envasado de aceitunas de mesa	0
1.2.9	Otras industrias no incluidas anteriormente	0
<b>1.3</b>	<b>Fabricación de productos de molienda, almidones y productos amiláceos</b>	<b>2</b>
<b>1.4</b>	<b>Elaboración de productos panadería y harináceos</b>	<b>16</b>
1.4.1	Panificación	12
1.4.2	Galletas, confitería y pastelería	4
1.4.3	Pastas alimenticias pasta fresca, macarrones, cuscus y similares	0
1.4.9	Otras industrias no incluidas anteriormente	0
<b>1.5</b>	<b>Fábrica de piensos</b>	<b>1</b>
1.5.1	Piensos para el ganado y animales de granja	1
1.5.2	Piensos para mascotas	0
<b>1.6</b>	<b>Elaboración de bebidas</b>	<b>15</b>
1.6.1	Cervezas y derivados	0
1.6.2	Bodegas y embotelladoras de vinos	11
1.6.3	Fabricación de otras bebidas alcohólicas procedentes de la fermentación de otros frutos distintos de la uva	2
1.6.4	Bebidas alcohólicas no contempladas anteriormente	2
1.6.5	Bebidas no alcohólicas (a excepción de los zumos vegetales, incluye refrescos, agua mineral y otras aguas)	0
<b>1.9</b>	<b>Elaboración de otros productos alimenticios de origen vegetal</b>	<b>12</b>
1.9.1	Fabricación de azúcar	0
1.9.2	Fabricación de cacao, chocolate y otros dulces	0
1.9.3	Café, té y otros preparados para infusiones	4
1.9.4	Condimentos	3
1.9.5	Manipulación y envasado de cereales y legumbres	0
1.9.9	Otros preparados alimenticios (incluir entre otros alimentos infantiles y dietéticos)	5
<b>2</b>	<b>Industrias relacionadas con la producción animal</b>	<b>55</b>
<b>2.1</b>	<b>Elaboración y conservación de carne y productos cárnicos</b>	<b>17</b>
2.1.1	Mataderos y salas de despiece	15
2.1.2	Embutidos y salazones cárnicos	1
2.1.3	Carnes frescas	1
2.1.9	Otras industrias no incluidas anteriormente	0
<b>2.2</b>	<b>Elaboración de aceites y grasas animales</b>	<b>0</b>
<b>2.3</b>	<b>Elaboración de productos lácteos</b>	<b>14</b>
<b>2.4</b>	<b>Elaboración y conservación de pescados, crustáceos y moluscos</b>	<b>10</b>
<b>2.9</b>	<b>Elaboración de otros productos alimenticios de origen animal</b>	<b>14</b>
2.9.1	Otros preparados alimenticios de origen animal (incluir entre otros alimentos infantiles y dietéticos)	0
2.9.2	Preparados de carnes y pescados, preparados de comida homogeneizados	0
2.9.3	Miel	10
2.9.4	Huevos	4
2.9.9	Otras industrias no incluidas anteriormente	0

## Actividades industriales. Año 2014

Comunidad Autónoma: MADRID

Código	Industrias	Número de industrias
<b>1</b>	<b>Industrias relacionadas con la producción vegetal</b>	<b>96</b>
<b>1.1</b>	<b>Elaboración de aceites y grasas vegetales</b>	<b>8</b>
1.1.1	Almazaras y/o envasadoras de aceite	6
1.1.9	Otros aceites y grasas vegetales (margarina...)	2
<b>1.2</b>	<b>Elaboración y conservación de frutas y hortalizas</b>	<b>17</b>
1.2.1	Manipulación y envasado de productos hortofrutícolas frescos	6
1.2.2	Conservas, semiconservas y zumos vegetales	4
1.2.3	Manipulación y envasado de frutos secos	6
1.2.4	Aderezado y envasado de aceitunas de mesa	1
1.2.9	Otras industrias no incluidas anteriormente	0
<b>1.3</b>	<b>Fabricación de productos de molienda, almidones y productos amiláceos</b>	<b>0</b>
<b>1.4</b>	<b>Elaboración de productos panadería y harináceos</b>	<b>38</b>
1.4.1	Panificación	31
1.4.2	Galletas, confitería y pastelería	4
1.4.3	Pastas alimenticias pasta fresca, macarrones, cuscus y similares	3
1.4.9	Otras industrias no incluidas anteriormente	0
<b>1.5</b>	<b>Fábrica de piensos</b>	<b>4</b>
1.5.1	Piensos para el ganado y animales de granja	4
1.5.2	Piensos para mascotas	0
<b>1.6</b>	<b>Elaboración de bebidas</b>	<b>7</b>
1.6.1	Cervezas y derivados	0
1.6.2	Bodegas y embotelladoras de vinos	7
1.6.3	Fabricación de otras bebidas alcohólicas procedentes de la fermentación de otros frutos distintos de la uva	0
1.6.4	Bebidas alcohólicas no contempladas anteriormente	0
1.6.5	Bebidas no alcohólicas (a excepción de los zumos vegetales, incluye refrescos, agua mineral y otras aguas)	0
<b>1.9</b>	<b>Elaboración de otros productos alimenticios de origen vegetal</b>	<b>22</b>
1.9.1	Fabricación de azúcar	4
1.9.2	Fabricación de cacao, chocolate y otros dulces	2
1.9.3	Café, té y otros preparados para infusiones	2
1.9.4	Condimentos	1
1.9.5	Manipulación y envasado de cereales y legumbres	7
1.9.9	Otros preparados alimenticios (incluir entre otros alimentos infantiles y dietéticos)	6
<b>2</b>	<b>Industrias relacionadas con la producción animal</b>	<b>24</b>
<b>2.1</b>	<b>Elaboración y conservación de carne y productos cárnicos</b>	<b>14</b>
2.1.1	Mataderos y salas de despiece	1
2.1.2	Embutidos y salazones cárnicos	1
2.1.3	Carnes frescas	12
2.1.9	Otras industrias no incluidas anteriormente	0
<b>2.2</b>	<b>Elaboración de aceites y grasas animales</b>	<b>0</b>
<b>2.3</b>	<b>Elaboración de productos lácteos</b>	<b>3</b>
<b>2.4</b>	<b>Elaboración y conservación de pescados, crustáceos y moluscos</b>	<b>0</b>
<b>2.9</b>	<b>Elaboración de otros productos alimenticios de origen animal</b>	<b>7</b>
2.9.1	Otros preparados alimenticios de origen animal (incluir entre otros alimentos infantiles y dietéticos)	1
2.9.2	Preparados de carnes y pescados, preparados de comida homogeneizados	0
2.9.3	Miel	3
2.9.4	Huevos	0
2.9.9	Otras industrias no incluidas anteriormente (POLEN)	3



## Actividades industriales. Año 2014

Comunidad Autónoma: MURCIA

Código	Industrias	Número de industrias
<b>1</b>	<b>Industrias relacionadas con la producción vegetal</b>	<b>337</b>
<b>1.1</b>	<b>Elaboración de aceites y grasas vegetales</b>	<b>30</b>
1.1.1	Almazaras y/o envasadoras de aceite	29
1.1.9	Otros aceites y grasas vegetales (margarina...)	1
<b>1.2</b>	<b>Elaboración y conservación de frutas y hortalizas</b>	<b>201</b>
1.2.1	Manipulación y envasado de productos hortofrutícolas frescos	114
1.2.2	Conservas, semiconservas y zumos vegetales	41
1.2.3	Manipulación y envasado de frutos secos	31
1.2.4	Aderezado y envasado de aceitunas de mesa	4
1.2.9	Otras industrias no incluidas anteriormente	11
<b>1.3</b>	<b>Fabricación de productos de molienda, almidones y productos amiláceos</b>	<b>1</b>
<b>1.4</b>	<b>Elaboración de productos panadería y harináceos</b>	<b>11</b>
1.4.1	Panificación	7
1.4.2	Galletas, confitería y pastelería	1
1.4.3	Pastas alimenticias pasta fresca, macarrones, cuscus y similares	0
1.4.9	Otras industrias no incluidas anteriormente	3
<b>1.5</b>	<b>Fábrica de piensos</b>	<b>1</b>
1.5.1	Piensos para el ganado y animales de granja	1
1.5.2	Piensos para mascotas	0
<b>1.6</b>	<b>Elaboración de bebidas</b>	<b>42</b>
1.6.1	Cervezas y derivados	0
1.6.2	Bodegas y embotelladoras de vinos	42
1.6.3	Fabricación de otras bebidas alcohólicas procedentes de la fermentación de otros frutos distintos de la uva	0
1.6.4	Bebidas alcohólicas no contempladas anteriormente	0
1.6.5	Bebidas no alcohólicas (a excepción de los zumos vegetales, incluye refrescos, agua mineral y otras aguas)	0
<b>1.9</b>	<b>Elaboración de otros productos alimenticios de origen vegetal</b>	<b>51</b>
1.9.1	Fabricación de azúcar	1
1.9.2	Fabricación de cacao, chocolate y otros dulces	0
1.9.3	Café, té y otros preparados para infusiones	8
1.9.4	Condimentos	24
1.9.5	Manipulación y envasado de cereales y legumbres	10
1.9.9	Otros preparados alimenticios (incluir entre otros alimentos infantiles y dietéticos)	8
<b>2</b>	<b>Industrias relacionadas con la producción animal</b>	<b>12</b>
<b>2.1</b>	<b>Elaboración y conservación de carne y productos cárnicos</b>	<b>4</b>
2.1.1	Mataderos y salas de despiece	2
2.1.2	Embutidos y salazones cárnicos	2
2.1.3	Carnes frescas	0
2.1.9	Otras industrias no incluidas anteriormente	0
<b>2.2</b>	<b>Elaboración de aceites y grasas animales</b>	<b>0</b>
<b>2.3</b>	<b>Elaboración de productos lácteos</b>	<b>2</b>
<b>2.4</b>	<b>Elaboración y conservación de pescados, crustáceos y moluscos</b>	<b>1</b>
<b>2.9</b>	<b>Elaboración de otros productos alimenticios de origen animal</b>	<b>5</b>
2.9.1	Otros preparados alimenticios de origen animal (incluir entre otros alimentos infantiles y dietéticos)	1
2.9.2	Preparados de carnes y pescados, preparados de comida homogeneizados	1
2.9.3	Miel	3
2.9.4	Huevos	0
2.9.9	Otras industrias no incluidas anteriormente	0

## Actividades industriales. Año 2014

Comunidad Autónoma: NAVARRA

Código	Industrias	Número de industrias
<b>1</b>	<b>Industrias relacionadas con la producción vegetal</b>	<b>89</b>
<b>1.1</b>	<b>Elaboración de aceites y grasas vegetales</b>	<b>8</b>
1.1.1	Almazaras y/o envasadoras de aceite	7
1.1.9	Otros aceites y grasas vegetales (margarina...)	1
<b>1.2</b>	<b>Elaboración y conservación de frutas y hortalizas</b>	<b>25</b>
1.2.1	Manipulación y envasado de productos hortofrutícolas frescos	8
1.2.2	Conservas, semiconservas y zumos vegetales	16
1.2.3	Manipulación y envasado de frutos secos	1
1.2.4	Aderezado y envasado de aceitunas de mesa	0
1.2.9	Otras industrias no incluidas anteriormente	0
<b>1.3</b>	<b>Fabricación de productos de molienda, almidones y productos amiláceos</b>	<b>1</b>
<b>1.4</b>	<b>Elaboración de productos panadería y harináceos</b>	<b>14</b>
1.4.1	Panificación	8
1.4.2	Galletas, confitería y pastelería	5
1.4.3	Pastas alimenticias pasta fresca, macarrones, cuscus y similares	1
1.4.9	Otras industrias no incluidas anteriormente	0
<b>1.5</b>	<b>Fábrica de piensos</b>	<b>0</b>
1.5.1	Piensos para el ganado y animales de granja	0
1.5.2	Piensos para mascotas	0
<b>1.6</b>	<b>Elaboración de bebidas</b>	<b>25</b>
1.6.1	Cervezas y derivados	1
1.6.2	Bodegas y embotelladoras de vinos	22
1.6.3	Fabricación de otras bebidas alcohólicas procedentes de la fermentación de otros frutos distintos de la uva	1
1.6.4	Bebidas alcohólicas no contempladas anteriormente	1
1.6.5	Bebidas no alcohólicas (a excepción de los zumos vegetales, incluye refrescos, agua mineral y otras aguas)	0
<b>1.9</b>	<b>Elaboración de otros productos alimenticios de origen vegetal</b>	<b>16</b>
1.9.1	Fabricación de azúcar	1
1.9.2	Fabricación de cacao, chocolate y otros dulces	0
1.9.3	Café, té y otros preparados para infusiones	4
1.9.4	Condimentos	2
1.9.5	Manipulación y envasado de cereales y legumbres	2
1.9.9	Otros preparados alimenticios (incluir entre otros alimentos infantiles y dietéticos)	7
<b>2</b>	<b>Industrias relacionadas con la producción animal</b>	<b>18</b>
<b>2.1</b>	<b>Elaboración y conservación de carne y productos cárnicos</b>	<b>9</b>
2.1.1	Mataderos y salas de despiece	6
2.1.2	Embutidos y salazones cárnicos	2
2.1.3	Carnes frescas	0
2.1.9	Otras industrias no incluidas anteriormente	1
<b>2.2</b>	<b>Elaboración de aceites y grasas animales</b>	<b>0</b>
<b>2.3</b>	<b>Elaboración de productos lácteos</b>	<b>0</b>
<b>2.4</b>	<b>Elaboración y conservación de pescados, crustáceos y moluscos</b>	<b>0</b>
<b>2.9</b>	<b>Elaboración de otros productos alimenticios de origen animal</b>	<b>9</b>
2.9.1	Otros preparados alimenticios de origen animal (incluir entre otros alimentos infantiles y dietéticos)	0
2.9.2	Preparados de carnes y pescados, preparados de comida homogeneizados	0
2.9.3	Miel	2
2.9.4	Huevos	7
2.9.9	Otras industrias no incluidas anteriormente	0

## Actividades industriales. Año 2014

Comunidad Autónoma: PAÍS VASCO

Código	Industrias	Número de industrias
<b>1</b>	<b>Industrias relacionadas con la producción vegetal</b>	<b>90</b>
<b>1.1</b>	<b>Elaboración de aceites y grasas vegetales</b>	<b>1</b>
1.1.1	Almazaras y/o envasadoras de aceite	1
1.1.9	Otros aceites y grasas vegetales (margarina...)	0
<b>1.2</b>	<b>Elaboración y conservación de frutas y hortalizas</b>	<b>11</b>
1.2.1	Manipulación y envasado de productos hortofrutícolas frescos	3
1.2.2	Conservas, semiconservas y zumos vegetales	5
1.2.3	Manipulación y envasado de frutos secos	1
1.2.4	Aderezado y envasado de aceitunas de mesa	0
1.2.9	Otras industrias no incluidas anteriormente	2
<b>1.3</b>	<b>Fabricación de productos de molienda, almidones y productos amiláceos</b>	<b>0</b>
<b>1.4</b>	<b>Elaboración de productos panadería y harináceos</b>	<b>40</b>
1.4.1	Panificación	29
1.4.2	Galletas, confitería y pastelería	11
1.4.3	Pastas alimenticias pasta fresca, macarrones, cuscus y similares	0
1.4.9	Otras industrias no incluidas anteriormente	0
<b>1.5</b>	<b>Fábrica de piensos</b>	<b>2</b>
1.5.1	Piensos para el ganado y animales de granja	2
1.5.2	Piensos para mascotas	0
<b>1.6</b>	<b>Elaboración de bebidas</b>	<b>25</b>
1.6.1	Cervezas y derivados	1
1.6.2	Bodegas y embotelladoras de vinos	14
1.6.3	Fabricación de otras bebidas alcohólicas procedentes de la fermentación de otros frutos distintos de la uva	9
1.6.4	Bebidas alcohólicas no contempladas anteriormente	1
1.6.5	Bebidas no alcohólicas (a excepción de los zumos vegetales, incluye refrescos, agua mineral y otras aguas)	0
<b>1.9</b>	<b>Elaboración de otros productos alimenticios de origen vegetal</b>	<b>11</b>
1.9.1	Fabricación de azúcar	0
1.9.2	Fabricación de cacao, chocolate y otros dulces	0
1.9.3	Café, té y otros preparados para infusiones	2
1.9.4	Condimentos	0
1.9.5	Manipulación y envasado de cereales y legumbres	6
1.9.9	Otros preparados alimenticios (incluir entre otros alimentos infantiles y dietéticos)	3
<b>2</b>	<b>Industrias relacionadas con la producción animal</b>	<b>49</b>
<b>2.1</b>	<b>Elaboración y conservación de carne y productos cárnicos</b>	<b>13</b>
2.1.1	Mataderos y salas de despiece	4
2.1.2	Embutidos y salazones cárnicos	1
2.1.3	Carnes frescas	8
2.1.9	Otras industrias no incluidas anteriormente	0
<b>2.2</b>	<b>Elaboración de aceites y grasas animales</b>	<b>0</b>
<b>2.3</b>	<b>Elaboración de productos lácteos</b>	<b>13</b>
<b>2.4</b>	<b>Elaboración y conservación de pescados, crustáceos y moluscos</b>	<b>7</b>
<b>2.9</b>	<b>Elaboración de otros productos alimenticios de origen animal</b>	<b>16</b>
2.9.1	Otros preparados alimenticios de origen animal (incluir entre otros alimentos infantiles y dietéticos)	0
2.9.2	Preparados de carnes y pescados, preparados de comida homogeneizados	0
2.9.3	Miel	2
2.9.4	Huevos	14
2.9.9	Otras industrias no incluidas anteriormente	0

## Actividades industriales. Año 2014

Comunidad Autónoma: LA RIOJA

Código	Industrias	Número de industrias
<b>1</b>	<b>Industrias relacionadas con la producción vegetal</b>	<b>92</b>
<b>1.1</b>	<b>Elaboración de aceites y grasas vegetales</b>	<b>13</b>
1.1.1	Almazaras y/o envasadoras de aceite	13
1.1.9	Otros aceites y grasas vegetales (margarina...)	0
<b>1.2</b>	<b>Elaboración y conservación de frutas y hortalizas</b>	<b>19</b>
1.2.1	Manipulación y envasado de productos hortofrutícolas frescos	7
1.2.2	Conservas, semiconservas y zumos vegetales	6
1.2.3	Manipulación y envasado de frutos secos	2
1.2.4	Aderezado y envasado de aceitunas de mesa	0
1.2.9	Otras industrias no incluidas anteriormente	4
<b>1.3</b>	<b>Fabricación de productos de molienda, almidones y productos amiláceos</b>	<b>1</b>
<b>1.4</b>	<b>Elaboración de productos panadería y harináceos</b>	<b>3</b>
1.4.1	Panificación	2
1.4.2	Galletas, confitería y pastelería	1
1.4.3	Pastas alimenticias pasta fresca, macarrones, cuscus y similares	0
1.4.9	Otras industrias no incluidas anteriormente	0
<b>1.5</b>	<b>Fábrica de piensos</b>	<b>0</b>
1.5.1	Piensos para el ganado y animales de granja	0
1.5.2	Piensos para mascotas	0
<b>1.6</b>	<b>Elaboración de bebidas</b>	<b>50</b>
1.6.1	Cervezas y derivados	1
1.6.2	Bodegas y embotelladoras de vinos	48
1.6.3	Fabricación de otras bebidas alcohólicas procedentes de la fermentación de otros frutos distintos de la uva	0
1.6.4	Bebidas alcohólicas no contempladas anteriormente	1
1.6.5	Bebidas no alcohólicas (a excepción de los zumos vegetales, incluye refrescos, agua mineral y otras aguas)	0
<b>1.9</b>	<b>Elaboración de otros productos alimenticios de origen vegetal</b>	<b>6</b>
1.9.1	Fabricación de azúcar	0
1.9.2	Fabricación de cacao, chocolate y otros dulces	0
1.9.3	Café, té y otros preparados para infusiones	1
1.9.4	Condimentos	2
1.9.5	Manipulación y envasado de cereales y legumbres	2
1.9.9	Otros preparados alimenticios (incluir entre otros alimentos infantiles y dietéticos)	1
<b>2</b>	<b>Industrias relacionadas con la producción animal</b>	<b>11</b>
<b>2.1</b>	<b>Elaboración y conservación de carne y productos cárnicos</b>	<b>7</b>
2.1.1	Mataderos y salas de despiece	2
2.1.2	Embutidos y salazones cárnicos	4
2.1.3	Carnes frescas	1
2.1.9	Otras industrias no incluidas anteriormente	0
<b>2.2</b>	<b>Elaboración de aceites y grasas animales</b>	<b>0</b>
<b>2.3</b>	<b>Elaboración de productos lácteos</b>	<b>0</b>
<b>2.4</b>	<b>Elaboración y conservación de pescados, crustáceos y moluscos</b>	<b>0</b>
<b>2.9</b>	<b>Elaboración de otros productos alimenticios de origen animal</b>	<b>4</b>
2.9.1	Otros preparados alimenticios de origen animal (incluir entre otros alimentos infantiles y dietéticos)	0
2.9.2	Preparados de carnes y pescados, preparados de comida homogeneizados	0
2.9.3	Miel	3
2.9.4	Huevos	0
2.9.9	Otras industrias no incluidas anteriormente	1

## Actividades industriales. Año 2014

Comunidad Autónoma: COMUNIDAD VALENCIANA

Código	Industrias	Número de industrias
<b>1</b>	<b>Industrias relacionadas con la producción vegetal</b>	<b>584</b>
<b>1.1</b>	<b>Elaboración de aceites y grasas vegetales</b>	<b>68</b>
1.1.1	Almazaras y/o envasadoras de aceite	59
1.1.9	Otros aceites y grasas vegetales (margarina...)	9
<b>1.2</b>	<b>Elaboración y conservación de frutas y hortalizas</b>	<b>248</b>
1.2.1	Manipulación y envasado de productos hortofrutícolas frescos	89
1.2.2	Conservas, semiconservas y zumos vegetales	16
1.2.3	Manipulación y envasado de frutos secos	37
1.2.4	Aderezado y envasado de aceitunas de mesa	1
1.2.9	Otras industrias no incluidas anteriormente	105
<b>1.3</b>	<b>Fabricación de productos de molienda, almidones y productos amiláceos</b>	<b>10</b>
<b>1.4</b>	<b>Elaboración de productos panadería y harináceos</b>	<b>80</b>
1.4.1	Panificación	41
1.4.2	Galletas, confitería y pastelería	13
1.4.3	Pastas alimenticias pasta fresca, macarrones, cuscus y similares	0
1.4.9	Otras industrias no incluidas anteriormente	26
<b>1.5</b>	<b>Fábrica de piensos</b>	<b>0</b>
1.5.1	Piensos para el ganado y animales de granja	0
1.5.2	Piensos para mascotas	0
<b>1.6</b>	<b>Elaboración de bebidas</b>	<b>101</b>
1.6.1	Cervezas y derivados	3
1.6.2	Bodegas y embotelladoras de vinos	76
1.6.3	Fabricación de otras bebidas alcohólicas procedentes de la fermentación de otros frutos distintos de la uva	2
1.6.4	Bebidas alcohólicas no contempladas anteriormente	14
1.6.5	Bebidas no alcohólicas (a excepción de los zumos vegetales, incluye refrescos, agua mineral y otras aguas)	6
<b>1.9</b>	<b>Elaboración de otros productos alimenticios de origen vegetal</b>	<b>77</b>
1.9.1	Fabricación de azúcar	5
1.9.2	Fabricación de cacao, chocolate y otros dulces	10
1.9.3	Café, té y otros preparados para infusiones	23
1.9.4	Condimentos	10
1.9.5	Manipulación y envasado de cereales y legumbres	12
1.9.9	Otros preparados alimenticios (incluir entre otros alimentos infantiles y dietéticos)	17
<b>2</b>	<b>Industrias relacionadas con la producción animal</b>	<b>27</b>
<b>2.1</b>	<b>Elaboración y conservación de carne y productos cárnicos</b>	<b>2</b>
2.1.1	Mataderos y salas de despiece	1
2.1.2	Embutidos y salazones cárnicos	0
2.1.3	Carnes frescas	1
2.1.9	Otras industrias no incluidas anteriormente	0
<b>2.2</b>	<b>Elaboración de aceites y grasas animales</b>	<b>0</b>
<b>2.3</b>	<b>Elaboración de productos lácteos</b>	<b>4</b>
<b>2.4</b>	<b>Elaboración y conservación de pescados, crustáceos y moluscos</b>	<b>0</b>
<b>2.9</b>	<b>Elaboración de otros productos alimenticios de origen animal</b>	<b>21</b>
2.9.1	Otros preparados alimenticios de origen animal (incluir entre otros alimentos infantiles y dietéticos)	0
2.9.2	Preparados de carnes y pescados, preparados de comida homogeneizados	0
2.9.3	Miel	10
2.9.4	Huevos	7
2.9.9	Otras industrias no incluidas anteriormente	4