ANUARIO DE ESTADÍSTICA 2023

ALIMENTACIÓN
PESCA
AGRICULTURA
ESTADÍSTICA



GOBIERNO DE ESPAÑA
MINISTERIO DE AGRICULTURA, PESCA Y ALIMENTACIÓN

www.mapa.gob.es

ANUARIO DE ESTADÍSTICA 2023

MINISTERIO DE AGRICULTURA,
PESCA Y ALIMENTACIÓN



SUBSECRETARÍA DE AGRICULTURA, PESCA, Y ALIMENTACIÓN

ELABORACIÓN Y REDACCIÓN

Subdirección General de Análisis, Coordinación y Estadística
D. Andrés Escudero Población
sgapc@mapa.es

Jefe de Área de Estadística Agroalimentaria
Sergio Mancheño Losa

Jefe de Servicio de Estadísticas Agrarias
Juan José López Pérez

COLABORADORES

Agencia Estatal de Meteorología (AEMET)
Instituto Geográfico Nacional (IGN)
Instituto Nacional Estadísticas (INE)
Dirección General de Servicios Oficina Presupuestaria.
Subdirección General de Promoción de los Alimentos de España
Subdirección General de Control de la Calidad Alimentaria y de Laboratorios
Agroalimentarios Subdirección General de Medios de Producción Agrícolas y Oficina
Española de Variedades Vegetales
Subdirección General de Planificación Hidrológica Área de Información Hidrológica
(Ministerio para la Transición Ecológica y el Reto Demográfico)
Subdirección General de Análisis, Coordinación y Estadística

MINISTERIO DE AGRICULTURA, PESCA Y ALIMENTACIÓN

EDITA

© Ministerio de Agricultura, Pesca, y Alimentación

Secretaría General Técnica

Centro de Publicaciones

Catálogo de Publicaciones de la Administración General del Estado:

https://cpage.mpr.gob.es/

NIPO: 003-19-200-O

CARTA DE PRESENTACIÓN

Ernesto Abati García-Manso

EL SUBSECRETARIO



MINISTERIO
DE AGRICULTURA, PESCA,
Y ALIMENTACIÓN

SUBSECRETARIA

Código seguro de Verificación : GEN-a3ff-2523-620b-ccac-c949-482b-1aad-b3cd | Puede verificar la integridad de este documento en la siguiente dirección : https://sede.administracion.gob.es/pagSedeFront/servicios/consultaCSV.htm

PRESENTACION ANUARIO DE ESTADÍSTICA 2023

El Ministerio de Agricultura, Pesca y Alimentación, presenta una nueva edición del Anuario de Estadística. Esta publicación anual, pretende seguir siendo una referencia como fuente de datos oficiales, aunando información del sector agroalimentario y pesquero a lo largo de toda la cadena agroalimentaria. Dado que estos datos se remontan a 1904, constituyen un repositorio histórico de gran valor para la realización de estudios econométricos, agronómicos o de cualquier otra naturaleza, lo que indudablemente favorecerá el análisis de las estrategias o políticas existentes y contribuirá al diseño de otras nuevas y mejoradas.

El Anuario recoge información de fuentes muy diversas en el ámbito agroalimentario y pesquero, además de las del propio Departamento, donde se incluyen las derivadas de las operaciones estadísticas que tiene encomendadas en el marco del Plan Estadístico Nacional. Dichas operaciones estadísticas constituyen los datos oficiales que remite este Ministerio a la Comisión Europea y tienen una metodología que se asienta en los principios contemplados tanto en la Ley 12/1989, de 9 de mayo, de la Función Estadística Pública como en el Reglamento (CE) 223/2009 del Parlamento Europeo y del Consejo, de 11 de marzo de 2009, relativo a la estadística europea.

El hecho de que el Anuario abarque aspectos tan diversos a lo largo de la cadena alimentaria, gracias a la participación multidisciplinar de diferentes Unidades, hace que sea una de las publicaciones más visitadas de la página Web del Ministerio. Aunque se sigue manteniendo la estructura habitual del Anuario, basada en la división en cuatro grandes áreas temáticas, lo que facilita la consulta de las casi 1.000 tablas que se presentan cada año y de todo el histórico de datos, se ha continuado trabajando para mejorar su accesibilidad y consulta, estando ya a disposición de los usuarios un amplio contenido dinámico e interactivo en formato Power BI.

Quisiera aprovechar esta oportunidad, para manifestar mi más sincero agradecimiento a todos y cada uno de los partícipes en la elaboración, tratamiento, depuración, edición y publicación de los datos de este Anuario 2023, dado que sin su estrecha colaboración no hubiese sido posible poner a disposición de todos los usuarios una publicación secular, pero a la vez renovada y más accesible, para seguir siendo una fuente de datos oficiales y de referencia sobre todo el sector agroalimentario y pesquero.

EL SUBSECRETARIO

D. Ernesto Abati García-Manso

CSV : GEN-a3ff-2523-620b-ccac-c949-482b-1aad-b3cd
DIRECCIÓN DE VALIDACIÓN : https://sede.administracion.gob.es/pagSedeFront/servicios/consultaCSV.htm
FIRMANTE(1) : ERNESTO ABATI GARCIA-MANSO | FECHA : 29/07/2024 12:50 | Sin acción específica

ÍNDICE GENERAL

PRIMERA PARTE: ESTADÍSTICAS BÁSICAS

SEGUNDA PARTE: ESTADÍSTICAS ALIMENTACIÓN

TERCERA PARTE: ESTADÍSTICAS AGRARIAS

CUARTA PARTE: ESTADÍSTICAS PESQUERAS



Palacio de Fomento, sede del Ministerio de Agricultura, pesca y alimentación.



INDICE GENERAL

PRIMERA PARTE: ESTADÍSTICAS BÁSICAS

CAPITULO 1: TERRITORIO

1.1. Distribución por provincias y comunidades autónomas de la extensión superficial total según zonas altimétricas

1.2. Distribución de los municipios por provincias y comunidades autónomas según estratos de superficie y extensión media

CAPITULO 2: CLIMATOLOGÍA E HIDROLOGÍA

2.1. Precipitación anual y mensuales medias durante el período 1981/2010

2.2. Precipitaciones mensuales, 2022

2.3. Temperaturas máxima, mínima y media, 2022

2.4. Serie histórica de la precipitación media y total según cuencas hidrográficas de la España Peninsular

2.5. Precipitaciones según cuencas hidrográficas y meses, 2022

2.6. Serie histórica de la capacidad y el volumen de agua embalsada según cuencas hidrográficas y total nacional

CAPITULO 3: DISTRIBUCIÓN GENERAL DEL SUELO SEGÚN USOS Y APROVECHAMIENTOS

3.1. Serie histórica de la distribución de la superficie geográfica según grandes grupos de usos

3.2. Estado comparativo de la distribución general de la tierra, 2021-2022

3.3. Distribución de la superficie según grandes usos y aprovechamientos del suelo, 2022

3.4. Distribución de las tierras de cultivo según grandes grupos de cultivo y ocupación principal, 2022

3.5. Distribución de la superficie con aprovechamiento principal pastos, 2022

CAPITULO 4: ESTRUCTURA DE LAS EXPLOTACIONES AGRARIAS

4.1. Distribución autonómica de las explotaciones agrarias

4.1.1. Según ST y SAU, 2020

4.1.2. Según grandes cultivos de la SAU al aire libre, 2020

4.1.3. Según cultivos herbáceos al aire libre, 2020

4.1.4. Según cultivos leñosos al aire libre, 2020

4.1.5. Según pastos al aire libre, 2020

4.1.6. Según cultivos en invernadero, 2020

4.1.7. Según otras tierras, 2020

4.2. Distribución autonómica de las explotaciones agrarias según la personalidad jurídica del titular, 2020

4.3. Distribución autonómica de las explotaciones agrarias según efectivos ganaderos

4.3.1. Bovinos desglosados por tipo, 2020

4.3.2. Ovinos desglosado por tipo, 2020

4.3.3. Caprinos desglosado por tipo, 2020

4.3.4. Porcinos desglosados por tipo, 2020

4.3.5. Aves de corral desglosado por tipo, 2020

4.3.6. Conejas madres, 2020

4.4. Distribución autonómica de las explotaciones agrarias según tipo de trabajo realizado y (UTA), 2020

4.5. Distribución autonómica del número las explotaciones agrarias con otras actividades lucrativas relacionadas con la explotación, por tipo de actividad. 2020

4.6. Explotaciones agrarias en la Unión Europea

4.6.1. Principales resultados de las explotaciones agrarias en la Unión Europea 2020

4.6.2. Distribución de la superficie agrícola utilizada de las explotaciones agrarias en la Unión Europea 2020

4.6.3. Distribución del número de explotaciones agrarias en la Unión Europea según (OTE), 2020

CAPITULO 5: DEMOGRAFÍA Y ASPECTOS SOCIALES DE AGRICULTURA, ALIMENTACIÓN

5.1. Proyecciones de población calculadas para el total de España (a 1 de enero de cada año)

5.2. Cifras de población según comunidades autónomas y género (a 1 de enero de cada año)

5.3. Cifras de población de los censos según el tamaño de los municipios y número de habitantes

5.4. Población por comunidades, edad (3 grupos de edad) y Año

5.5. Distribución autonómica de municipios y habitantes (a 1 de enero de 2022)

5.6. Series históricas

5.6.1. De la población activa, según rama de actividad

5.6.2. De la población activa ocupada, según rama de actividad

5.6.3. De la población parada, según rama de actividad

5.7. Clasificación de la población activa ocupada según sector de actividad, género y grupos de edad

5.8. Distribución porcentual de la población activa en el sector agrario, según género y grupos de edad

5.9. Distribución porcentual de la población ocupada en el sector agrario, según situación profesional

5.10. Distribución autonómica de la población activa, ocupada y parada, según sector de actividad

5.11. Distribución autonómica de los trabajadores agrarios según su relación con el titular de la explotación. Censo Agrario del I.N.E., 2020

5.12. Serie histórica de la utilización del trabajo en la agricultura de España (Miles de UTA)

5.13. Serie histórica de la media anual del paro registrado, según sectores de actividad

5.14. Trabajadores afiliados a la Seguridad Social, en alta laboral, según regímenes

5.15. Trabajadores afiliados, en alta laboral, del Régimen Especial de Trabajadores Autónomos, según rama de actividad

5.16. Trabajadores afiliados, en alta laboral, del Régimen Especial de Trabajadores Autónomos, según edad y género

5.17. Altas laborales de trabajadores afiliados al Régimen Especial Agrario (R.E.A.) y Régimen Especial del Mar (R.E.MAR)

5.18. Altas laborales de trabajadores afiliados al Régimen / Sistema Especial Agrario (R.E.A.) y Régimen Especial del Mar (R.E.MAR), según edad

5.19. Bajas laborales de trabajadores afiliados al Régimen / Sistema Especial Agrario (R.E.A.) y Régimen Especial del Mar (R.E.MAR)

5.20. Bajas laborales de trabajadores afiliados al Régimen Especial Agrario (R.E.A.) y Régimen Especial del Mar (R.E.MAR), según edad

5.21. Empresas inscritas en la Seguridad Social, según sector de actividad y número de trabajadores

5.22. Principales indicadores: Convenios colectivos de trabajo

5.22. Principales indicadores: Aumento salarial pactado

5.23. Trabajadores afectados por expedientes autorizados de regulación de empleo, según sectores de actividad

5.24. Pensiones en el Régimen Especial Agrario de trabajadores por cuenta propia: Número e importe medio

5.25. Pensiones en el Régimen Especial Agrario de trabajadores por cuenta ajena: Número e importe medio

5.26. Beneficiarios de prestaciones por desempleo en el Sector Agrario según tipo de prestación

5.27. Beneficiarios de prestaciones por desempleo según tipo de prestación y sector de actividad

5.28. Beneficiarios de prestaciones del subsidio de trabajadores eventuales agrarios y número de jornadas trabajadas, según edad

5.29. Beneficiarios de prestaciones del subsidio de trabajadores eventuales agrarios y número de jornadas trabajadas, según género

5.30. Autorizaciones de trabajo concedidos a extranjeros: Total y según sector de actividad

5.31. Autorizaciones de trabajo concedidos a extranjeros: Total y según rama de actividad y género

5.32. Accidentes en jornada de trabajo: Total y por sectores, según sector de actividad

5.33. Accidentes en jornada de trabajo: Total según edad y género

SEGUNDA PARTE: ESTADÍSTICAS ALIMENTACIÓN

CAPITULO 6: LA INDUSTRIA DE LA ALIMENTACIÓN

6.1. Análisis autonómico de empresas y establecimientos, 2023

6.1.1. Industria de la Alimentación

6.2. Empresas y establecimientos según subsector de actividad, 2023

6.2.1. Industria de la Alimentación

6.3. Evolución del número de empresas y establecimientos según subsector de actividad, 2023

6.3.1. Industria de la Alimentación

6.4. Estructura de los subsectores de actividad según asalariados del establecimiento, 2023

6.4.1. Industria de la Alimentación

6.5. Indicadores según subsectores de actividad, 2020 y 2021

6.5.1. Industria de la Alimentación y Fabricación de bebidas

6.6. Análisis autonómico de los indicadores de la Industria de la Alimentación, 2020 y 2021

6.7. Evolución del Índice de Producción Industrial. (Base 2015=100)

6.7.1. Industria de la Alimentación y Fabricación de Bebidas

6.8. Tasas de variación del Índice de Producción Industrial (Base 2015 = 100) sobre el mismo periodo del año anterior

6.8.1. Industria de la Alimentación y Fabricación de Bebidas

6.9. Evolución del Índice de Precios Industriales (Base 2015 = 100)

6.9.1. Industria de la Alimentación y Fabricación de Bebidas

6.10. Tasas de variación del Índice de Precios Industriales (Base 2015 = 100) sobre el mismo período del año anterior

6.10.1. Industria de la Alimentación y Fabricación de Bebidas

6.11. Índice de Precios de Consumo (Base 2021 = 100)

6.11.1. Industria de la Alimentación y General

6.12. Tasas de variación del Índice de Precios de Consumo (Base 2021 = 100) sobre el mismo período del año anterior

6.12.1. Industria de la Alimentación y General

6.13. Serie histórica de población activa, ocupada y parada en la Industria de la Alimentación

6.14. Valor de los alimentos comprados

6.15. Evolución de la cantidad comprada total y por persona

6.16. Evolución de la cuota de mercado en hogares

TERCERA PARTE: ESTADISTICAS AGRARIAS

CAPITULO 7: SUPERFICIES Y PRODUCCIONES DE CULTIVOS

7.1. Cereales grano

7.1.1. Cereales grano

7.1.1.1. Serie histórica de superficie, producción y valor

7.1.1.2. Resumen nacional de superficie, rendimiento y producción, 2022

7.1.1.3. Destino de la producción de grano y semilla utilizada, 2022

7.1.1.4. Destino de la producción de grano, Bio-combustible y paja cosechada, 2022

7.1.1.5. Análisis provincial: Destino de la producción: grano, bio-combustible y paja cosechada, 2022

7.1.2. Trigo

7.1.2.1. Serie histórica de superficie, rendimiento, producción, precio, valor

7.1.2.2. Serie histórica de superficie y producción según dureza del grano

7.1.2.3. Análisis provincial de superficie, rendimiento y producción, 2022

7.1.2.4. Análisis provincial de superficie y producción según dureza del grano, 2022

7.1.3. Cebada

7.1.3.1. Serie histórica de superficie, rendimiento, producción, precio, valor

7.1.3.2. Serie histórica de superficie y producción según tipos

7.1.3.3. Análisis provincial de superficie, rendimiento y producción, 2022

7.1.3.4. Análisis provincial de superficie y producción según tipos, 2022

7.1.4. Avena

7.1.4.1. Serie histórica de superficie, rendimiento, producción, precio, valor

7.1.4.2. Análisis provincial de superficie, rendimiento y producción, 2022

7.1.5. Centeno

7.1.5.1. Serie histórica de superficie, rendimiento, producción, precio, valor

7.1.5.2. Análisis provincial de superficie, rendimiento y producción, 2022

7.1.6. Triticale

7.1.6.1. Serie histórica de superficie, rendimiento, producción, precio, valor

7.1.6.2. Análisis provincial de superficie, rendimiento y producción, 2022

7.1.7. Arroz

7.1.7.1. Serie histórica de superficie, rendimiento, producción, precio, valor

7.1.7.2. Análisis provincial de superficie, 2022

7.1.7.3. Análisis provincial de rendimiento y producción, 2022

7.1.8. Maíz

7.1.8.1. Serie histórica de superficie, rendimiento, producción, precio, valor

7.1.8.2. Serie histórica de superficie y producción según clases

7.1.8.3. Análisis provincial de superficie, rendimiento y producción, 2022

7.1.8.4. Análisis provincial de superficie y producción según clases, 2022

7.1.9. Sorgo

7.1.9.1. Serie histórica de superficie, rendimiento, producción, precio, valor

7.1.9.2. Análisis provincial de superficie, rendimiento y producción, 2022

7.1.10. Otros cereales de grano minoritarios

7.1.10.1. Tranquillón: Análisis provincial de superficie, rendimiento y producción, 2022

7.1.10.2. Mijo: Análisis provincial de superficie, rendimiento y producción, 2022

7.1.10.3. Alforfon: Análisis provincial de superficie, rendimiento y producción, 2022

7.1.10.4. Alpiste: Análisis provincial de superficie, rendimiento y producción, 2022

7.1.10.5. Escaña: Análisis provincial de superficie, rendimiento y producción, 2022

7.1.10.6. Otras mezclas de cereales de invierno: Análisis provincial de superficie, rendimiento y producción 2022

7.1.11. Otros cereales

7.1.11.1. Otros cereales: Análisis provincial de superficie, rendimiento y producción, 2022

7.2. Leguminosas grano

7.2.1. Leguminosas grano

7.2.1.1. Serie histórica de superficie, producción y valor

7.2.1.2. Resumen nacional de superficie, rendimiento y producción, 2022

7.2.1.3. Destino de la producción de grano y semilla utilizada, 2022

7.2.1.4. Total, leguminosas grano: Análisis provincial de superficie, rendimiento y producción, 2022

7.2.2. Judías secas

7.2.2.1. Serie histórica de superficie, rendimiento, producción, precio, valor

7.2.2.2. Serie histórica de superficie y producción según sistemas de cultivo

7.2.2.3. Análisis provincial de superficie, rendimiento y producción, 2022

7.2.2.4. Análisis provincial de superficie y producción según sistemas de cultivo, 2022

7.2.3. Habas secas

7.2.3.1. Serie histórica de superficie, rendimiento, producción, precio, valor

7.2.3.2. Serie histórica de superficie y producción según su utilización

7.2.3.3. Análisis provincial de superficie, rendimiento y producción, 2022

7.2.3.4. Análisis provincial de superficie y producción según su utilización, 2022

7.2.4. Lentejas

7.2.4.1. Serie histórica de superficie, rendimiento, producción, precio, valor

7.2.4.2. Análisis provincial de superficie, rendimiento y producción, 2022

7.2.5. Garbanzos

7.2.5.1. Serie histórica de superficie, rendimiento, producción, precio, valor

7.2.5.2. Análisis provincial de superficie, rendimiento y producción, 2022

7.2.6. Guisantes secos

7.2.6.1. Serie histórica de superficie, rendimiento, producción, precio, valor

7.2.6.2. Serie histórica de superficie y producción según su utilización

7.2.6.3. Análisis provincial de superficie, rendimiento y producción, 2022

7.2.6.4. Análisis provincial de superficie y producción según su utilización, 2022

7.2.7. Veza

7.2.7.1. Serie histórica de superficie, rendimiento, producción, precio y valor

7.2.7.2. Análisis provincial de superficie, rendimiento y producción, 2022

7.2.8. Yeros

7.2.8.1. Serie histórica de superficie, rendimiento, producción, precio y valor

7.2.8.2. Análisis provincial de superficie, rendimiento y producción, 2022

7.2.9. Altramuz

7.2.9.1. Serie histórica de superficie, rendimiento, producción, precio y valor

7.2.9.2. Análisis provincial de superficie, rendimiento y producción, 2022

7.2.10. Otras leguminosas grano de producción minoritaria

7.2.10.1. Almortas: Análisis provincial de superficie, rendimiento y producción, 2022

7.2.10.2. Algarrobas: Análisis provincial de superficie, rendimiento y producción, 2022

7.2.10.3. Alholva: Análisis provincial de superficie, rendimiento y producción, 2022

7.2.10.4. Otras leguminosas grano: Análisis provincial de superficie, rendimiento y producción, 2022

7.3. Tubérculos para consumo humano

7.3.1. Tubérculos para consumo humano

7.3.1.1. Resumen nacional de superficie, rendimiento y producción, 2022

7.3.1.2. Destino de la producción y semilla utilizada, 2022

7.3.1.3. Análisis provincial de superficie, rendimiento y producción, 2022

7.3.2. Patata

7.3.2.1. Serie histórica de superficie, rendimiento, producción, precio, valor

7.3.2.2. Serie histórica de superficie y producción según épocas de recolección

7.3.2.3. Análisis provincial de superficie, rendimiento y producción, 2022

7.3.2.4. Análisis provincial de superficie y producción según épocas de recolección, 2022

7.3.3. Otros tubérculos minoritarios para consumo humano

7.3.3.1. Batata: Análisis provincial de superficie, rendimiento y producción, 2022

7.3.3.2. Boniato: Análisis provincial de superficie, rendimiento y producción, 2022

7.3.3.3. Chufa: Análisis provincial de superficie, rendimiento y producción, 2022

7.4. Cultivos industriales

7.4.1. Resumen nacional de superficie, rendimiento y producción, 2022

7.4.2. Destino de la producción, 2022

7.4.3. Total cultivos industriales: Análisis provincial de superficie, rendimiento y producción, 2022

7.4.4. Caña de azúcar

7.4.4.1. Serie histórica de superficie, rendimiento, producción, precio, valor y productos elaborados

7.4.4.2. Análisis provincial de superficie, rendimiento, producción y productos elaborados, 2022

7.4.5. Remolacha azucarera

7.4.5.1. Serie histórica de superficie, rendimiento, producción, precio, valor y productos elaborados

7.4.5.2. Análisis provincial de superficie, rendimiento, producción y productos elaborados, 2022

7.4.6. Azúcar

7.4.6.1. Serie histórica de producción

7.4.7. Algodón

7.4.7.1. Algodón bruto: Serie histórica de superficie, rendimiento, producción, precio, valor, productos elaborados

7.4.7.2. Análisis provincial de superficie, rendimiento y producción, 2022

7.4.8. Lino textil

7.4.8.1. Serie histórica de superficie, rendimiento, producción

7.4.8.2. Análisis provincial de superficie, rendimiento y producción, 2022

7.4.9. Cáñamo textil

7.4.9.1. Serie histórica de superficie, rendimiento, producción, precio, valor

7.4.9.2. Análisis provincial de superficie, rendimiento y producción, 2022

7.4.10. Girasol

7.4.10.1. Serie histórica de superficie, rendimiento, producción, precio y valor

7.4.10.2. Análisis provincial de superficie, rendimiento y producción, 2022

7.4.11. Soja

7.4.11.1. Serie histórica de superficie, rendimiento, producción, precio, valor

7.4.11.2. Análisis provincial de superficie, rendimiento y producción, 2022

7.4.12. Lino oleaginoso

7.4.12.1. Análisis provincial de superficie, rendimiento y producción, 2022

7.4.13. Colza

7.4.13.1. Serie histórica de superficie, rendimiento y producción

7.4.13.2. Análisis provincial de superficie, rendimiento y producción, 2022

7.4.14. Otros cultivos industriales oleaginosos minoritarios

7.4.14.1. Cacahuete: Análisis provincial de superficie, rendimiento y producción, 2022

7.4.14.2. Cártamo: Análisis provincial de superficie, rendimiento y producción, 2022

7.4.15. Pimiento para pimentón

7.4.15.1. Serie histórica de superficie, rendimiento, producción, precio, valor

7.4.15.2. Desecado: Análisis provincial de superficie, rendimiento y producción, 2022

7.4.16. Azafrán (estigmas tostados)

7.4.16.1. Serie histórica de superficie, rendimiento, producción, precio, valor

7.4.16.2. Análisis provincial de superficie, rendimiento y producción, 2022

7.4.17. Otros condimentos minoritarios

7.4.17.1. Canís: Análisis provincial de superficie, rendimiento y producción, 2022

7.4.17.2. Menta: Análisis provincial de superficie, rendimiento y producción, 2022

7.4.17.3. Cominos: Análisis provincial de superficie, rendimiento y producción, 2022

7.4.17.4. Regaliz: Análisis provincial de superficie, rendimiento y producción, 2022

7.4.18. Tabaco

7.4.18.1. Tabaco seco no fermentado: Serie histórica de superficie, rendimiento, producción, precio, valor

7.4.18.2. Tabaco seco no fermentado: Análisis provincial de superficie, rendimiento y producción, 2022

7.4.19. Lúpulo (en seco)

7.4.19.1. Serie histórica de superficie, rendimiento, producción, precio, valor

7.4.19.2. Análisis provincial de superficie, rendimiento y producción, 2022

7.4.20. Otros cultivos industriales: Plantas industriales varias minoritarias

7.4.20.1. Lavanda y lavandín: Análisis provincial de superficie, rendimiento y producción, 2022

7.4.20.2. Achicoria (Raíz en verde): Análisis provincial de superficie, rendimiento y producción, 2022

7.4.20.3. Otros cultivos industriales: Análisis provincial de superficie, rendimiento y producción, 2022

7.5. Cultivos forrajeros

7.5.1. Resumen nacional de superficie, rendimiento en verde y producción cosechada y uso, 2022

7.5.2. Análisis provincial de la superficie total cosechada según grupos, 2022

7.5.3. Gramíneas forrajeras: Serie histórica de superficie cosechada y producción en verde

7.5.4. Cereales de invierno para forraje: Análisis provincial de superficie, rendimiento y producción en verde, 2022

7.5.5. Maíz forrajero: Análisis provincial de superficie, rendimiento y producción en verde, 2022

7.5.6. Sorgo forrajero: Análisis provincial de superficie, rendimiento y producción en verde, 2022

7.5.7. Ballico: Análisis provincial de superficie, rendimiento y producción en verde, 2022

7.5.8. Otras gramíneas forrajeras: Análisis provincial de superficie, rendimiento y producción en verde, 2022

7.5.9. Alfalfa

7.5.9.1. Serie histórica de superficie cosechada, rendimiento, producción en verde, precio y valor

7.5.9.2. Análisis provincial de superficie, rendimiento y producción en verde, 2022

7.5.10. Veza forraje

7.5.10.1. Serie histórica de superficie cosechada, rendimiento, producción en verde, precio y valor

7.5.10.2. Análisis provincial de superficie, rendimiento y producción en verde, 2022

7.5.11. Otras leguminosas forrajeras

7.5.11.1. Serie histórica de superficie cosechada y producción en verde

7.5.11.2. Trébol: Análisis provincial de superficie, rendimiento y producción en verde, 2022

7.5.11.3. Esparceta: Análisis provincial de superficie, rendimiento y producción en verde, 2022

7.5.11.4. Zulla: Análisis provincial de superficie, rendimiento y producción en verde, 2022

7.5.11.5. Otras leguminosas para forraje: Análisis provincial de superficie, rendimiento y producción en verde, 2022

7.5.12. Praderas polifitas

7.5.12.1. Serie histórica de superficie cosechada, rendimiento, producción en verde, precio y valor

7.5.12.2. Análisis provincial de superficie, rendimiento y producción en verde, 2022

7.5.13. Raíces y tubérculos

7.5.13.1. Serie histórica de superficie cosechada y producción en verde

7.5.13.2. Nabo forrajero: Análisis provincial de superficie, rendimiento y producción en verde, 2022

7.5.13.3. Remolacha forrajera: Análisis provincial de superficie, rendimiento y producción en verde, 2022

7.5.13.4. Zanahoria: Análisis provincial de superficie, rendimiento y producción, 2022

7.5.13.5. Pataca, chirivia y otros: Análisis provincial de superficie, rendimiento y producción, 2022

7.5.14. Forrajeras varias

7.5.14.1. Serie histórica de superficie cosechada y producción en verde

7.5.14.2. Col forrajera: Análisis provincial de superficie, rendimiento y producción en verde, 2022

7.5.14.3. Calabaza forrajera: Análisis provincial de superficie, rendimiento y producción en verde, 2022

7.5.14.4. Cardo y otros forrajes varios: Análisis provincial de superficie, rendimiento y producción, 2022

7.5.15. Aprovechamiento de los cultivos forrajeros

7.5.15.1. Cultivos forrajeros pastados: Análisis provincial de superficie y producción, 2022

7.5.15.2. Barbechos, rastrojeras y otros aprovechamientos: Análisis provincial de la superficie y peso vivo mantenido, 2022

7.6. Hortalizas

7.6.1. Serie histórica de superficie, producción y valor

7.6.2. Resumen nacional de superficie, rendimientos y producción, 2022

7.6.3. Destino de la producción, 2022

7.6.4. Análisis provincial de la superficie según formas de cultivo, 2022

7.6.5. Análisis provincial de la superficie total según cultivos, 2022

7.6.6. Otras hortalizas: Análisis provincial de superficie, rendimiento y producción, 2022

7.6.7. Col

7.6.7.1. Serie histórica de superficie, rendimiento, producción, precio, valor

7.6.7.2. Serie histórica de superficie y producción según variedades

7.6.7.3. Análisis provincial de superficie, rendimiento y producción, 2022

7.6.7.4. Análisis provincial de superficie y producción según variedades, 2022

7.6.8. Espárrago

7.6.8.1. Serie histórica de superficie, rendimiento, producción, precio, valor

7.6.8.2. Análisis provincial de superficie, rendimiento y producción, 2022

7.6.9. Lechuga

7.6.9.1. Serie histórica de superficie, rendimiento, producción, precio, valor

7.6.9.2. Serie histórica de superficie y producción según clases

7.6.9.3. Análisis provincial de superficie, rendimiento y producción, 2022

7.6.9.4. Análisis provincial de superficie y producción según clases, 2022

7.6.10. Escarola

7.6.10.1. Serie histórica de superficie, rendimiento, producción, precio, valor

7.6.10.2. Análisis provincial de superficie, rendimiento y producción, 2022

7.6.11. Espinaca

7.6.11.1. Serie histórica de superficie, rendimiento, producción, precio, valor

7.6.11.2. Análisis provincial de superficie, rendimiento y producción, 2022

7.6.12. Acelga

7.6.12.1. Serie histórica de superficie, rendimiento, producción, precio y valor

7.6.12.2. Análisis provincial de superficie, rendimiento y producción, 2022

7.6.13. Cardo

7.6.13.1. Análisis provincial de superficie, rendimiento y producción, 2022

7.6.14. Achicoria verde

7.6.14.1. Análisis provincial de superficie, rendimiento y producción, 2022

7.6.15. Endivia

7.6.15.1. Análisis provincial de superficie, rendimiento y producción, 2022

7.6.16. Borraja

7.6.16.1. Análisis provincial de superficie, rendimiento y producción, 2022

7.6.17. Berza

7.6.17.1. Análisis provincial de superficie, rendimiento y producción, 2022

7.6.18. Apio

7.6.18.1. Análisis provincial de superficie, rendimiento y producción, 2022

7.6.19. Grelo

7.6.19.1. Análisis provincial de superficie, rendimiento y producción, 2022

7.6.20. Sandia

7.6.20.1. Serie histórica de superficie, rendimiento, producción, precio, valor

7.6.20.2. Análisis provincial de superficie, rendimiento y producción, 2022

7.6.21. Melón

7.6.21.1. Serie histórica de superficie, rendimiento, producción, precio, valor

7.6.21.2. Serie histórica de superficie y producción según clases

7.6.21.3. Análisis provincial de superficie, rendimiento y producción, 2022

7.6.21.4. Análisis provincial de superficie y producción según clases, 2022

7.6.22. Calabaza

7.6.22.1. Análisis provincial de superficie, rendimiento y producción, 2022

7.6.23. Pepino

7.6.23.1. Serie histórica de superficie, rendimiento, producción, precio, valor

7.6.23.2. Análisis provincial de superficie, rendimiento y producción, 2022

7.6.24. Calabacín

7.6.24.1. Serie histórica de superficie, rendimiento, producción, precio, valor

7.6.24.2. Análisis provincial de superficie, rendimiento y producción, 2022

7.6.25. Pepinillo

7.6.25.1. Análisis provincial de superficie, rendimiento y producción, 2022

7.6.26. Berenjena

7.6.26.1. Serie histórica de superficie, rendimiento, producción, precio, valor

7.6.26.2. Análisis provincial de superficie, rendimiento y producción, 2022

7.6.27. Tomate

7.6.27.1. Serie histórica de superficie, rendimiento, producción, precio, valor

7.6.27.2. Serie histórica de superficie y producción según épocas de recolección

7.6.27.3. Análisis provincial de superficie, rendimiento y producción, 2022

7.6.27.4. Análisis provincial de superficie y producción según épocas de recolección, 2022

7.6.28. Pimiento

7.6.28.1. Serie histórica de superficie, rendimiento, producción, precio, valor

7.6.28.2. Análisis provincial de superficie, rendimiento y producción, 2022

7.6.29. Guindilla

7.6.29.1. Análisis provincial de superficie, rendimiento y producción, 2022

7.6.30. Fresa y fresón

7.6.30.1. Serie histórica de superficie, rendimiento, producción, precio, valor

7.6.30.2. Análisis provincial de superficie, rendimiento y producción, 2022

7.6.31. Alcachofa

7.6.31.1. Serie histórica de superficie, rendimiento, producción, precio, valor

7.6.31.2. Análisis provincial de superficie, rendimiento y producción, 2022

7.6.32. Coliflor-Brócoli

7.6.32.1. Coliflor: Serie histórica de superficie, rendimiento, producción, precio, precio, valor

7.6.32.2. Coliflor: Análisis provincial de superficie, rendimiento y producción, 2022

7.6.32.3. Brocoli: Análisis provincial de superficie, rendimiento y producción, 2022

7.6.33. Ajo

7.6.33.1. Serie histórica de superficie, rendimiento, producción, precio, valor

7.6.33.2. Análisis provincial de superficie, rendimiento y producción, 2022

7.6.34. Cebolla

7.6.34.1. Serie histórica de superficie, rendimiento, producción, precio, valor

7.6.34.2. Serie histórica de superficie y producción según variedades

7.6.34.3. Análisis provincial de superficie, rendimiento y producción, 2022

7.6.34.4. Análisis provincial de superficie y producción según variedades, 2022

7.6.35. Cebolleta

7.6.35.1. Análisis provincial de superficie, rendimiento y producción, 2022

7.6.36. Puerro

7.6.36.1. Análisis provincial de superficie, rendimiento y producción, 2022

7.6.37. Remolacha de mesa

7.6.37.1. Análisis provincial de superficie, rendimiento y producción, 2022

7.6.38. Zanahoria

7.6.38.1. Serie histórica de superficie, rendimiento, producción, precio y valor

7.6.38.2. Análisis provincial de superficie, rendimiento y producción, 2022

7.6.39. Rábano

7.6.39.1. Análisis provincial de superficie, rendimiento y producción, 2022

7.6.40. Nabo

7.6.40.1. Análisis provincial de superficie, rendimiento y producción, 2022

7.6.41. Judías verdes

7.6.41.1. Serie histórica de superficie, rendimiento, producción, precio, valor

7.6.41.2. Análisis provincial de superficie, rendimiento y producción, 2022

7.6.42. Guisantes verdes

7.6.42.1. Serie histórica de superficie, rendimiento, producción, precio, valor

7.6.42.2. Análisis provincial de superficie, rendimiento y producción, 2022

7.6.43. Habas verdes

7.6.43.1. Serie histórica de superficie, rendimiento, producción, precio, valor

7.6.43.2. Análisis provincial de superficie, rendimiento y producción, 2022

7.6.44. Champiñón

7.6.44.1. Serie histórica de superficie, rendimiento, producción, precio, valor

7.6.44.2. Análisis provincial de superficie, rendimiento y producción, 2022

7.6.45. Otras setas

7.6.45.1. Análisis provincial de superficie, rendimiento y producción, 2022

7.7. Flores y plantas ornamentales

7.7.1. Flores y plantas ornamentales

7.7.1.1. Resumen nacional de superficie y producción, 2022

7.7.1.2. Análisis provincial de superficie, rendimiento y producción, 2022

7.7.2. Claveles

7.7.2.1. Serie histórica de superficie, rendimiento, producción

7.7.2.2. Serie histórica de superficie y producción según variedades

7.7.2.3. Análisis provincial de superficie, rendimiento y producción, 2022

7.7.2.4. Análisis provincial de superficie y producción según variedades, 2022

7.7.3. Rosas

7.7.3.1. Serie histórica de superficie, rendimiento, producción

7.7.3.2. Serie histórica de superficie y producción según variedades

7.7.3.3. Análisis provincial de superficie, rendimiento y producción, 2022

7.7.3.4. Análisis provincial de superficie y producción según variedades, 2022

7.7.4. Otras flores

7.7.4.1. Análisis provincial de superficie, rendimiento y producción, 2022

7.7.5. Plantas ornamentales

7.7.5.1. Análisis provincial de superficie, rendimiento y producción, 2022

7.7.6. Esquejes

7.7.6.1. Análisis provincial de superficie, rendimiento y producción, 2022

7.8. Cítricos

7.8.1. Cítricos

7.8.1.1. Resumen nacional de superficie y árboles diseminados, 2022

7.8.1.2. Resumen nacional de rendimiento y producción 2022

7.8.2. Naranjo

7.8.2.1. Serie histórica de superficie, rendimiento, producción, precio, valor

7.8.2.2. Análisis provincial de superficie, árboles diseminados, rendimiento y producción, 2022

7.8.2.3. Análisis provincial de la superficie, árboles diseminados y producción según variedades, 2022

7.8.2.4. Análisis provincial de la superficie, árboles diseminados y producción según variedades, 2022 (continuación)

7.8.2.5. Análisis provincial de la superficie, árboles diseminados y producción según variedades, 2022 (conclusión)

7.8.2.6. Naranjo amargo: Serie histórica de superficie, árboles diseminados, rendimiento, producción

7.8.2.7. Naranjo amargo: Análisis provincial de superficie, árboles diseminados, rendimiento y producción, 2022

7.8.3. Mandarino

7.8.3.1. Serie histórica de superficie, árboles diseminados, rendimiento, producción, precio, valor

7.8.3.2. Análisis provincial de superficie, árboles diseminados, rendimiento y producción, 2022

7.8.3.3. Análisis provincial de la superficie, árboles diseminados y producción según variedades, 2022

7.8.4. Limonero

7.8.4.1. Serie histórica de superficie, árboles diseminados, rendimiento, producción, precio, valor

7.8.4.2. Análisis provincial de superficie, árboles diseminados, rendimiento y producción, 2022

7.8.4.3. Análisis provincial de la superficie, árboles diseminados y producción según variedades, 2022

7.8.5. Pomelo

7.8.5.1. Serie histórica de superficie, árboles diseminados, rendimiento, producción, precio, valor

7.8.5.2. Análisis provincial de superficie, árboles diseminados, rendimiento y producción, 2022

7.8.6. Otros cítricos

7.8.6.1. Serie histórica de superficie árboles diseminados, rendimiento, producción

7.8.6.2. Análisis provincial de superficie, árboles diseminados, rendimiento y producción, 2022

7.9. Frutales no cítricos

7.9.1. Resumen nacional de la superficie, 2022

7.9.2. Resumen nacional del rendimiento, producción y destino, 2022

7.9.3. Manzano

7.9.3.1. Serie histórica de superficie, árboles diseminados, rendimiento, producción, precio, valor

7.9.3.2. Serie histórica de superficie, árboles diseminados y producción según variedades

7.9.3.3. Análisis provincial de superficie, árboles diseminados, rendimiento y producción, 2022

7.9.3.4. Análisis provincial de superficie, árboles diseminados y producción según variedades, 2022

7.9.3.5. Análisis provincial de superficie, árboles diseminados y producción según variedades, 2022 (conclusión)

7.9.4. Peral

7.9.4.1. Serie histórica de superficie, árboles diseminados, rendimiento, producción, precio, valor

7.9.4.2. Serie histórica de superficie, árboles diseminados y producción según variedades

7.9.4.3. Análisis provincial de superficie, árboles diseminados, rendimiento y producción, 2022

7.9.4.4. Análisis provincial de superficie, árboles diseminados y producción según variedades, 2022

7.9.4.5. Análisis provincial de superficie, árboles diseminados y producción según variedades, 2022 (conclusión)

7.9.5. Níspero

7.9.5.1. Serie histórica de superficie, árboles diseminados, rendimiento, producción precio y valor

7.9.5.2. Análisis provincial de superficie, árboles diseminados, rendimiento y producción, 2022

7.9.6. Membrillo

7.9.6.1. Análisis provincial de superficie, árboles diseminados, rendimiento y producción, 2022

7.9.7. Otros frutales de pepita

7.9.7.1. Análisis provincial de superficie, árboles diseminados, rendimiento y producción, 2022

7.9.8. Albaricoquero

7.9.8.1. Serie histórica de superficie, árboles diseminados, rendimiento, producción, precio, valor

7.9.8.2. Análisis provincial de superficie, árboles diseminados, rendimiento y producción, 2022

7.9.9. Cerezo y guindo

7.9.9.1. Serie histórica de superficie, arboles diseminados, rendimiento, producción, precio, valor

7.9.9.2. Análisis provincial de superficie, árboles diseminados, rendimiento y producción, 2022

7.9.10. Melocotonero y nectarino

7.9.10.1. Melocotonero: Serie histórica de superficie, árboles diseminados, rendimiento, producción, precio, valor

7.9.10.2. Nectarino: Serie histórica de superficie, árboles diseminados, rendimiento, producción, precio, valor

7.9.10.3. Melocotonero: Análisis provincial de superficie, árboles diseminados, rendimiento y producción, 2022

7.9.10.4. Nectarino: Análisis provincial de superficie, árboles diseminados, rendimiento y producción, 2022

7.9.10.5. Melocotonero y nectarino: Análisis provincial de superficie, árboles diseminados y producción según variedades, 2022

7.9.11. Ciruelo

7.9.11.1. Serie histórica de superficie, árboles diseminados, rendimiento, producción, precio, valor

7.9.11.2. Análisis provincial de superficie, árboles diseminados, rendimiento y producción, 2022

7.9.12. Higuera

7.9.12.1. Serie histórica de superficie, árboles diseminados, rendimiento, producción, precio, valor

7.9.12.2. Análisis provincial de superficie, árboles diseminados, rendimiento y producción, 2022

7.9.13. Chirimoyo

7.9.13.1. Serie histórica de superficie, árboles diseminados, rendimiento, producción, precio y valor

7.9.13.2. Análisis provincial de superficie, árboles diseminados, rendimiento y producción, 2022

7.9.14. Granado

7.9.14.1. Serie histórica de superficie, árboles diseminados, rendimiento, producción, precio y valor

7.9.14.2. Análisis provincial de superficie, árboles diseminados, rendimiento y producción, 2022

7.9.15. Aguacate

7.9.15.1. Serie histórica de superficie, árboles diseminados, rendimiento, producción, precio, valor

7.9.15.2. Análisis provincial de superficie, árboles diseminados, rendimiento y producción, 2022

7.9.16. Platanera

7.9.16.1. Serie histórica de superficie, árboles diseminados, rendimiento, producción, precio, valor

7.9.16.2. Análisis provincial de superficie, árboles diseminados, rendimiento y producción, 2022

7.9.17. Kiwi

7.9.17.1. Serie histórica de superficie, árboles diseminados, rendimiento, producción, precio y valor

7.9.17.2. Análisis provincial de superficie, árboles diseminados, rendimiento y producción, 2022

7.9.18. Palmera datilera

7.9.18.1. Serie histórica de superficie, árboles diseminados, rendimiento, producción, precio y valor

7.9.18.2. Análisis provincial de superficie, árboles diseminados, rendimiento y producción, 2022

7.9.19. Chumbera

7.9.19.1. Análisis provincial de superficie, árboles diseminados, rendimiento y producción, 2022

7.9.20. Frambueso

7.9.20.1. Análisis provincial de superficie, árboles diseminados, rendimiento y producción, 2022

7.9.21. Otros frutales de fruto carnoso

7.9.21.1. Análisis provincial de superficie, árboles diseminados, rendimiento y producción, 2022

7.10. Frutales de fruto seco

7.10.1. Almendro

7.10.1.1. Serie histórica de superficie, árboles diseminados, rendimiento, producción, precio, valor

7.10.1.2. Análisis provincial de superficie, árboles diseminados, rendimiento y producción, 2022

7.10.2. Avellano

7.10.2.1. Serie histórica de superficie, árboles diseminados, rendimiento, producción, precio, valor

7.10.2.2. Análisis provincial de superficie, árboles diseminados, rendimiento y producción, 2022

7.10.3. Nogal

7.10.3.1. Serie histórica de superficie, árboles diseminados, rendimiento, producción, precio, valor

7.10.3.2. Análisis provincial de superficie, árboles diseminados, rendimiento y producción, 2022

7.10.4. Castaño fruto

7.10.4.1. Análisis provincial de superficie, árboles diseminados, rendimiento y producción, 2022

7.10.5. Pistacho

7.10.5.1. Análisis provincial de superficie, rendimiento y producción, 2022

7.11. Viñedo

7.11.1. Viñedo

7.11.1.1. Resumen nacional de la superficie, 2022

7.11.1.2. Resumen nacional del rendimiento, producción y destino, 2022

7.11.1.3. Producción de vino nuevo (Campaña 2022-2023)

7.11.1.4. Otros productos de la uva (Campaña 2022-2023)

7.11.1.5. Análisis provincial de superficie total y según clases, 2022

7.11.1.6. Serie histórica de superficie, rendimiento, producción y destino de la producción

7.11.2. Viñedo dedicado a uva de mesa

7.11.2.1. Análisis provincial de superficie, rendimiento y producción, 2022

7.11.2.2. Análisis provincial de superficie y producción según formas de cultivo, 2022

7.11.3. Viñedo dedicado a uva de vinificación

7.11.3.1. Análisis provincial de superficie, 2022

7.11.3.2. Análisis provincial de rendimiento y producción, 2022

7.11.4. Viñedo dedicado a uva de pasificación

7.11.4.1. Análisis provincial de superficie, rendimiento y producción, 2022

7.11.5. Viveros de viñedo

7.11.5.1. Análisis provincial de la superficie, 2022

7.11.6. Uva

7.11.6.1. Serie histórica de la producción destinada a consumo en fresco, precio, valor

7.11.6.2. Serie histórica de producción destinada a transformación

7.11.6.3. Análisis provincial del destino de la producción, 2022

7.11.7. Vino

7.11.7.1. Serie histórica de producción según tipos (miles de hectolitros)

7.11.7.2. Análisis provincial de la producción, 2022 (hectolitros)

7.11.7.3. Análisis provincial de la producción de vinos DOP, 2022 (hectolitros)

7.11.7.4. Análisis provincial de la producción de vinos IGP, 2022 (hectolitros)

7.11.7.5. Análisis provincial de la producción de vinos varietales 2022 (hectolitros)

7.11.7.6. Análisis provincial de la producción de otros vinos, 2022 (hectolitros)

7.11.7.7. Vinos de calidad producidos en regiones determinadas (D.O.P.) Superficie y número de viticultores, campaña 2021/2022

7.11.7.8. Viñedo: Serie histórica de producción de mosto no dedicado a fermentación y uvas pasas

7.11.7.9. Viñedo: Análisis provincial de la producción de mostos no dedicados a fermentación y uvas pasas, 2022

7.12. Olivar

7.12.1. Olivar

7.12.1.1. Resumen nacional de la superficie, 2022

7.12.1.2. Resumen nacional de rendimiento y producción, 2022

7.12.1.3. Productos obtenidos de la aceituna, campaña 2022-2023

7.12.1.4. Datos de producción del aceite de oliva virgen, campaña 2022-2023

7.12.1.5. Serie histórica de superficie, rendimiento y producción

7.12.1.6. Serie histórica del destino de producción de aceituna

7.12.1.7. Olivar de aceituna total de mesa: Análisis provincial de superficie, árboles diseminados, rendimiento y producción, 2022

7.12.1.8. Olivar de aceituna total de almazara: Análisis provincial de superficie, árboles diseminados, rendimiento y producción, 2022

7.12.2. Aceituna

7.12.2.1. Serie histórica de aceituna para aderezo, precio, valor, producto obtenido y comercio exterior

7.12.2.2. Análisis provincial del destino de la producción total, 2022

7.12.2.3. Análisis provincial de los productos obtenidos, 2022

7.12.2.4. Serie histórica de la aceituna para almazara, productos obtenidos

7.12.3. Aceite de oliva virgen

7.12.3.1. Serie histórica de los precios de aceite de oliva virgen

7.12.3.2. Análisis provincial de la producción según clases, 2022

7.13. Otros cultivos leñosos

7.13.1. Otros cultivos leñosos

7.13.1.1. Resumen nacional de superficie plantada, 2022

7.13.1.2. Resumen nacional de rendimiento y producción, 2022

7.13.1.3. Análisis provincial de superficie y árboles diseminados en plantación regular, 2022

7.13.2. Algarrobo

7.13.2.1. Serie histórica de superficie, árboles diseminados, rendimiento, producción, precio y valor

7.13.2.2. Análisis provincial de superficie, árboles diseminados, rendimiento y producción, 2022

7.13.3. Alcaparra

7.13.3.1. Serie histórica de superficie, árboles diseminados, rendimiento, producción, precio y valor

7.13.3.2. Análisis provincial de superficie, árboles diseminados, rendimiento y producción, 2022

7.13.4. Otros cultivos

7.13.4.1. Cafeto: Análisis provincial de superficie, árboles diseminados, rendimiento y producción, 2022

7.13.4.2. Caña vulgar: Análisis provincial de superficie, árboles diseminados, rendimiento y producción, 2022

7.13.4.3. Mimbrera: Análisis provincial de superficie, árboles diseminados, rendimiento y producción, 2022

7.13.4.4. Morera: Análisis provincial de superficie, árboles diseminados, rendimiento y producción, 2022

7.13.4.5. Agave y pita: Análisis provincial de superficie, árboles diseminados, rendimiento y producción, 2022

7.13.4.6. Otros: Análisis provincial de superficie, árboles diseminados, rendimiento y producción, 2022

CAPITULO 8: EFECTIVOS Y PRODUCCIONES GANADERAS

8.1. Efectivos ganaderos

8.1.1. Ganado

8.1.1.1. Serie histórica del número de animales según especies

8.1.2. Ganado bovino

8.1.2.1. Serie histórica del número de animales según categorías

8.1.2.2. Análisis provincial del número de animales según tipos, 2023 (noviembre)

8.1.2.3. Análisis provincial del número de animales según tipos, 2023 (noviembre) (conclusión)

8.1.3. Ganado de lidia

8.1.3.1. Serie histórica del número de becerros machos herrados por año ganadero en España y fuera de España

8.1.3.2. Serie histórica del número de ganaderías inscritas en España y fuera de España

8.1.4. Ganado ovino

8.1.4.1. Serie histórica del número de animales según tipos

8.1.4.2. Análisis provincial del número de animales según tipos, 2023 (noviembre)

8.1.5. Ganado caprino

8.1.5.1. Serie histórica del número de animales según tipos

8.1.5.2. Análisis provincial del número de animales según tipos, 2023 (noviembre)

8.1.6. Ganado porcino

8.1.6.1. Serie histórica del número de animales según categorías

8.1.6.2. Análisis provincial del número de animales según tipos, 2023 (noviembre)

8.1.6.3. Análisis provincial del número de animales según tipos, 2023 (noviembre) (conclusión)

8.1.6.4. Serie histórica de ganado porcino ibérico (número de animales)

8.1.6.5. Ganado porcino ibérico: Análisis provincial del número de animales según tipos, 2023 (noviembre)

8.1.6.6. Ganado porcino ibérico: Análisis provincial del número de animales según tipos, 2023 (noviembre) (conclusión)

8.1.7. Ganado cunícola

8.1.7.1. Análisis por comunidad autónoma del número de animales según tipos a diciembre de 2022

8.1.7.2. Análisis por comunidad autónoma de la producción total año 2020

8.1.7.3. Análisis por comunidad autónoma de la producción total año 2021

8.1.7.4. Análisis por comunidad autónoma de la producción total año 2022

8.2. Carne

8.2.1. Carne

8.2.1.1. Serie histórica del número de animales sacrificados y peso canal según especies

8.2.1.2. Sacrificio de ganado en mataderos y fuera de ellos, 2023

8.2.2. Carne de bovino

8.2.2.1. Serie histórica de animales sacrificados y peso canal medio según categorías

8.2.2.2. Serie histórica de animales sacrificados y peso canal medio según nuevas categorías 2023

8.2.2.3. Serie histórica del peso canal total y precio en vivo percibido según clases de animales

8.2.2.4. Serie histórica del peso canal total y precio en vivo percibido según clases de animales y nuevas categorías, 2023

8.2.2.5. Análisis autonómico de animales sacrificados y peso canal medio según categorías, 2023

8.2.2.6. Análisis autonómico de animales sacrificados y peso canal medio según nuevas categorías, 2023

8.2.2.7. Análisis autonómico del peso canal total obtenido según destino de la producción y categorías, 2023

8.2.2.8. Análisis autonómico del peso canal total obtenido según destino de la producción y nueva categorías, 2023

8.2.2.9. Desagregación provincial de animales sacrificados y peso canal medio según categorías, 2023

8.2.2.10. Desagregación provincial de animales sacrificados y peso canal medio según nuevas categorías, 2023

8.2.2.11. Desagregación provincial del peso canal total obtenido según destino de la producción y categorías, 2023

8.2.2.12. Desagregación provincial del peso canal total obtenido según destino de la producción y nuevas categorías, 2023

8.2.3. Carne de Ovino

8.2.3.1. Serie histórica del número de animales sacrificados y peso canal medio según categorías

8.2.3.2. Serie histórica del peso canal total y del precio en vivo percibido según categorías

8.2.3.3. Análisis autonómico del número de animales sacrificados según categorías, 2023

8.2.3.4. Análisis autonómico del peso canal según categorías, 2023

8.2.3.5. Desagregación provincial del número de animales sacrificados según categorías, 2023

8.2.3.6. Desagregación provincial del peso canal según categorías, 2023

8.2.4. Carne de Caprino

8.2.4.1. Serie histórica del número de animales sacrificados y peso canal medio según categorías

8.2.4.2. Serie histórica del peso canal total y precio en vivo percibido según categorías

8.2.4.3. Análisis autonómico del número de animales sacrificados según categorías, 2023

8.2.4.4. Análisis autonómico del peso canal según categorías, 2023

8.2.4.5. Desagregación provincial del número de animales sacrificados según categorías, 2023

8.2.4.6. Desagregación provincial del peso canal según categorías, 2023

8.2.5. Carne de Porcino

8.2.5.1. Serie histórica del número de animales sacrificados y peso canal medio

8.2.5.2. Serie histórica del número de animales sacrificados y peso canal medio, nuevas categorías 2023

8.2.5.3. Serie histórica del peso canal total según destino de la producción y precio percibido para cerdos cebados

8.2.5.4. Serie histórica del peso canal total según destino de la producción para cerdos cebados, nuevas categorías 2023

8.2.5.5. Análisis autonómico del número de animales sacrificados y peso canal medio según categorías, 2023

8.2.5.6. Análisis autonómico del número de animales sacrificados y peso canal medio según nuevas categorías, 2023

8.2.5.7. Análisis autonómico del peso canal total según categorías y destino de la producción, 2023

8.2.5.8. Análisis autonómico del peso canal total según nuevas categorías y destino de la producción, 2023

8.2.5.9. Desagregación provincial del número de animales sacrificados y peso canal medio según categorías, 2023

8.2.5.10. Desagregación provincial del número de animales sacrificados y peso canal medio según nuevas categorías, 2023

8.2.5.11. Desagregación provincial del peso canal total obtenido según categorías y destino de la producción, 2023

8.2.5.12. Desagregación provincial del peso canal total obtenido según nuevas categorías y destino de la producción, 2023

8.2.6. Carne de Equino

8.2.6.1. Serie histórica del número de animales sacrificados y peso canal según categorías

8.2.6.2. Análisis autonómico del número de animales sacrificados según categorías, 2023

8.2.6.3. Análisis autonómico del peso canal según categorías, 2023

8.2.6.4. Desagregación provincial del número de animales sacrificados y peso canal según categorías, 2023

8.2.7. Carne de aves y conejos

8.2.7.1. Serie histórica de aves sacrificadas, peso canal y precio en vivo percibido

8.2.7.2. Análisis autonómico del número de aves sacrificadas, 2023

8.2.7.3. Análisis autonómico del número de aves sacrificadas 2023

8.2.7.4. Análisis autonómico del peso canal de aves según clases, 2023

8.2.7.5. Análisis autonómico del peso canal de aves según clases, 2023

8.2.7.6. Serie histórica de conejos sacrificados, peso canal, precio en vivo percibido y valor

8.2.7.7. Análisis autonómico del número de conejos sacrificados y peso canal, 2023

8.2.7.8. Desagregación provincial de animales sacrificados y peso canal, 2023

8.3. Otras producciones ganaderas

8.3.1. Leche y productos lácteos

8.3.1.1. Serie histórica de producción de leche según especies

8.3.1.2. Análisis provincial de producción de leche según especies, 2023

8.3.1.3. Leche de vaca: Serie histórica de vacas de ordeño, rendimiento, producción, consumo, precio y valor

8.3.1.4. Leche de vaca: Análisis provincial según producción y destino, 2023

8.3.1.5. Leche de oveja: Serie histórica de la producción, consumo, precio y valor

8.3.1.6. Leche de oveja: Análisis provincial según producción y destino, 2023

8.3.1.7. Leche de cabra: Serie histórica la producción, consumo, precio y valor

8.3.1.8. Leche de cabra: Análisis provincial según producción y destino, 2023

8.3.2. Huevos

8.3.2.1. Huevos de gallina para consumo: Serie histórica de ponedoras, rendimiento y producción

8.3.2.1. Huevos de gallina para consumo: Serie histórica de ponedoras, rendimiento y producción

8.3.2.2. Huevos para consumo: Serie histórica de ponedoras, producción, precio, valor

8.3.2.3. Análisis provincial del número de ponedoras, 2023

8.3.2.4. Análisis provincial de producción, 2023

8.3.3. Lana

8.3.3.1. Serie histórica de animales esquilados, producción

8.3.3.2. Análisis provincial del número de animales esquilados, 2023

8.3.3.3. Análisis provincial de producción, 2023

8.3.4. Miel y cera

8.3.4.1. Serie histórica de colmenas, producción, precio, valor

8.3.4.2. Análisis provincial del número de colmenas, 2023

8.3.4.3. Análisis provincial de producción, 2023

CAPITULO 9: MEDIOS DE PRODUCCIÓN

9.1. Semillas y plantones

9.1.1. Producción de semillas: Serie histórica de certificación de semillas según especies y clases

9.1.1.1. Análisis autonómico de la certificación de semillas: cereales 2022/2023

9.1.1.2. Análisis autonómico de la certificación de semillas: gramíneas 2022/2023

9.1.1.3. Análisis autonómico de la certificación de semillas: leguminosas forrajeas 2022/2023

9.1.1.4. Análisis autonómico de la certificación de semillas: leguminosas grano 2022/2023

9.1.1.5. Análisis autonómico de la certificación de semillas: otras forrajeras 2022/2023

9.1.1.6. Análisis autonómico de la certificación de semillas: hortícolas 2022/2023

9.1.1.7. Análisis autonómico de la certificación de semillas: oleaginosas 2022/2023

9.1.1.8. Análisis autonómico de la certificación de semillas: textiles 2022/2023

9.1.1.9. Análisis autonómico de la certificación de semillas: patata de siembra 2022/2023

9.1.2. Semillas y plantones agrícolas: Serie histórica de gastos fuera del sector en semillas y plantones. Valores corrientes a precios básicos (Metodología SEC-95 hasta 2013 y SEC-2010 de 2014 en adelante)

9.1.3. Superficie de maíz genéticamente modificado: Serie histórica de variedades de maíz genéticamente modificado incluidas en el Registro de variedades comerciales

9.2. Fertilizantes

9.2.1. Nitrogenados: Serie histórica del consumo agrícola

9.2.2. Fosfatados: Serie histórica del consumo agrícola

9.2.3. Potásicos: Serie histórica del consumo agrícola

9.2.4. Fertilizantes: Serie histórica del consumo, total y por hectárea, de superficie fertilizable

9.2.5. Fertilizantes: Serie histórica de producción e importaciones de fertilizantes

9.2.6. Fertilizantes: Serie histórica de los precios medios anuales pagados por los agricultores

9.2.7. Fertilizantes: Serie histórica del importe de los gastos de los agricultores en las diferentes clases de fertilizantes. Valores corrientes a precios básicos (Metodología SEC-95 hasta 2013 y SEC-2010 de 2014 en adelante)

9.3. Fitosanitarios

9.3.1. Serie histórica del consumo según clases. Valores corrientes a precios básicos (Metodología SEC-95 hasta 2013 y SEC-2010 de 2014 en adelante)

9.4. Piensos

9.4.1. Serie histórica de precios medios anuales pagados por los agricultores

9.4.2. Serie histórica del importe. Valores corrientes a precios básicos (Metodología SEC-95 hasta 2013 y SEC-2010 de 2014 en adelante)

9.5. Energía

9.5.1. Serie histórica del gasto en combustibles y energía eléctrica en la explotación. Valores corrientes a precios básicos (Metodología SEC-95 hasta 2013 y SEC-2010 de 2014 en adelante)

9.6. Maquinaria agrícola

9.6.1. Serie histórica del censo de maquinaria automotriz (a 31 de diciembre de cada año)

9.6.2. Tractores, motocultores y cosechadoras de cereales: Serie histórica de inscripciones anuales de tractores, motocultores y cosechadoras de cereales

9.6.3. Tractores, motocultores y cosechadoras de cereales: Serie histórica de existencias de tractores, motocultores y cosechadoras de cereales (a 31 de diciembre de cada año)

9.7. Mantenimiento de material

9.7.1. Serie histórica de gastos. Valores corrientes a precios básicos (Metodología SEC-95 hasta 2013 y SEC-2010 de 2014 en adelante)

9.8. Amortizaciones

9.8.1. Serie histórica del importe de las amortizaciones de bienes de equipo, construcciones y plantaciones de la explotación agrícola. Valores corrientes a precios básicos (Metodología SEC-95 hasta 2013 y SEC-2010 de 2014 en adelante)

9.9. Mantenimiento de edificios

9.9.1. Serie histórica del importe. Valores corrientes a precios básicos (Metodología SEC-95 hasta 2013 y SEC-2010 de 2014 en adelante)

9.10. Cultivos forzados

9.10.1. Superficies dedicadas a cultivos forzados: Análisis provincial de la estimación al final de la campaña

9.11. Agricultura ecológica

9.11.1. Serie histórica de la producción agrícola ecológica

9.11.2. Serie histórica del número de operadores según tipo

9.11.3. Análisis provincial según tipo de cultivo o aprovechamiento, 2022

9.11.4. Análisis provincial según tipo de cultivo o aprovechamientos 2022 (conclusión)

9.11.5. Ganadería ecológica: Análisis provincial del número de explotaciones según tipos de animales, 2022

9.11.6. Ganadería ecológica: Análisis provincial del número de cabezas de ganado / colmenas ecológicas, 2022

9.11.7. Ganadería ecológica: Análisis provincial de los productos lácteos (tn), huevos (unidades) y miel (tn) 2022

CAPITULO 10: INDICADORES ECONOMICOS

10.1. Precios

10.1.1. Series históricas

10.1.1.1. Serie histórica del Índice de Precios percibidos por los agricultores

10.1.1.2. Serie histórica del Índice de Precios pagados por los agricultores

10.1.1.3. Serie histórica del Salario Medio Nacional según categorías laborales

10.1.1.4. Serie histórica del Índice de Salarios Agrarios

10.1.2. Precios de la Tierra

10.1.2.1. Precios Medios Nacionales de la Tierra según cultivos/aprovechamientos, 2022

10.1.2.2. Precios Medios Generales de la Tierra según clases de cultivo y CC.AA., 2022

10.1.2.3. Serie histórica del Precio Medio General de la Tierra según cultivos/aprovechamientos

10.1.2.4. Serie histórica del Índice de Precios de la Tierra según cultivos/aprovechamientos

10.1.2.5. Serie histórica de la Evolución de los Precios de la Tierra

10.1.3. Cánones de Arrendamiento

10.1.3.1. Canon de Arrendamiento Medio Nacional según cultivos/aprovechamientos, 2022

10.1.3.2. Canon de Arrendamiento Medio según clases de cultivo y CC.AA. Año 2022 (base 2016)

10.1.3.3. Serie histórica del Canon de Arrendamiento Medio Nacional según cultivos/aprovechamientos

10.1.3.4. Serie histórica del Índice de Cánones de Arrendamiento (base 2016=100) según cultivos/ aprovechamientos

10.1.3.5. Serie histórica de la Evolución de los Cánones de Arrendamiento Rústico

10.1.4. Serie histórica del Coste Salarial

10.1.5. Evolución del Salario Mínimo Interprofesional

10.1.6. Series históricas del Índice

10.1.6.1. De Precios de Consumo

10.1.6.2. De Precios Industriales

10.1.6.3. General de Precios de Consumo en la OCDE y Países Miembros

10.1.6.4. Serie histórica del Índice de Precios de Consumo en Alimentación de la OCDE y Países Miembros

10.1.6.5. De Precios Percibidos por los Agricultores en la Unión Europea

10.1.6.6. De Precios Pagados por los Agricultores en la Unión Europea

10.2. Macro magnitudes Agrarias

10.2.1. Componentes de la Producción de la Rama Agraria

10.2.1.1. Valores corrientes a precios básicos

10.2.1.2. Estructura en porcentaje

10.2.1.3. Valores constantes de 2000 a precios básicos

10.2.2. Consumos intermedios de la Rama Agraria

10.2.2.1. Valores Corrientes a Precios Básicos

10.2.2.2. Estructura en porcentaje

10.2.2.3. Valores constantes de 2000 a precios básicos

10.2.3. Renta de la Agricultura. Valores corrientes a precios básicos

10.2.4. Cuenta de Producción de la Agricultura

10.2.4.1. Valores corrientes a precios básicos

10.2.4.2. Valores constantes de 2000 a precios básicos

10.2.5. Cuenta de Explotación de la Agricultura. Valores corrientes a precios básicos

10.2.6. Cuenta de Renta Empresarial de la Agricultura. Valores corrientes a precios básicos

10.2.7. Cuenta de Capital de la Agricultura

10.2.7.1. Valores corrientes a precios básicos

10.2.7.2. Valores constantes de 2000 a precios básicos

10.2.8. Macromagnitudes Agrarias según comunidades autónomas, 2021

10.2.8.1. Macromagnitudes Agrarias según comunidades autónomas: Valores corrientes a precios básicos

10.2.8.2. Macromagnitudes Agrarias según comunidades autónomas: Valores corrientes a precios básicos

10.2.9. Producto Interior Bruto y Renta Nacional: Serie histórica de sus valores en la Contabilidad Nacional de España

10.2.10. Producción de la rama de la actividad agraria, producción vegetal, producción animal, consumos intermedios y renta agraria en la Unión Europea, 2023 (2ªE). A precios corrientes

10.3. Red Contable Agraria Nacional (RECAN)

10.3.1. Evolución interanual de las principales características y resultados

10.3.2. Principales características y resultados por Comunidades Autónomas, 2021

10.3.3. Principales características y resultados por Orientaciones Técnico Económicas (OTEs), 2021

10.4. Financiación Agraria y Pesquera

10.4.1. Resumen general según capítulos del presupuesto de gastos del MAPA (Sección 21)

10.4.2. Subvenciones del MAPA

10.4.2.1. En el Sector Agrario, Industria Agroalimentaria y Desarrollo Rural

10.4.2.2. Subvenciones del MAPA en el Sector Pesquero

10.4.3. Inversiones reales del MAPA

10.4.3.1. En el Sector Agrario, Industria Agroalimentaria y Desarrollo Rural

10.4.3.2. En el Sector Pesquero

10.4.4. Serie histórica de la contribución financiera de la Unión Europea en los Sectores Agrario y Pesquero

10.4.5. Distribución de los pagos con cargo al F.E.A.G.A., según sectores y líneas de actuación. Año 2023

CUARTA PARTE: ESTADISTICAS PESQUERAS

CAPITULO 11: PESCA MARITIMA

11.1. Macromagnitudes y Cuenta de resultados de gestión y actividad. Año 2022

11.2. Estructura macromagnitudes pesqueras sobre la producción pesquera por caladero. Año 2022

11.3. Renta de la pesca marítima según UTA. Valor a precios corrientes, 2022

11.4. Indicadores socioeconómicos del sector pesquero extractivo. Años 2020-2022

11.5. Número de buques pesqueros y eslora media, por tipo de pesca y caladero. Año 2022

11.6. Número de buques pesqueros y arqueo total, por tipo de pesca y caladero. Año 2022

11.7. Características técnicas de la flota por comunidad autónoma del puerto base. Año 2022

11.8. Peso vivo y valor, por año, conservación, destino y grupo principal (taxonómico) de especies. Años 2020-2022

11.9. Totales de peso vivo y valor, por año y zona de captura. Años 2020-2022

CAPITULO 12: ACUICULTURA

12.1. Macromagnitudes y Cuenta de resultados. Año 2022

12.2. Estructura macromagnitudes acuícolas sobre la producción acuícola. Año 2022

12.3. Renta de acuicultura por UTA (Unidad de trabajo anual). Año 2022

12.4. Indicadores socioeconómicos del sector acuícola. Años 2020-2022

12.5. Número de establecimientos con cultivo y producción por año, origen del agua y tipo de establecimiento. Años 2018-2022

12.6. Valor y cantidad por fase de cultivo, tipo de acuicultura, origen del agua y grupo de especies. Año 2022

12.7. Valor y cantidad por fase de cultivo y uso. Año 2022

CAPITULO 13: INDUSTRIAS DE PRODUCTOS DE LA PESCA

13.1. Número de empresas distribuidas por sectores de actividad y grupos de tamaño. Serie histórica

13.2.1. Principales variables económicas. Serie histórica

13.2.2. Principales variables económicas. Serie histórica

13.3. Consumos energéticos por sector de actividad y producto consumido. Serie histórica

13.4. Número de personas ocupadas y horas trabajadas en la industria pesquera en relación con personas ocupadas en el total de la industria. Serie histórica

CAPITULO 14: COMERCIO EXTERIOR DE PRODUCTOS PESQUEROS Y LA ACUICULTURA

14.1. Importaciones y exportaciones de productos de la pesca y la acuicultura. Año 2022

14.2. Importaciones y exportaciones españolas de productos de la pesca y la acuicultura, por grupos de países. Año 2022

CAPITULO 15: DATOS DE EMPLEO EN EL SECTOR PESQUERO

15.1. Comparativa de datos generales de varias fuentes de información. Serie histórica

15.2. Pesca marítima. Empleo por estrato y localización. Año 2022

15.3. Serie histórica de indicadores de empleo

15.4. Acuicultura. Número de unidades de trabajo anual (UTA) y personas, por año y tipo de empleo. Años 2018-2022

15.5. Acuicultura. Número de unidades de trabajo anual (UTA) y personas, por sexo y tipo de empleo. Año 2022

15.6. Acuicultura. Número de unidades de trabajo anual (UTA) y personas, por grupo de empleo y comunidad autónoma. Año 2022

15.7. Trabajadores afiliados en alta laboral de la rama de Pesca y Acuicultura y del total de ramas. Años 2005-2022

ANUARIO DE ESTADÍSTICA 2023

PARTE I

ESTADÍSTICAS BÁSICAS

CAPÍTULO 1: TERRITORIO

CAPÍTULO 2: CLIMATOLOGÍA

CAPÍTULO 3: DISTIBUCIÓN GENERAL DEL SUELO SEGÚN USOS Y APROVECHAMIENTOS

CAPÍTULO 4: ESTRUCTURA DE LAS EXPLOTACIONES AGRARIAS

CAPÍTULO 5: DEMOGRAFÍA Y ASPECTOS SOCIALES DE AGRICULTURA Y ALIMETACIÓN

En esta primera parte de "Estadísticas Básicas", se recoge la información estadística disponible y la más relevante, como territorio, suelo, clima, explotaciones agrarias y aspectos demográficos y sociales, para el análisis de los sectores de Agricultura, Alimentación y sus ramas de actividad correspondientes.

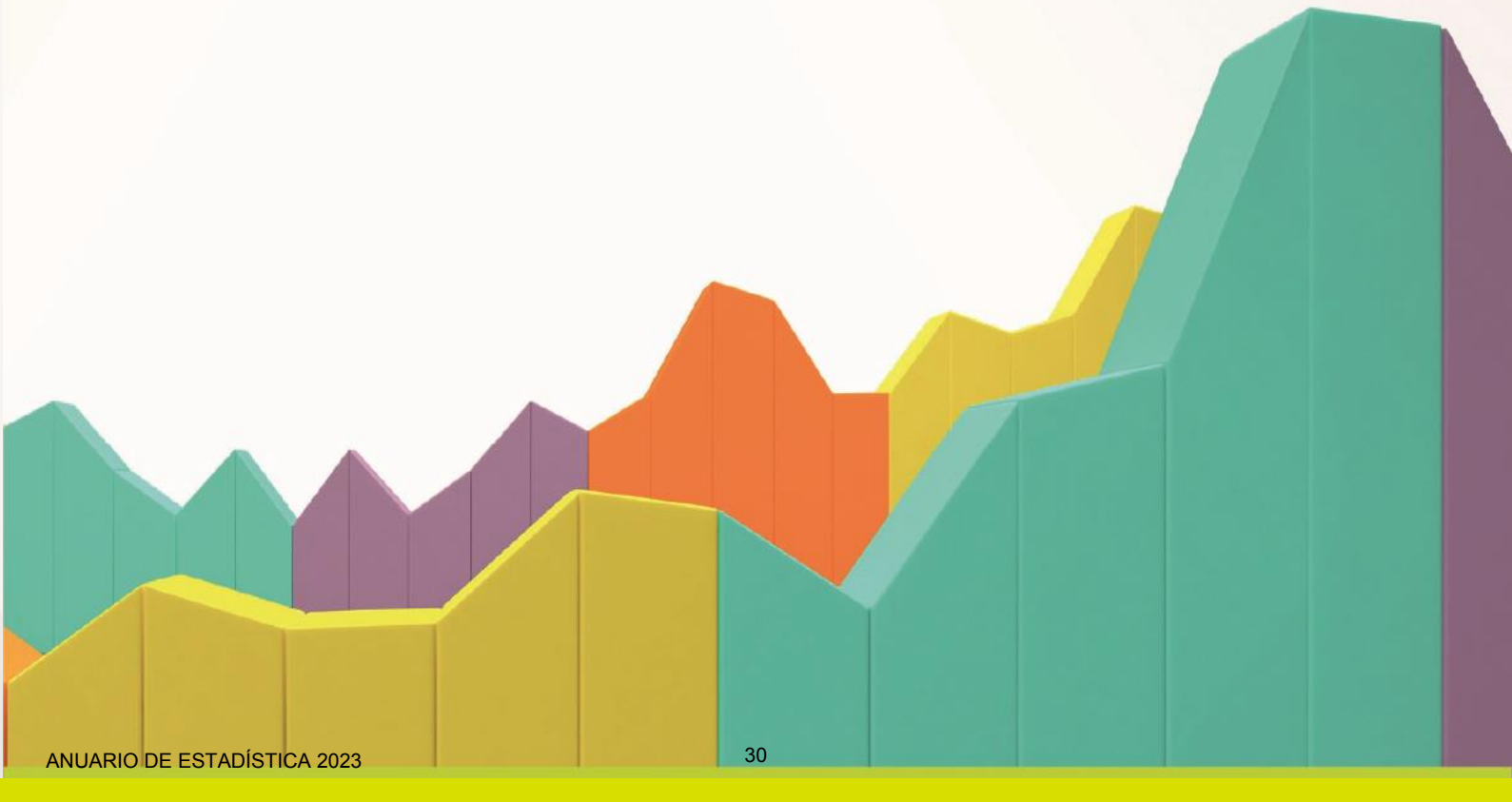



CAPÍTULO 1

DEMOGRAFÍA Y ASPECTOS SOCIALES DE AGRICULTURA Y ALIMENTACIÓN

Se recogen informaciones sobre la extensión superficial de España, incluyendo la ocupada por aguas interiores, y su desagregación por comunidades autónomas, provincias, términos municipales, zonas altimétricas y términos forestales.

1.1. Distribución por provincias y comunidades autónomas de la extensión superficial total según zonas altimétricas

Provincias y Comunidades Autónomas (1)	Extensión superficial total (km²)	Altitud				
		Hasta 200 m	De 201 a 600 m	De 601 a 1.000 m	De 1.001 a 2.000 m	Más de 2.000 m
Coruña (A)	7.950	4.087	3.863			
Lugo	9.858	1.238	6.733	1.783	105	
Ourense	7.275	298	3.390	3.587		
Pontevedra	4.497	2.118	2.150	229		
GALICIA	**29.580**	**7.740**	**16.136**	**5.599**	**105**	-
P. DE ASTURIAS	**10.606**	**4.107**	**5.087**	**1.412**		
CANTABRIA	**5.261**	**2.448**	**1.637**	**1.176**	-	-
Álava	2.968	68	2.042	858		
Guipúzcoa	1.909	1.154	755			
Bizcaya	2.216	1.930	286			
PAÍS VASCO	**7.093**	**3.152**	**3.083**	**858**	-	-
NAVARRA	**9.801**	**752**	**6.625**	**2.402**	**21**	-
LA RIOJA	**5.028**		**2.028**	**2.356**	**645**	-
Huesca	15.627	980	6.617	5.710	2.319	
Teruel	14.797		2.412	4.999	7.386	
Zaragoza	17.276	2.453	9.231	5.115	477	
ARAGÓN	**47.700**	**3.433**	**18.259**	**15.824**	**10.183**	-
Barcelona	7.735	1.958	3.608	1.835	334	
Girona	5.908	3.123	1.340	818	627	
Lleida	12.163	743	5.569	3.805	2.045	
Tarragona	6.306	2.871	2.992	444		
CATALUÑA	**32.112**	**8.695**	**13.509**	**6.901**	**3.007**	-
BALEARES	**4.992**	**4.602**	**390**			-
Ávila	8.049		483	2.838	4.728	
Burgos	14.022		1.403	10.882	1.736	
León	15.568		1.124	9.759	4.684	
Palencia	8.052			6.613	1.438	
Salamanca	12.347		268	11.474	606	
Segovia	6.852			4.136	2.715	
Soria	10.303			4.255	6.048	
Valladolid	8.111			8.111		
Zamora	10.561			9.805	756	
CASTILLA Y LEÓN	**93.864**		**3.279**	**67.873**	**22.712**	-

1.1. Distribución por provincias y comunidades autónomas de la extensión superficial total según zonas altimétricas

Provincias y Comunidades Autónomas (1)	Extensión superficial total (km²)	Altitud				
		Hasta 200 m	De 201 a 600 m	De 601 a 1.000 m	De 1.001 a 2.000 m	Más de 2.000 m
MADRID	**8.021**		**1.119**	**5.534**	**1.369**	-
Albacete	14.922		1.146	11.534	2.242	
Ciudad Real	19.812		3.190	16.492	129	
Cuenca	17.139			13.615	3.524	
Guadalajara	12.169			5.539	6.630	
Toledo	15.370		6.004	9.365		
CASTILLA – LA MANCHA	**79.411**		**10.341**	**56.545**	**12.525**	-
Alicante	5.818	2.433	2.704	681		
Castellón	6.635	1.365	2.572	1.811	886	
Valencia	10.812	3.672	4.008	2.984	148	
C. VALENCIANA	**23.265**	**7.470**	**9.283**	**5.477**	**1.035**	-
R. DE MURCIA	**11.316**	**3.905**	**4.861**	**2.550**	-	-
Badajoz	21.769	1.795	18.057	1.917		
Cáceres	19.865		18.020	1.784	60	
EXTREMADURA	**41.634**	**1.795**	**36.077**	**3.701**	**60**	-
Almería	8.773	1.789	3.166	2.349	1.470	
Cádiz	7.439	4.908	1.957	574		
Córdoba	13.772	3.580	6.496	3.696		
Granada	12.645	321	1.325	7.979	3.020	
Huelva	10.127	4.681	4.776	670		
Jaén	13.486		4.875	7.056	1.555	
Málaga	7.308	1.659	3.821	1.828		
Sevilla	14.036	7.758	5.532	746		
ANDALUCÍA	**87.586**	**24.694**	**31.949**	**24.898**	**6.045**	-
Palmas (Las)	4.070	1.481	1.964	433	192	
S. C. Tenerife	3.376	582	1.934	803	56	
CANARIAS	**7.446**	**2.063**	**3.898**	**1.236**	**249**	-
CIUDADES AUTÓNOMAS DE CEUTA Y MELILLA	**34**	**34**				-
Ceuta	20	20				
Melilla	14	14				
ESPAÑA	**504.750**	**74.889**	**167.561**	**204.344**	**57.956**	-

Fuente de información: Dirección General del Instituto Geográfico Nacional. Fuente: Anuario Estadístico de España.

(1) El dato de la superficie geográfica del territorio nacional no incluye los valores de las superficies de las comunidades jurisdiccionales (anteriormente llamados condominios).

Fecha de extracción: 19/01/2024

1.2. Distribución de los municipios por provincias y comunidades autónomas según estratos de superficie y extensión media

Provincias y Comunidades Autónomas	Total municipios	Superficie (km²)												Extensión media (km²)
		Hast a 5	De 5 a 10	De 10 a 15	De 15 a 20	De 20 a 30	De 30 a 50	De 50 a 100	De 100 a 200	De 200 a 300	De 300 a 500	De 500 a 1.000	Más de 1.000	
Coruña (La)	93		1	1	1	6	17	38	25	4				85,5
Lugo	67		2				1	14	42	4	4			147,1
Orense	92		2		1	11	17	38	18	5				79,1
Pontevedra	61	1	2		1	7	18	17	12	2	1			73,7
GALICIA	**313**	**1**	**7**	**1**	**3**	**24**	**53**	**107**	**97**	**15**	**5**	**-**	**-**	**94,5**
P. DE ASTURIAS	**78**		**2**	**1**		**5**	**10**	**25**	**15**	**12**	**6**	**2**	**-**	**136,0**
CANTABRIA	**102**	**1**	**7**	**1**	**13**	**11**	**33**	**29**	**4**	**3**	**-**	**-**	**-**	**51,6**
Álava	51		6	4	4	5	11	13	6	2				58,2
Guipúzcoa	88	10	21	15	7	14	12	8	1					21,7
Bizcaya	112	13	22	20	21	15	16	3	2					19,8
PAÍS VASCO	**251**	**23**	**49**	**39**	**32**	**34**	**39**	**24**	**9**	**2**	**-**	**-**	**-**	**28,3**
NAVARRA (1)	**272**	**20**	**39**	**34**	**24**	**42**	**51**	**50**	**9**	**2**	**1**	**-**	**-**	**36,0**
LA RIOJA	**174**	**10**	**28**	**30**	**26**	**20**	**35**	**21**	**4**	**-**	**-**	**-**	**-**	**28,9**
Huesca	202	1	10	12	15	24	39	48	40	10	2	1		77,4
Teruel	236		1	5	14	41	72	71	24	4	4			62,7
Zaragoza	293	13	13	23	40	43	62	56	30	4	6	3		59,0
ARAGÓN	**731**	**14**	**24**	**40**	**69**	**108**	**173**	**175**	**94**	**18**	**12**	**4**	**-**	**65,3**

Provincias y Comunidades Autónomas	Total municipios	Superficie (km²)												Extensión media (km²)
		Hast a 5	De 5 a 10	De 10 a 15	De 15 a 20	De 20 a 30	De 30 a 50	De 50 a 100	De 100 a 200	De 200 a 300	De 300 a 500	De 500 a 1.000	Más de 1.000	
Barcelona	311	21	48	43	41	60	68	28	2					24,9
Girona	221	11	42	35	33	25	47	26	2					26,7
Lleida	231	1	19	24	25	39	34	53	30	5	1			52,7
Tarragona	184	7	30	24	20	30	31	30	10	2				34,3
CATALUÑA	**947**	**40**	**139**	**126**	**119**	**154**	**180**	**137**	**44**	**7**	**1**	**-**	**-**	**33,9**
BALEARES	**67**		**1**	**5**	**6**	**4**	**18**	**15**	**15**	**2**	**1**	**-**	**-**	**74,5**
Ávila	248	2	18	41	52	43	51	34	5	2				32,5
Burgos	371	3	45	72	52	67	59	41	25	6	1			37,8
León	211	1		6	8	31	50	65	41	8	1			73,8
Palencia	191		5	18	22	57	41	35	11	1	1			42,2
Salamanca	362	4	26	45	33	89	102	53	9	1				34,1
Segovia (2)	209		16	26	44	54	43	17	7	2				32,8
Soria	183	3	8	13	23	35	31	44	20	4	2			56,3
Valladolid	225		4	24	37	56	60	34	10					36,0
Zamora	248	1	5	34	27	53	61	51	14	1	1			42,6
CASTILLA Y LEÓN	**2.248**	**14**	**127**	**279**	**298**	**485**	**498**	**374**	**142**	**25**	**6**	**-**	**-**	**41,8**
MADRID	**179**		**7**	**11**	**13**	**45**	**54**	**38**	**9**	**1**	**-**	**1**	**-**	**44,8**
Albacete	87			1	1	5	7	24	30	6	6	6	1	171,5
Ciudad Real	102		1	1	1	3	8	23	28	16	15	5	1	194,2
Cuenca	238		2	3	7	22	71	87	38	6	1	1		72,0
Guadalajara	288	1	8	32	42	67	75	43	15	4	1			42,3
Toledo	204	1	5	8	19	30	43	48	36	9	4	1		75,3
CASTILLA-LA MANCHA	**919**	**2**	**16**	**45**	**70**	**127**	**204**	**225**	**147**	**41**	**27**	**13**	**2**	**86,4**

1.2. Distribución de los municipios por provincias y comunidades autónomas según estratos de superficie y extensión media

Provincias y Comunidades Autónomas	Total municipios	Superficie (km²)												Extensión media (km²)
		Hast a 5	De 5 a 10	De 10 a 15	De 15 a 20	De 20 a 30	De 30 a 50	De 50 a 100	De 100 a 200	De 200 a 300	De 300 a 500	De 500 a 1.000	Más de 1.000	
Alicante	141	13	20	16	14	16	26	25	7	1	3			41,3
Castellón	135	2	8	16	14	19	30	30	15		1			49,1
Valencia	266	63	43	21	17	21	36	35	23	5	1	1		40,6
C. VALENCIANA	**542**	**78**	**71**	**53**	**45**	**56**	**92**	**90**	**45**	**6**	**5**	**1**	**-**	**42,9**
R. DE MURCIA	**45**			**3**	**4**	**5**	**6**	**5**	**6**	**4**	**4**	**7**	**1**	**251,5**
Badajoz	165	2	3	3	5	13	27	48	32	18	9	4	1	131,9
Cáceres	223	1	5	10	10	27	53	60	41	8	3	4	1	89,1
EXTREMADURA	**388**	**3**	**8**	**13**	**15**	**40**	**80**	**108**	**73**	**26**	**12**	**8**	**2**	**107,3**
Almería	103		4	3	8	15	21	30	10	9	2	1		85,2
Cádiz	45			2	1	4	5	12	10	5	4	1	1	165,3
Córdoba	77		2	2	5	4	8	13	20	9	8	5	1	178,8
Granada	174	7	13	16	11	22	27	47	18	5	6	2		72,7
Huelva	80		1	4	1	8	16	15	17	11	6	1		126,6
Jaén	97		1	2	1	2	20	23	29	11	6	2		139,1
Málaga	103	1	6	6	7	18	21	23	18		2	1		71,0
Sevilla	106	5	4	7	6	8	14	20	20	9	9	4		132,4
ANDALUCÍA	**785**	**13**	**31**	**42**	**40**	**81**	**132**	**183**	**142**	**59**	**43**	**17**	**2**	**111,6**
Palmas (Las)	34				1	4	8	5	8	5	3			119,7
S. C. Tenerife	54		1	3	2	9	15	11	12	1				62,5
CANARIAS	**88**		**1**	**3**	**3**	**13**	**23**	**16**	**20**	**6**	**3**		**-**	**84,6**

Provincias y Comunidades Autónomas	Total municipios	Superficie (km²)												Extensión media (km²)
		Hast a 5	De 5 a 10	De 10 a 15	De 15 a 20	De 20 a 30	De 30 a 50	De 50 a 100	De 100 a 200	De 200 a 300	De 300 a 500	De 500 a 1.000	Más de 1.000	
CIUDADES AUTÓNOMAS DE CEUTA Y MELILLA	**2**			**1**	**1**								**-**	**17,1**
Ceuta	1				1									19,9
Melilla	1			1										14,2
ESPAÑA	**8.131**	**218**	**557**	**729**	**779**	**1.254**	**1.682**	**1.622**	**875**	**229**	**126**	**53**	**7**	**62,1**

Fuente de información: Dirección General del Instituto Geográfico Nacional. Fuente: Anuario Estadístico de España.
(1) Incluye Bárdenas Reales, territorio no adscrito en ningún municipio.
(2) Incluye Común Grande de las Pegueras, territorio adscrito a 36 municipios.
Fecha de extracción: 19/01/2024



CAPÍTULO 2

CLIMATOLOGÍA E HIDROLOGÍA

Se incluye en este capítulo información sobre los principales factores climáticos, que condicionan la producción agraria (temperaturas, precipitaciones, agua embalsada, etc.) con datos proporcionados por la Agencia Estatal de Meteorología (AEMET), el Anuario Estadístico de España (INE) y el Boletín Hidrológico del MITECO.

La información se presenta con la desagregación geográfica de Provincia, Estación meteorológica, Cuenca hidrográfica, Capacidad y Volumen de agua embalsada.

OBSERVACIONES METODOLÓGICAS

La precipitación total se refiere a la suma de las registradas todos los días del mes considerando el día pluviométrico, (de 07:00 horas UTC del día considerado a las 07:00 UTC del día siguiente).

Las temperaturas máximas, mínimas y medias se corresponden respectivamente con las máximas y mínimas absolutas anuales y medias anuales. La temperatura máxima diaria es el máximo valor registrado entre las 00 y 24 horas UTC, y la temperatura mínima diaria es el mínimo valor registrado en el mismo intervalo.

2.1. Precipitación anual y mensuales medias durante el período 1981/2010 (milímetros)

Estaciones meteorológicas	Total año	Enero	Febrero	Marzo	Abril	Mayo	Junio	Julio	Agosto	Sept.	Octub.	Nov.	Dic.
A Coruña	1.013,8	111,7	87,7	75,0	88,2	74,5	43,7	34,3	35,2	63,6	130,3	138,1	131,4
Pontevedra (Aeropuerto de Vigo)	1.790,7	208,4	162,4	141,0	156,7	126,7	61,6	44,0	44,7	101,9	230,9	245,8	262,3
Lugo (Aeródromo de Rozas)	1.051,9	113,5	87,2	80,3	101,8	81,3	52,0	34,0	36,2	67,6	137,2	144,0	134,3
Ourense	811,3	88,9	65,6	59,0	71,7	63,5	35,7	19,9	21,5	56,8	111,9	103,0	111,5
Oviedo	959,7	83,6	80,9	77,7	99,9	81,8	56,8	44,9	56,4	66,1	98,5	114,7	98,5
Santander (Aeropuerto de Parayas)	1.129,0	106,2	92,2	87,9	102,2	78,0	58,2	52,4	73,4	83,1	119,8	157,1	118,4
Bilbao (Aeropuerto)	1.133,5	120,0	85,7	89,8	106,7	78,3	59,5	50,5	76,5	73,2	111,1	146,6	121,9
San Sebastián (Igueldo)	1.506,7	141,4	110,4	113,2	137,8	119,9	90,4	86,4	116,7	111,4	159,3	168,8	151,1
Vitoria (Foronda–Txokiza)	742,5	75,0	62,7	62,9	72,8	69,8	43,2	37,6	38,7	40,9	70,6	90,9	81,5
Pamplona (Aeropuerto de Noaín)	674,4	57,1	49,8	53,8	74,4	60,4	46,1	32,9	38,0	43,8	68,1	75,0	72,1
Logroño (Aeropuerto de Agoncillo)	404,7	28,5	23,2	26,0	45,6	47,0	43,7	30,2	20,8	25,7	36,8	39,5	37,6
León (Aeropuerto de Virgen del Camino)	515,2	50,0	34,5	32,0	44,8	56,3	30,7	19,4	22,8	38,9	61,1	59,1	65,6
Burgos (Aeropuerto de Villafría)	545,7	43,6	35,1	34,4	61,3	62,7	40,7	23,3	22,8	38,3	60,2	60,2	63,3
Soria	512,1	37,1	35,5	30,2	54,6	67,4	40,1	29,9	30,1	32,9	55,3	49,5	49,5
Valladolid	432,6	39,8	27,1	21,9	46,2	49,3	29,2	12,6	15,8	30,7	54,6	52,1	53,4
Zamora	379,0	32,4	24,6	21,6	38,9	43,4	23,1	11,6	13,4	28,1	50,3	45,3	46,3
Salamanca (Aeropuerto de Matacán)	372,5	29,5	25,3	20,7	37,6	46,8	29,1	11,3	12,5	32,4	45,6	40,4	41,5
Ávila	415,6	33,6	23,7	22,9	39,6	55,4	33,2	12,0	18,8	30,0	52,9	48,4	41,7
Palencia (Autilla del Pino)	–	–	–	–	–	–	–	–	–	–	–	–	–
Segovia	479,4	38,3	30,9	30,3	44,5	65,7	43,0	16,7	20,5	28,1	59,1	51,8	45,6
Madrid (Retiro)	420,9	32,8	34,5	25,0	45,3	50,5	20,9	11,7	9,6	22,4	59,5	57,7	51,1
Guadalajara (El Serranillo)	417,0	34,8	32,3	24,8	50,0	52,7	25,4	12,3	–	28,1	67,9	41,8	45,7
Cuenca	500,8	39,6	38,1	34,6	57,5	52,2	40,8	10,5	20,1	42,5	59,7	47,8	57,5
Toledo	342,2	25,7	25,1	23,3	39,3	43,8	24,0	6,6	8,9	18,0	48,2	39,3	40,9
Albacete (Base Aérea de Los Llanos)	352,6	20,6	24,9	26,7	40,4	43,4	34,6	9,3	10,6	33,7	41,8	34,4	31,2
Ciudad Real	402,5	34,7	30,1	28,3	47,9	40,6	25,4	6,3	5,4	26,4	53,3	45,1	58,8
Cáceres	550,6	53,7	48,2	36,0	51,8	49,9	19,8	6,2	7,0	29,9	77,0	89,0	77,4
Badajoz (Base Aérea de Talavera)	447,1	49,6	41,6	29,9	48,6	36,1	14,2	3,9	4,8	23,5	60,8	65,4	68,7
Sevilla (Aeropuerto de San Pablo)	538,8	65,7	49,9	35,8	54,0	30,5	9,9	2,4	5,3	26,9	68,3	91,1	99,0

2.1. Precipitación anual y mensuales medias durante el período 1981/2010 (milímetros)

Estaciones meteorológicas	Total año	Enero	Febrero	Marzo	Abril	Mayo	Junio	Julio	Agosto	Sept.	Octub.	Nov.	Dic.
Huelva (Ronda este)	524,7	71,1	50,3	37,6	47,5	29,1	7,8	2,6	4,1	25,9	67,9	78,7	99,4
Cádiz (Aeropuerto de Jerez de la Frontera)	569,6	77,6	56,4	36,8	49,0	29,9	9,4	1,0	1,7	27,0	72,2	96,1	108,7
Córdoba (Aeropuerto)	605,1	65,6	55,2	49,3	55,0	40,3	13,4	2,2	5,3	34,9	85,6	79,6	111,0
Jaén	499,0	55,3	50,3	44,5	53,9	42,6	18,2	1,6	8,8	26,4	54,6	61,7	75,1
Granada (Base Aérea)	352,5	40,6	33,0	34,7	37,1	29,8	11,2	1,9	3,4	22,6	37,8	50,2	50,2
Málaga (Aeropuerto)	533,7	68,7	60,2	51,6	43,6	20,3	5,5	–	6,0	20,2	57,1	100,5	99,6
Almería (Aeropuerto)	199,9	23,6	25,1	16,2	16,9	12,3	5,0	1,1	0,8	13,9	26,7	28,4	30,1
Murcia	296,6	27,1	26,8	29,5	25,0	28,2	18,1	2,9	8,1	31,7	36,4	32,1	28,6
Alicante/Alacant	311,1	22,8	22,1	23,0	28,7	27,8	11,9	3,8	6,8	55,5	47,4	35,9	25,4
Valencia	474,9	37,1	35,9	33,4	37,9	39,2	22,3	7,8	20,2	69,7	77,0	46,6	48,0
Castellón de la Plana (Almazora)	467,3	35,7	31,0	30,8	41,6	43,9	19,4	8,6	24,1	71,2	69,9	48,8	42,2
Palma de Mallorca (Puerto)	449,3	42,5	36,6	27,9	39,1	35,7	11,3	6,2	21,6	51,5	69,4	59,4	48,2
Barcelona (Aeropuerto de El Prat)	587,9	36,8	35,1	35,5	40,4	47,3	29,6	20,7	62,0	81,0	91,0	58,8	40,3
Girona (Aeropuerto de Costa Brava)	727,5	62,0	51,3	50,2	66,6	71,1	59,6	32,3	45,7	69,9	87,9	69,7	56,1
Lleida	341,6	25,9	14,7	21,2	39,2	42,1	27,4	11,9	18,3	40,6	43,3	30,2	24,5
Tarragona (Tortosa–Observatorio del Ebro)	507,6	32,8	27,8	30,3	48,4	57,6	24,8	15,0	33,3	59,1	77,9	59,9	40,7
Zaragoza (Aeropuerto)	322,0	21,0	21,5	19,1	39,3	43,7	26,4	17,3	16,6	29,5	36,4	29,8	21,4
Huesca (Pirineos)	480,3	31,0	28,1	29,7	52,9	52,1	33,1	21,9	28,9	47,5	60,1	47,1	43,5
Teruel	378,2	18,8	14,9	21,2	39,2	57,3	46,1	25,7	34,0	35,7	46,7	22,0	19,2
S. C. de Tenerife	225,6	31,5	35,4	37,8	11,6	3,6	0,9	–	2,0	6,8	18,7	34,1	43,2
Gran Canaria (Aeropuerto de Gando)	151,3	25,1	24,4	12,5	5,9	1,1	–	–	–	9,1	16,0	22,4	31,3
Ceuta	–	–	–	–	–	–	–	–	–	–	–	–	–
Melilla	391,3	58,0	57,1	43,5	36,1	19,8	7,2	0,9	3,6	15,8	40,0	57,3	49,8

Fuente de información: Agencia Estatal de Meteorología (AEMET).

2.2. Precipitaciones mensuales, 2022 (milímetros)

Estaciones meteorológicas	Enero	Febrero	Marzo	Abril	Mayo	Junio	Julio	Agosto	Sept.	Octub.	Nov.	Dic.	Suma
A Coruña	54	44	105	40	27	50	2	7	62	150	162	199	903
Pontevedra (Aeropuerto de Vigo)	79	35	75	60	56	76	3	13	122	312	413	501	1.745
Lugo (Aeródromo de Rozas)	37	27	92	76	30	93	2	14	31	199	141	187	929
Ourense	20	17	78	55	16	80	7	16				185	474
Oviedo	51	39	105	116	47	107	23	55	57	17	86	74	776
Santander (Aeropuerto de Parayas)	77	33	112	80	18	54	11	44	153	20	176	95	872
Bilbao (Aeropuerto)	120	37	123	99	21	51	6	34	107	16	174	63	850
San Sebastián (Igueldo)	125	56	139	149	52	125	29	77	148	41	317	82	1.338
Vitoria (Foronda-Txokiza)	80	11	52	76	11	16	3	4	18	32	76	29	406
Pamplona (Aeropuerto de Noaín)	84	8	62	62	3	7	18	16	23	41	99	51	474
Logroño (Aeropuerto de Agoncillo)	11	2	41	49	14	6	7	14	18	13	34	50	259
León (Aeropuerto de Virgen del Camino)	6	4	62	32	17	28	1	13	52	83	41	96	434
Burgos (Aeropuerto de Villafría)	13	8	65	66	23	5	1	24	3	54	62	85	409
Soria	3	6	77	48	15	6	1	21	13	46	66	90	393
Valladolid	9	3	46	60	7	21	2	9	17	72	48	141	434
Zamora	2	1	43	36	17	22	3	32	27	54	33	117	388
Salamanca (Aeropuerto de Matacán)	6	4	48	72	3	8	12	7	16	73	43	88	379
Ávila	9	2	137	43	20	7		4	32	47	73	66	440
Palencia (Autilla del Pino)	8	1	42	32	3	5	2	34	9	51	33	65	284
Segovia	21	4	106	49	15	8	8	4	29	28	77	105	454
Madrid (Retiro)	12	9		63	6	0	10	5	44	28	45	145	367
Guadalajara	7	6	89	54	3	4	6	5	31	36	35	120	397
Cuenca	7	5	59	47	2	1	1	17	31	27	50	125	372
Toledo	10	6	77	79	9	3	0	0	16	17	29	106	352
Albacete (Base Aérea de Los Llanos)	1	5	69	101	16	4	10	27	51	15	21	83	404
Ciudad Real	10	7	74	66	1	0	0	12	6	24	21	106	328
Cáceres	4	12	99	36	6	2	0	0	16	77	34	279	565
Badajoz (Base Aérea de Talavera)	2	2	73	29	0	2	0	0	21	55	53	215	452
Sevilla (Aeropuerto de San Pablo)	1	2	98	63	6	0	0	2	6	31	21	134	363

Estaciones meteorológicas	Enero	Febrero	Marzo	Abril	Mayo	Junio	Julio	Agosto	Sept.	Octub.	Nov.	Dic.	Suma
Huelva (Ronda este)	2	6	98	33	15	0	0	4	19	42	30	182	432
Cádiz (Aeropuerto de Jerez de la Frontera)	5	7	160	68	0	1	0	0	9	16	69	193	527
Córdoba (Aeropuerto)	1	1	102	68	26		0	5	15	46	30	192	485
Jaén	10	10	107	61	3	3	0	4	22	10	29	126	386
Granada (Base Aérea)	10	12	103	49	10	1		4	5	2	16	104	315
Málaga (Aeropuerto)	6	2	222	21	12	0	0	2	2	2	9	137	416
Almería (Aeropuerto)	5	5	124	39	36	1		0	1	0	4	99	314
Murcia	14	2	140	97	34	5	0	4	94	29	14	9	441
Alicante/Alacant	17	1	127	85	28	9	0	1	16	24	17	20	345
Valencia	12	6	195	83	238	3	4	19	30	30	48	13	681
Castellón de la Plana (Almazora)	15	14	207	79	96	40	5	1	14	52	172	16	713
Palma de Mallorca (Puerto)	9	1	51	32	64	5	0	6	25	14	53	35	294
Barcelona (Aeropuerto de El Prat)	14	5	62	27	26	5	4	82	15	36	29	27	332
Girona (Aeropuerto de Costa Brava)	4	4	139	61	44	15	4	78	70	40	35	27	520
Lleida	4	3	45	37	9	15	26	40	34	11	5	54	284
Tarragona (Tortosa-Observatorio del Ebro)	7	1	93	82	34	11	19	32	99	6	58	22	463
Zaragoza (Aeropuerto)	7	1	34	31	14	9	8	26	12	6	30	36	214
Huesca (Pirineos)	5	3	43	56	18	35	10	4	31	35	44	51	336
Teruel	1	2	45	65	24	7	29	11	145	9	42	29	409
S. C. de Tenerife	63	55	40	8	0	0	1	2	107	1	1	34	314
Gran Canaria (Aeropuerto de Gando)	18	10	7	3	0	0	0	1	153	1	1	13	207
Ceuta	28	15	220	87	1	0	0	0	9	11	65	180	615
Melilla	3	6	69	114	4	0	3	1	2	5	9	44	262

Fuente de información: Agencia Estatal de Meteorología (AEMET).
(*) Guadalajara (El Serranillo) dejó de funcionar en 2015, los datos del período histórico 1981-2010 corresponden a esta estación.
(**) Guadalajara: comenzó a funcionar en 2011. Los datos del año 2021 corresponden a esta estación. Dista 4 Km de Guadalajara (El Serranillo).

2.3. Temperaturas máxima, mínima y media, 2022

Estaciones meteorológicas	Período histórico 1981/2010			2022			
	Máxima absoluta	Mínima absoluta	Media	Máxima absoluta	Mínima absoluta	Media	Nº de días con temperatura igual o inferior a 0º
A Coruña	35,2	–0,5	14,8	32,9	3,5	15,9	0
Pontevedra (Aeropuerto de Vigo)	38,6	–4,0	14,0	38,1	0,8	15,4	0
Lugo (Aeródromo de Rozas)	41,2	–10,0	12,0	38,7	–5,5	13,5	45
Ourense	42,6	–8,6	14,9	44,1	–4,1	16,5	29
Oviedo	36,4	–6,0	13,3	39,0	–1,7	14,5	5
Santander (Aeropuerto de Parayas)	37,6	–5,2	14,5	36,4	–1,9	15,8	13
Bilbao (Aeropuerto)	41,9	–6,6	14,7	41,2	–2,2	16,3	8
San Sebastian (Igueldo)	38,6	–10,0	13,5	39,7	0,4	15,1	0
Vitoria (Foronda-Txokiza)	38,7	–17,8	11,7	40,2	–5,8	13,5	49
Pamplona (Aeropuerto de Noaín)	41,2	–16,2	12,9	42,3	–6,0	14,9	46
Logroño (Aeropuerto de Agoncillo)	42,8	–9,8	13,9	42,0	–5,8	15,7	28
León (Aeropuerto de Virgen del Camino)	38,2	–15,0	11,1	38,2	–6,6	12,9	56
Burgos (Aeropuerto de Villafría)	38,8	–17,1	10,7	39,3	–7,8	12,3	70
Soria	37,6	–14,0	11,0	38,7	–9,1	13,2	62
Valladolid	40,2	–11,5	12,7	41,1	–5,3	14,7	44
Zamora	41,0	–10,6	13,1	41,8	–5,2	15,0	45
Salamanca (Aeropuerto de Matacán)	39,4	–12,6	12,2	40,9	–7,8	13,7	71
Ávila	37,6	–16,0	11,0	37,6	–5,5	13,3	53
Palencia (Autilla del Pino)				39,5	–6,7	12,7	69
Segovia	38,6	–13,2	12,4	38,2	–5,6	14,3	36
Madrid (Retiro)	40,0	–7,4	15,0	40,7	–0,5	17,0	3
Guadalajara	41,0	–12,5	13,3	41,0	–3,8	16,3	28
Cuenca	39,6	–11,7	13,1	40,9	–5,4	15,7	38
Toledo	42,4	–9,6	15,8	42,5	–4,0	17,9	18
Albacete (Base Aérea de Los Llanos)	41,0	–20,0	14,3	41,0	–6,7	16,3	39
Ciudad Real	43,4	–9,2	15,6	40,7	–4,2	17,3	22
Cáceres	42,6	–5,6	16,3	43,4	–1,1	17,9	4

Estaciones meteorológicas	Período histórico 1981/2010			2022			
	Máxima absoluta	Mínima absoluta	Media	Máxima absoluta	Mínima absoluta	Media	Nº de días con temperatura igual o inferior a 0º
Badajoz (Base Aérea de Talavera)	44,8	–7,2	17,1	44,3	–2,6	18,5	10
Sevilla (Aeropuerto de San Pablo)	46,6	–4,4	19,2	44,8	1,1	20,1	0
Huelva (Ronda este)	43,8	–3,2	18,2	43,9	2,7	19,5	0
Cádiz (Aeropuerto de Jerez de la Frontera)	45,1	–5,4	18,1	44,5	–0,9	19,4	2
Córdoba (Aeropuerto)	46,6	–8,2	18,2	44,2	–1,6	19,5	7
Jaén	42,4	–7,8	17,2	41,7	1,1	19,1	0
Granada (Base Aérea)	42,1	–10,0	15,7	40,4	–4,1	17,3	24
Málaga (Aeropuerto)	44,0	–2,6	18,5	40,7	4,4	20,2	0
Almería (Aeropuerto)	41,2	0,1	19,1	42,0	6,1	20,2	0
Murcia	45,7	–7,5	18,6	45,1	–1,2	20,4	1
Alicante/Alacant	41,4	–2,6	18,3	42,0	1,4	19,7	0
Valencia	43,0	–2,6	18,3	38,0	2,9	19,6	0
Castellón de la Plana (Almazora)	40,6	–4,4	17,5	37,9	2,0	19,3	0
Palma de Mallorca (Puerto)	38,0	0,0	18,2	39,1	4,5	20,3	0
Barcelona (Aeropuerto de El Prat)	37,3	–7,2	16,1	34,6	1,3	18,6	0
Girona (Aeropuerto de Costa Brava)	39,0	–13,0	14,7	40,8	–5,6	16,9	35
Lleida	40,8	–14,2	15,0	41,4	–5,4	17,3	33
Tarragona (Tortosa-Observatorio del Ebro)	43,0	–3,3	17,7	40,2	–0,2	19,5	2
Zaragoza (Aeropuerto)	43,1	–9,5	15,5	41,9	–3,2	17,6	16
Huesca (Pirineos)	42,6	–12,6	14,0	41,0	–5,0	16,1	33
Teruel	39,0	–19,0	12,2	39,7	–9,1	14,6	70
S. C. de Tenerife	39,7	10,0	21,5	39,3	13,3	22,5	0
Gran Canaria (Aeropuerto de Gando)	39,0	9,4	21,1	36,5	11,9	21,7	0
Ceuta				39,0	9,0	19,6	0
Melilla	41,8	0,4	18,9	39,7	7,1	20,2	0

Fuente de información: Agencia Estatal de Meteorología (AEMET).
(*) Santander (Aeropuerto de Parayas): Calculado con los datos de 11 meses.
(**) Guadalajara (El Serranillo) dejó de funcionar en 2015, los datos del período histórico 1981-2010 corresponden a esta estación.
(***) Guadalajara: comenzó a funcionar en 2011. Los datos del año 2019 corresponden a esta estación. Dista 4 Km de Guadalajara (El Serranillo).

2.4. Serie histórica de la precipitación media (milímetros) y total (millones de m^3) según cuencas hidrográficas de la España Peninsular

Cuenca	Superficie (Km^2)	Media período 1981/2010		2011		2012		2013		2014		2015		2016		2017		2018		2019		2020		2021		2022	
		Mm	mill.m³	Mm	mill.m³	Mm	mill.m³	Mm	mill.m³	Mm	mill.m³	Mm	mill.m³	Mm	mill.m³	Mm	mill.m³	Mm	mill.m³	Mm	mill.m³	Mm	mill.m³	Mm	mill.m³	Mm	mill.m³
Norte y Noroeste	53.913	1.323	71.333	1.088	58.642	1.182	63.698	1.737	93.672	1.574	84.857	1.211	65.286	1.532	82.569	1.148	61.882	1.570	84.598	1.556	83.834	1.297	69.914	1.338	72.093	1.122	60.475
Duero	78.972	589	46.503	506	39.944	455	35.939	697	55.021	659	52.060	483	38.091	654	51.600	407	32.150	725	57.177	581	45.787	584	46.035	557	43.950	524	41.322
Tajo	55.769	602	33.708	554	31.017	458	25.651	657	36.759	694	38.858	397	22.202	689	38.558	392	21.925	777	43.327	479	26.684	595	33.198	622	34.704	618	34.476
Guadiana	59.873	525	31.422	481	28.800	467	27.939	600	35.952	564	33.758	346	20.698	576	34.467	331	19.821	661	39.717	373	22.448	470	28.257	476	28.561	453	27.185
Guadalquivir	63.085	583	36.777	521	32.878	570	35.949	678	42.734	622	39.202	367	23.170	625	39.426	387	24.410	769	48.640	431	27.263	467	29.526	445	28.146	465	29.425
Sur	18.391	540	9.928	539	9.905	520	9.564	473	8.695	443	8.144	407	7.481	535	9.834	349	6.423	700	12.819	329	6.024	392	7.171	390	7.136	501	9.175
Segura	18.631	370	6.889	337	6.285	395	7.348	363	6.765	277	5.150	373	6.938	418	7.790	243	4.522	474	8.789	467	8.660	393	7.287	377	6.975	450	8.333
Júcar	42.904	504	21.631	491	21.059	445	19.092	507	21.757	425	18.224	495	21.247	508	21.779	361	15.486	670	28.821	479	20.618	607	26.108	528	22.722	569	24.487
Ebro	86.139	589	50.735	499	42.981	552	47.510	773	66.577	721	62.028	586	50.408	625	53.812	526	45.248	830	71.084	618	52.948	679	58.177	607	51.961	483	41.366
Cuencas internas de Cataluña	16.493	698	11.514	875	14.437	553	9.127	757	12.488	838	13.816	545	8.990	643	10.607	522	8.598	1.097	18.033	561	9.212	886	14.562	501	8.230	484	7.960
TOTAL	**494.170**	**648**	**320.442**	**578**	**285.948**	**570**	**281.817**	**770**	**380.420**	**720**	**356.097**	**535**	**264.512**	**709**	**350.442**	**486**	**240.464**	**835**	**413.004**	**613**	**303.475**	**648**	**320.234**	**616**	**304.476**	**575**	**284.202**

Fuente de información: Agencia Estatal de Meteorología

GRÁFICO 1: Evolución de la precipitación media (milímetros)

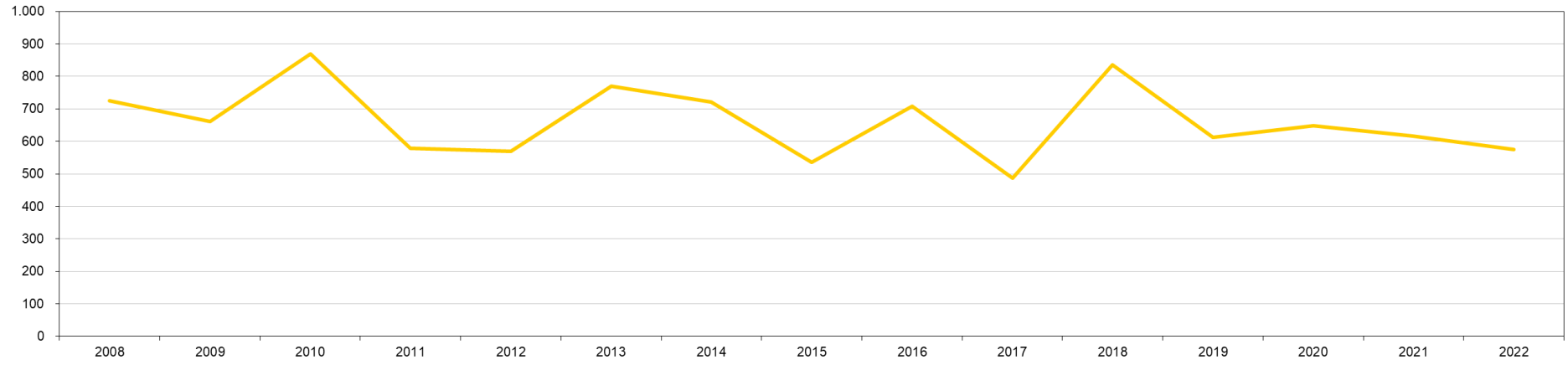

GRÁFICO 2: Evolución de la precipitación total (millones de metros cúbicos)

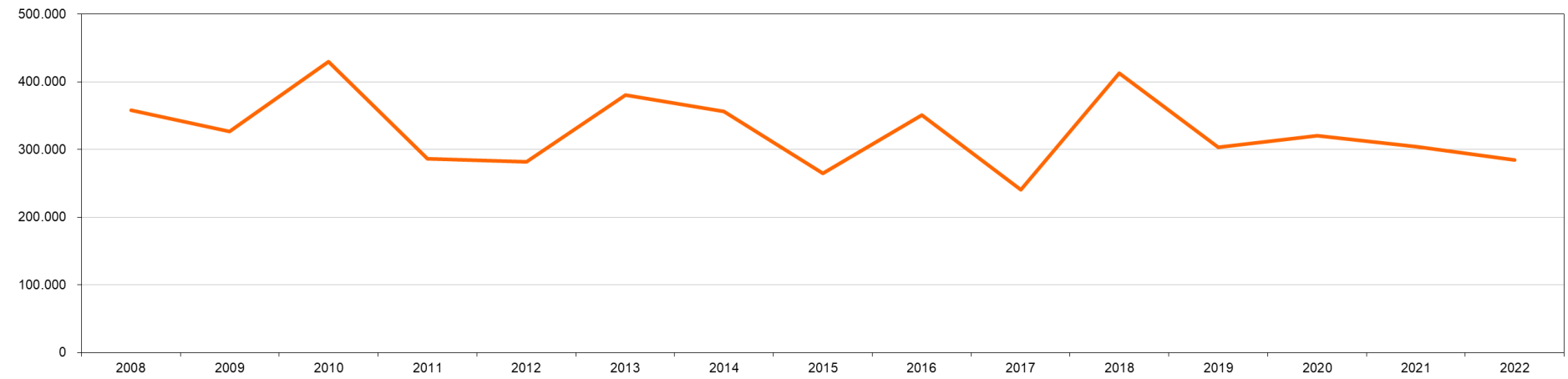

Fuente de información: Agencia Estatal de Meteorología (AEMET).

2.5. Precipitaciones según cuencas hidrográficas y meses, 2022 (Media en litros por metro cuadrado)

Cuencas/ Meses	Norte y Noroeste	Duero	Tajo	Guadiana	Guadalquivir	Sur	Segura	Júcar	Ebro	Cuencas internas de Cataluña	TOTAL PENINSULAR
Enero	70	10,9	9,6	6,2	7,4	10,3	9,6	5,7	26,5	6,4	18,2
Febrero	41,1	6	8,7	9	11	11,3	4,7	9	8,5	5,8	11,9
Marzo	117,6	75,4	115,6	94	130	214,2	193,1	189,8	71,4	113	113,8
Abril	97,5	55,2	67,5	62,4	69,3	70,1	91,1	87,9	76	51,4	72,1
Mayo	37,4	15,8	9,9	6	12,6	31,1	32,1	37,7	26,1	43,4	21,6
Junio	78,4	20,2	6,3	2,6	1,1	0,8	3,6	7,6	22,8	18,9	18,3
Julio	12,1	5,1	4,1	0,4	0,1	0,1	1,3	11,5	26,3	19,3	9,0
Agosto	44,4	19,6	7	6,4	4,6	3,7	12,1	27,7	41,9	80,7	23,1
Septiembre	78,7	33,5	45,3	24,7	18,2	7,5	26,2	41	32,8	71,4	37,2
Octubre	144,1	81,2	72,1	35	20,6	5,7	26,2	35	34,2	22,2	54,5
Noviembre	194,9	73,9	74,9	44,2	34,3	17,1	19	53,6	61,7	18,4	68,4
Diciembre	206	127,2	197,1	161,7	156	129	30,7	62,6	54,9	33,3	126,6
TOTAL	**1122,2**	**524**	**618,1**	**452,6**	**465,2**	**500,9**	**449,7**	**569,1**	**483,1**	**484,2**	**574,7**

Fuente de información: Agencia Estatal de Meteorología (AEMET)

GRÁFICO 3: Precipitaciones según cuencas hidrográficas. Año 2022 (Media en litros por metro cuadrado)

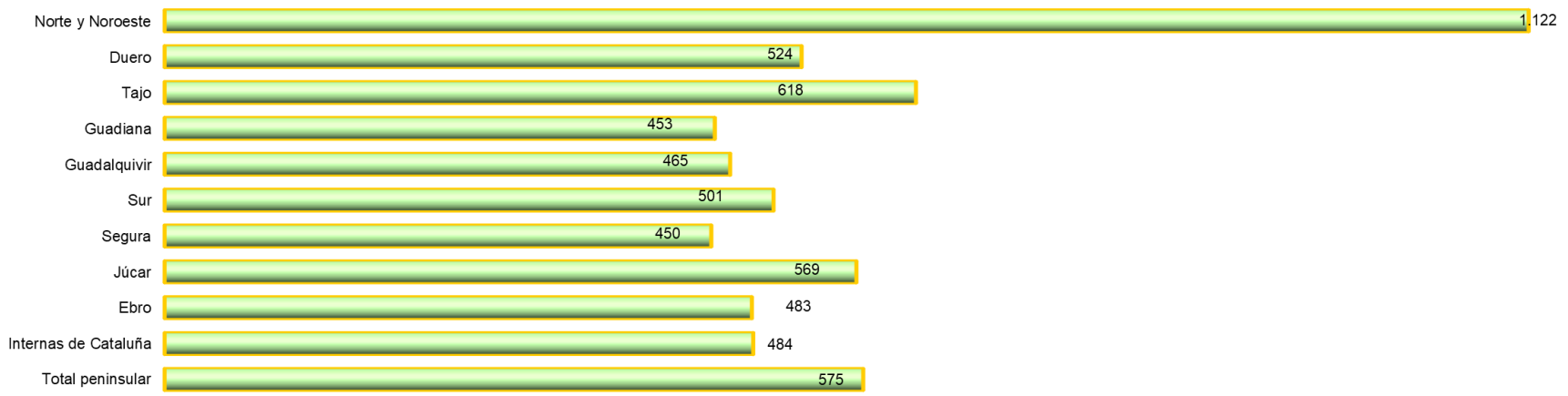

GRÁFICO 4: Evolución mensual de las precipitaciones peninsulares. Año 2022 (Milímetros)

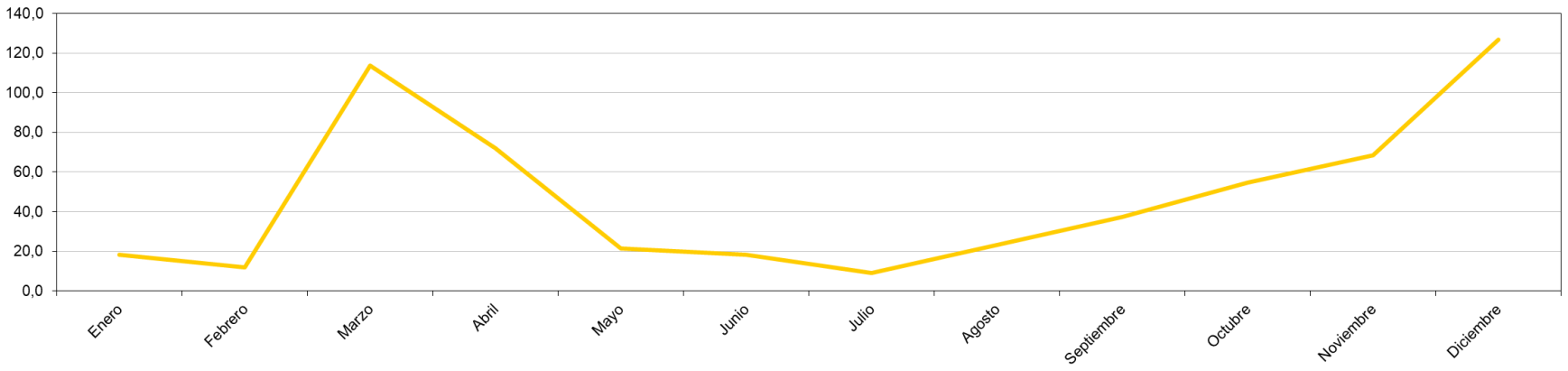

Fuente de información: Agencia Estatal de Meteorología (AEMET).

2.6. Serie histórica de la capacidad y el volumen de agua embalsada según cuencas hidrográficas y total nacional. Cifras registradas al final de cada año (millones de metros cúbicos) (1) (2)

Cuenca	2017		2018		2019		2021		2021		2022		2023 (P)	
	Capacidad	Volumen fin de año	Capacidad	Volumen fin de año	Capacidad	Volumen fin de año	Capacidad	Volumen fin de año	Capacidad	Volumen fin de año	Capacidad	Volumen fin de año	Capacidad	Volumen fin de año
Galicia Costa	684	356	684	481	684	584	684	605	684	425	684	630	684	585
Miño Sil	3.030	1.447	3.030	1.604	3.030	2.532	3.030	2.012	3.030	1.492	3.030	2.288	3.030	2.261
Cantábrico														
Cantábrico Oriental	73	67	73	54	73	64	73	66	73	62	73	49	73	62
Cantábrico Occidental	518	334	518	316	518	417	518	364	518	314	490	379	490	369
Cuencas Internas del País Vasco	21	19	21	16	21	19	21	19	21	21	21	13	21	17
Duero	7.507	2.441	7.507	4.094	7.507	5.424	7.507	4.840	7.507	3.684	7.507	3.815	7.600	4.476
Tajo	11.012	4.140	11.012	5.816	11.056	5.539	11.056	5.716	11.056	5.105	11.056	6.900	11.056	6.526
Guadiana	9.261	4.079	9.261	4.964	9.261	3.753	9.261	3.094	9.498	2.906	9.498	3.137	9.538	2.542
Cuenca Atlántica Andaluza														
Tinto, Odiel y Piedras	229	160	229	191	229	176	229	172	229	165	229	192	229	139
Guadalete-Barbate	1.651	646	1.651	1.069	1.651	824	1.651	623	1.651	500	1.651	488	1.651	239
Guadalquivir	8.118	2.605	8.118	4.356	8.113	3.672	8.113	2.661	8.113	2.290	8.030	1.946	8.028	1.547
Cuenca Mediterránea Andaluza	1.174	360	1.174	778	1.174	585	1.174	490	1.174	374	1.174	445	1.174	221
Segura	1.140	164	1.140	280	1.140	400	1.140	405	1.140	385	1.140	387	1.140	216
Júcar	3.337	844	3.337	1.163	2.846	1.161	2.846	1.439	2.846	1.515	2.846	1.624	2.846	1.310
Ebro	7.642	3.865	7.642	5.145	7.642	6.052	7.919	5.603	7.919	4.896	7.963	3.472	7.802	4.850
Cuencas internas de Cataluña	677	305	677	609	677	476	677	583	677	411	677	212	677	114
TOTAL	**56.074**	**21.832**	**56.074**	**30.936**	**55.622**	**31.678**	**55.899**	**28.692**	**56.136**	**24.545**	**56.069**	**25.977**	**56.039**	**25.474**

Fuente: Dirección General del Agua del MITECO. Nº 1 (2024) Boletín hidrológico semanal.
(1) R.D. 125/2007 por el que se fija el ámbito territorial de las demarcaciones hidrográficas.
(2) R.D. 266/2008 por el que se modifica la Conferencia Hidrográfica del Norte y se divide en la Confederación Hidrográfica del Miño-Sil y en la Confederación Hidrográfica del Cantábrico.
(P) Datos Provisionales a 31 de diciembre de 2023. Datos provisionales sujetos a revisión.

GRÁFICO 5: Evolución de la capacidad y el volumen de agua embalsada a final de año (millones de m³)

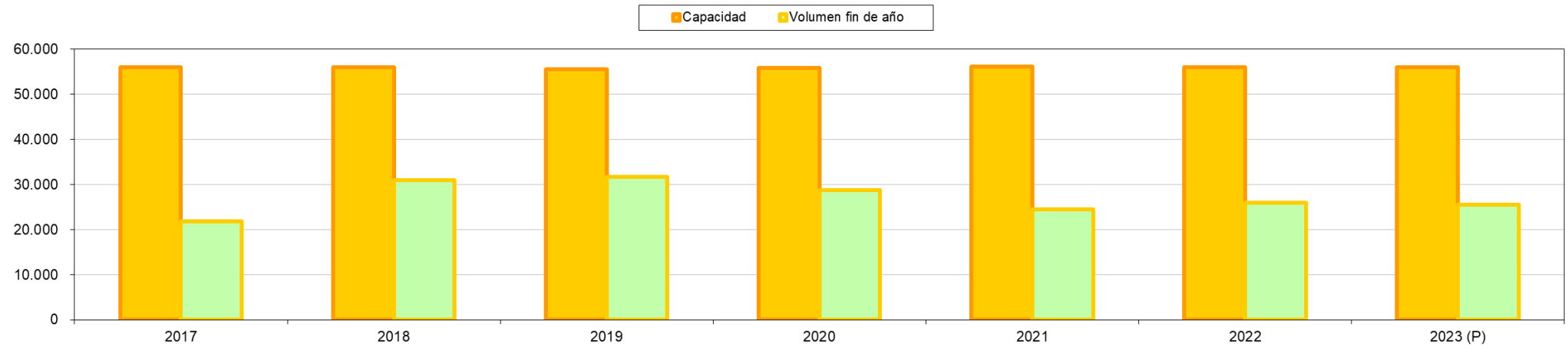

GRÁFICO 6: Capacidad y Volumen de agua embalsada a final de año por cuencas, 2023 (P) (millones de m³)

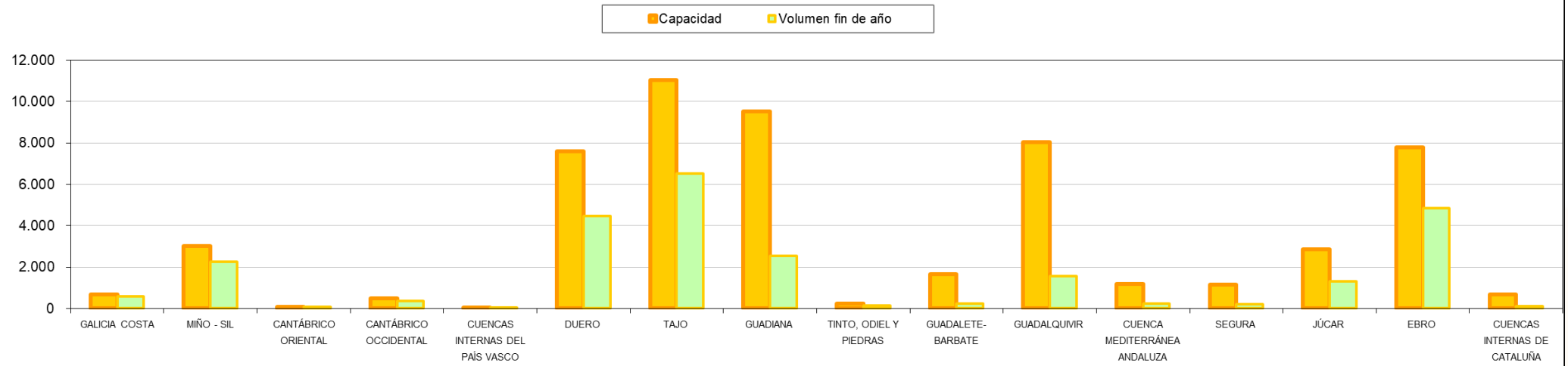



CAPÍTULO 3

DISTRIBUCIÓN GENERAL DEL SUELO SEGÚN USOS Y APROVECHAMIENTOS

Se incluyen en este capítulo, la distribución general de la tierra según usos y aprovechamientos que se realiza cada año utilizando la información disponible al respecto.

Los datos se obtienen a nivel municipal y se agregan a nivel comarcal, provincial, comunidad autónoma y nacional. Se han tenido en cuenta los resultados de la Encuesta de Superficie y Rendimientos de Cultivos (ESYRCE) del Ministerio de Agricultura, Pesca, y Alimentación (MAPA), para el análisis de las superficies de cultivos y ocupaciones del suelo. Los resultados obtenidos ofrecen un elevado nivel de calidad y facilitan la revisión de las series de superficie.

https://www.mapa.gob.es/es/estadistica/temas/ estadisticas-agrarias/agricultura/esyrce/default.aspx

OBSERVACIONES METODOLÓGICAS

Tierras ocupadas por cultivos herbáceos: Engloban las tierras bajo cultivos temporales (contando solo una vez las que dan dos cosechas), las praderas temporales para siega o pastoreo, y las tierras dedicadas a huertas con inclusión de los cultivos de invernadero.

Barbechos y otras tierras no ocupadas: Se incluyen en este grupo todas las tierras de cultivo en descanso o no ocupadas durante el año independientemente del motivo, aunque hayan sido aprovechadas como pastos para el ganado.

Tierras ocupadas por cultivos leñosos: Se refieren a las tierras con cultivos que ocupan el terreno durante largos periodos y no necesitan ser replantados después de cada cosecha. Incluye tierras ocupadas por árboles frutales, árboles de fruto seco, olivos, vides, etc., pero excluye la tierra dedicada a árboles para la producción de leña o de madera.

Regadío: Superficies destinadas a la producción de cultivos o mejoramiento de pastos a las que voluntariamente se proporciona agua, con independencia de que estas superficies sean regadas o no durante el periodo respectivo.

Prados naturales: Son terrenos con cubierta herbácea natural (no sembrados) constituida por especies vivaces, característica de climas húmedos o subhúmedos, pero que también existe en climas más secos con suficiente humedad edáfica (regadíos o terrenos frescos). Son susceptibles de aprovechamiento mediante siega al menos una vez al año. Se caracterizan también por una homogeneidad de producción a lo largo de los años y en menor proporción en distintas épocas del año.

Pastizales: Terreno de pastos naturales característicos de zonas con climas seco-subhúmedos, semiáridos y áridos, poblados de especies espontáneas, entre las que predominan las herbáceas generalmente anuales.
Son susceptibles de aprovechamiento mediante pastoreo y no se labran, al menos periódicamente. Es frecuente una gran variabilidad de producción a lo largo de los años y dentro de períodos en el año Su diferencia con los prados naturales es que se dan en climas más secos y no son aprovechables por siega.

Erial: Terreno inculto, raso y de muy escasa vegetación herbácea. Frecuentemente son tierras degradadas, que pueden producir pastos pobres de temporada en años de buena climatología, pero cuyo aprovechamiento ganadero no es apreciable por no existir ganado o por la escasez de mano de obra. Normalmente no llega a poder mantener diez kilos de peso vivo por hectárea y año.
En el caso de terrenos de estas características, pero situados en zonas de normal aprovechamiento ganadero, se incluirán como "Pastizal".

Espartizal: Terreno con población de esparto cuya producción no siempre se recolecta. Circunstancialmente puede ser objeto de cuidados culturales para incrementar la producción.

Superficie forestal arbolada, arbustiva y matorral: En España es muy frecuente la asociación de especies arbóreas forestales con otras ocupaciones del suelo tales como cultivos herbáceos, barbecho, pastizal, matorral, etc., por lo que la evaluación de la superficie total arbolada no se reduce a la superficie ocupada exclusiva o principalmente por el arbolado forestal, sino que se debe considerar también las otras superficies en las que éste comparte el suelo en mayor o menor proporción con otras ocupaciones.
La densidad del arbolado se mide por la fracción de cabida cubierta, es decir, el porcentaje del suelo que cubren las copas de los árboles. Atendiendo a la fracción de cabida cubierta en orden creciente pueden distinguirse las siguientes formas de presentarse el arbolado forestal: árboles aislados, dehesas de arbolado, matorral con arbolado y superficie forestal arbolada.

El matorral incluido dentro de este epígrafe viene definido como terreno cubierto con predominio de arbustos y plantas sufruticosas espontáneas tales como jara, brezo, tojo, retama, piorno, coscoja, espinos, lentisco, romero, tomillo, etc., en proporción tal que el aprovechamiento ganadero resulta muy limitado, aunque puede tener un uso secundario como pasto conforme a la legislación española.

Otras superficies geográficas: Incluyen las superficies destinadas a otros usos como poblaciones, caminos, construcciones, carreteras, vías férreas, zonas industriales, fines militares, etc.
Dentro de la superficie no agrícola están comprendidos los ríos y lagos formados por las extensiones correspondientes a lagos, pantanos, charcas, canales y ríos normalmente ocupados por agua sin tomar en consideración que en alguna época estén secos o con un nivel más bajo. Estas extensiones se consignan al máximo nivel normal.



3.1. Serie histórica de la distribución de la superficie geográfica según grandes grupos de usos (miles de hectáreas)

Años	Tierras de cultivos			
	Ocupación por cultivos herbáceos	Barbechos y otras tierras no ocupadas	Ocupacion por cultivos leñosos	Total
2012	8.969,1	3.600,9	4.969,2	17.539,3
2013	9.105,1	3.076,1	4.951,6	17.132,8
2014	9.236,3	3.041,9	4.909,7	17.187,9
2015	9.048,5	3.288,6	4.695,8	17.033,0
2016	9.080,0	3.173,8	4.731,4	16.985,2
2017	8.978,5	3.089,0	4.794,5	16.862,0
2018	8.857,6	3.026,6	4.886,1	16.770,4
2019	8.841,3	2.971,0	4.947,5	16.759,8
2020	8.769,1	2.870,3	5.007,0	16.646,4
2021	8.773,2	2.776,9	5.059,8	16.609,8
2022	8.978,3	2.513,3	5.087,0	16.578,6

Años	Prados naturales	Pastizales	Erial	Superficie forestal	Otras superficies geográficas
2012	1.194,8	4.977,2	3.230,6	19.140,5	4.511,5
2013	1.233,5	5.156,7	3.210,0	19.403,8	4.417,7
2014	1.229,2	4.987,7	3.173,1	19.699,8	4.315,9
2015	1.193,3	5.206,4	2.833,0	20.032,4	4.295,5
2016	1.184,9	5.286,6	2.838,9	20.027,0	4.271,0
2017	1.131,2	5.439,2	2.404,5	20.345,7	4.413,6
2018	1.082,2	5.974,8	2.356,0	20.113,1	4.302,5
2019	1.082,6	6.173,6	2.190,7	20.048,1	4.340,5
2020	1.034,1	6.299,6	2.162,6	20.122,8	4.331,5
2021	1.023,4	6.475,4	2.119,8	19.967,5	4.400,5
2022	1.024,1	6.738,5	2.123,2	19.650,4	4.483,0

NOTA: Este cuadro es una recopilación de la información sobre distribución general de la tierra que ha aparecido en los sucesivos Anuarios Estadísticos del Ministerio de Agricultura. Los conceptos y definiciones de la clasificación han variado a lo largo del período transcurrido, por lo que ha sido necesario establecer equivalencias entre los conceptos de las sucesivas clasificaciones. Para un estudio más detallado remitimos al lector a cada Anuario.
Las superficies geográficas totales de referencia se han ido modificando de acuerdo con las oficiales del IGN recogidas por el INE

3.2. Estado comparativo de la distribución general de la tierra, 2021-2022 (hectáreas)

Aprovechamientos	Total		
	2021 (ha)	2022 (ha)	2022 2021=100
Cultivos herbáceos	8.773.173	8.978.347	102,3
Barbechos y otras tierras no ocupadas	2.776.880	2.513.267	90,5
Cultivos leñosos	5.059.763	5.086.963	100,5
TIERRAS DE CULTIVO	**16.609.816**	**16.578.577**	**99,8**
Prados	1.023.373	1.024.091	100,1
Pastizales	6.475.428	6.738.507	104,1
Erial	2.119.829	2.123.244	100,2
TOTAL SUPERFICIE USO PRINCIPAL PASTOS	**9.618.630**	**9.885.842**	**102,8**
SUPERFICIE FORESTAL ARBOLADA, ARBUSTIVA Y DE MATORRAL	**19.967.549**	**19.650.404**	**98,4**
OTRA SUPERFICIE NI AGRARIA NI FORESTAL	**4.400.464**	**4.483.006**	**101,9**
SUPERFICIE GEOGRÁFICA TOTAL	**50.596.459**	**50.597.828**	**100,0**

La determinación de los resultados de la distribución de la tierra se ha realizado, como en años anteriores, partiendo de la información procedente de los cuestionarios de "Superficies ocupadas por los cultivos agrícolas" (municipales y provinciales), y los resultados de la "Encuesta sobre superficies y rendimientos de cultivos". A este respecto se han tratado con especial atención los resultados de barbecho y de prados y pastos, analizando las diferencias entre ambas fuentes de información junto con los coeficientes de variación de la encuesta. Se ha realizado una revisión desde el año 2007 entre la AGE y las CCAA, para ello se han utilizado fuentes estadísticas agrarias como la ESYRCE, SIGPAC, MCA., excepto la Comunidad de Madrid que ha utilizado fuente el catastro. Las superficies geográficas totales de referencia se han ido modificando de acuerdo con las oficiales del IGN recogidas por el INE.

GRÁFICO 3: Distribución general de la tierra. Año 2021

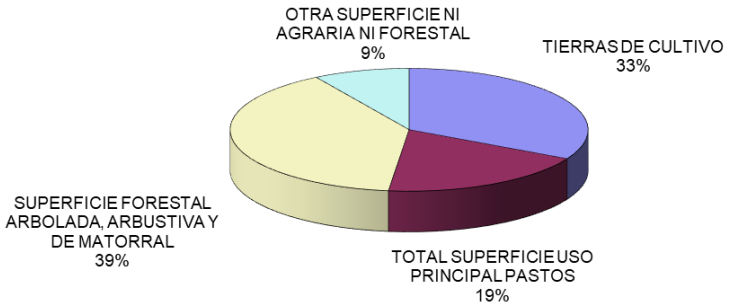

GRÁFICO 4: Distribución general de la tierra. Año 2022

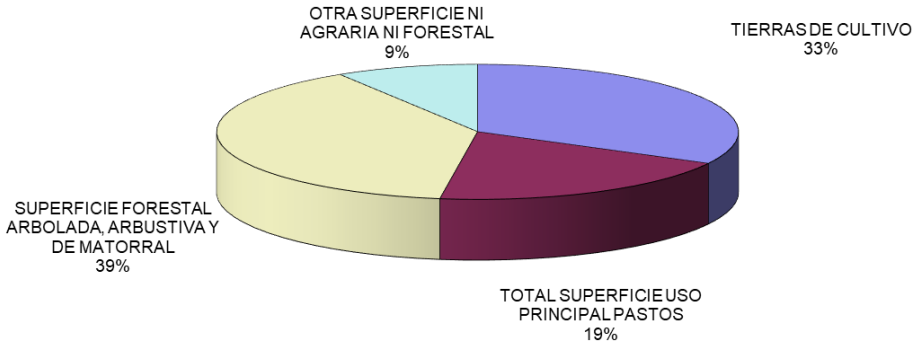

3.3. Distribución de la superficie según grandes usos y aprovechamientos del suelo, 2022 (hectáreas)

Provincias y Comunidades Autónomas	Tierras de cultivo	Superficies con uso principal pastos	Superficie forestal arbolada, arbustiva y de matorral (1)	Otras superficies (2)	Superficie geográfica total
A Coruña	131.891	115.399	455.218	92.482	794.990
Lugo	136.879	193.005	591.230	64.711	985.825
Ourense	56.647	125.315	491.285	54.196	727.443
Pontevedra	49.795	73.029	265.268	61.380	449.472
GALICIA	**375.212**	**506.748**	**1.803.001**	**272.769**	**2.957.730**
P. DE ASTURIAS	**22.646**	**413.798**	**526.544**	**97.580**	**1.060.568**
CANTABRIA	**9.341**	**261.979**	**207.388**	**54.339**	**533.047**
Álava	74.575	45.462	154.882	28.863	303.782
Guipúzcoa	2.832	34.764	137.452	22.989	198.037
Vizcaya	3.405	39.662	146.348	32.140	221.555
PAÍS VASCO	**80.812**	**119.888**	**438.682**	**83.992**	**723.374**
NAVARRA	**335.257**	**82.160**	**541.029**	**80.631**	**1.039.077**
LA RIOJA	**147.955**	**92.230**	**223.935**	**40.439**	**504.559**
Huesca	513.091	155.502	750.726	144.359	1.563.678
Teruel	429.922	462.244	526.400	62.395	1.480.961
Zaragoza	786.646	354.891	442.599	143.436	1.727.572
ARAGÓN	**1.729.659**	**972.637**	**1.719.725**	**350.190**	**4.772.211**
Barcelona	139.010	29.341	468.279	136.846	773.476
Girona	100.470	42.651	390.612	57.071	590.804
Lleida	368.774	128.969	646.014	72.571	1.216.328
Tarragona	213.977	15.004	321.107	80.518	630.606
CATALUÑA	**822.231**	**215.965**	**1.826.012**	**347.006**	**3.211.214**
BALEARES	**174.203**	**31.355**	**227.240**	**66.372**	**499.170**
Ávila	178.910	336.744	223.893	65.357	804.904
Burgos	585.719	372.513	377.471	93.230	1.428.933
León	311.588	319.284	779.435	147.524	1.557.831
Palencia	471.404	126.250	143.874	63.667	805.195
Salamanca	284.443	415.505	457.994	77.029	1.234.971
Segovia	264.501	191.476	183.868	52.468	692.313
Soria	350.568	186.795	440.440	52.884	1.030.686
Valladolid	569.428	55.756	122.900	62.966	811.050
Zamora	396.023	371.929	205.241	82.969	1.056.162
CASTILLA Y LEÓN	**3.412.584**	**2.376.252**	**2.935.116**	**698.094**	**9.422.045**

3.3. Distribución de la superficie según grandes usos y aprovechamientos del suelo, 2022 (hectáreas)

Provincias y Comunidades Autónomas	Tierras de cultivo	Superficies con uso principal pastos	Superficie forestal arbolada, arbustiva y de matorral (1)	Otras superficies (2)	Superficie geográfica total
MADRID	**209.111**	**149.381**	**261.545**	**182.712**	**802.749**
Albacete	714.355	174.012	533.801	70.780	1.492.948
Ciudad Real	907.209	190.122	775.950	107.861	1.981.142
Cuenca	745.770	88.669	791.447	87.963	1.713.849
Guadalajara	342.905	98.273	707.118	73.031	1.221.327
Toledo	838.525	201.056	376.508	120.888	1.536.977
CASTILLA-LA MANCHA	**3.548.764**	**752.132**	**3.184.824**	**460.523**	**7.946.243**
Alicante	155.031	83.190	225.531	117.998	581.750
Castellón	134.636	73.148	387.419	68.278	663.481
Valencia	300.523	65.235	574.293	141.167	1.081.218
C. VALENCIANA	**590.190**	**221.573**	**1.187.243**	**327.443**	**2.326.449**
R. DE MURCIA	**363.283**	**135.429**	**497.331**	**135.572**	**1.131.615**
Badajoz	880.688	738.858	371.370	185.777	2.176.693
Cáceres	237.160	958.916	647.068	143.726	1.986.870
EXTREMADURA	**1.117.848**	**1.697.774**	**1.018.438**	**329.503**	**4.163.563**
Almería	173.074	316.799	308.299	79.134	877.306
Cádiz	282.364	157.968	197.019	106.530	743.881
Córdoba	744.736	145.022	391.461	95.865	1.377.084
Granada	503.872	226.202	432.833	101.634	1.264.541
Huelva	158.675	227.234	527.230	99.692	1.012.831
Jaén	645.918	144.488	482.433	76.782	1.349.621
Málaga	271.942	120.338	238.610	99.887	730.777
Sevilla	787.500	237.656	229.608	148.851	1.403.615
ANDALUCÍA	**3.568.081**	**1.575.707**	**2.807.493**	**808.375**	**8.759.656**
Las Palmas	27.500	185.116	101.863	92.491	406.970
S.C. de Tenerife	43.900	95.718	142.995	54.975	337.588
CANARIAS	**71.400**	**280.834**	**244.858**	**147.466**	**744.558**
ESPAÑA	**16.578.577**	**9.885.842**	**19.650.404**	**4.483.006**	**50.597.828**

(1) Incluye superficie de aprovechamiento secundario pastos. También incluye los terrenos yermos, roqueados y arenales, así como las construcciones e infraestructuras destinadas al servicio del monte y del ganado.
(2) Incluye uso urbano, otros usos artificiales (vías de comunicación, industrias, minería, etc) aguas y humedales.

3.4. Distribución de las tierras de cultivo según grandes grupos de cultivo y ocupación principal, 2022 (hectáreas)

Provincias y Comunidades Autónomas	Cultivos herbáceos			Barbechos y otras tierras no ocupadas			Cultivos leñosos			Total tierras de cultivos		
	Secano	Regadío	Total	Secano	Regadío	Total	Secano	Regadío	Total	Secano	Regadío	Total
A Coruña	112.226	3.568	115.794	6.405	0	6.405	8.816	876	9.692	127.447	4.444	131.891
Lugo	115.847	3.378	119.225	5.016	0	5.016	12.041	597	12.638	132.904	3.975	136.879
Ourense	21.554	5.163	26.717	6.125	0	6.125	22.763	1.042	23.805	50.442	6.205	56.647
Pontevedra	28.833	2.495	31.328	3.405	0	3.405	14.601	461	15.062	46.839	2.956	49.795
GALICIA	**278.460**	**14.604**	**293.064**	**20.951**	**0**	**20.951**	**58.221**	**2.976**	**61.197**	**357.632**	**17.580**	**375.212**
P. DE ASTURIAS	**17.095**	**331**	**17.426**	**5**	**0**	**5**	**4.475**	**740**	**5.215**	**21.575**	**1.071**	**22.646**
CANTABRIA	**8.248**	**371**	**8.619**	**192**	**4**	**196**	**267**	**259**	**526**	**8.707**	**634**	**9.341**
Álava	53.714	3.887	57.601	2.361	0	2.361	13.068	1.545	14.613	69.143	5.432	74.575
Guipúzcoa	1.623	216	1.839	5	0	5	941	47	988	2.569	263	2.832
Vizcaya	1.923	409	2.332	8	0	8	958	107	1.065	2.889	516	3.405
PAÍS VASCO	**57.260**	**4.512**	**61.772**	**2.374**	**0**	**2.374**	**14.967**	**1.699**	**16.666**	**74.601**	**6.211**	**80.812**
NAVARRA	**170.956**	**78.211**	**249.167**	**42.597**	**8.574**	**51.171**	**13.345**	**21.574**	**34.919**	**226.898**	**108.359**	**335.257**
LA RIOJA	**41.990**	**19.988**	**61.978**	**13.004**	**4.844**	**17.848**	**43.883**	**24.246**	**68.129**	**98.877**	**49.078**	**147.955**
Huesca	224.128	167.996	392.124	54.354	14.733	69.087	24.345	27.535	51.880	302.827	210.264	513.091
Teruel	196.569	20.920	217.489	143.050	9.498	152.548	52.641	7.244	59.885	392.260	37.662	429.922
Zaragoza	289.593	142.751	432.344	231.983	8.032	240.015	64.259	50.028	114.287	585.835	200.811	786.646
ARAGÓN	**710.290**	**331.667**	**1.041.957**	**429.387**	**32.263**	**461.650**	**141.245**	**84.807**	**226.052**	**1.280.922**	**448.737**	**1.729.659**

3.4. Distribución de las tierras de cultivo según grandes grupos de cultivo y ocupación principal, 2022 (hectáreas)

Provincias y Comunidades Autónomas	Cultivos herbáceos			Barbechos y otras tierras no ocupadas			Cultivos leñosos			Total tierras de cultivos		
	Secano	Regadío	Total	Secano	Regadío	Total	Secano	Regadío	Total	Secano	Regadío	Total
Barcelona	96.449	6.760	103.209	8.075	1.191	9.266	25.373	1.162	26.535	129.897	9.113	139.010
Girona	57.625	28.867	86.492	3.269	695	3.964	5.565	4.449	10.014	66.459	34.011	100.470
Lleida	146.210	96.645	242.855	19.879	7.930	27.809	40.271	57.839	98.110	206.360	162.414	368.774
Tarragona	25.081	25.117	50.198	20.739	3.609	24.348	99.832	39.599	139.431	145.652	68.325	213.977
CATALUÑA	**325.365**	**157.389**	**482.754**	**51.962**	**13.425**	**65.387**	**171.041**	**103.049**	**274.090**	**548.368**	**273.863**	**822.231**
BALEARES	**83.034**	**4.094**	**87.128**	**32.119**	**1.172**	**33.292**	**49.164**	**4.619**	**53.783**	**164.317**	**9.885**	**174.203**
Ávila	122.665	16.368	139.033	29.633	1.541	31.174	7.711	992	8.703	160.009	18.901	178.910
Burgos	493.009	22.073	515.082	46.237	731	46.968	18.619	5.050	23.669	557.865	27.854	585.719
León	117.514	134.872	252.386	40.627	7.254	47.881	9.914	1.407	11.321	168.055	143.533	311.588
Palencia	368.863	70.527	439.390	29.941	1.321	31.262	634	118	752	399.438	71.966	471.404
Salamanca	202.148	40.931	243.079	33.198	1.281	34.479	6.679	206	6.885	242.025	42.418	284.443
Segovia	205.154	19.972	225.126	36.189	501	36.690	2.003	682	2.685	243.346	21.155	264.501
Soria	263.412	14.080	277.492	68.414	1.036	69.450	2.399	1.227	3.626	334.225	16.343	350.568
Valladolid	404.291	88.972	493.263	36.423	5.026	41.449	23.130	11.586	34.716	463.844	105.584	569.428
Zamora	243.442	54.903	298.345	79.723	4.255	83.978	12.629	1.071	13.700	335.794	60.229	396.023
CASTILLA Y LEÓN	**2.420.498**	**462.698**	**2.883.196**	**400.385**	**22.946**	**423.331**	**83.718**	**22.339**	**106.057**	**2.904.601**	**507.983**	**3.412.584**
MADRID	**85.226**	**20.380**	**105.606**	**63.486**	**3.722**	**67.208**	**34.400**	**1.897**	**36.297**	**183.112**	**25.999**	**209.111**

3.4. Distribución de las tierras de cultivo según grandes grupos de cultivo y ocupación principal, 2022 (hectáreas)

Provincias y Comunidades Autónomas	Cultivos herbáceos			Barbechos y otras tierras no ocupadas			Cultivos leñosos			Total tierras de cultivos		
	Secano	Regadío	Total	Secano	Regadío	Total	Secano	Regadío	Total	Secano	Regadío	Total
Albacete	238.485	94.107	332.592	147.000	10.276	157.276	154.350	70.137	224.487	539.835	174.520	714.355
Ciudad Real	236.910	90.196	327.106	197.210	20.342	217.552	256.819	105.732	362.551	690.939	216.270	907.209
Cuenca	494.796	25.111	519.907	73.390	2.131	75.521	127.819	22.523	150.342	696.005	49.765	745.770
Guadalajara	237.947	11.872	249.819	61.163	543	61.706	31.012	368	31.380	330.122	12.783	342.905
Toledo	300.296	51.583	351.879	202.823	14.215	217.038	223.638	45.970	269.608	726.757	111.768	838.525
CASTILLA-LA MANCHA	**1.508.434**	**272.869**	**1.781.303**	**681.586**	**47.507**	**729.093**	**793.638**	**244.730**	**1.038.368**	**2.983.658**	**565.106**	**3.548.764**
Alicante	5.168	17.029	22.197	14.880	4.599	19.479	45.675	67.680	113.355	65.723	89.308	155.031
Castellón	7.560	5.442	13.002	6.517	1.805	8.322	73.548	39.764	113.312	87.625	47.011	134.636
Valencia	14.076	26.240	40.316	20.807	2.448	23.255	94.690	142.262	236.952	129.573	170.950	300.523
C. VALENCIANA	**26.804**	**48.711**	**75.515**	**42.204**	**8.852**	**51.056**	**213.913**	**249.706**	**463.619**	**282.921**	**307.269**	**590.190**
R. DE MURCIA	**44.516**	**66.402**	**110.918**	**35.806**	**11.730**	**47.536**	**113.301**	**91.528**	**204.829**	**193.623**	**169.660**	**363.283**
Badajoz	343.130	63.324	406.454	133.990	28.410	162.400	228.258	83.576	311.834	705.378	175.310	880.688
Cáceres	65.149	51.917	117.066	14.310	13.217	27.527	79.795	12.772	92.567	159.254	77.906	237.160
EXTREMADURA	**408.279**	**115.241**	**523.520**	**148.300**	**41.627**	**189.927**	**308.053**	**96.348**	**404.401**	**864.632**	**253.216**	**1.117.848**
Almería	15.910	45.268	61.178	16.349	1.388	17.737	65.853	28.306	94.159	98.112	74.962	173.074
Cádiz	165.219	47.367	212.586	14.714	3.098	17.812	40.749	11.217	51.966	220.682	61.682	282.364
Córdoba	191.699	30.924	222.623	109.213	6.648	115.861	325.204	81.048	406.252	626.116	118.620	744.736
Granada	70.796	29.280	100.076	48.933	6.600	55.533	263.979	84.284	348.263	383.708	120.164	503.872
Huelva	49.504	11.679	61.183	17.640	2.383	20.023	39.080	38.389	77.469	106.224	52.451	158.675
Jaén	20.790	9.433	30.223	15.050	2.180	17.230	364.986	233.479	598.465	400.826	245.092	645.918
Málaga	50.154	12.209	62.363	13.332	1.320	14.652	153.067	41.860	194.927	216.553	55.389	271.942
Sevilla	307.310	121.903	429.227	27.873	31.979	59.838	181.549	116.886	298.435	516.732	270.768	787.500
ANDALUCÍA	**871.382**	**308.063**	**1.179.459**	**263.104**	**55.596**	**318.686**	**1.434.467**	**635.469**	**2.069.936**	**2.568.953**	**999.128**	**3.568.081**

3.4. Distribución de las tierras de cultivo según grandes grupos de cultivo y ocupación principal, 2022 (hectáreas)

Provincias y Comunidades Autónomas	Cultivos herbáceos			Barbechos y otras tierras no ocupadas			Cultivos leñosos			Total tierras de cultivos		
	Secano	Regadío	Total	Secano	Regadío	Total	Secano	Regadío	Total	Secano	Regadío	Total
Las Palmas	1.176	4.658	5.834	8.112	6.431	14.543	2.095	5.028	7.123	11.383	16.117	27.500
S.C. de Tenerife	4.330	4.801	9.131	14.748	4.265	19.013	3.686	12.070	15.756	22.764	21.136	43.900
CANARIAS	**5.506**	**9.459**	**14.965**	**22.860**	**10.696**	**33.556**	**5.781**	**17.098**	**22.879**	**34.147**	**37.253**	**71.400**
ESPAÑA	**7.063.343**	**1.914.990**	**8.978.347**	**2.250.322**	**262.958**	**2.513.267**	**3.483.879**	**1.603.084**	**5.086.963**	**12.797.544**	**3.781.032**	**16.578.577**

3.5. Distribución de la superficie con aprovechamiento principal pastos, 2022 (hectáreas)

Provincias y Comunidades Autónomas	Prados	Pastizales	Total prados y pastizales (1)	Erial (*)	Superficies con uso principal pastos
A Coruña	78.925	36.474	115.399	0	115.399
Lugo	138.628	54.377	193.005	0	193.005
Ourense	61.570	63.745	125.315	0	125.315
Pontevedra	44.581	28.448	73.029	0	73.029
GALICIA	**323.704**	**183.044**	**506.748**	**0**	**506.748**
P. DE ASTURIAS	**189.906**	**223.892**	**413.798**	**0**	**413.798**
CANTABRIA	**104.605**	**157.112**	**261.717**	**262**	**261.979**
Álava	19.331	15.238	34.569	10.893	45.462
Guipúzcoa	30.071	4.693	34.764	0	34.764
Vizcaya	32.929	5.780	38.709	953	39.662
PAÍS VASCO	**82.331**	**25.711**	**108.042**	**11.846**	**119.888**
NAVARRA	**28.885**	**47.695**	**76.580**	**5.580**	**82.160**
LA RIOJA	**733**	**64.997**	**65.730**	**26.500**	**92.230**
Huesca	19.922	41.739	61.661	93.841	155.502
Teruel	166	265.581	265.747	196.497	462.244
Zaragoza	0	170.447	170.447	184.444	354.891
ARAGÓN	**20.088**	**477.767**	**497.855**	**474.782**	**972.637**
Barcelona	2.356	22.659	25.015	4.326	29.341
Girona	15.175	25.271	40.446	2.205	42.651
Lleida	45.613	77.171	122.784	6.185	128.969
Tarragona	0	13.309	13.309	1.695	15.004
CATALUÑA	**63.144**	**138.410**	**201.554**	**14.411**	**215.965**
BALEARES	**0**	**30.106**	**30.106**	**1.249**	**31.355**
Ávila	28.046	289.868	317.914	18.830	336.744
Burgos	39.848	277.293	317.141	55.372	372.513
León	46.021	251.376	297.397	21.887	319.284
Palencia	6.581	113.204	119.785	6.465	126.250
Salamanca	37.584	346.590	384.174	31.331	415.505
Segovia	6.139	129.391	135.530	55.946	191.476
Soria	1.023	17.790	18.813	167.982	186.795
Valladolid	4.431	32.084	36.515	19.241	55.756
Zamora	25.284	152.108	177.392	194.537	371.929
CASTILLA Y LEÓN	**194.957**	**1.609.704**	**1.804.661**	**571.591**	**2.376.252**

3.5. Distribución de la superficie con aprovechamiento principal pastos, 2022 (hectáreas)

Provincias y Comunidades Autónomas	Prados	Pastizales	Total prados y pastizales (1)	Erial (*)	Superficies con uso principal pastos
MADRID	**2.690**	**123.157**	**125.847**	**23.534**	**149.381**
Albacete	0	101.022	101.022	72.990	174.012
Ciudad Real	0	170.683	170.683	19.439	190.122
Cuenca	449	49.624	50.073	38.596	88.669
Guadalajara	21	53.013	53.034	45.239	98.273
Toledo	1.847	127.477	129.324	71.732	201.056
CASTILLA-LA MANCHA	**2.317**	**501.819**	**504.136**	**247.996**	**752.132**
Alicante	0	8.973	8.973	74.217	83.190
Castellón	508	69.715	70.223	2.925	73.148
Valencia	50	62.983	63.033	2.202	65.235
C. VALENCIANA	**558**	**141.671**	**142.229**	**79.344**	**221.573**
R. DE MURCIA	**0**	**18.338**	**18.338**	**117.091**	**135.429**
Badajoz	0	731.509	731.509	7.349	738.858
Cáceres	6.622	946.548	953.170	5.746	958.916
EXTREMADURA	**6.622**	**1.678.057**	**1.684.679**	**13.095**	**1.697.774**
Almería	0	151.161	151.161	165.638	316.799
Cádiz	28	151.491	151.519	6.449	157.968
Córdoba	0	136.705	136.705	8.317	145.022
Granada	0	161.417	161.417	64.785	226.202
Huelva	0	222.512	222.512	4.722	227.234
Jaén	0	134.561	134.561	9.927	144.488
Málaga	0	95.442	95.442	24.896	120.338
Sevilla	607	229.708	230.315	7.341	237.656
ANDALUCÍA	**635**	**1.282.997**	**1.283.632**	**292.075**	**1.575.707**
Las Palmas	0	20.558	20.558	164.558	185.116
S.C. de Tenerife	2.916	13.472	16.388	79.330	95.718
CANARIAS	**2.916**	**34.030**	**36.946**	**243.888**	**280.834**
ESPAÑA	**1.024.091**	**6.738.507**	**7.762.598**	**2.123.244**	**9.885.842**

* La superficie de erial incluye la superficie de espartizal en aquellas CCAA donde hay y no tiene uso industrial.
(1) Superficie comunicada a Eurostat conforme al Reglamento 543/2009 del Consejo y del PE relativo a Estadísticas Agrarias.



CAPÍTULO 4

ESTRUCTURA DE LA EXPLOTACIONES AGRARIAS

Se incluye en este capítulo los datos obtenidos a través del "Censo Agrario 2021", que elabora el Instituto Nacional de Estadística (INE). El Censo Agrario 2021 se ha realizado conforme al Reglamento (CE) Nº 2018/1091 del Parlamento Europeo y del Consejo, relativo a las estadísticas integradas sobre explotaciones agrícolas, que establece el marco para el análisis de las principales características estructurales de las explotaciones agrícolas y la integración de esta información con la relativa a producción agrícola y aspectos relativos al desarrollo agroambiental. Dicho reglamento requiere información básica que se ha recogido por censo e información adicional que se ha recogido por muestra. La nueva revisión de la Política Agrícola Común (PAC) ha provocado nuevas necesidades de información estadística, obligando a modificar el sistema de Estadísticas Agrarias existente. En comparación con censos anteriores, el Censo Agrario 2021 es un censo innovador, al estar basado en el uso masivo de registros administrativos; lo cual permite incorporar importantes mejoras respecto a censos anteriores.

LOS OBJETIVOS FUNDAMENTALES DEL CENSO AGRARIO 2021, SON LOS SIGUIENTES:

- Evaluar la situación de la agricultura española, y seguir la evolución estructural de las explotaciones agrícolas, así como obtener resultados comparables entre todos los Estados miembros de la Unión Europea.
- Cumplir con la normativa legal fijada por la Unión Europea en los diferentes reglamentos del Consejo, así como atender a los requerimientos estadísticos nacionales y otras solicitudes internacionales de información estadística acerca del sector agrario.
- Obtener un marco o directorio de explotaciones agrícolas que sirva para la realización de los diseños de las muestras de las encuestas agrícolas sectoriales y como fuente de información para la elaboración de las Cuentas Económicas de la Agricultura.
- Servir de base para la formulación, aplicación, seguimiento y evaluación de las políticas agrarias, especialmente de la PAC, así como de las políticas medioambientales de adaptación y mitigación del cambio climático y de uso de la tierra.



- Dar seguimiento a varios objetivos de desarrollo sostenible (ODS) y a la medición del impacto de estas políticas sobre la mano de obra femenina en las explotaciones agrícolas.

EL CONTENIDO SE ESTRUCTURA EN LOS SIGUIENTES APARTADOS:

- Características generales del titular y de las explotaciones agrícolas como personalidad jurídica y gestión de la explotación, régimen de tenencia, y destino de la producción.
- Aprovechamiento de la tierra (Superficie Agraria Utilizada (SAU), Superficie total regable, superficies por cultivos, etc.).
- Ganadería.
- Agricultura y ganadería ecológica.
- Mano de obra en la explotación.
- Otras actividades lucrativas.
- Estabulación y gestión del estiércol.
- Desarrollo rural.

La información está referida a todo el Territorio Nacional que comprende la Península, Islas Baleares, Islas Canarias, Ceuta y Melilla. Para las características relacionadas con la tierra y con la mano de obra el período de referencia es el año agrícola 2021, es decir, la campaña agrícola comprendida entre el 1 de octubre de 2019 y el 30 de septiembre del 2021. Para los efectivos del ganado, la fecha de referencia será el día 30 de septiembre de 2021. Y finalmente para las medidas de desarrollo rural el periodo de referencia es de 3 años que finalizan el 31 de diciembre de 2021 (de 1 de enero 2018 a 31 de diciembre 2021).

La población investigada en esta encuesta comprende las explotaciones agrícolas que cumplan algunos de los siguientes criterios:

- Que tengan al menos 5 ha. de SAU total.
- Que tengan al menos 2 ha. de Tierra Arable.
- Que tengan al menos 0,5 ha. de Patatas.
- Que tengan al menos 0,5 ha. de Hortalizas frescas, fresas y melones.
- Que tengan al menos 0,2 ha. de Plantas aromáticas, medicinales y especias, flores y plantas ornamentales, semillas y plántulas y viveros.
- Que tengan al menos 0,3 ha. de Árboles frutales, bayas, árboles de frutos de cáscara, cítricos, otros cultivos permanentes (excluido olivar, viñedo y viveros).
- Que tengan al menos 0,1 ha. de Viñedo.
- Que tengan al menos 0,3 ha. de Olivar.
- Que tengan al menos 100 m^2 de Invernaderos.



- Que tengan al menos 100 m^2 de Setas cultivadas.
- Las explotaciones agrícolas con 1,7 Unidades Ganaderas Totales (UGT).

Estos criterios son independientes, es decir, ha de cumplirse al menos uno de ellos para que se considere que la explotación pertenece a la población objeto de estudio.

Las explotaciones netamente forestales se excluyen de la encuesta si no cumplen las condiciones antes citadas, ya que la encuesta se refiere a explotaciones propiamente agrícolas. Sin embargo, cuando la explotación investigada tenga alguna masa forestal, ésta se recogerá en el cuestionario.

Enlace de interés: Censo Agrario 2020
https://www.ine.es/dyngs/INEbase/es/operacion.htm?c=Estadistica_C&cid=1254736176851&menu=ultiDatos&idp=1254735727106

OBSERVACIONES METODOLÓGICAS

Explotación Agrícola: Es la unidad técnico-económica de la que se obtienen productos agrarios bajo la responsabilidad de un titular. Dicha unidad técnico-económica se caracteriza por la utilización en común de mano de obra y de los medios de producción: Maquinaria, tierras, edificios, abonos, etc.
Es decir, es una unidad de carácter agrícola (conjunto de tierras y/o ganado), bajo una gestión única, situada en un emplazamiento geográfico determinado y que utiliza los mismos medios de producción.

Situación geográfica de la explotación: Una explotación agrícola se considera, a efectos de la encuesta, situada en el municipio donde se encuentre la mayor parte de las tierras o, en caso de duda, donde radique la edificación única o principal de la explotación.
Las explotaciones ganaderas sin tierras se consideran adscritas al municipio en que el titular tenga declarado su ganado o, a falta de declaración, en el municipio donde radiquen las instalaciones ganaderas.

Titular de la explotación: Se designa como titular de la explotación la persona, física o jurídica que, actuando con libertad y autonomía, asume el riesgo de una explotación agrícola, dirigiéndola por sí o mediante otra persona.

Jefe de la explotación: Es la persona responsable de la gestión corriente y cotidiana de la explotación agrícola. El jefe de la explotación coincide, por lo general, con el titular. En caso de no coincidir, el jefe de la explotación puede ser un miembro de la familia del titular u otra persona asalariada.



Toda explotación tendrá solamente una persona como jefe de explotación. Será aquella que aporte la mayor contribución a la gestión de la explotación. Si esta contribución se distribuyese de igual manera, se considerará que el jefe de la explotación es la persona de mayor edad.

Superficie total (ST): La superficie total de la explotación está constituida por la superficie de todas las parcelas que integran la misma: la superficie propiedad del titular, la arrendada de otros para su explotación y la superficie explotada con arreglo a otras formas de tenencia. Se excluyen las superficies de propiedad del titular, pero cedidas a terceras personas.

Superficie agrícola utilizada (SAU): Es el conjunto de la superficie de las tierras arables, cultivos leñosos, pastos permanentes y huertos familiares.

Tierras arables: Está constituida por los cultivos herbáceos y los barbechos.

Tierras para pastos permanentes: Son tierras no incluidas en la rotación de cultivos, dedicadas de forma permanente (por un período de cinco años o más) a la producción de hierba, ya sea cultivada (sembrada) o natural (espontánea). Se consideran los siguientes tipos: prados o praderas permanentes, otras superficies utilizadas para pastos y prados permanentes y pastos que no se utilizan a efectos de producción y tienen derecho a un régimen de ayudas.
Se incluyen las dehesas a pastos y también el erial y el matorral cuando sobre ellos se haya realizado algún aprovechamiento ganadero.

Otras Tierras: Se trata de aquellas tierras que formando parte de la explotación no constituyen lo que se ha denominado SAU, tales como eriales, espartizales, matorrales, especies arbóreas forestales y las superficies cubiertas de árboles o arbustos forestales con una misión de protección principalmente.

Producción Estándar Total (PET): La producción estándar de una característica agrícola es el valor monetario de la producción bruta al precio de salida de la explotación. La PET de la explotación es la suma de las producciones estándares de cada característica de la explotación.

Orientación técnico-económica (OTE): Una de las características utilizadas para agrupar explotaciones agrícolas es su Orientación Técnico Económica (OTE). Se define en función de la contribución relativa de la producción estándar de las distintas características de dicha explotación respecto a la producción estándar total de la explotación.

Unidades ganaderas totales (UGT): Los datos de ganadería se expresan en número de cabezas o en unidades ganaderas totales (UGT), que se obtienen aplicando un coeficiente a cada especie y tipo, para agregar en una unidad común diferentes especies:



Unidades Ganaderas	Coeficiente	Unidades Ganaderas	Coeficiente
Vacas lecheras	1	Otros porcinos	0,3
Otras vacas	0,8	Gallinas ponedoras	0,014
Bovinos machos de 24 meses y más	1	Pollos de engorde	0,007
Bovinos hembras de 24 meses y más	0,8	Pavos	0,03
Bovinos de 12 a menos de 24 meses	0,7	Patos	0,01
Bovinos de menos de 12 meses	0,4	Gansos	0,02
Ovinos	0,1	Avestruces	0,35
Caprinos	0,1	Otras aves de corral n.c.o.p.	0,001
Cerdas madres y de reposición	0,5	Conejas madre	0,02
Lechones	0,027		

Se exceptúan las colmenas que no se convierten a UG.

Unidades de trabajo-año (UTA): Los datos de trabajo en la explotación se expresan en número de jornadas, en porcentaje de tiempo de trabajo o bien en unidades de trabajo-año (UTA); una UTA equivale al trabajo que realiza una persona a tiempo completo a lo largo de un año.
En el siguiente cuadro se dan las equivalencias entre UTA, jornadas laborales, horas trabajadas y porcentaje del tiempo anual de trabajo de una persona dedicada a tiempo completo:

Porcentaje UTA Horas Jornadas

Tramo UTA (%)	UTA	Horas al año	Jornadas completas al año
= 100	1	>=1800	>=225
>=75 a <100	0,875	>=1350 a <1800	De 169 a 224
>50 a <75	0,625	>900 a <1350	De 114 a 168
=50	0,50	=900	=113
>=25 a <50	0,375	>=450 a <900	De 57 a 112
> 0 a <25	0,125	> 0 a <450	De 1 a 57
0	0	0	0

4.1.1. Distribución autonómica de las explotaciones agrarias según ST y SAU, 2020

Comunidad Autónoma	Nº total de explotaciones	Superficie total (ST) (Ha)	SAU				Otras tierras	
			SAU al aire libre		SAU en invernadero			
			Nº total de explotaciones	Superficie (ha.)	Nº total de explotaciones	Superficie (ha.)	Nº total de explotaciones	Superficie (ha.)
Galicia	75.449	704.232	74.635	597.642	1.739	351	30.877	106.239
P. de Asturias	15.808	404.621	15.749	333.094	254	94	10.794	71.432
Cantabria	7.649	312.173	7.625	228.813	80	31	5.742	83.329
País Vasco	11.276	218.901	10.959	175.825	1.069	420	7.759	42.657
Navarra	12.928	624.332	12.712	510.855	272	386	5.111	113.092
La Rioja	10.780	228.727	10.550	213.149	152	157	3.370	15.421
Aragón	42.038	2.830.404	41.231	2.217.297	199	193	14.602	612.914
Cataluña	54.969	1.723.814	53.806	1.091.463	781	752	38.611	631.598
Baleares	10.016	268.725	9.892	167.268	200	262	5.607	101.194
Castilla y León	84.865	6.129.122	83.685	5.276.676	439	461	31.073	851.985
Madrid	7.741	367.930	7.689	303.191	128	139	2.723	64.600
Castilla-La Mancha	112.869	4.996.281	112.177	4.243.562	180	790	24.328	751.929
C. Valenciana	100.258	742.799	99.574	587.492	1.078	1.819	13.265	153.488
R. de Murcia	24.799	479.083	23.285	367.470	1.858	5.579	11.113	106.034
Extremadura	64.275	3.171.365	63.687	2.785.377	75	96	20.552	385.892
Andalucía	267.715	5.642.926	248.003	4.701.975	22.895	46.869	48.785	894.082
Canarias	11.384	86.046	10.134	47.607	2.289	6.527	3.943	31.912
ESPAÑA	**914.819**	**28.931.479**	**885.393**	**23.848.757**	**33.688**	**64.925**	**278.255**	**5.017.797**

Fuente: Censo Agrario, 2020.
INE. (ha): Hectáreas.
(ST): Superficie total.
(SAU): Superficie agrícola utilizada.

GRÁFICO: Distribución autonómica del número total de explotaciones agrarias

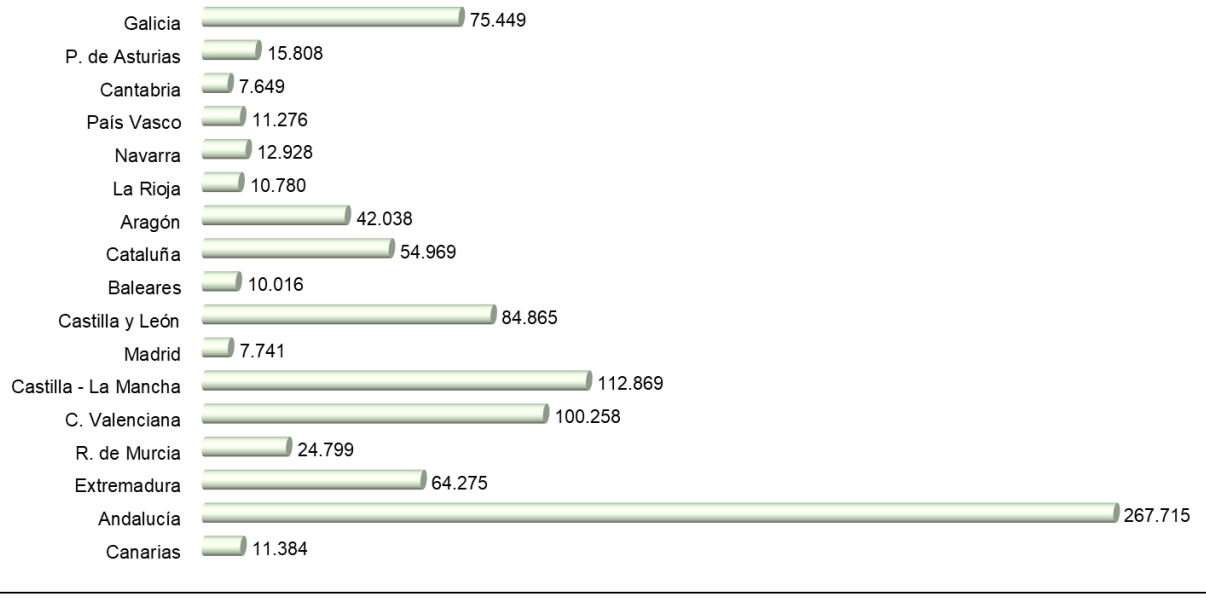

GRÁFICO: Distribución autonómica de la superficie total de explotaciones agrarias (Hectáreas)

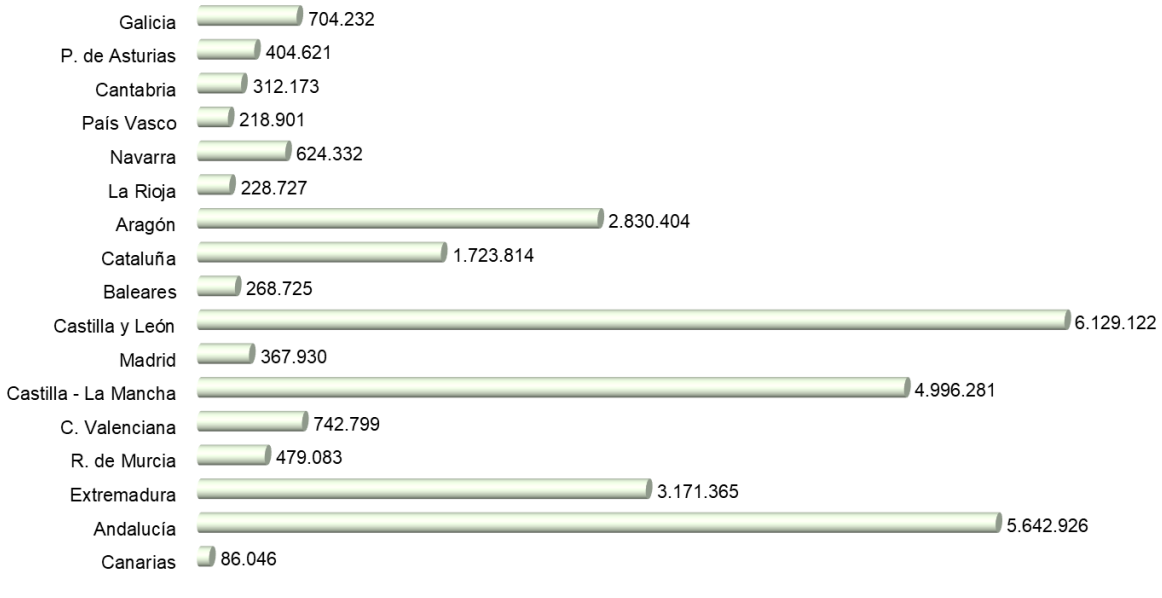

4.1.2. Distribución autonómica de las explotaciones agrarias según grandes cultivos de la SAU al aire libre, 2020

Comunidad Autónoma	Herbáceos		Barbechos		Leñosos		Pastos permanentes		Huertos	
	Nº total de explotaciones	Superficie (ha.)	Nº total de explotaciones	Superficie (ha.)	Nº total de explotaciones	Superficie (ha.)	Nº total de explotaciones	Superficie (ha.)	Nº total de explotaciones	Superficie (ha.)
Galicia	45.317	174.677	4.223	6.253	29.322	19.010	53.815	396.776	33.138	926
P. de Asturias	4.102	14.019	71	241	3.554	5.031	14.755	313.688	4895	115
Cantabria	1.471	7.398	80	462	287	561	7.324	220.366	1204	26
País Vasco	5.700	59.010	761	3.150	5.914	18.073	8.052	95.458	4960	133
Navarra	8.684	243.147	5.601	48.291	6.049	31.502	3.396	187.872	1670	43
La Rioja	3.866	61.998	3.596	16.030	9.376	60.317	922	74.760	1286	45
Aragón	27.955	1.056.322	24.608	427.159	22.949	207.120	7.770	526.568	4879	129
Cataluña	28.505	488.661	16.885	38.416	36.773	272.798	5.370	291.383	8305	206
Baleares	6.124	89.041	3.556	13.964	7.876	45.996	2.852	18.213	2002	54
Castilla y León	59.000	2.930.955	44.070	554.007	23.598	86.206	25.854	1.705.264	9391	245
Madrid	2.975	98.797	2.416	56.744	5.150	29.625	1.918	118.009	491	15
Castilla-La Mancha	52.298	1.878.785	54.709	793.753	93.753	968.508	7.613	602.410	4229	106
C. Valenciana	10.008	65.390	14.562	34.196	96.022	398.471	1.644	89.297	4799	138
R. de Murcia	5.814	100.252	6.281	61.519	20.503	197.915	643	7.736	1710	49
Extremadura	22.764	608.066	13.300	165.487	48.613	376.320	17.636	1.635.389	4393	115
Andalucía	54.088	1.229.417	30.502	320.865	219.088	1.920.786	33.561	1.230.573	12909	334
Canarias	2.728	7.771	655	1.521	7.765	18.943	1.501	19.321	1597	51
ESPAÑA	**341.399**	**9.113.705**	**225.876**	**2.542.057**	**636.592**	**4.657.182**	**194.626**	**7.533.082**	**101.858**	**2.731**

Fuente: Censo Agrario, 2020.
INE. (ha): Hectáreas.



4.1.3. Distribución autonómica de las explotaciones agrarias según cultivos herbáceos al aire libre, 2020

	Cereales para grano	Leguminosas y proteaginosas secas para grano	Raíces y Tubérculos	Cultivos cosechados en verde	Cultivos industriales	Hortalizas, melones y fresas (excluidas semillas y plántulas)	Flores y plantas ornamentales (venta como flor cortada, excepto semillas y plántulas)	Semillas y plántulas destinadas a la venta	Otros herbáceos
	Nº total de explotaciones	Nº total de explotaciones	Nº total de explotaciones	Nº total de explotaciones	Nº total de explotaciones	Nº total de explotaciones	Nº total de explotaciones	Nº total de explotaciones	Nº total de explotaciones
Galicia	13.853	2.111	22.375	26.775	97	17.864	96	63	4
P. de Asturias	735	493	964	2.068	6	1.429	16	8	0
Cantabria	217	71	72	1.177	9	230	7	1	0
País Vasco	1.341	878	468	1.874	285	3.672	39	19	3
Navarra	7.103	1.630	279	1.865	1.152	2.835	17	16	3
La Rioja	2.903	464	189	410	300	1.363	2	12	1
Aragón	23.544	3.001	1.345	12.277	1.598	2.881	7	362	13
Cataluña	21.457	4.833	1.943	9.551	2.190	6.409	110	99	11
Baleares	4.068	1.043	380	2.665	132	1.927	47	4	3
Castilla y León	53.385	16.061	5.636	15.999	17.140	5.473	35	65	36
Madrid	2.398	521	142	370	164	857	5	2	4
Castilla-La Mancha	47.566	10.459	1.000	4.588	7.273	5.894	14	39	25
C. Valenciana	4.373	574	920	863	426	4.754	119	72	13
R. de Murcia	2.688	174	429	187	402	2.924	46	58	6
Extremadura	15.291	3.275	745	8.431	2.173	4.144	12	42	0
Andalucía	36.080	7.343	3.348	5.962	14.904	12.858	125	147	62
Canarias	417	174	1.363	210	115	1.361	152	12	1
ESPAÑA	**237.419**	**53.105**	**41.598**	**95.272**	**48.366**	**76.875**	**849**	**1.021**	**185**

Comunidad Autónoma	Cereales para grano	Leguminosas y proteaginosas secas para grano	Raíces y Tubérculos	Cultivos cosechados en verde	Cultivos industriales	Hortalizas, melones y fresas (excluidas semillas y plántulas)	Flores y plantas ornamentales (venta como flor cortada, excepto semillas y plántulas)	Semillas y plántulas destinadas a la venta	Otros herbáceos
	Superficie (ha.)	Superficie (ha.)	Superficie (ha.)	Superficie (ha.)	Superficie (ha.)	Superficie (ha.)	Superficie (ha.)	Superficie (ha.)	Superficie (ha.)
Galicia	20.535	956	6.805	142.249	174	3.855	70	31	1
P. de Asturias	2.265	454	253	10.680	8	348	6	5	0
Cantabria	1.255	298	137	5.477	135	92	5	0	0
País Vasco	44.955	2.879	2.412	4.173	3.613	937	18	6	19
Navarra	191.127	12.234	580	16.848	10.824	11.354	11	167	0
La Rioja	51.670	3.070	1.225	1.450	2.974	1.541	1	66	0
Aragón	784.537	28.690	624	217.058	17.163	4.413	10	3.809	18
Cataluña	360.408	24.543	1.092	79.907	16.396	5.805	163	299	48
Baleares	46.752	3.997	1.582	34.061	246	2.348	43	9	3
Castilla y León	2.157.060	211.083	38.627	198.122	312.563	12.806	33	469	191
Madrid	82.361	7.150	249	3.993	2.348	2.674	5	2	15
Castilla-La Mancha	1.374.960	144.773	2.315	113.943	188.326	51.028	13	355	3.074
C. Valenciana	45.573	1.644	2.303	3.224	1.862	10.356	239	141	49
R. de Murcia	51.413	707	3.026	740	6.396	37.282	66	308	312
Extremadura	336.962	36.231	921	184.178	20.996	28.561	18	200	0
Andalucía	723.599	76.799	18.122	75.137	278.385	56.290	166	788	131
Canarias	915	183	3.178	429	177	2.683	197	9	1
ESPAÑA	**6.276.347**	**555.692**	**83.449**	**1.091.668**	**862.587**	**232.373**	**1.064**	**6.663**	**3.864**

Fuente: Censo Agrario, 2020. INE.
* Tabla actualizada con fecha 10/10/2022.

4.1.4. Distribución autonómica de las explotaciones agrarias según cultivos leñosos al aire libre, 2020

Comunidad Autónoma	Cítricos	Frutales originarios de clima templado, de pepita	Frutales originarios de clima templado, de hueso	Frutales originarios de clima tropical y subtropical	Bayas (excluidas las fresas y bayas silvestres)	Frutales de fruto seco	Olivar	Viñedo	Viveros	Árboles de Navidad	Otros cultivos leñosos
	Nº total de explotaciones	Nº total de explotaciones	Nº total de explotaciones	Nº total de explotaciones	Nº total de explotaciones	Nº total de explotaciones	Nº total de explotaciones	Nº total de explotaciones	Nº total de explotaciones	Nº total de explotaciones	Nº total de explotaciones
Galicia	855	3.083	3.425	512	108	5.337	225	20.401	90	6	1.388
P. de Asturias	37	2.868	395	79	137	178	2	104	5	0	108
Cantabria	12	49	19	17	97	23	2	89	12	1	19
País Vasco	41	2.978	252	238	33	743	237	1.603	21	7	1.704
Navarra	13	679	433	9	3	1.701	3.906	2.432	57	0	785
La Rioja	7	799	609	28	3	2.262	2.862	7.643	19	0	627
Aragón	48	1.849	4.547	180	9	12.674	15.218	4.952	53	0	1.334
Cataluña	2.517	3.444	4.803	577	36	15.510	27.432	7.532	306	5	5.775
Baleares	2.183	129	377	568	8	4.665	2.048	1.045	25	1	4.407
Castilla y León	61	2.146	1.831	409	98	3.670	3.022	17.886	48	3	177
Madrid	6	45	59	46	8	314	4.180	2.497	11	0	390
Castilla-La Mancha	163	677	1.555	704	22	25.273	73.690	39.551	81	0	10.367
C. Valenciana	51.731	811	6.477	13.036	33	22.414	38.882	8.581	495	10	12.828
R. de Murcia	6.353	349	4.739	427	3	8.358	9.184	2.433	73	0	2.654
Extremadura	1.607	551	5.901	4.621	167	5.619	43.165	8.394	64	0	1.741
Andalucía	11.382	1.911	4.512	9.570	581	24.147	196.166	10.059	229	2	5.943
Canarias	1.007	251	391	5.826	27	248	264	2.098	13	0	73
ESPAÑA	**78.023**	**22.619**	**40.325**	**36.847**	**1.373**	**133.136**	**420.485**	**137.300**	**1.602**	**35**	**50.320**

Comunidad Autónoma	Cítricos	Frutales originarios de clima templado, de pepita	Frutales originarios de clima templado, de hueso	Frutales originarios de clima tropical y subtropical	Bayas (excluidas las fresas y bayas silvestres)	Frutales de fruto seco	Olivar	Viñedo	Viveros	Árboles de Navidad	Otros cultivos leñosos
	Superficie (ha)	Superficie (ha)	Superficie (ha)	Superficie (ha)	Superficie (ha)	Superficie (ha)	Superficie (ha)	Superficie (ha)	Superficie (ha)	Superficie (ha)	Superficie (ha)
Galicia	81	746	732	237	209	4.786	146	11.672	77	3	321
P. de Asturias	17	3.470	274	226	204	697	0	89	34	0	20
Cantabria	4	24	7	16	196	28	2	126	28	0	129
País Vasco	17	2.300	68	113	22	272	216	14.364	49	40	611
Navarra	1	1.468	789	38	4	3.666	6.800	18.217	315	0	204
La Rioja	0	2.636	945	22	1	8.322	3.624	44.640	19	0	106
Aragón	83	5.817	33.751	630	216	82.978	48.197	31.822	202	0	3.426
Cataluña	9.057	19.939	26.267	961	27	49.779	100.123	59.533	1.381	35	5.694
Baleares	1.600	68	328	606	2	25.464	7.558	2.818	35	1	7.515
Castilla y León	9	2.533	1.372	393	219	10.770	5.850	63.147	253	6	1.654
Madrid	2	13	44	7	2	960	22.484	5.951	8	0	154
Castilla-La Mancha	256	355	5.125	1.014	13	186.340	353.082	420.034	203	0	2.088
C. Valenciana	145.576	766	11.276	20.925	10	79.105	72.906	53.729	1.533	14	12.631
R. de Murcia	35.949	1.064	24.978	778	7	87.533	17.753	26.571	162	0	3.120
Extremadura	477	539	24.381	7.854	81	23.326	239.255	79.412	164	0	831
Andalucía	80.839	1.265	6.945	21.499	3.461	192.610	1.586.194	22.351	807	1	4.814
Canarias	897	2.118	167	9.766	29	134	233	5.548	26	0	26
ESPAÑA	**274.865**	**45.122**	**137.449**	**65.085**	**4.705**	**756.770**	**2.464.420**	**860.024**	**5.296**	**100**	**43.345**

4.1.5. Distribución autonómica de las explotaciones agrarias según pastos al aire libre, 2020

Comunidad Autónoma	Pasto extensivo		Pasto intensivo		Pasto no utilizado a efectos de producción	
	Nº total de explotaciones	Superficie (ha.)	Nº total de explotaciones	Superficie (ha.)	Nº total de explotaciones	Superficie (ha.)
Galicia	9.692	29.303	45.936	364.691	1.113	2.782
P. de Asturias	5.610	104.887	14.068	195.794	1.562	13.007
Cantabria	5.626	179.518	2.451	38.577	55	2.271
País Vasco	1.476	26.997	7.565	67.222	722	1.240
Navarra	2.941	120.717	1.888	64.223	66	2.932
La Rioja	785	72.502	161	2.224	17	34
Aragón	7.391	502.569	491	23.355	194	643
Cataluña	4.709	257.422	1.055	22.393	1.009	11.568
Baleares	746	3.684	2.281	14.432	35	97
Castilla y León	22.634	1.511.932	6.341	186.278	508	7.053
Madrid	1.609	91.517	722	25.802	30	690
Castilla-La Mancha	1.312	45.863	6.747	552.294	108	4.253
C. Valenciana	1.165	57.725	754	31.463	41	109
R. de Murcia	433	6.545	215	1.081	14	109
Extremadura	16.121	1.595.317	2.464	35.224	442	4.849
Andalucía	27.690	1.069.662	7.074	146.343	2.413	14.569
Canarias	1.008	12.960	527	6.327	10	35
ESPAÑA	110.948	5.689.120	100.740	1.777.721	8.339	66.241

Fuente: Censo Agrario 2020 INE.

Comunidad Autónoma	Hortalizas, incluidos melones y fresas		Flores y plantas ornamentales		Plantas aromáticas, medicinales y especias así como otras tierras arables		Semillas y plántulas destinadas a la venta		Cultivos leñosos / permanentes (incluido viveros)		Otros cultivos (incluidos huertos para consumo propio <100 m2)	
	Nº total de explotaciones	Superficie (ha.)	Nº total de explotaciones	Superficie (ha.)	Nº total de explotaciones	Superficie (ha.)	Nº total de explotaciones	Superficie (ha.)	Nº total de explotaciones	Superficie (ha.)	Nº total de explotaciones	Superficie (ha.)
Galicia	1.573	273	153	45	24	7	31	6	33	19	22	1
P. de Asturias	214	64	25	14	5	0	9	3	16	14	2	0
Cantabria	65	19	12	5	1	0	7	7	2	0	2	0
País Vasco	1.029	265	36	9	5	0	11	104	9	42	5	0
Navarra	250	341	4	2	0	0	4	2	18	40	1	1
La Rioja	128	76	6	3	0	0	11	19	11	59	1	0
Aragón	167	118	3	4	2	0	4	2	29	68	0	0
Cataluña	571	479	105	90	29	37	36	17	76	127	15	2
Baleares	164	201	33	54	8	4	4	1	5	2	1	0
Castilla y León	405	402	17	3	9	4	16	8	17	42	1	0
Madrid	120	113	5	1	10	20	4	1	3	3	1	0
Castilla-La Mancha	138	498	8	6	7	1	9	34	26	250	1	0
C. Valenciana	769	1.333	131	146	18	11	22	43	166	285	6	1
R. de Murcia	1.534	4.917	225	195	26	92	22	86	85	287	7	2
Extremadura	59	52	5	3	1	0	3	1	10	39	0	0
Andalucía	21.972	43.664	544	543	25	35	110	326	577	2.284	62	18
Canarias	1.050	4.062	214	234	38	66	25	20	1.075	2.142	12	3
ESPAÑA	**30.208**	**56.878**	**1.526**	**1.355**	**208**	**279**	**328**	**681**	**2.158**	**5.704**	**139**	**28**

4.1.7. Distribución autonómica de las explotaciones agrarias según otras tierras, 2020

Comunidad Autónoma	SAU no utilizada		Superficie forestal		Otras superficies sin aprovechamiento agricola o ganadero	
	Nº total de explotaciones	Superficie (ha.)	Nº total de explotaciones	Superficie (ha.)	Nº total de explotaciones	Superficie (ha.)
Galicia	1.748	2.476	22.055	73.749	15.959	30.014
P. de Asturias	90	201	4.881	49.615	8.483	21.616
Cantabria	27	213	1.165	69.706	4.899	13.409
País Vasco	36	133	5.877	36.616	5.321	5.907
Navarra	41	206	2.390	62.470	4.627	50.416
La Rioja	287	547	488	4.339	2.964	10.535
Aragón	387	1.821	3.766	134.805	12.933	476.288
Cataluña	598	2.252	25.330	317.556	32.844	311.791
Baleares	294	1.153	3.644	64.046	4.145	35.995
Castilla y León	1.378	6.436	9.731	308.948	25.055	536.601
Madrid	259	1.074	924	29.184	2.239	34.342
Castilla-La Mancha	698	16.089	11.707	384.199	17.992	351.641
C. Valenciana	2.229	3.999	2.599	60.871	10.226	88.618
R. de Murcia	829	2.107	1.614	35.550	9.984	68.377
Extremadura	450	1.734	4.967	138.430	17.371	245.728
Andalucía	2.569	10.937	11.105	354.004	42.295	529.141
Canarias	570	1.997	565	18.312	3.351	11.603
ESPAÑA	12.490	53.375	112.808	2.142.400	220.688	2.822.022

Fuente: Censo Agrario 2020 INE.

4.2. Distribución autonómica de las explotaciones agrarias según la personalidad jurídica del titular, 2020

Comunidad Autónoma	Todas las personalidades jurídicas		Persona física		Persona jurídica	
	Nº total de explotaciones	Superficie Total (ha.)	Nº total de explotaciones	Superficie Total (ha.)	Nº total de explotaciones	Superficie Total (ha.)
Galicia	75.449	704.232	71.372	545.892	4.077	158.340
P. de Asturias	15.808	404.621	14.738	301.412	1.070	103.209
Cantabria	7.649	312.173	6.686	175.001	963	137.173
País Vasco	11.276	218.901	10.249	178.852	1.027	40.049
Navarra	12.928	624.332	11.761	420.635	1.167	203.697
La Rioja	10.780	228.727	10.006	182.373	774	46.354
Aragón	42.038	2.830.404	37.062	2.085.661	4.976	744.743
Cataluña	54.969	1.723.814	47.719	1.151.954	7.250	571.859
Baleares	10.016	268.725	8.966	180.878	1.050	87.847
Castilla y León	84.865	6.129.122	78.218	4.799.464	6.647	1.329.658
Madrid	7.741	367.930	7.050	248.311	691	119.619
Castilla-La Mancha	112.869	4.996.281	107.268	3.728.441	5.601	1.267.840
C. Valenciana	100.258	742.799	96.654	563.216	3.604	179.582
R. de Murcia	24.799	479.083	22.509	315.452	2.290	163.631
Extremadura	64.275	3.171.365	61.055	2.362.277	3.220	809.087
Andalucía	267.715	5.642.926	254.061	3.870.737	13.654	1.772.189
Canarias	11.384	86.046	10.136	59.920	1.248	26.126
ESPAÑA	**914.819**	**28.931.479**	**855.510**	**21.170.476**	**59.309**	**7.761.003**

Fuente: Censo Agrario 2020 INE.

4.3.1. Distribución autonómica de las explotaciones agrarias según efectivos ganaderos: Bovinos desglosado por tipo, 2020

Comunidad Autónoma	Total de explotaciones		Vacas		Búfalas		Bovinos de 2 o más años		Bovinos entre 1 y 2 años		Bovinos de menos de 1 año	
	Nº total de explotaciones	Nº de animales	Nº total de explotaciones	Nº de animales	Nº total de explotaciones	Nº de animales	Nº total de explotaciones	Nº de animales	Nº total de explotaciones	Nº de animales	Nº total de explotaciones	Nº de animales
Galicia	28.283	994.515	25.508	526.986	61	307	13.671	66.121	15.196	114.273	22.550	286.828
P. de Asturias	12.626	409.918	12.241	212.588	10	54	8.274	41.421	8.296	48.322	10.378	107.533
Cantabria	5.955	269.640	5.421	139.327	13	57	4.407	31.071	4.151	36.558	4.693	62.627
País Vasco	4.586	140.567	4.263	67.818	6	36	2.889	12.992	2.420	17.916	3.767	41.805
Navarra	1.412	124.536	1.293	52.400	0	0	1.061	9.744	1.014	19.449	1.232	42.943
La Rioja	284	43.322	239	17.839	1	1	230	4.001	237	5.250	256	16.231
Aragón	2.571	408.211	944	61.635	1	125	1.040	11.463	1.683	67.470	2.376	267.518
Cataluña	4.223	676.097	2.273	146.243	4	310	2.620	34.571	2.819	70.961	3.856	424.012
Baleares	543	28.559	450	13.356	0	0	399	2.199	384	4.377	416	8.627
Castilla y León	12.529	1.494.053	10.968	661.096	5	36	10.211	104.491	10.111	194.481	11.495	533.949
Madrid	1.125	93.580	1.017	40.305	1	7	927	10.725	857	13.541	976	29.002
Castilla-La Mancha	2.564	488.994	1.964	128.577	2	103	2.151	33.342	2.016	109.254	2.262	217.718
C. Valenciana	484	53.712	370	17.504	2	21	357	4.934	345	10.576	388	20.677
R. de Murcia	222	78.133	64	9.725	0	0	109	2.012	174	26.380	163	40.016
Extremadura	7.503	889.072	7.217	460.054	2	2	6.889	76.972	5.920	84.165	6.998	267.879
Andalucía	5.100	547.544	4.596	269.971	3	9	4.412	66.641	3.881	71.230	4.343	139.693
Canarias	547	19.938	420	8.958	5	23	281	2.456	302	3.701	291	4.800
ESPAÑA	**90.557**	**6.760.391**	**79.248**	**2.834.382**	**116**	**1.091**	**59.928**	**515.156**	**59.806**	**897.904**	**76.440**	**2.511.858**

Fuente: Censo Agrario 2020. INE.
En el nº de explotaciones se contabilizan las explotaciones que contengan dicha especie de ganado. Si una explotación contiene varias especies de ganado, la explotación se contabiliza para cada especie.

GRÁFICO: Distribución autonómica del número de explotaciones de la ganadería bovina 2020

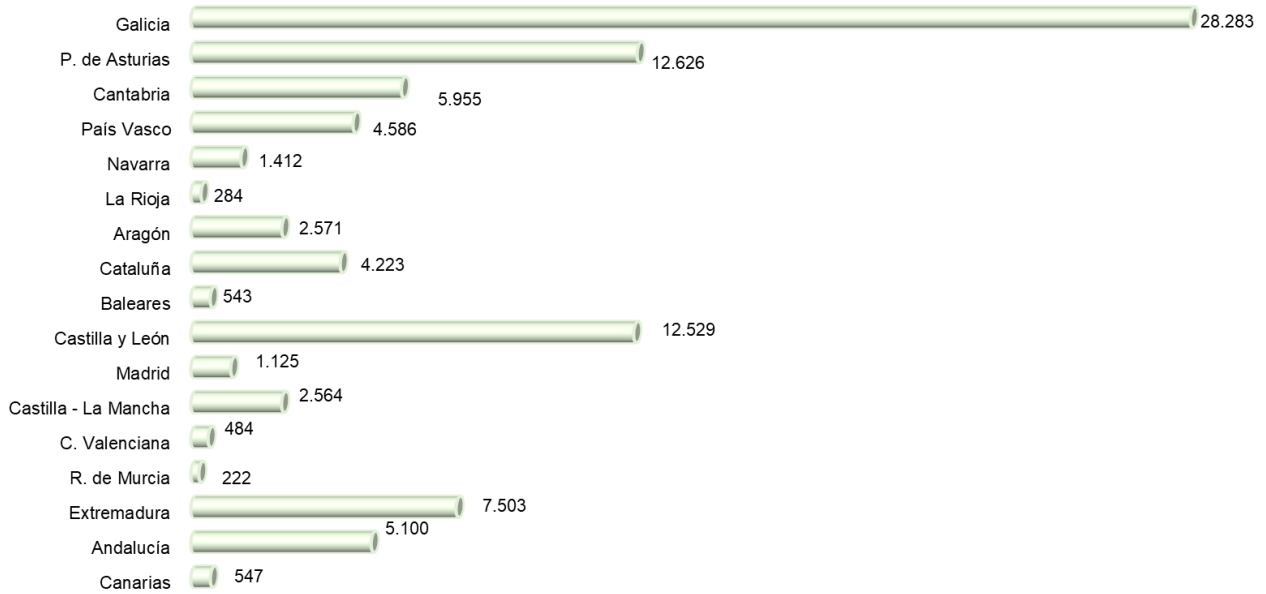

GRÁFICO: Distribución autonómica del número de animales de la ganadería bovina 2020

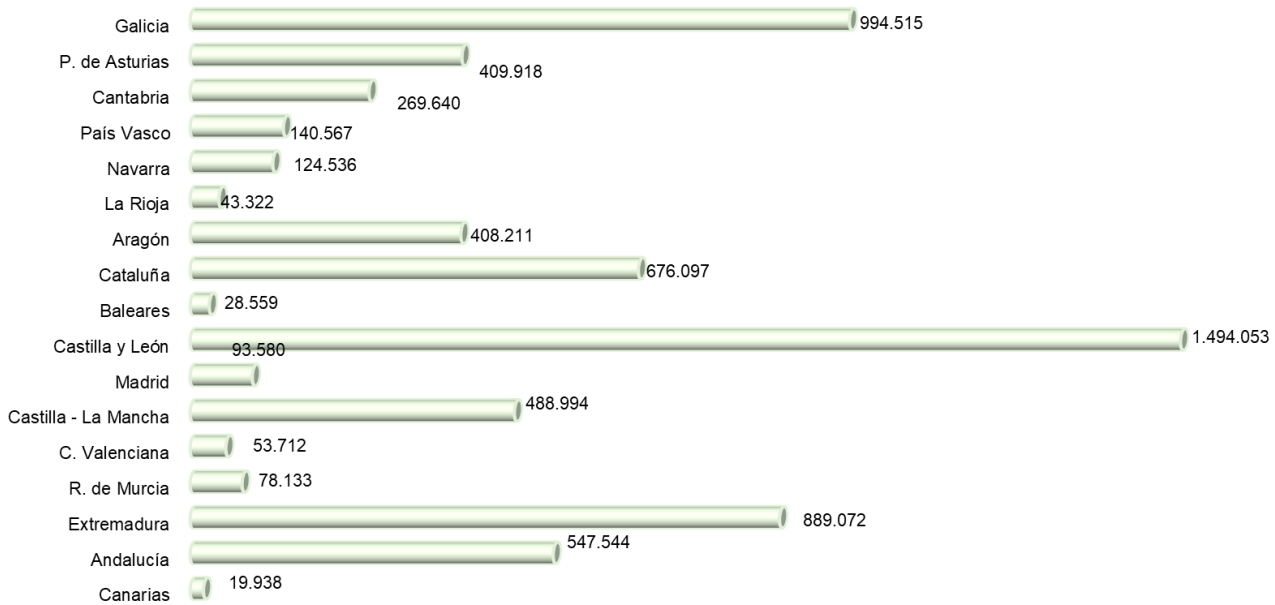

4.3.2. Distribución autonómica de las explotaciones agrarias según efectivos ganaderos: Ovinos desglosado por tipo, 2020

Comunidad Autónoma	Total de explotaciones		Ovejas madres y corderas para reposición		Otros ovinos	
	Nº total de explotaciones	Nº de animales	Nº total de explotaciones	Nº de animales	Nº total de explotaciones	Nº de animales
Galicia	9.142	160.361	9.024	120.411	6.309	39.950
P. de Asturias	2.391	40.084	2.346	32.094	1.594	7.990
Cantabria	1.359	34.273	1.346	28.541	1.037	5.732
País Vasco	3.773	222.642	3.730	189.137	3.159	33.505
Navarra	1.831	466.650	1.811	423.947	1.711	42.703
La Rioja	244	103.590	234	80.666	229	22.924
Aragón	2.579	1.654.786	2.537	1.271.858	2.490	382.928
Cataluña	1.920	488.771	1.520	288.234	1.770	200.537
Baleares	2.823	285.736	2.800	196.494	2.634	89.242
Castilla y León	7.273	2.664.103	7.140	2.359.554	6.777	304.549
Madrid	475	82.652	451	67.791	443	14.861
Castilla-La Mancha	4.540	2.444.336	4.400	2.029.795	4.377	414.541
C. Valenciana	907	275.034	882	217.427	837	57.607
R. de Murcia	1.037	612.592	943	390.076	915	222.516
Extremadura	9.953	3.834.066	9.864	2.758.541	9.438	1.075.525
Andalucía	10.174	2.599.418	9.950	1.935.701	9.057	663.717
Canarias	710	40.316	660	32.407	513	7.909
ESPAÑA	**61.131**	**16.009.410**	**59.638**	**12.422.674**	**53.290**	**3.586.736**

Fuente: Censo Agrario 2020. INE.
En el nº de explotaciones se contabilizan las explotaciones que contengan dicha especie de ganado. Si una explotación contiene varias especies de ganado, la explotación se contabiliza para cada especie.

GRÁFICO: Distribución autonómica del número de explotaciones de la ganadería ovina 2020

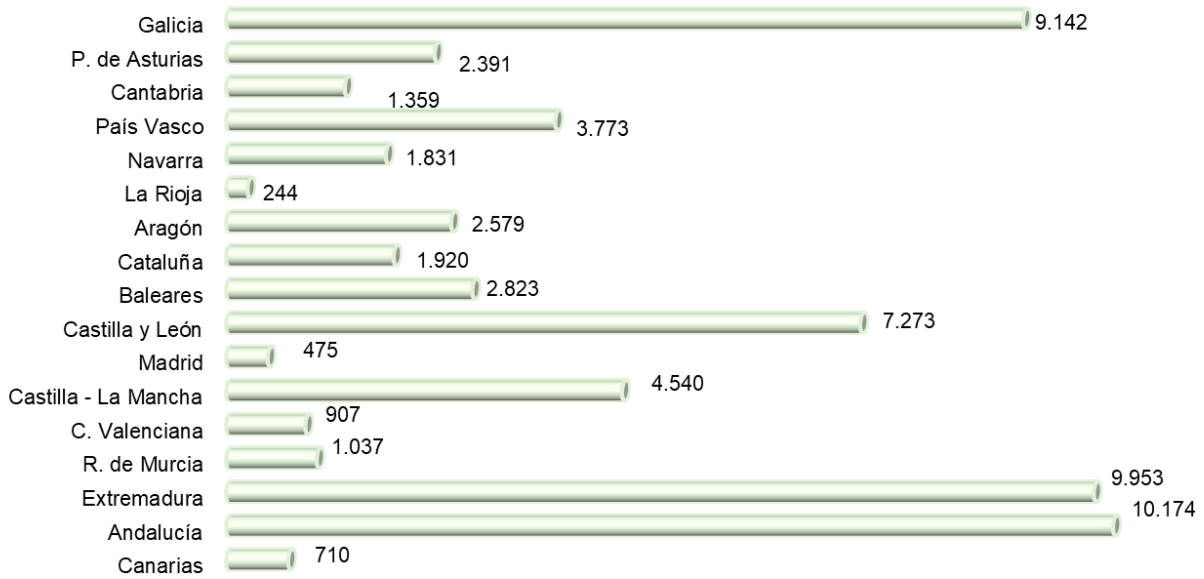

GRÁFICO: Distribución autonómica del número de animales de la ganadería ovina 2020

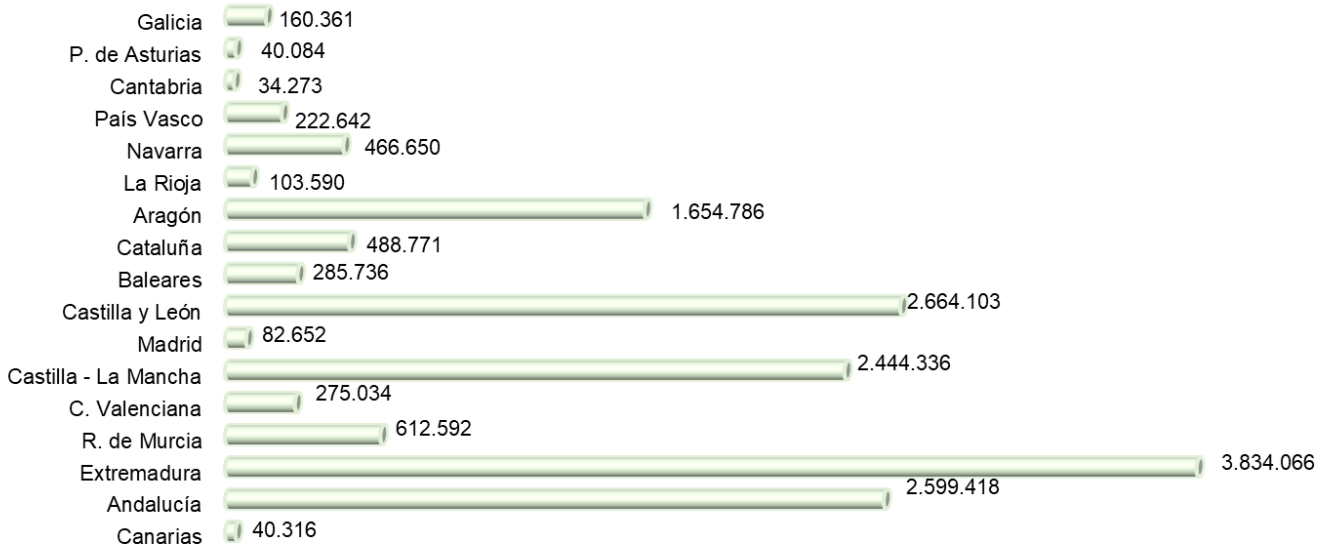

4.3.3. Distribución autonómica de las explotaciones agrarias según efectivos ganaderos: Caprinos desglosado por tipo, 2020

Comunidad Autónoma	Total de explotaciones		Cabras madres y chivas para reposición		Otros caprinos	
	Nº total de explotaciones	Nº de animales	Nº total de explotaciones	Nº de animales	Nº total de explotaciones	Nº de animales
Galicia	3.117	38.675	3.032	30.087	1.841	8.588
P. de Asturias	1.141	32.332	1.112	26.044	798	6.288
Cantabria	863	18.748	840	15.583	584	3.165
País Vasco	1.680	24.101	1.651	20.106	1.161	3.995
Navarra	436	11.632	423	9.466	371	2.166
La Rioja	160	11.027	157	8.922	135	2.105
Aragón	1.364	52.899	1.328	38.558	1.206	14.341
Cataluña	1.379	69.820	1.147	46.953	1.207	22.867
Baleares	665	12.469	652	8.050	529	4.419
Castilla y León	1.604	144.976	1.574	127.027	1.379	17.949
Madrid	215	33.154	210	26.272	197	6.882
Castilla-La Mancha	2.259	392.402	2.223	351.884	2.060	40.518
C. Valenciana	777	79.455	762	64.401	655	15.054
R. de Murcia	1.248	211.410	1.190	164.228	1.032	47.182
Extremadura	3.218	268.935	3.174	211.041	2.779	57.894
Andalucía	7.907	1.070.861	7.715	831.901	6.293	238.960
Canarias	1.122	195.995	1.087	166.024	881	29.971
ESPAÑA	29.155	2.668.891	28.277	2.146.547	23.108	522.344

Fuente: Censo Agrario 2020. INE
En el nº de explotaciones se contabilizan las explotaciones que contengan dicha especie de ganado. Si una explotación contiene varias especies de ganado, la explotación se contabiliza para cada especie

GRÁFICO: Distribución autonómica del número de explotaciones de la ganadería caprina 2020

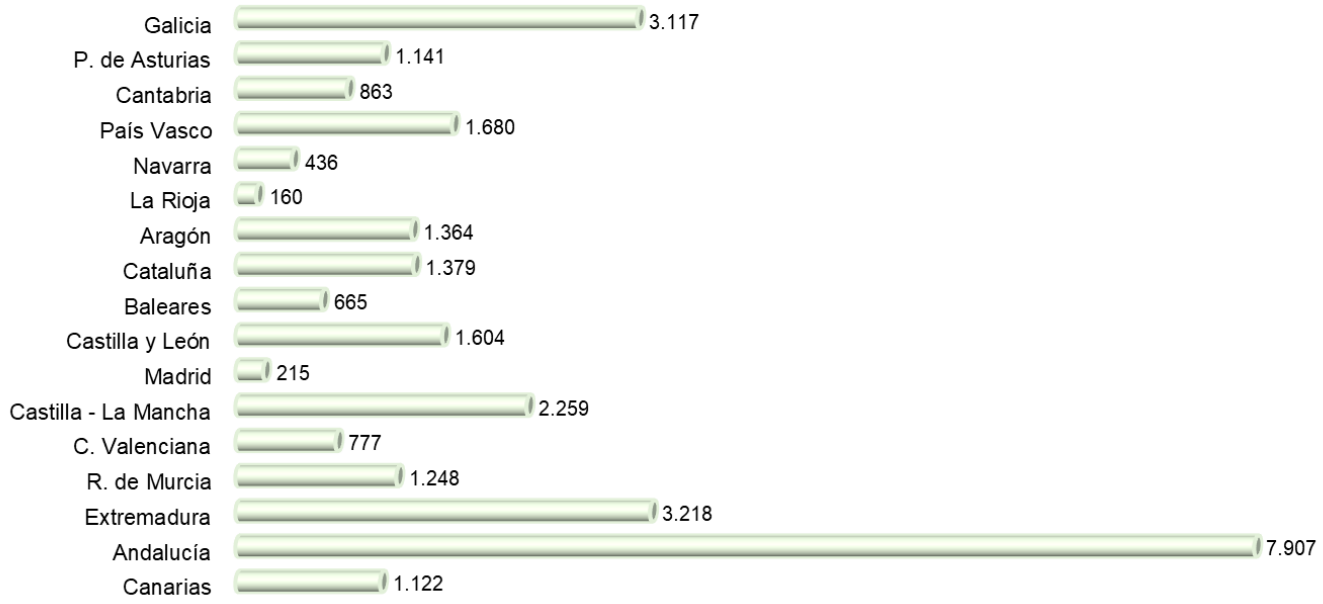

GRÁFICO: Distribución autonómica del número de animales de la ganadería caprina 2020

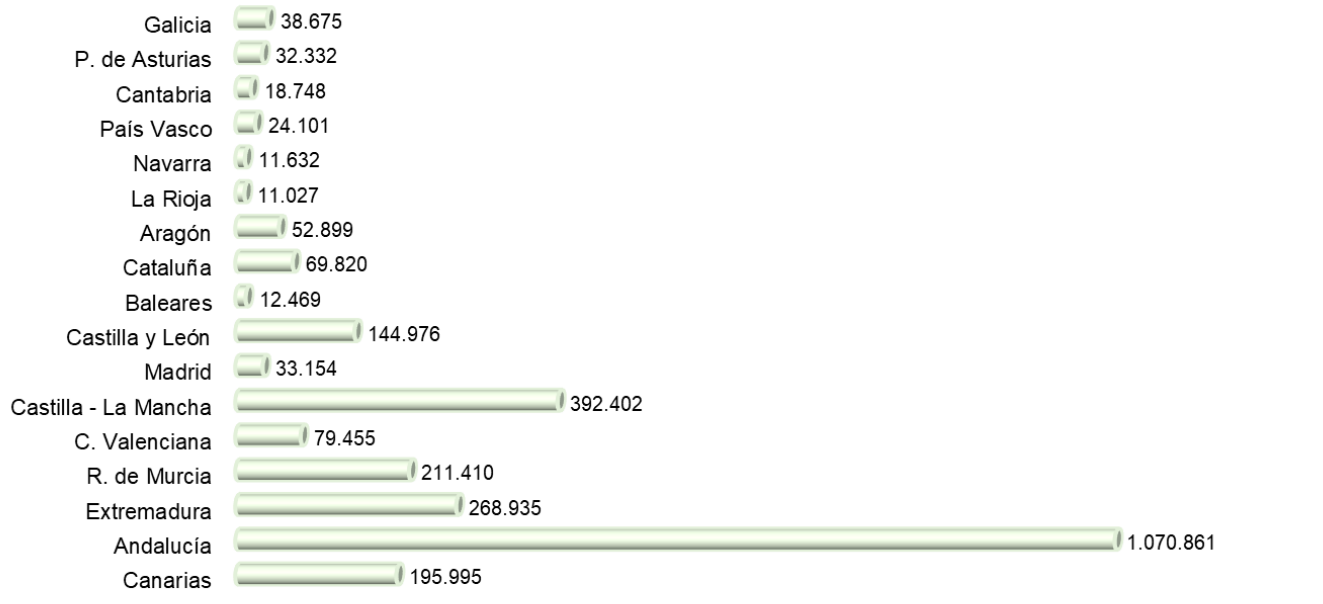

4.3.4. Distribución autonómica de las explotaciones agrarias según efectivos ganaderos: Porcinos desglosado por tipo, 2020

Comunidad Autónoma	Total de explotaciones		Cerdas madres y cerdas para reposición de 50 Kg y más		Lechones de menos de 20 Kg		Otros porcinos (verracos, cebo y reproductores de desecho)	
	Nº total de explotaciones	Nº de animales	Nº total de explotaciones	Nº de animales	Nº total de explotaciones	Nº de animales	Nº total de explotaciones	Nº de animales
Galicia	6.902	1.408.818	1.497	111.737	585	252.813	6.069	1.044.267
P. de Asturias	730	7.319	176	862	102	2.424	656	4.033
Cantabria	387	2.082	46	248	22	436	360	1.398
País Vasco	291	29.664	92	2.149	32	4.519	246	22.996
Navarra	730	827.530	256	74.969	95	171.958	607	580.603
La Rioja	87	175.662	24	7.678	18	19.296	81	148.688
Aragón	1.342	4.117.058	486	519.833	312	1.120.936	1.074	2.476.289
Cataluña	4.435	8.192.796	1.030	1.046.769	274	576.278	4.217	6.569.749
Baleares	1.346	85.739	809	13.416	598	48.684	1.270	23.639
Castilla y León	4.643	4.425.015	2.140	397.687	993	808.716	4.342	3.218.612
Madrid	42	19.290	30	4.149	19	10.910	34	4.231
Castilla-La Mancha	1.032	2.784.806	482	163.122	290	500.722	950	2.120.962
C. Valenciana	752	1.381.783	149	87.706	139	244.832	702	1.049.245
R. de Murcia	419	2.366.928	195	142.096	152	470.900	349	1.753.932
Extremadura	5.880	1.682.085	4.430	181.708	2.627	591.834	5.133	908.543
Andalucía	5.324	2.546.709	3.098	272.273	1.252	634.916	4.994	1.639.520
Canarias	331	37.931	209	5.684	176	12.299	249	19.948
ESPAÑA	**34.673**	**30.091.215**	**15.149**	**3.032.086**	**7.686**	**5.472.473**	**31.333**	**21.586.655**

Fuente: Censo Agrario 2020. INE.
En el nº de explotaciones se contabilizan las explotaciones que contengan dicha especie de ganado. Si una explotación contiene varias especies de ganado, la explotación se contabiliza para cada especie

GRÁFICO: Distribución autonómica del número de explotaciones de la ganadería porcina 2020



GRÁFICO: Distribución autonómica del número de animales de la ganadería porcina 2020



4.3.5. Distribución autonómica de las explotaciones agrarias según efectivos ganaderos: Aves de corral desglosado por tipo, 2020

Comunidad Autónoma	Total de explotaciones		Gallinas ponedoras		Pollos de engorde		Pavos		Patos		Ocas/Gansos		Avestruces		Otras aves (perdices, codornices, pintadas, faisanes, palomas,...)	
	Nº total de explotaciones	Nº de animales	Nº total de explotaciones	Nº de animales	Nº total de explotaciones	Nº de animales	Nº total de explotaciones	Nº de animales	Nº total de explotaciones	Nº de animales	Nº total de explotaciones	Nº de animales	Nº total de explotaciones	Nº de animales	Nº total de explotaciones	Nº de animales
Galicia	6.723	24.825.124	6.028	3.299.970	2.129	19.973.643	153	1.524.423	102	627	65	377	6	26	166	26.058
P. de Asturias	724	157.527	710	116.703	134	39.748	18	114	39	239	37	120	2	103	19	500
Cantabria	345	80.444	334	78.530	69	1.046	15	57	33	233	25	148	1	7	15	423
País Vasco	1.686	1.491.974	1.617	1.100.700	365	276.419	29	171	54	30.569	57	379	1	3	45	83.733
Navarra	272	6.944.276	159	1.531.065	109	5.272.482	8	23.730	30	111.826	11	90	0	0	9	5.083
La Rioja	96	3.231.889	46	554.956	50	2.643.259	4	45	5	50	5	44	4	25	4	33.510
Aragón	486	23.248.246	143	6.817.293	324	15.158.374	24	507.450	6	30	7	23	0	0	11	765.076
Cataluña	2.387	42.544.012	1.014	8.156.558	1.242	25.021.847	196	2.336.996	210	45.886	148	1.391	12	59	126	6.981.275
Baleares	410	286.546	370	249.723	90	33.914	28	432	40	517	25	139	9	103	63	1.718
Castilla y León	1.377	22.847.225	511	8.795.596	873	13.263.780	69	670.895	39	17.154	44	823	5	36	43	98.941
Madrid	82	1.495.671	71	1.293.197	6	192.007	6	47	10	48	11	3.102	0	0	5	7.270
Castilla-La Mancha	560	26.791.741	208	13.489.608	346	12.935.647	18	53.269	16	21.462	11	1.067	6	562	20	290.126
C. Valenciana	604	19.368.256	184	4.364.122	365	13.508.076	79	1.264.276	18	4.144	10	285	1	3	24	227.350
R. de Murcia	202	7.317.427	89	1.439.773	123	5.704.143	23	150.447	2	9.005	2	6	0	0	7	14.053
Extremadura	840	8.595.072	579	1.765.908	281	6.644.543	59	159.278	31	214	28	2.035	2	82	38	23.012
Andalucía	1.703	19.753.444	896	2.404.577	629	14.753.771	318	2.545.241	51	11.685	36	1.215	7	299	64	36.656
Canarias	386	2.601.888	356	1.404.439	36	1.194.809	30	141	27	924	16	71	4	23	21	1.481
ESPAÑA	**18.883**	**211.580.762**	**13.315**	**56.862.718**	**7.171**	**136.617.508**	**1.077**	**9.237.012**	**713**	**254.613**	**538**	**11.315**	**60**	**1.331**	**680**	**8.596.265**

Fuente: Censo Agrario 2020. INE.
En el nº de explotaciones se contabilizan las explotaciones que contengan dicha especie de ganado. Si una explotación contiene varias especies de ganado, la explotación se contabiliza para cada especie.

GRÁFICO: Distribución autonómica del número de explotaciones de ganadería avícola 2020

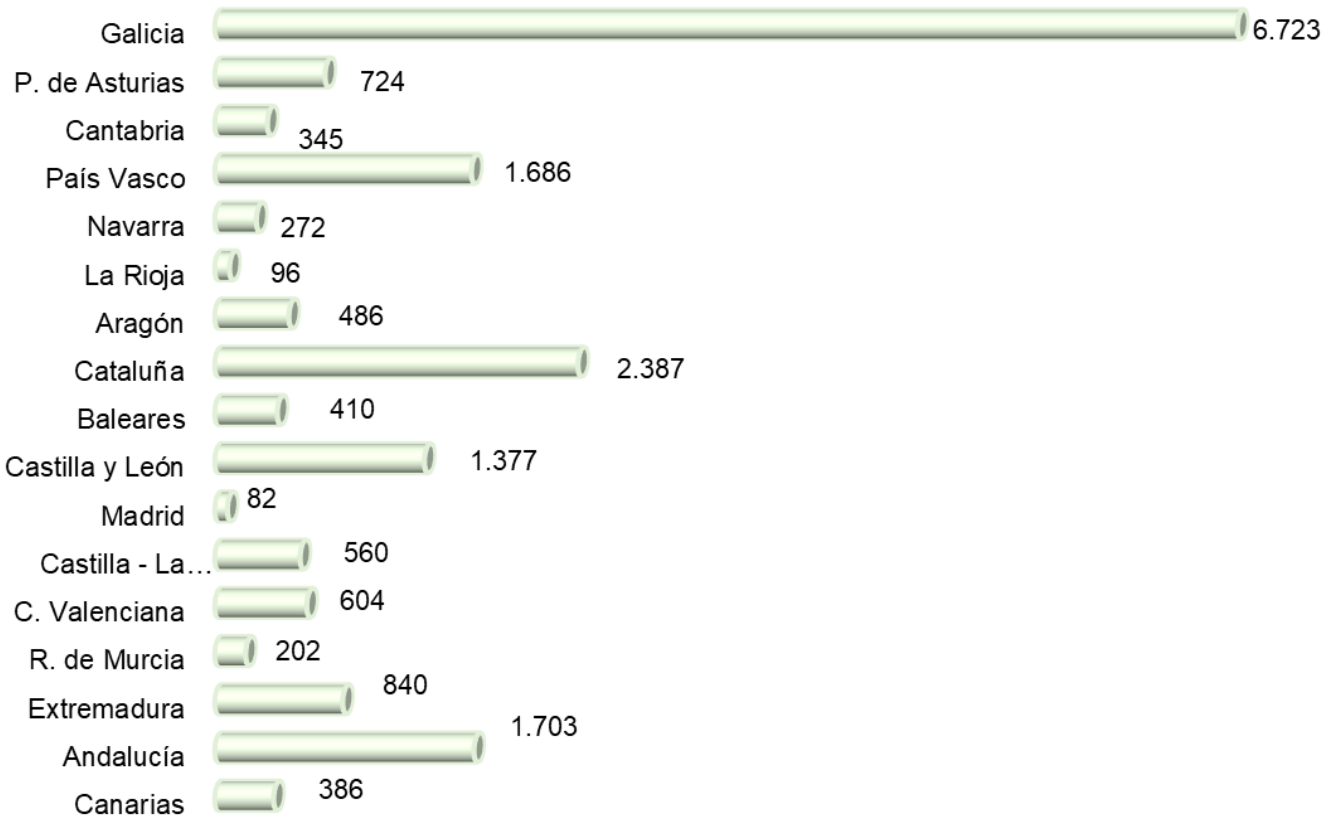

4.3.6. Distribución autonómica de las explotaciones agrarias según efectivos ganaderos: Conejas madres, 2020

Comunidad Autónoma	Conejas madres	
	Nº total de explotaciones	Nº de animales
Galicia	847	118.480
P. de	82	1.193
Asturias	67	7.855
Cantabria	263	20.163
País Vasco	40	23.107
Navarra	22	10.393
La Rioja	126	83.005
Aragón	441	138.400
Cataluña	184	550
Baleares	314	189.548
Castilla y	7	415
León Madrid	76	54.007
Castilla-La Mancha	151	99.676
C. Valenciana	34	9.662
R. de	20	3.129
Murcia	81	6.543
Extremadur	53	5.148
a Andalucía		
Canarias		
ESPAÑA	2.808	771.274

Fuente: Censo Agrario 2020. INE.
En el nº de explotaciones se contabilizan las explotaciones que contengan dicha especie de ganado. Si una explotación contiene varias especies de ganado, la explotación se contabiliza para cada especie.

GRÁFICO: Distribución autonómica del número de explotaciones de ganadería cunícula (conejas madres) 2020

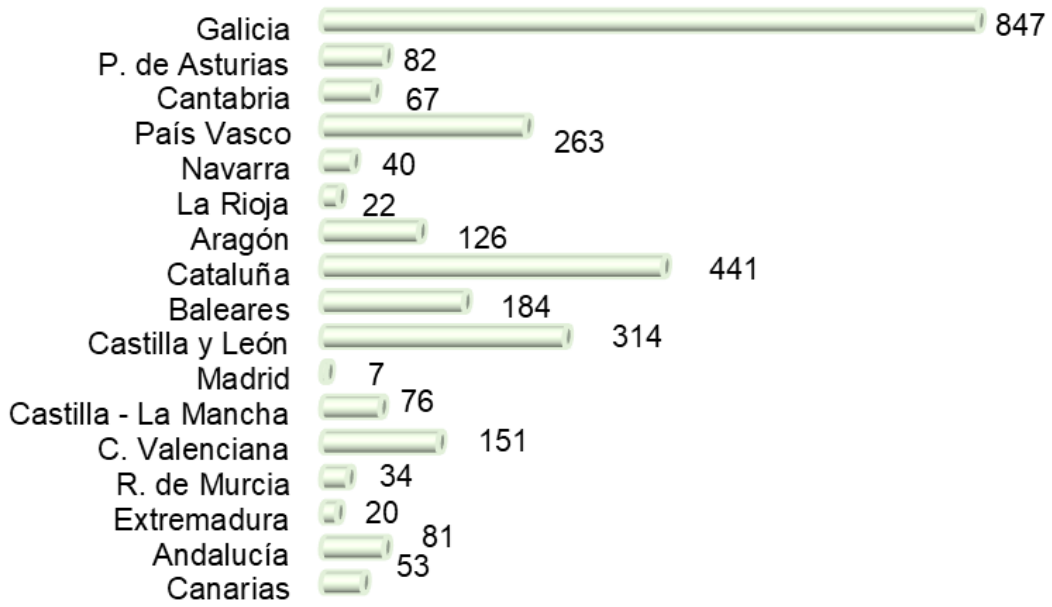



4.4. Distribución autonómica de las explotaciones agrarias según tipo de trabajo realizado y (UTA), 2020

Comunidad Autónoma	Total de explotaciones		Titular		Familiar del titular[1]		Contratada regular		Contratada temporal		Subcontratada	
	Nº total de explotaciones	UTA	Nº total de explotaciones	UTA	Nº total de explotaciones	UTA	Nº total de explotaciones	UTA	Nº total de explotaciones	UTA	Nº total de explotaciones	UTA
Galicia	55.081	47.438	49.634	26.885	14.285	6.987	6.802	10.410	3.104	1.961	8.039	1.194
P. de Asturias	15.809	14.095	14.552	9.131	4.526	2.237	1.618	2.107	845	280	1.695	340
Cantabria	7.864	6.906	6.867	4.100	2.054	913	1.225	1.527	464	194	1.304	173
País Vasco	11.277	11.022	9.844	4.961	6.080	2.793	1.461	2.289	1.415	860	1.024	119
Navarra	12.928	12.440	10.725	4.836	3.572	1.629	3.778	3.986	2.268	1.493	2.851	496
La Rioja	10.802	9.979	9.352	4.559	3.400	1.518	2.427	2.187	3.103	1.262	1.393	453
Aragón	42.038	44.088	34.686	17.057	9.974	4.507	10.868	13.792	5.835	6.404	11.825	2.328
Cataluña	54.972	62.087	43.206	21.033	16.466	7.586	17.063	22.271	9.627	8.194	13.538	3.003
Baleares	10.017	7.364	8.263	2.842	2.733	1.100	2.586	2.593	1.227	546	1.337	283
Castilla y León	84.865	68.079	76.400	33.997	19.852	8.480	15.166	18.548	7.692	3.663	19.218	3.392
Madrid	7.741	6.331	6.502	2.895	2.001	838	1.886	2.065	862	401	1.042	131
Castilla-La Mancha	112.886	100.612	100.081	40.325	40.333	16.708	24.871	27.661	22.988	11.733	24.182	4.185
C. Valenciana	100.259	68.716	86.666	26.056	31.916	11.551	20.981	19.003	18.345	7.092	20.732	5.013
R. de Murcia	24.800	37.756	20.318	8.436	6.950	2.928	7.256	17.035	4.774	6.299	4.291	3.058
Extremadura	64.275	56.357	57.649	22.272	15.807	6.849	12.963	17.357	12.740	8.168	8.472	1.711
Andalucía	267.718	280.086	226.912	84.276	86.981	38.684	73.315	83.094	84.660	62.622	37.031	11.410
Canarias	11.385	18.217	9.524	4.860	2.689	1.520	3.551	9.771	1.635	1.704	755	362
ESPAÑA	**894.718**	**851.574**	**771.182**	**318.520**	**269.620**	**116.828**	**207.818**	**255.697**	**181.584**	**122.876**	**158.729**	**37.652**

Fuente: Censo Agrario 2020.
(UTA): Unidades de trabajo-año.
[1] Incluye a trabajadores familiares remunerados.

GRÁFICO: Distribución de UTA según tipo de trabajo realizado 2020

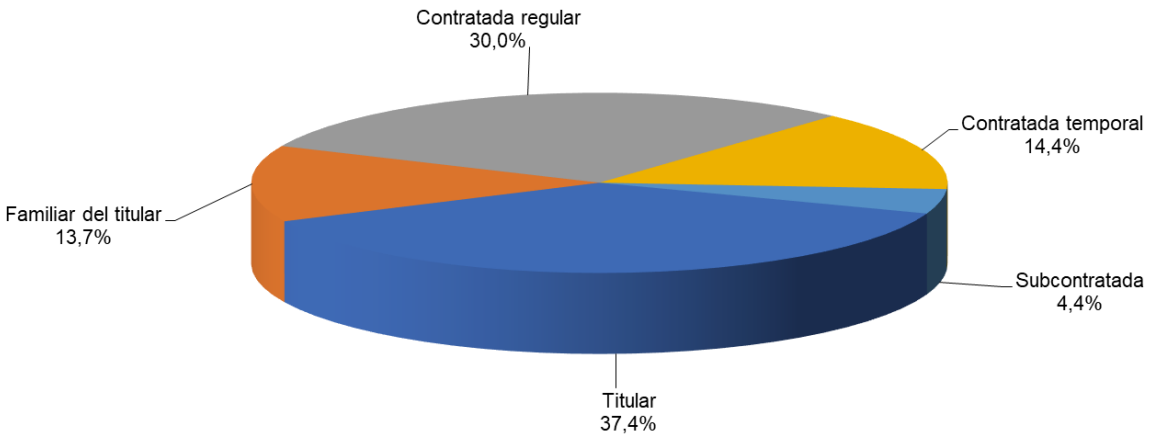

GRÁFICO: Distribución de explotaciones según tipo de trabajo realizado 2020

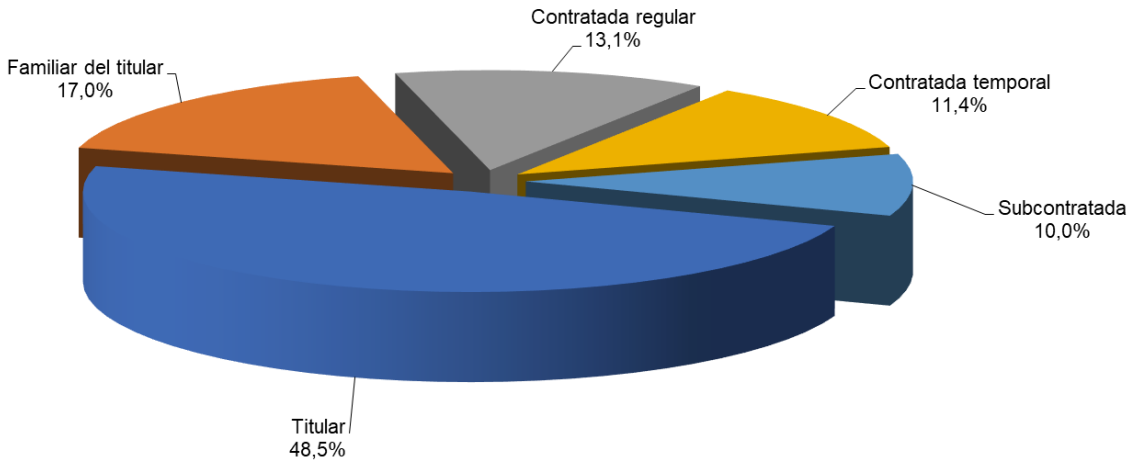

4.5. Distribución autonómica del número las explotaciones agrarias con otras actividades lucrativas relacionadas con la explotación, por tipo de actividad. 2020

Comunidad Autónoma	Prestación de servicios sanitarios, sociales o educativos	Turismo, alojamiento y otras actividades recreativas	Artesanía	Transformación de productos agrarios (queso, vino, ...)	Producción de energía renovable para la venta (eólica, biogas, solar,...)	Transformación de la madera	Acuicultura (cría de peces, cangrejos, ...)	Trabajo agrícola bajo contrato para otras explotaciones	Trabajo no agrícola bajo contrato	Silvicultura	Otras actividades lucrativas distintas de las anteriores
	Nº total de explotaciones	Nº total de explotaciones	Nº total de explotaciones	Nº total de explotaciones	Nº total de explotaciones	Nº total de explotaciones	Nº total de explotaciones	Nº total de explotaciones	Nº total de explotaciones	Nº total de explotaciones	Nº total de explotaciones
Galicia	233	174	0	258	12	36	17	114	2	115	358
P. de Asturias	88	118	25	65	0	18	0	6	0	0	51
Cantabria	11	81	0	18	0	0	0	24	0	0	39
País Vasco	25	140	7	55	11	6	2	25	11	70	52
Navarra	92	94	0	16	4	0	0	99	6	2	40
La Rioja	6	1	0	100	0	0	0	49	0	0	71
Aragón	27	121	15	85	78	5	5	473	11	126	97
Cataluña	66	436	4	348	100	15	0	503	25	289	143
Baleares	48	227	0	114	2	8	0	12	0	21	66
Castilla y León	172	189	5	149	104	2	0	816	78	16	238
Madrid	10	16	0	89	0	3	0	22	0	1	54
Castilla-La Mancha	216	120	5	304	65	14	0	778	6	36	419
C. Valenciana	207	74	0	564	153	19	0	349	5	124	586
R. de Murcia	31	40	0	146	28	0	0	73	9	0	90
Extremadura	119	45	0	168	14	0	0	195	36	12	197
Andalucía	382	1.223	90	456	62	2	0	980	55	6	333
Canarias	56	96	0	89	0	0	13	17	0	0	28
ESPAÑA	**1.788**	**3.196**	**152**	**3.024**	**632**	**129**	**37**	**4.533**	**244**	**820**	**2.861**

Fuente: Censo Agrario 2020.

4.6.1. Principales resultados de las explotaciones agrarias en la Unión Europea 2020

Países	Nº de explotaciones	Superficie agricola utilizada (miles de ha)	Unidades Ganaderas	Unidades de trabajo-año
UE-27	9.067.300	155.093.000	116.514.340	7.917.720
Alemania	262.560	16.578.460	16.300.940	469.910
Austria	110.780	2.602.670	2.236.900	120.680
Bélgica	36.000	1.368.120	3.665.020	52.210
Bulgaria	132.740	4.564.150	1.047.600	181.590
Chipre	34.050	134.140	231.720	20.250
Croacia	143.920	1.231.500	756.340	160.390
Dinamarca	37.090	2.629.930	4.178.590	85.630
Eslovaquia	19.630	1.862.650	608.600	41.840
Eslovenia	72.470	483.440	488.370	71.060
España	914.870	23.913.680	16.819.280	827.470
Estonia	11.370	975.320	293.740	16.630
Finlandia	45.630	2.281.710	950.680	55.560
Francia	393.030	27.364.630	20.647.850	670.850
Grecia	530.680	2.822.890	1.962.840	570.480
Holanda	52.640	1.817.900	6.280.230	151.210
Hungría	232.060	4.921.740	2.097.960	242.490
Irlanda	130.190	4.498.990	6.331.890	155.010
Italia	1.130.530	12.041.230	9.809.120	849.140
Letonia	68.980	1.968.960	478.680	66.760
Lituania	132.080	2.914.550	721.590	112.910
Luxemburgo	1.880	132.140	163.260	3.590
Malta	7.650	9.800	32.060	4.690
Polonia	1.301.490	14.749.240	10.210.120	1.392.420
Portugal	290.230	3.963.940	2.504.110	303.860
República Checa	28.910	3.492.570	1.624.620	94.200
Rumania	2.887.070	12.762.830	4.419.960	1.143.700
Suecia	58.790	3.005.810	1.652.290	53.180

Fuente: EUROSTAT (extracción enero 2024).

4.6.2. Distribución de la superficie agrícola utilizada de las explotaciones agrarias en la Unión Europea 2020 (hectáreas)

Países	Superficie agrícola utilizada	Superficie de herbáceos y barbechos	Superficie dedicada a huertos familiares	Superficie de tierras para pastos permanentes	Superficie cultivos permanentes
UE-27	157.414.160	98.093.810	205.020	47.963.710	11.137.950
Alemania	16.595.020	11.663.810	2.740	4.730.270	197.030
Austria	2.602.670	1.322.910	2.060	1.209.980	67.710
Bélgica	1.368.120	869.280	0	476.120	22.530
Bulgaria	4.564.150	3.318.400	1.770	1.142.670	100.930
Chipre	134.140	102.240	160	2.260	29.450
Croacia	1.505.430	887.960	1.680	539.620	75.870
Dinamarca	2.629.930	2.373.420	0	227.830	28.630
Eslovaquia	1.862.650	1.325.330	310	519.430	17.590
Eslovenia	483.440	173.050	2.500	279.600	28.300
España	23.913.680	11.714.690	2.740	7.533.350	4.657.180
Estonia	975.320	692.860	690	277.660	4.120
Finlandia	2.281.710	2.255.680	0	22.340	3.690
Francia	27.364.630	17.039.400	1.600	9.291.150	1.031.440
Grecia	3.916.640	1.502.050	6.100	1.568.520	839.770
Holanda	1.817.900	1.008.180	0	772.410	37.210
Hungría	4.921.740	4.027.970	2.980	732.600	158.160
Irlanda	4.920.270	1.209.770	0	3.708.740	1.750
Italia	12.523.540	7.197.650	13.960	3.133.800	2.176.660
Letonia	1.968.960	1.333.290	1.950	626.140	7.580
Lituania	2.914.550	2.237.320	0	650.320	26.900
Luxemburgo	132.140	62.310	10	68.250	1.570
Malta	9.800	7.780	1.070	0	950
Polonia	14.784.120	11.147.160	21.930	3.235.050	378.760
Portugal	3.963.940	1.036.680	16.150	2.050.450	860.660
República Checa	3.492.570	2.476.710	140	978.090	36.140
Rumania	12.762.830	8.570.730	124.480	3.723.530	343.830
Suecia	3.005.810	2.538.170	0	463.520	4.120

Fuente: EUROSTAT (extracción enero 2024).

4.6.3. Distribución del número de explotaciones agrarias en la Unión Europea según (OTE), 2020

Países	Agricultura general (1)	Horticultura (2)	Cultivos leñosos (3)	Herbívoros (4)	Granívoros (5)	Policultivos (6)	Ganadería mixta (7)	Cultivos y ganadería (8)	Sin clasificar	Número total de explotaciones
UE-27	**3.117.170**	**205.820**	**1.952.500**	**1.250.820**	**712.900**	**466.280**	**209.310**	**1.076.840**	**75.640**	**9.067.300**
Alemania	102.080	5.430	18.240	94.070	15.630	3.080	4.880	19.060	120	262.590
Austria	27.160	1.360	11.590	55.600	5.370	1.970	1.820	5.910	40	110.820
Bélgica	11.830	2.180	950	12.910	2.970	800	990	3.290	60	35.980
Bulgaria	39.930	7.150	17.540	39.290	2.520	5.510	3.300	17.270	240	132.750
Chipre	3.470	1.200	22.180	2.030	810	2.030	130	1.920	310	34.080
Croacia	38.440	2.180	30.730	15.150	5.470	9.530	6.280	35.710	450	143.940
Dinamarca	19.490	550	910	9.760	2.480	700	180	2.510	540	37.120
Eslovaquia	8.740	140	1.980	5.290	720	250	430	2.040	60	19.650
Eslovenia	17.190	440	14.920	22.010	560	5.990	2.240	9.160	10	72.520
España	160.800	42.500	510.730	110.490	20.440	40.330	5.610	18.540	5.400	914.840
Estonia	5.810	140	270	2.880	60	210	70	1.920	10	11.370
Finlandia	31.910	1.700	260	9.390	840	530	50	970	0	45.650
Francia	116.870	15.810	80.050	118.840	15.750	13.090	6.410	25.560	670	393.050
Grecia	91.930	8.930	323.550	48.850	2.470	24.180	1.860	23.240	5.690	530.700
Holanda	10.920	7.630	1.540	23.970	3.980	2.680	370	1.410	150	52.650
Hungría	95.530	10.730	36.460	11.010	36.940	8.770	3.680	26.170	2.750	232.040
Irlanda	12.700	120	90	114.300	830	60	210	1.870	10	130.190
Italia	298.150	27.780	541.220	95.050	13.830	84.420	5.690	48.160	16.240	1.130.540
Letonia	38.750	830	1.160	12.500	1.810	1.570	980	10.880	500	68.980
Lituania	54.570	5.750	1.170	19.650	900	21.040	2.990	25.970	70	132.110
Luxemburgo	280	40	260	1.140	40	10	40	100	0	1.910
Malta	3.110	1.070	410	930	380	720	50	280	700	7.650
Polonia	765.830	30.050	54.470	137.840	25.860	43.380	26.090	209.320	8.650	1.301.490
Portugal	32.910	8.070	129.540	41.380	5.170	27.010	7.440	35.560	3.150	290.230
República Checa	9.830	480	4.840	8.740	370	410	600	3.630	20	28.920
Rumania	1.084.790	22.440	147.190	219.180	546.060	167.540	126.730	544.880	28.280	2.887.090
Suecia	34.180	1.180	310	18.640	720	480	190	1.580	1.530	58.810

Fuente: EUROSTAT (extracción septiembre 2023).
Clasificación OTE establecida según: Reglamento (CE) Nº 1242/2008 de la Comisión, de 8 de diciembre, por la que se establece una tipología comunitaria de las explotaciones agrícolas.



CAPÍTULO 5

DEMOGRAFÍA Y ASPECTOS SOCIALES DE AGRICULTURA Y ALIMENTACIÓN

El factor humano constituye uno de los principales recursos de la actividad de los Sectores de Agricultura, Pesca y Alimentación y de sus ramas correspondientes, por lo que se considera de gran importancia el conocimiento de sus principales características.

Se recogen en este capítulo una serie de tablas con datos, sobre información demográfica y desarrollo de la actividad de los Sectores de Agricultura, Pesca y Alimentación y de sus ramas correspondientes, procedentes del Instituto Nacional de Estadística (INE), y la información relativa a los sistemas de la Seguridad Social, procedente del Ministerio de Empleo y Seguridad Social (MESS), Boletín de Estadísticas Laborales.

Enlace de interés:

Censos demográficos

http://www.ine.es/dyngs/INEbase/es/categoria.htm?c=Estadistica_P&cid=1254735572981

Encuesta de población activa (EPA)

https://www.ine.es/dyngs/INEbase/es/operacion.htm?c=Estadistica_C&cid=1254736176918&menu=resultados&idp=1254735976595

Boletín de estadísticas laborales

https://www.mites.gob.es/estadisticas/bel/welcome.htm

OBSERVACIONES METODOLÓGICAS

La Encuesta de Población Activa (EPA), se publicó por primera vez en 1964. Desde esta fecha y hasta finales de 1968 se obtuvieron resultados con referencia trimestral.

De 1969 a 1974 la referencia temporal pasó a ser semestral y a partir de 1975 volvió a ser trimestral.



En 1987 se modificó el cuestionario de la encuesta para adaptarse a las últimas recomendaciones internacionales de entonces (Conferencia internacional de Estadísticos del Trabajo en Ginebra 1982 y la exigencia de adaptar la EPA a la Encuesta de Fuerza de Trabajo de la Comunidad Económica Europea con motivo de la incorporación de España en las Comunidades Europeas en 1986) y se recalcularon series retrospectivas con la nueva metodología desde el tercer trimestre de 1976. Este es el origen de la llamada 'serie homogénea' de la EPA que se ofrece actualmente a los usuarios en INEBASE y en otros soportes a partir de los ficheros finales de la encuesta disponibles desde ese periodo y que continúa hasta la actualidad.

En 1999 la Encuesta de Población Activa se convierte en una 'encuesta continua' pues las entrevistas se realizan a lo largo de las 13 semanas de cada trimestre y no de 12 de las 13 como se venía haciendo hasta ese momento.

En 2002 se introduce una nueva definición operativa de paro produciéndose una ruptura en las series de parados y activos, cuyo impacto se valoró elaborando doble estimación de ambas definiciones a lo largo del año 2001.

Finalmente, en 2005, se produjo el último cambio metodológico sustancial hasta el momento, introduciendo un nuevo cuestionario y control centralizado del sistema de recogida mediante encuesta telefónica asistida por ordenador. A partir de este año, parte de las variables de la encuesta pasaron a recogerse de forma exclusiva en una submuestra anual representativa de la situación promedio del año, en lugar de obtenerse trimestralmente. Son las llamadas 'variables de submuestra anual' cuyos resultados se difunden con periodicidad anual.

En 2005, se calcularon series retrospectivas, para el periodo 1996-2004 con la nueva base de población instaurada ese año, con el fin de mantener la homogeneidad de las estimaciones. El periodo anterior quedó sin variaciones.

Las cifras actuales de la encuesta se encuadran en la metodología instaurada en 2005. La EPA es una investigación por muestreo de periodicidad trimestral, dirigida a la población que reside en viviendas familiares del territorio nacional y cuya finalidad es averiguar las características de dicha población en relación con el mercado de trabajo.

Los entrevistadores del Instituto Nacional de Estadística se ponen en contacto, personal o telefónico, con las viviendas seleccionadas para formar parte de la muestra y recogen la información de las personas que residen en ellas.

Activos: Son las personas de 16 o más años que, durante la semana de referencia (la anterior a aquella en que se realiza la entrevista), suministran mano de obra para la producción de bienes y servicios o están disponibles y en condiciones de incorporarse a dicha producción. Se subdividen en ocupados y parados. Se toma la semana como período de referencia.

En esta Encuesta, por tanto, la población económicamente activa comprende todas las personas de 16 o más años que durante la semana de referencia (la anterior a aquélla en que corresponde realizar la entrevista según el calendario) satisfacen las condiciones necesarias para su inclusión entre las personas ocupadas o paradas.

Población ocupada (o personas con empleo): Es la formada por todas aquellas personas de 16 o más años que durante la semana de referencia han tenido un trabajo por cuenta ajena o ejercido una actividad por cuenta propia, según las definiciones dadas a continuación.

Son personas con trabajo por cuenta ajena o asalariadas todas las que entren en las siguientes categorías:

Trabajando: Personas que durante la semana de referencia hayan trabajado, incluso de

forma esporádica u ocasional, al menos una hora a cambio de un sueldo, salario u otra forma de retribución conexa, en metálico o en especie.

Con empleo, pero sin trabajar: Personas que, habiendo ya trabajado en su empleo actual, estén ausentes del mismo durante la semana de referencia y mantengan un estrecho vínculo con él. La fuerza de este vínculo se determina de acuerdo con la creencia del entrevistado en reincorporarse o no a la empresa y en la percepción o no de algún tipo de remuneración.

Las personas ausentes de su trabajo por causa de enfermedad o accidente, conflicto laboral, suspensión disciplinaria de empleo y sueldo, vacaciones, licencia de estudios, licencia de maternidad u otra clase de licencia, ausencia voluntaria, desorganización temporal del trabajo por razones tales como mal tiempo o averías mecánicas, se consideran personas con trabajo.

Las suspendidas o separadas de su empleo, a consecuencia de una regulación del mismo, se consideran asalariadas si el empleador les paga al menos el 50 por ciento de su sueldo o si van a reincorporarse a su empleo en los próximos tres meses.

Los aprendices que hayan recibido una retribución en metálico o en especie y los estudiantes que hayan trabajado a cambio de una remuneración a tiempo completo o parcial se consideran como personas asalariadas y se clasifican como trabajando o sin trabajar sobre la misma base que las demás personas con trabajo por cuenta ajena.

Los miembros activos de las fuerzas armadas figuran también entre la población asalariada.

Se considerarán personas con una actividad por cuenta propia todas las incluidas en las siguientes categorías:

Trabajando: las personas que durante el período de referencia hayan trabajado, incluso de forma esporádica u ocasional, al menos una hora a cambio de un beneficio o de una ganancia familiar, en metálico o en especie.

Con trabajo, pero sin trabajar: las personas que durante el período de referencia tenían que realizar algún trabajo a cambio de un beneficio o ganancia familiar, pero han estado temporalmente ausentes del mismo por razones de enfermedad o accidente, vacaciones, fiestas, mal tiempo u otras razones análogas.
Según esta definición, ejercen una actividad por cuenta propia: los empresarios, los trabajadores independientes, los miembros de cooperativas que trabajan en las mismas y los trabajadores familiares no remunerados (ayudas familiares).



Población parada o desempleada: Se considerarán paradas a todas las personas de 16 o más años que reúnan simultáneamente las siguientes condiciones:

Sin trabajo, es decir, que no hayan tenido un empleo por cuenta ajena ni por cuenta propia durante la semana de referencia.

En busca de trabajo, es decir, que hayan tomado medidas concretas para buscar un trabajo por cuenta ajena o hayan hecho gestiones para establecerse por su cuenta durante el mes precedente.

Disponibles para trabajar, es decir, en condiciones de comenzar a hacerlo en un plazo de dos semanas a partir del domingo de la semana de referencia.

Se consideran paradas, las personas de 16 o más años que durante la semana de referencia han estado sin trabajo, disponibles para trabajar y que no buscan empleo porque ya han encontrado uno al que se incorporarán dentro de los tres meses posteriores a la semana de referencia. Por lo tanto, en este caso no se exige el criterio de búsqueda efectiva de empleo.

Las personas ausentes del trabajo, a consecuencia de una suspensión por regulación que no sean consideradas ocupadas, esto es aquellas cuyo empleador les paga menos del 50 por ciento de su sueldo y que van a reincorporarse a su empleo después de pasados tres meses, son paradas si han buscado trabajo y están disponibles para desempeñarlo. Si una persona satisface las condiciones de la definición de parado se considerará como tal, aunque compatibilice esta situación con otras como la de estudiante o labores del hogar.

Los parados se subdividen en: parados que buscan primer empleo y parados que han trabajado anteriormente.

No clasificables: Se incluyen los parados en busca de primer empleo, los parados que llevan tres años o más en paro y los parados que no han declarado la actividad del último empleo o bien la declaración fue incorrecta.

La información desde el punto de vista del régimen de afiliados de los trabajadores a la Seguridad Social procede del Boletín de Estadísticas Laborales, elaborado por el Ministerio de Empleo y Seguridad Social (MESS), que recopila los principales datos sociolaborales de España, con información sobre los aspectos más significativos y relevantes del mercado de trabajo, las relaciones laborales y la protección social.

Los resultados se refieren a la población integrada por los trabajadores en situación de alta laboral y situaciones asimiladas al alta, tales como incapacidad temporal, suspensión por regulación de empleo, desempleo parcial, etc. Se excluyen a los trabajadores en situación de desempleo, por convenios especiales, pertenecientes a empresas acogidas a planes de reconversión y que reciben ayudas en concepto de jubilación anticipada y situaciones especiales sin efecto en cotizaciones.



Paro registrado: El Instituto de Empleo, Servicio Público de Empleo Estatal (INEM) ha estimado series de paro registrado, aplicando a los datos históricos del INEM los criterios establecidos en el modelo de gestión SISPE, para los datos anteriores a mayo de 2005.

Afiliación de trabajadores: En la clasificación de trabajadores afiliados por grupos de edad, a partir de julio de 1997 los movimientos correspondientes a menores de 16 años figuran incluidos en el grupo de "16 a 19 años". Igual ocurre con los movimientos de altas y bajas a partir de marzo de 1997.

Convenios colectivos de trabajo: A efectos estadísticos se recogen, tanto los convenios firmados, como las revisiones de carácter anual que se realizan para aquellos convenios cuya vigencia es de dos o más años.

Durante el periodo 1996-2021 el INE ha venido publicando dos conjuntos de cifras de población:

Cifras de población basadas en los censos de población. Estas cifras se actualizaban cada seis meses a partir de distintas fuentes y el máximo nivel de detalle que ofrecían era de provincia o, en su caso, isla. Solo se publicaban datos municipales una vez cada diez años, con motivo de la realización de los censos decenales.

Cifras oficiales de población de los municipios a 1 de enero de cada año, resultantes de la revisión del Padrón municipal, basadas en el recuento de población según establece la Ley 7/1985, de 2 de abril, reguladora de las Bases del Régimen Local (LBRL), y el Reglamento de Población y Demarcación Territorial de las Entidades Locales (RPDT), aprobado por Real Decreto 1690/1986, de 11 de julio. Estas cifras municipales se declaran oficiales mediante un Real Decreto publicado al final de cada año. A partir de la información utilizada para este fin se generaban los ficheros base de la operación anual Estadística del Padrón Continuo.

A partir de la publicación del Censo de Población y Viviendas 2021, realizada el 30 de noviembre de 2022, el censo de población pasa a tener carácter anual, lo que implica que se va a disponer todos los años de datos de población a nivel municipal, también basados en el padrón pero aplicando procedimientos ligeramente distintos para aproximarse mejor al recuento de la población residente, con mucha mayor riqueza temática que las denominadas cifras oficiales de población de los municipios y la Estadística del Padrón Continuo.

Las cifras oficiales de población de los municipios se siguen publicando tanto mediante un Real Decreto anual como en la propia página web del INE. No obstante, para evitar confusión, es preciso destacar que, salvo para aquellos casos en los que expresamente se exija el uso de esta población empadronada de acuerdo con el procedimiento que ampara a LBRL y el RPDT, siempre que se precise conocer la población de cualquier unidad administrativa, incluida la de los municipios, el INE proporcionará los datos de población residente que ofrecen los censos anuales.

Si bien las diferencias entre unas y otras son mínimas (en pocos casos superan el 1%), las cifras de los censos son las que deben considerarse como la mejor aproximación posible a la población residente en España y en sus municipios ya que para su obtención se aplican métodos más precisos que el recuento administrativo de la población empadronada

Por esta razón, de nuevo en aras de no confundir a los usuarios, algunos datos derivados del recuento de la población empadronada, que se vinieron publicando durante el periodo 1996-2021, tales como los resúmenes por comunidades autónomas, provincias, capitales e islas, dejan de actualizarse, aunque pueden seguir consultándose en "Enlace relacionados". Esta información seguirá disponible pero la fuente a la que se debe acudir para disponer de ella será el Censo de Población actualizado cada año.



5.1. Proyecciones de población calculadas para el total de España (a 1 de enero de cada año)

Años	Habitantes	Años	Habitantes	Años	Habitantes	Años	Habitantes	Años	Habitantes
1991	38.874.573	2009	46.745.807	2027	49.321.597	2045	52.558.328	2063	52.776.070
1992	39.003.524	2010	47.021.031	2028	49.669.416	2046	52.638.482	2064	52.762.778
1993	39.131.966	2011	47.190.493	2029	49.996.160	2047	52.709.245	2065	52.754.139
1994	39.246.833	2012	47.265.321	2030	50.297.957	2048	52.770.064	2066	52.751.175
1995	39.343.100	2013	47.129.783	2031	50.571.689	2049	52.820.523	2067	52.754.633
1996	39.430.933	2014	46.771.341	2032	50.818.638	2050	52.860.818	2068	52.765.081
1997	39.525.438	2015	46.624.382	2033	51.038.408	2051	52.891.207	2069	52.783.141
1998	39.852.651	2016	46.557.008	2034	51.231.673	2052	52.911.964	2070	52.809.199
1999	40.202.160	2017	46.572.132	2035	51.397.898	2053	52.923.530	2071	52.843.555
2000	40.499.791	2018	46.659.302	2036	51.540.953	2054	52.926.772	2072	52.886.370
2001	41.116.842	2019	46.867.125	2037	51.669.140	2055	52.922.725		
2002	41.837.894	2021	47.329.981	2038	51.795.514	2056	52.912.451		
2003	42.717.064	2021	47.326.958	2039	51.919.500	2057	52.897.209		
2004	43.197.684	2022 (2)	47.432.805	2040	52.040.306	2058	52.878.225		
2005	44.108.530	2023	47.795.625	2041	52.156.326	2059	52.856.958		
2006	44.708.964	2024	48.186.421	2042	52.267.237	2060	52.834.811		
2007	45.200.737	2025	48.574.152	2043	52.371.938	2061	52.813.109		
2008	46.157.822	2026	48.954.762	2044	52.469.220	2062	52.793.171		

Fuente: Instituto Nacional de Estadística.
(1) Los cálculos se han realizado para la población residente.
(2) Proyección calculada para el periodo que va desde 2022 al 2072.
Última extracción 26/02/2024

5.2. Cifras de población según comunidades autónomas y género (a 1 de enero de cada año)

Comunidades Autónomas	Total		Varones		Mujeres	
	2023	2022	2023	2022	2023	2022
Andalucía	8.584.147	8.511.167	4.229.831	4.196.620	4.354.316	4.314.547
Aragón	1.341.289	1.328.215	662.674	656.811	678.615	671.404
Asturias (Principado de)	1.006.060	1.004.960	479.739	479.658	526.321	525.302
Balears (Illes)	1.209.906	1.187.043	602.649	592.100	607.257	594.943
Canarias	2.213.016	2.185.607	1.092.723	1.080.244	1.120.293	1.105.363
Cantabria	588.387	585.450	285.133	284.061	303.254	301.389
Castilla y León	2.383.703	2.375.583	1.173.585	1.170.227	1.210.118	1.205.356
Castilla-La Mancha	2.084.086	2.058.278	1.045.115	1.031.732	1.038.971	1.026.546
Cataluña	7.901.963	7.761.823	3.887.223	3.820.173	4.014.740	3.941.650
Comunitat Valenciana	5.216.195	5.108.116	2.565.926	2.516.724	2.650.269	2.591.392
Extremadura	1.054.306	1.056.808	521.626	523.255	532.680	533.553
Galicia	2.699.424	2.692.825	1.299.064	1.296.582	1.400.360	1.396.243
Madrid (Comunidad de)	6.871.903	6.743.254	3.288.197	3.229.127	3.583.706	3.514.127
Murcia (Región de)	1.551.692	1.529.658	777.819	767.117	773.873	762.541
Navarra (Comunidad Foral de)	672.155	664.514	332.575	329.064	339.580	335.450
País Vasco	2.216.302	2.205.826	1.077.504	1.072.491	1.138.798	1.133.335
Rioja (La)	322.282	319.617	159.151	157.875	163.131	161.742
Ciudad A. de Ceuta	83.052	83.051	41.897	41.908	41.155	41.143
Ciudad A. de Melilla	85.493	84.932	43.162	42.978	42.331	41.954
ESPAÑA	**48.085.361**	**47.486.727**	**23.565.593**	**23.288.747**	**24.519.768**	**24.197.980**

Fuente: Instituto Nacional de Estadística.

	1981	1991	2001	2015	2016	2017	2018	2019	2021	2021	2022	2023 (P) (*)
Menos de 101 habitantes	42.684	56.316	60.396	72.436	74.943	75.939	78.080	76.828	79.850	77.997	76.648	78.322
De 101 a 500 hab.	756.666	738.293	714.260	661.567	663.286	664.122	656.940	658.384	650.018	652.267	650.140	654.521
De 501 a 1.000 hab.	932.867	827.118	796.662	735.181	727.784	724.667	724.825	721.203	718.689	719.904	718.793	712.441
De 1.001 a 2.000 hab.	1.513.792	1.457.282	1.426.139	1.279.830	1.293.154	1.263.289	1.245.796	1.242.862	1.227.235	1.237.149	1.238.518	1.244.688
De 2.001 a 5000 hab.	3.344.622	3.187.638	3.155.455	3.105.502	3.034.890	3.017.483	3.005.045	3.000.351	3.014.825	3.008.348	3.019.207	3.038.565
De 5.001 a 10.000 hab.	3.524.103	3.394.233	3.498.499	3.861.973	3.869.029	3.855.902	3.804.913	3.865.826	3.844.677	3.918.233	3.905.361	3.871.628
De 10.001 a 20.000 hab.	3.954.716	4.102.341	4.673.214	4.983.746	4.914.991	4.926.456	4.946.227	4.787.781	4.827.217	4.909.786	4.922.096	4.913.421
De 20.001 a 50.000hab.	4.292.069	4.979.662	5.839.977	7.522.782	7.668.118	7.584.424	7.688.220	7.765.329	7.858.627	7.827.392	7.825.014	8.023.422
De 50.001 a 100.000 hab.	3.521.466	3.773.817	4.231.284	5.961.547	5.854.053	5.960.153	5.884.410	6.075.765	6.189.980	6.181.869	6.212.316	6.256.100
De 100.001 a 500.000 hab.	8.420.510	9.542.029	9.446.485	10.979.122	10.971.589	10.984.725	11.126.817	11.196.460	11.288.818	11.230.168	11.310.668	11.536.819
Más de 500.000 hab.	7.442.765	7.405.143	7.005.000	7.460.696	7.485.171	7.514.972	7.561.707	7.635.419	7.750.859	7.637.685	7.607.966	7.755.434
ESPAÑA	37.746.260	39.463.872	40.847.371	46.771.341	46.557.008	46.572.132	46.722.980	47.026.208	47.450.795	47.400.798	47.486.727	48.085.361

Fuente: Instituto Nacional de Estadística.
Datos referidos a 1 de enero de cada año.
(P) Provisional
(*) Extracción realizada el 01/02/2024, sobre cifras de población censo 2023

5.4. Población por comunidades, edad (3 grupos de edad) y Año

	2020				2021				2022								2023							
	TOTAL EDADES	0-15 años	16-64 años	65 y más	TOTAL EDADES	0-15 años	16-64 años	65 y más	Hombres				Mujeres				Hombres				Mujeres			
									TOTAL EDADES	0-15 años	16-64 años	65 y más	TOTAL EDADES	0-15 años	16-64 años	65 y más	TOTAL EDADES	0-15 años	16-64 años	65 y más	TOTAL EDADES	0-15 años	16-64 años	65 y más
01 Andalucía																								
TOTAL	8464411	1402198	5591400	1470813	8472407	1376801	5600213	1495393	4187595	696550	2821623	669422	4312592	657528	2797498	857566	4.229.831	sd	sd	sd	4.354.316	sd	sd	sd
% Extranjeros	8,29	7,22	9,35	5,3	8,4	7,3	9,48	5,39	8,96	7,56	9,89	6,46	8,49	7,58	9,75	5,09	sd	sd	sd	sd	sd	sd	sd	sd
02 Aragón																								
TOTAL	1329391	196627	844102	288662	1326261	193938	842720	289603	655476	98763	428698	128015	670839	93178	412742	164919	662.674	sd	sd	sd	678.615	sd	sd	sd
% Extranjeros	12,19	13,98	15,38	1,65	12,24	14,22	15,39	1,76	12,85	14,66	15,73	1,82	12	14,41	15,49	1,93	sd	sd	sd	sd	sd	sd	sd	sd
03 Asturias, Principado de																								
TOTAL	1018784	117575	634642	266567	1011792	115112	627841	268839	479134	57852	306639	114643	525552	54508	312831	158213	479.739	sd	sd	sd	526.321	sd	sd	sd
% Extranjeros	4,45	5,19	5,81	0,88	4,49	5,22	5,89	0,92	4,39	5,29	5,5	0,99	4,68	5,19	6,46	0,97	sd	sd	sd	sd	sd	sd	sd	sd
04 Balears, Illes																								
TOTAL	1171543	185264	803055	183224	1173008	183014	802632	187362	585696	93214	406868	85614	590963	88271	396021	106671	602.649	sd	sd	sd	607.257	sd	sd	sd
% Extranjeros	18,78	17,03	21,51	8,6	18,78	17,25	21,48	8,7	19,07	17,3	21,47	9,57	18,67	17,58	21,48	9,13	sd	sd	sd	sd	sd	sd	sd	sd
05 Canarias																								
TOTAL	2175952	304919	1519911	351122	2172944	295212	1516473	361259	1075415	147408	760955	167052	1102286	139838	756633	205815	1.092.723	sd	sd	sd	1.120.293	sd	sd	sd
% Extranjeros	13,44	11,01	14,71	10,09	13,25	10,97	14,42	10,17	13,26	11,07	14,05	11,59	13,24	10,92	14,6	9,8	sd	sd	sd	sd	sd	sd	sd	sd
06 Cantabria																								
TOTAL	582905	81521	371959	129425	584507	79966	372525	132016	283718	40151	185509	58058	301684	38114	186563	77007	285.133	sd	sd	sd	303.254	sd	sd	sd
% Extranjeros	6,16	6,32	7,81	1,31	6,19	6,4	7,84	1,39	6,28	6,74	7,7	1,4	6,43	6,76	8,38	1,54	sd	sd	sd	sd	sd	sd	sd	sd
07 Castilla y León																								
TOTAL	2394918	302045	1479169	613704	2383139	297020	1472608	613511	1167883	149483	740657	277743	1204757	141180	719219	344358	1.173.585	sd	sd	sd	1.210.118	sd	sd	sd
% Extranjeros	5,89	7,77	7,59	0,88	6,05	7,97	7,78	0,95	6,17	8,13	7,7	1,01	6,2	8,22	8,25	1,07	sd	sd	sd	sd	sd	sd	sd	sd
08 Castilla - La Mancha																								
TOTAL	2045221	325257	1329738	390226	2049562	321694	1338046	389822	1028003	163131	687921	176951	1025325	154228	652541	218556	1.045.115	sd	sd	sd	1.038.971	sd	sd	sd
% Extranjeros	9,14	10,72	11	1,49	9,25	10,89	11,08	1,62	9,59	11,14	11,29	1,59	9,25	11,21	11,26	1,89	sd	sd	sd	sd	sd	sd	sd	sd
09 Cataluña																								
TOTAL	7780479	1248821	5063297	1468361	7763362	1223179	5061512	1478671	3833786	620266	2567844	645676	3958825	585223	2517483	856119	3.887.223	sd	sd	sd	4.014.740	sd	sd	sd
% Extranjeros	16,2	15,95	19,93	3,56	16,11	15,91	19,8	3,63	17,14	16,19	20,67	4,01	15,53	16,21	19,37	3,76	sd	sd	sd	sd	sd	sd	sd	sd
10 Comunitat Valenciana																								
TOTAL	5057353	788048	3287553	981752	5058138	772819	3289261	996058	2509961	393959	1669118	446884	2588006	370305	1646364	571337	2.565.926	sd	sd	sd	2.650.269	sd	sd	sd
% Extranjeros	14,87	14,33	16,48	9,92	14,86	14,4	16,47	9,91	15,66	15,08	16,82	11,81	15,13	14,87	17,1	9,6	sd	sd	sd	sd	sd	sd	sd	sd
11 Extremadura																								
TOTAL	1063987	152774	687967	223246	1059501	150078	685088	224335	521463	75712	345195	100556	533313	71413	335733	126167	521.626	sd	sd	sd	532.680	sd	sd	sd
% Extranjeros	3,26	3,66	3,97	0,79	3,29	3,73	4	0,84	3,25	3,81	3,79	0,98	3,41	3,71	4,33	0,8	sd	sd	sd	sd	sd	sd	sd	sd
12 Galicia																								
TOTAL	2701819	339176	1674819	687824	2695645	333678	1667827	694140	1294708	168958	824481	301269	1395756	159006	835389	401361	1.299.064	sd	sd	sd	1.400.360	sd	sd	sd
% Extranjeros	4,17	4,21	5,44	1,06	4,25	4,28	5,56	1,09	4,4	4,46	5,57	1,19	4,42	4,51	5,98	1,14	sd	sd	sd	sd	sd	sd	sd	sd
13 Madrid, Comunidad de																								
TOTAL	6779888	1084265	4486885	1208738	6751251	1061290	4476865	1213096	3230154	535217	2182490	512447	3520182	507541	2288779	723862	3.288.197	sd	sd	sd	3.583.706	sd	sd	sd
% Extranjeros	14,1	12,67	17,37	3,22	14,15	12,86	17,38	3,36	13,93	12,88	16,69	3,3	14,2	12,89	17,83	3,65	sd	sd	sd	sd	sd	sd	sd	sd
14 Murcia, Región de																								
TOTAL	1511251	273772	999512	237967	1518486	270636	1005539	242311	767408	138831	519637	108940	764470	130648	495923	137899	777.819	sd	sd	sd	773.873	sd	sd	sd
% Extranjeros	14,7	14,97	16,64	6,28	14,64	14,62	16,61	6,51	15,97	14,83	17,95	8	13,63	14,71	15,44	6,09	sd	sd	sd	sd	sd	sd	sd	sd
15 Navarra, Comunidad Foral de																								
TOTAL	661197	108262	422288	130647	661537	106792	422804	131941	328620	54203	214739	59678	335497	51632	208927	74938	332.575	sd	sd	sd	339.580	sd	sd	sd
% Extranjeros	10,69	11,74	13,16	1,84	10,8	12,11	13,25	1,89	11,29	12,45	13,61	1,87	10,85	12,72	13,49	2,18	sd	sd	sd	sd	sd	sd	sd	sd
16 País Vasco																								
TOTAL	2220504	322381	1398691	499432	2213993	315998	1392990	505005	1073593	159421	695137	219035	1134581	150414	690685	293482	1.077.504	sd	sd	sd	1.138.798	sd	sd	sd
% Extranjeros	8,12	8,99	10,45	1,02	8,27	9,16	10,67	1,07	8,66	9,26	10,91	1,06	8,08	9,14	10,78	1,18	sd	sd	sd	sd	sd	sd	sd	sd
17 Rioja, La																								
TOTAL	319914	49126	203467	67321	319796	48444	203516	67836	157851	24621	102523	30707	162041	23176	100721	38144	159.151	sd	sd	sd	163.131	sd	sd	sd
% Extranjeros	12,57	15,69	15,33	1,96	12,79	16,28	15,53	2,06	13,11	16,99	15,49	2,03	13	16,94	16,08	2,47	sd	sd	sd	sd	sd	sd	sd	sd
18 Ceuta																								
TOTAL	84202	18044	56014	10144	83517	17307	55898	10312	41927	8630	28624	4673	41190	8348	27123	5719	41.897	sd	sd	sd	41.155	sd	sd	sd
% Extranjeros	6,78	4,64	8,12	3,17	6,43	4,2	7,74	3,05	5,53	3,42	6,53	3,32	6,29	2,91	8,03	2,94	sd	sd	sd	sd	sd	sd	sd	sd
19 Melilla																								
TOTAL	87076	20898	56972	9206	86261	20395	56548	9318	42990	10046	28631	4313	42180	9548	27431	5201	43.162	sd	sd	sd	42.331	sd	sd	sd
% Extranjeros	15,35	14,8	16,39	10,13	14,62	13,22	15,92	9,77	12,88	12,07	13,66	9,6	14,55	12,07	16,42	9,29	sd	sd	sd	sd	sd	sd	sd	sd
Total Nacional																								
TOTAL	47450795	7320973	30911441	9218381	47385107	7183373	30890906	9310828	23265381	3636416	15517289	4111676	24210039	3434099	15408606	5367334	23.565.593	sd	sd	sd	24.519.768	sd	sd	sd
% Extranjeros	11,45	11,3	13,7	4,03	11,48	11,37	13,72	4,12	11,94	11,62	13,93	4,72	11,42	11,6	13,92	4,12	sd	sd	sd	sd	sd	sd	sd	sd

Fuente: Instituto Nacional de Estadística
sd: sin dato

5.5. Distribución autonómica de municipios y habitantes (a 1 de enero de 2024)

Comunidades Autónomas	Número de municipios	Número de habitantes
Andalucía	785	8.584.147
Aragón	731	1.341.289
Asturias (Principado de)	78	1.006.060
Balears (Illes)	67	1.209.906
Canarias	88	2.213.016
Cantabria	102	588.387
Castilla y León	2.248	2.383.703
Castilla – La Mancha	919	2.084.086
Cataluña	947	7.901.963
Comunidad Valenciana	542	5.216.195
Extremadura	388	1.054.306
Galicia	313	2.699.424
Madrid (Comunidad de)	179	6.871.903
Murcia (Región de)	45	1.551.692
Navarra (Comunidad Foral de)	272	672.155
País Vasco	251	2.216.302
Rioja (La)	174	322.282
Ciudad A. De Ceuta	1	83.052
Ciudad A. De Melilla	1	85.493
ESPAÑA	**8.131**	**48.085.361**

Fuente: Instituto Nacional de Estadística.

5.6.1. Serie histórica de la población activa, según rama de actividad. Miles de personas mayores de 16 años (Medias anuales)

Años (*)	Total	Sector Agrario			Industria								Construcción	Otros Servicios
		Total (1)	Agricultura, ganadería, caza, y servicios relacionados	Pesca y acuicultura	General	de la Alimentación	Fabricación de bebida	Industria de la madera y del corcho, excepto muebles; cestería y espartería	Industria del papel	Artes gráficas y reproducción de soportes grabados	Fabricación de muebles	Otras industrias manufactureras		
2015	22.922,0	990,3	920,8	35,2	2.664,9	454,1	61,1	61,7	55,5	80,0	85,3	45,0	1.281,0	462,3
2016	22.822,7	1.016,8	943,4	39,1	2.699,9	468,9	62,4	62,5	53,5	79,9	81,3	53,0	1.256,5	471,2
2017	22.741,7	1.034,0	955,6	43,4	2.818,6	494,3	61,1	66,1	52,0	84,4	95,6	52,6	1.278,6	486,4
2018	22.806,8	1.002,7	924,7	43,7	2.878,1	485,3	65,0	68,3	46,1	87,9	94,3	57,0	1.356,6	486,9
2019	23.027,1	983,3	906,9	42,1	2.927,3	493,6	70,3	69,9	47,2	99,9	97,4	59,5	1.415,3	513,7
2020	22.733,3	946,6	869,1	44,8	2.898,5	508,9	66,1	72,5	51,3	85,4	92,4	55,3	1.397,5	513,0
2021	23.203,2	979,9	908,2	39,9	2.855,0	490,4	57,6	67,0	60,1	72,7	82,7	54,1	1.423,3	496,9
2022	23.415,1	925,9	848,3	39,8	2.918,0	514,3	64,6	68,5	64,2	64,7	89,1	51,6	1.433,0	516,1
2023 (P)	23.899,5	877,8	794,5	39,3	2.934,0	525,5	67,5	60,6	57,1	66,3	96,6	53,9	1.468,2	527,6

Fuente: Instituto Nacional de Estadística.
(1) Comprende Agricultura, ganadería, silvicultura y pesca.
P: Datos provisionales.
Notas: En el primer trimestre de 2021, como consecuencia de la declaración del estado de alarma (Reales Decretos 463/2021 y 487/2021) motivado por la pandemia del COVID-19, el tamaño muestral de las primeras entrevistas de EPA en las semanas 11 a 13 ha sido inferior al de otros trimestres, por lo que los coeficientes de variación de las estimaciones más desagregadas pueden ser superiores a lo habitual. Se recomienda consultar las tablas de INEbase relativas a dichos
https://ine.es/dynt3/inebase/es/index.htm?padre=979&capsel=1002">coeficientes de variación.

GRÁFICO 1: Evolución de la población activa del sector agrario y de la industria (miles de personas)

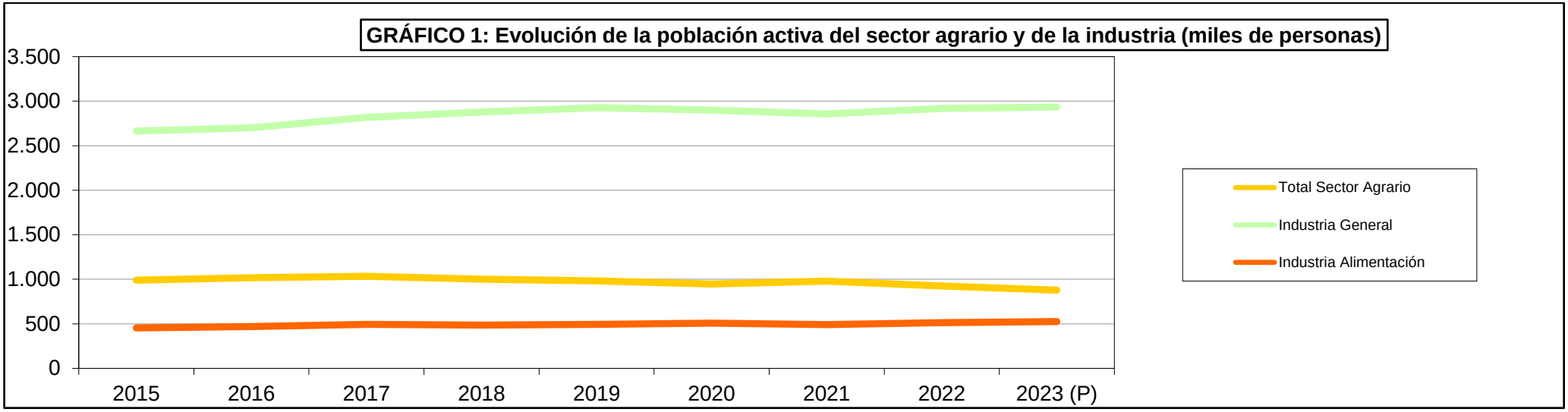

GRÁFICO 2: Evolución de la población activa de otros sectores (miles de personas)

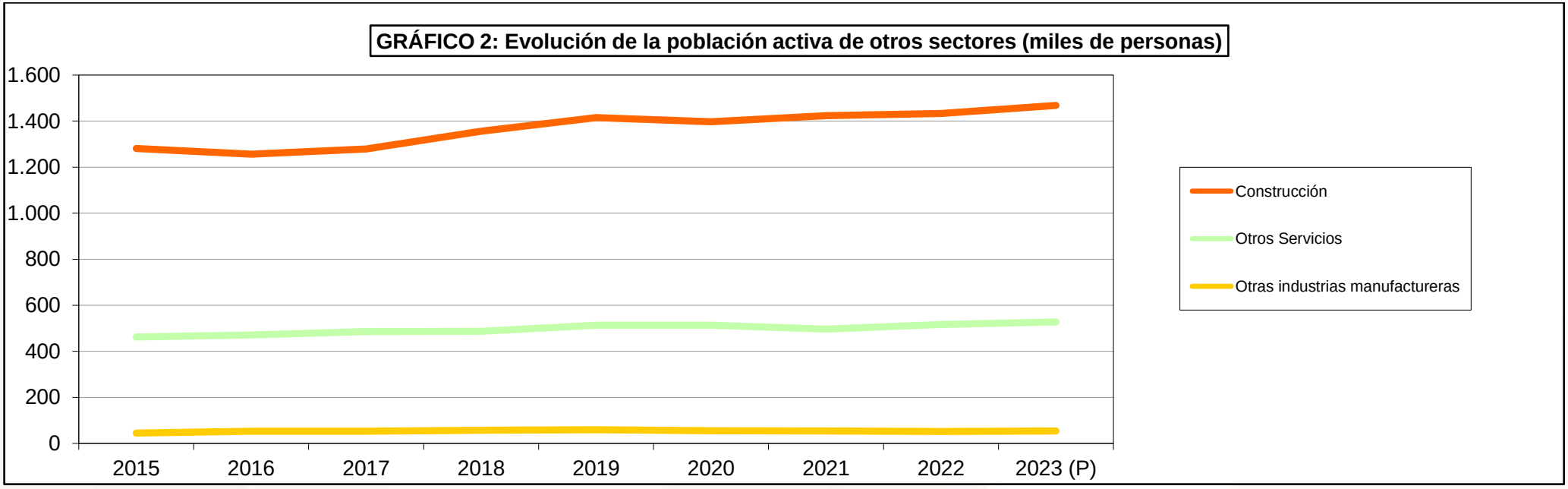

5.6.2. Serie histórica de la población activa ocupada, según rama de actividad. Miles de personas mayores de 16 años (Medias anuales)

Años (*)	Total	Sector Agrario			Industria								Construcción	Otros Servicios
		Total (1)	Agricultura, ganadería, caza, y servicios relacionados	Pesca y acuicultura	General	de la Alimentación	Fabricación de bebida	Industria de la madera y del corcho, excepto muebles; cestería y espartería	Industria del papel	Artes gráficas y reproducción de soportes grabados	Fabricación de muebles	Otras industrias manufacturas		
2015	17.866,1	736,8	678,7	31,8	2.482,3	414,0	55,0	58,4	53,1	74,4	78,6	42,1	1.073,7	405,5
2016	18.341,6	774,5	711,9	36,6	2.522,2	423,7	54,9	57,3	50,9	75,0	75,2	50,2	1.073,9	424,3
2017	18.824,8	819,5	749,7	40,7	2.647,4	448,0	55,7	61,8	49,6	78,1	89,1	49,8	1.128,3	434,6
2018	19.327,7	812,6	743,3	39,7	2.708,3	442,4	59,3	63,4	44,4	83,4	91,0	53,4	1.221,8	455,3
2019	19.779,3	797,3	729,8	39,2	2.763,1	456,1	64,5	66,0	44,7	96,2	91,4	57,9	1.277,9	477,8
2020	19.202,4	765,4	697,8	41,5	2.698,2	460,5	59,6	67,7	46,9	79,9	86,9	51,8	1.244,1	469,7
2021	19.773,6	802,7	740,1	35,2	2.700,2	452,0	52,8	64,9	57,0	69,6	77,3	51,2	1.291,5	465,4
2022	20.390,6	774,8	705,1	36,9	2.771,3	471,5	59,3	65,7	61,6	63,8	81,2	49,8	1.321,0	488,3
2023 (P)	21.005,6	742,6	670,4	35,7	2.792,9	486,3	63,2	57,6	54,8	63,9	89,9	51,3	1.361,2	495,3

Fuente: Instituto Nacional de Estadística.
(1) Comprende Agricultura, ganadería, silvicultura y pesca.
P: Datos provisionales.
Notas: En el primer trimestre de 2021, como consecuencia de la declaración del estado de alarma (Reales Decretos 463/2021 y 487/2021) motivado por la pandemia del COVID-19, el tamaño muestral de las primeras entrevistas de EPA en las semanas 11 a 13 ha sido inferior al de otros trimestres, por lo que los coeficientes de variación de las estimaciones más desagregadas pueden ser superiores a lo habitual. Se recomienda consultar las tablas de INEbase relativas a dichos https://ine.es/dynt3/inebase/es/index.htm?padre=979&capsel=1002">coeficientes de variación.

GRÁFICO 3: Evolución de la población activa ocupada del sector agrario y de la industria (miles de personas)

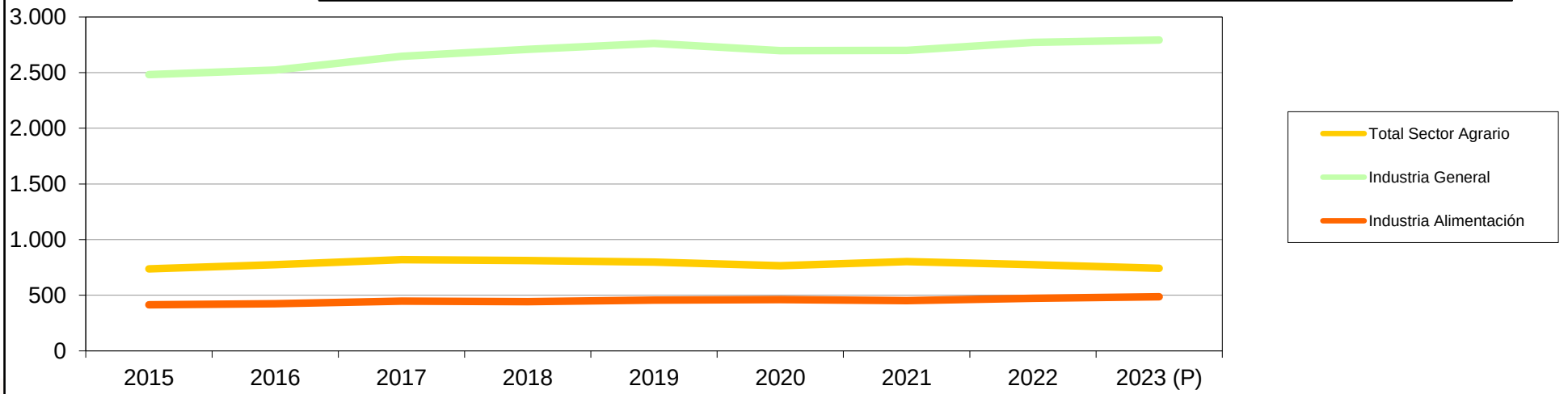

GRÁFICO 4: Evolución de la población activa ocupada de otros sectores (miles de personas)

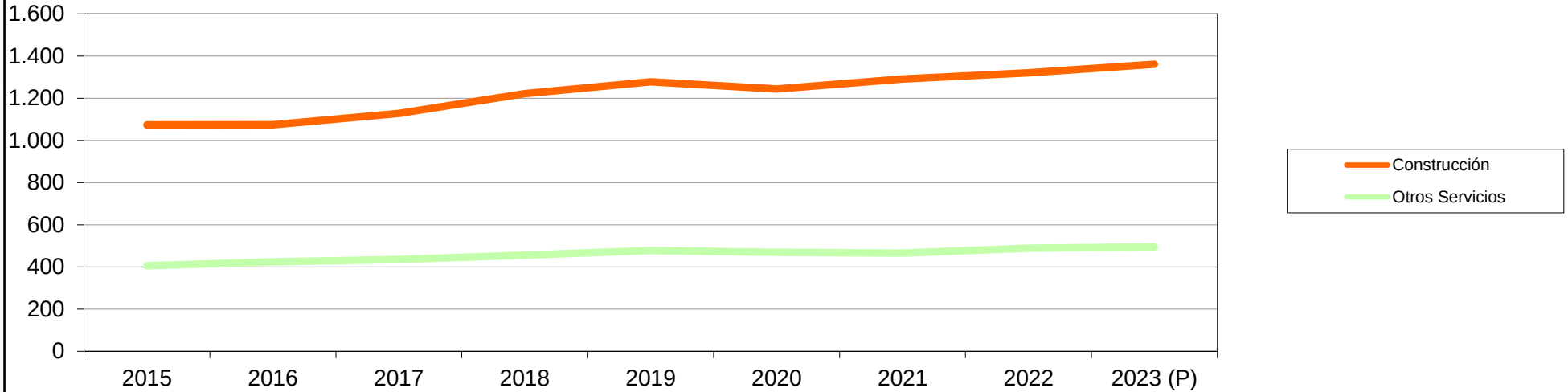

5.6.3. Serie histórica de la población parada, según rama de actividad. Miles de personas mayores de 16 años (Medias anuales)

Años (*)	Total	Sector Agrario			Industria								Construcción	Otros Servicios
		Total (1)	Agricultura, ganadería, caza, y servicios relacionados	Pesca y acuicultura	General	de la Alimentación	Fabricación de bebida	Industria de la madera y del corcho, excepto muebles; cestería y espartería	Industria del papel	Artes gráficas y reproducción de soportes grabados	Fabricación de muebles	Otras industrias manufacturas		
2015	5.056,0	253,6	242,1	3,4	166,7	40,1	6,1	3,3	2,4	5,6	6,7	2,9	207,3	38,0
2016	4.481,2	242,2	222,5	2,5	161,6	45,2	7,5	5,2	2,6	4,9	6,1	2,8	182,7	36,7
2017	3.916,9	214,5	205,9	2,7	154,8	46,3	5,4	4,3	2,4	6,3	6,5	2,8	150,3	33,7
2018	3.479,1	190,1	181,5	14,1	155,0	42,9	5,7	4,9	1,7	4,4	3,3	3,6	134,8	31,6
2019	3.247,8	186,1	177,2	2,9	151,6	37,6	5,8	3,9	2,6	3,7	6,0	1,6	137,4	35,9
2020	3.103,9	161,1	152,0	6,7	128,7	28,3	3,0	3,5	3,2	2,3	1,8	5,1	114,1	23,2
2021	3.103,8	161,1	137,4	3,7	128,6	40,6	6,4	3,1	3,1	1,9	12,1	2,6	114,0	23,2
2022	3.024,6	151,1	s/d	s/d	146,7	s/d	s/d	s/d	s/d	s/d	s/d	s/d	112,0	27,8
2023 (P)	2.894,0	135,2	s/d	s/d	141,2	s/d	s/d	s/d	s/d	s/d	s/d	s/d	107,0	32,3

Fuente: Instituto Nacional de Estadística.
(1) Comprende Agricultura, ganadería, silvicultura y pesca.
P: Datos provisionales.
Notas: En el primer trimestre de 2021, como consecuencia de la declaración del estado de alarma (Reales Decretos 463/2021 y 487/2021) motivado por la pandemia del COVID-19, el tamaño muestral de las primeras entrevistas de EPA en las semanas 11 a 13 ha sido inferior al de otros trimestres, por lo que los coeficientes de variación de las estimaciones más desagregadas pueden ser superiores a lo habitual. Se recomienda consultar las tablas de INEbase relativas a dichos
https://ine.es/dynt3/inebase/es/index.htm?padre=979&capsel=1002">coeficientes de variación.
s/d: Sin datos

GRÁFICO 5: Evolución de la población parada del sector agrario, industria y ramas relacionadas con el medio ambiente (miles de personas)

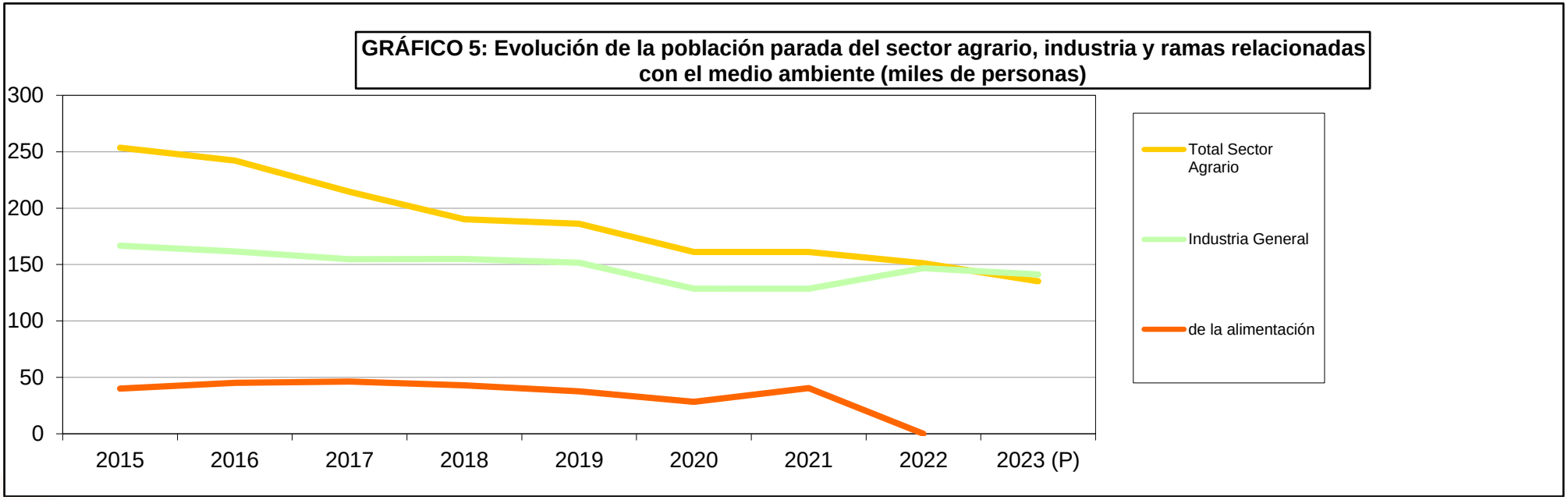

GRÁFICO 6: Evolución de la población parada de otros sectores (miles de personas)

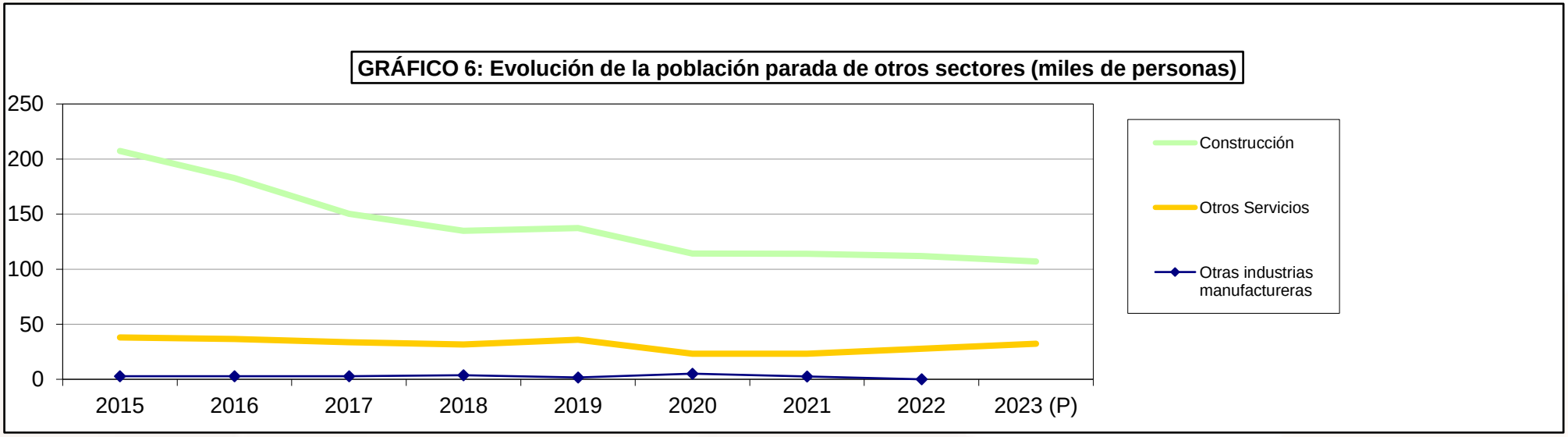

5.7. Clasificación de la población activa ocupada según sector de actividad, género y grupos de edad
Miles de personas mayores de 16 años (Medias anuales)

Variables	Miles de personas				Distribución porcentual			
	Sector Agrario (1)		Total		Sector Agrario (1)		Total	
	2022	2023(P)	2022	2023(P)	2022	2023(P)	2022	2023(P)
Hombres	574,0	568,1	10.977,7	11.323,5	76,2	73,7	53,6	53,3
Mujeres	179,3	202,6	9.486,2	9.923,4	23,8	26,3	46,4	46,7
De 16 a 19 años	7,6	8,1	153,4	161,6	1,0	1,1	0,7	0,8
De 20 a 24 años	30,8	23,9	968,6	1.054,8	4,1	3,1	4,7	5,0
De 25 a 29 años	49,0	53,7	1.753,1	1.863,1	6,5	7,0	8,6	8,8
De 30 a 39 años	151,7	163,2	4.457,0	4.588,0	20,1	21,2	21,8	21,6
De 40 a 49 años	208,1	212,6	6.153,8	6.176,3	27,6	27,6	30,1	29,1
De 50 a 59 años	204,3	205,6	5.184,5	5.442,7	27,1	26,7	25,3	25,6
De 60 a 64 años	76,8	77,2	1.478,2	1.630,2	10,2	10,0	7,2	7,7
De 65 a 69 años	16,8	20,3	253,7	279,2	2,2	2,6	1,2	1,3
De 70 y más años	8,0	6,2	61,5	51,0	1,1	0,8	0,3	0,2

Fuente: Instituto Nacional de Estadística.
(1) Comprende agricultura, ganadería, caza, silvicultura y pesca.
Los datos por sectores de actividad están referidos a CNAE-2009.
P: Datos provisionales.
Notas: En el primer trimestre de 2021, como consecuencia de la declaración del estado de alarma (Reales Decretos 463/2021 y 487/2021) motivado por la pandemia del COVID-19, el tamaño muestral de las primeras entrevistas de EPA en las semanas 11 a 13 ha sido inferior al de otros trimestres, por lo que los coeficientes de variación de las estimaciones más desagregadas pueden ser superiores a lo habitual. Se recomienda consultar las tablas de INEbase relativas a dichos coeficientes de variación.
https://ine.es/dynt3/inebase/es/index.htm?padre=979&capsel=1002">coeficientes de variación.

GRÁFICO 7: Clasificación de la población activa ocupada del sector agrario según género (miles de personas)

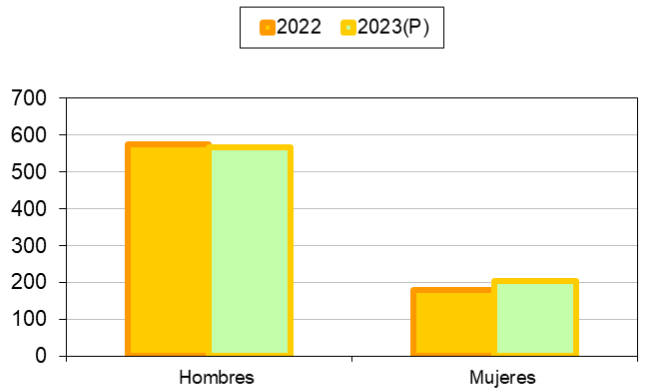

GRÁFICO 8: Clasificación de la población activa ocupada total según género (miles de personas)

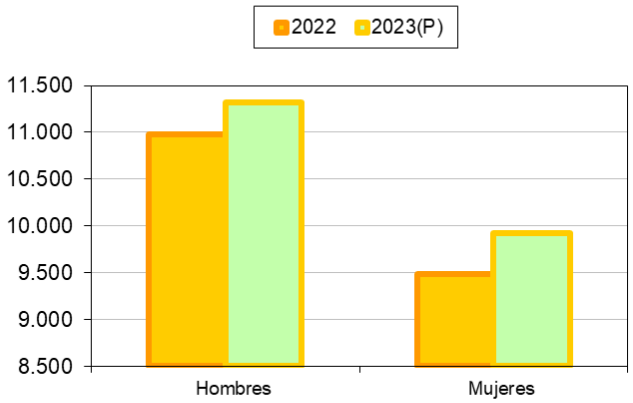

GRÁFICO 9: Clasificación de la población activa ocupada del sector agrario según grupos de edad (miles de personas)

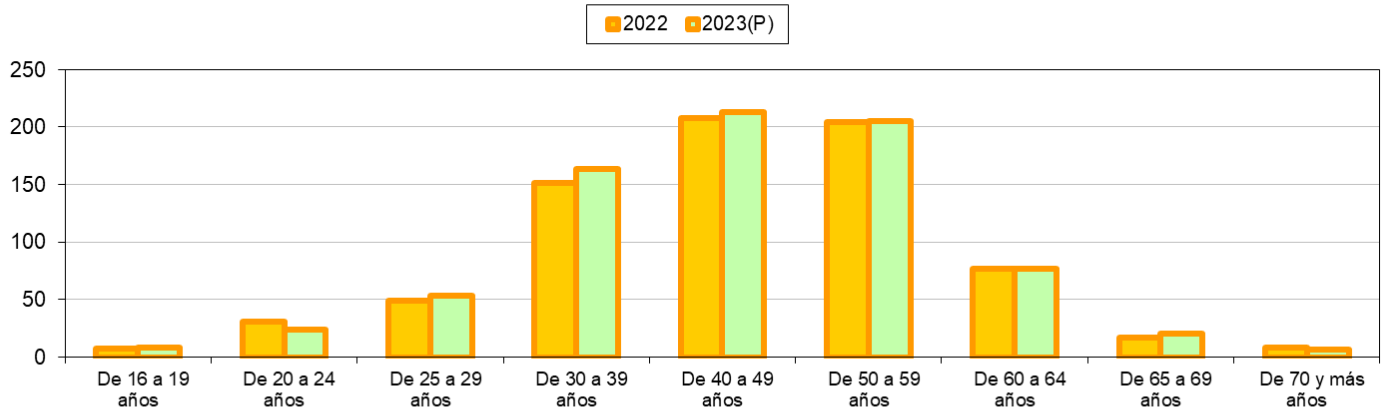

GRÁFICO 12: Clasificación de la población activa ocupada total según grupos de edad (miles de personas)

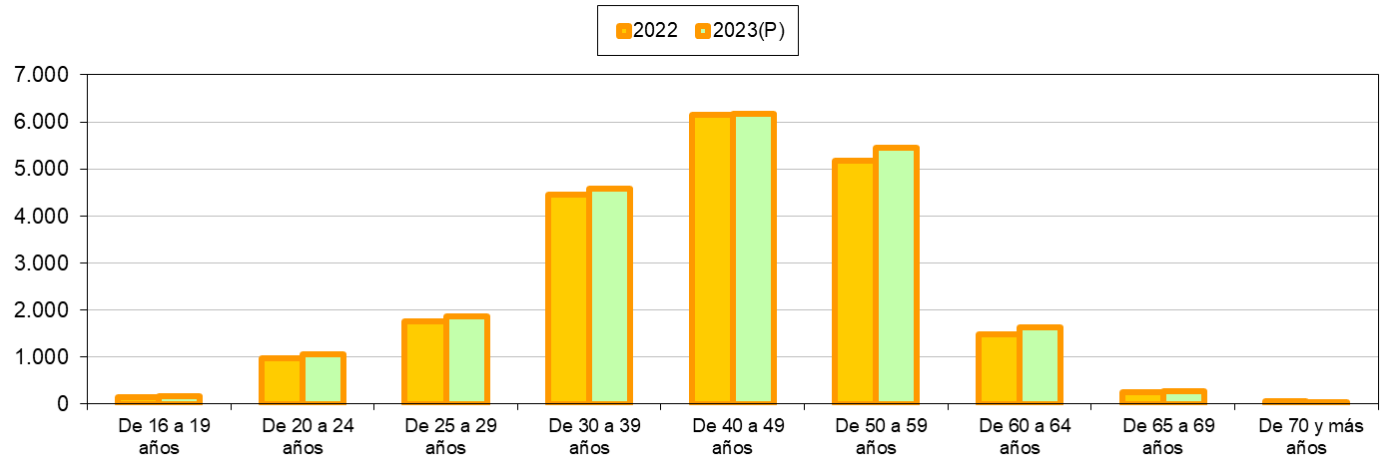

5.8. Distribución porcentual de la población activa en el sector agrario (1), según género y grupos de edad (Medias anuales)

Años	Total	Género		Grupos de edad en años						
		Hombres	Mujeres	16-19	20-29	30-39	40-49	50-59	60-64	65 y más
2012	100	70,6	29,4	1,7	15,9	26,0	28,2	20,1	6,8	1,3
2013	100	73,9	26,1	1,4	15,7	25,1	28,0	21,9	6,4	1,4
2014	100	73,6	26,4	1,3	15,4	24,9	27,8	24,3	6,1	1,1
2015	100	74,7	25,4	1,4	15,2	23,7	28,0	24,1	6,4	1,2
2016	100	74,7	25,3	1,3	15,1	23,9	27,7	24,4	6,2	1,4
2017	100	73,8	26,2	1,7	14,0	22,7	28,8	25,0	6,4	1,3
2018	100	74,3	25,7	1,7	13,4	23,4	28,5	24,7	6,7	1,5
2019	100	74,3	25,7	1,8	13,2	22,8	27,3	25,7	7,6	1,6
2020	100	75,4	24,6	1,5	13,2	22,0	27,4	26,0	8,0	1,9
2021	100	73,6	26,4	1,1	14,6	22,0	33,3	27,5	10,7	2,6
2022	100	74,5	25,5	1,4	12,5	20,5	27,2	26,4	9,7	2,8
2023 (P)	100	71,8	28,2	1,3	11,8	20,7	27,5	26,2	9,5	3,0

Fuente: Instituto Nacional de Estadística.
(*) Las tablas que incluyen entre sus variables la ocupación se elaboran con CNO 2011.
(1) Comprende agricultura, ganadería, caza, silvicultura y pesca.
(2) Los parados que han dejado su último empleo hace 12 meses o menos, se clasifican por la rama de actividad correspondiente a dicho empleo. En el primer trimestre de 2021, como consecuencia de la declaración del estado de alarma (Reales Decretos 463/2021 y 487/2021) motivado por la pandemia del COVID-19, el tamaño muestral de las primeras entrevistas de EPA en las semanas 11 a 13 ha sido inferior al de otros trimestres, por lo que los coeficientes de variación de las estimaciones más desagregadas pueden ser superiores a lo habitual. Se recomienda consultar las tablas de INEbase relativas a dichos coeficientes de variación.
https://ine.es/dynt3/inebase/es/index.htm?padre=979&capsel=1002
(P) Datos provisionales.

5.9. Distribución porcentual de la población ocupada en el sector agrario (1), según situación profesional (Medias anuales)

Años	Total	Empleadores	Empresarios sin asalariados y trabajadores independientes	Ayuda familiar	Asalariados			Otros y no clasificables
					Total	Sector Público	Sector Privado	
2012	100	5,6	33,1	4,0	56,6	1,2	55,4	0,1
2013	100	6,5	33,4	3,6	55,9	1,0	54,9	0,0
2014	100	6,7	31,6	2,9	58,3	1,0	57,3	0,1
2015	100	6,1	29,7	2,9	60,7	1,1	59,7	0,0
2016	100	6,4	29,2	2,0	61,9	1,1	60,9	0,0
2017	100	6,6	27,8	2,4	62,6	1,1	61,5	0,0
2018	100	6,5	28,0	1,8	63,1	1,2	61,9	0,0
2019 (2)	100	7,2	28,5	1,7	61,9	1,4	60,5	0,1
2020 (3)	100	6,4	28,0	1,8	63,3	1,4	61,8	0,0
2021	100	6,6	26,6	2,1	64,1	1,5	62,6	0,1
2022	100	6,5	26,9	1,7	60,6	1,6	59,0	0,1
2023 (P)	100	7,0	26,6	1,2	57,3	1,4	55,9	0,0

Fuente: Instituto Nacional de Estadística.
(*) Clasificación Nacional de Ocupaciones 2011 (CNO-11).
(1) Comprende agricultura, ganadería, caza, silvicultura y pesca.
(2) Ruptura de serie en la variable situación profesional en T1-2009. Para más información consultar documento adjunto 'Cambio preguntas situación profesional EPA-2009'.
(3) En el primer trimestre de 2021, como consecuencia de la declaración del estado de alarma (Reales Decretos 463/2021 y 487/2021) motivado por la pandemia del COVID-19, el tamaño muestral de las primeras entrevistas de EPA en las semanas 11 a 13 ha sido inferior al de otros trimestres, por lo que los coeficientes de variación de las estimaciones más desagregadas pueden ser superiores a lo habitual. Se recomienda consultar las tablas de INEbase relativas a dichos coeficientes de variación.
https://ine.es/dynt3/inebase/es/index.htm?padre=979&capsel=1002
(P) Datos provisionales.

5.10. Distribución autonómica de la población activa, ocupada y parada, según sector de actividad (1)
Miles de personas mayores de 16 años (Medias anuales)

Comunidades Autónomas (2) (P)	Activos		Ocupados		Parados	
	2022	2023	2022	2023	2022	2023
Andalucía	314,4	331,1	237,6	262,1	76,8	69,0
Aragón	34,4	37,4	31,6	34,9	2,8	2,5
Asturias (Principado de)	12,9	11,2	12,3	11,2	0,6	..
Balears (Illes)	1,5	4,7	1,5	4,0	..	0,7
Canarias	22,1	24,1	19,8	22,7	2,3	1,4
Cantabria	7,2	4,3	6,9	4,0	0,3	0,3
Castilla y León	67,1	64,1	63,9	60,1	3,2	4,0
Castilla-La Mancha	65,8	60,5	57,7	54,1	8,1	6,4
Cataluña	54,3	54,5	49,0	51,6	5,3	2,9
Comunitat Valenciana	64,8	56,2	49,9	46,3	14,9	9,9
Extremadura	46,8	43,8	35,0	33,8	11,8	10,0
Galicia	73,8	75,0	71,0	71,5	2,8	3,5
Madrid (Comunidad de)	13,0	11,6	13,0	10,4	..	1,2
Murcia (Región de)	87,8	82,5	76,2	74,1	11,6	8,4
Navarra (Comunidad Foral de)	10,0	10,5	8,3	9,7	1,7	0,8
País Vasco	14,3	14,1	11,5	12,7	2,8	1,4
Rioja (La)	8,6	9,3	8,0	7,5	0,6	1,8
Ciudad A. de Ceuta	0,2	0,0	..	..	0,2	..
Ciudad A. de Melilla	0,0	0,2	..	0,2	..	..
ESPAÑA	**979,9**	**895,0**	**753,2**	**770,7**	**145,6**	**124,3**

Fuente: Instituto Nacional de Estadística.
(*) Clasificación Nacional de Ocupaciones 2011 (CNO-11).
Los datos por sectores de actividad están referidos a CNAE-2009
(1) Comprende agricultura, ganadería, caza, silvicultura y pesca.
(2) Ruptura de serie en la variable situación profesional en T1-2009. Para más información consultar documento adjunto 'Cambio preguntas situación profesional EPA-2009'.
(3) En el primer trimestre de 2021, como consecuencia de la declaración del estado de alarma (Reales Decretos 463/2021 y 487/2021) motivado por la pandemia del COVID-19, el tamaño muestral de las primeras entrevistas de EPA en las semanas 11 a 13 ha sido inferior al de otros trimestres, por lo que los coeficientes de variación de las estimaciones más desagregadas pueden ser superiores a lo habitual. Se recomienda consultar las tablas de INEbase relativas a dichos coeficientes de variación.

5.11. Distribución autonómica de los trabajadores agrarios según su relación con el titular de la explotación. Censo Agrario del I.N.E., 2020

Comunidades Autónomas	Número de personas que trabajan en la explotación (1)					
	Total	Titular	Familiar del titular	Conyugue	Resto familiares	Contratada regular
Galicia	82.631	49.634	18.846	7.649	11.198	14.150
Asturias (Principado de)	23.439	14.552	5.921	2.590	3.331	2.966
Cantabria	11.670	6.867	2.682	1.241	1.441	2.120
País Vasco	22.197	9.844	9.066	5.719	3.346	3.287
Navarra (Comunidad Foral de)	23.431	10.725	4.691	1.250	3.441	8.015
La Rioja	19.240	9.352	4.593	1.566	3.027	5.295
Aragón	72.182	34.686	13.054	3.698	9.356	24.442
Cataluña	105.201	43.206	22.741	7.096	15.646	39.253
Baleares (Illes)	16.305	8.263	3.603	1.225	2.377	4.439
Castilla y León	134.648	76.400	24.817	9.007	15.810	33.430
Madrid (Comunidad de)	12.953	6.502	3.037	782	2.255	3.414
Castilla-La Mancha	224.077	100.081	59.735	16.992	42.743	64.261
C. Valenciana	177.662	86.666	43.595	16.770	26.825	47.401
Murcia (Región de)	59.869	20.318	9.684	3.321	6.363	29.868
Extremadura	117.165	57.649	19.110	5.379	13.730	40.406
Andalucía	564.657	226.912	119.208	36.826	82.382	218.536
Canarias	26.166	9.524	3.828	1.057	2.771	12.813
ESPAÑA	1.693.493	771.182	368.211	122.168	246.043	554.099

Fuente: Censo Agrario, 2020.
Los datos de una explotación agrícola se ubican en el municipio donde dicha explotación tenga la mayor cantidad de SAU y/o ganado.
(1) Únicamente se tiene en cuenta a las personas físicas con UTAT > 0.

5.12. Serie histórica de la utilización del trabajo en la agricultura de España (Miles de UTA)

Años	Trabajo total	Trabajo no asalariado	Trabajo asalariado
2013	842	470	372
2014	810	436	374
2015	801	423	378
2016	830	449	380
2017	890	457	433
2018	902	449	454
2019	910	452	458
2020	851	408	444
2021	905	434	471
2022	850	410	440
2023(E)	808	405	403

Fuente: INE (enero 2024).
(UTA): Unidades de Trabajo-Año.
E: Estimación.

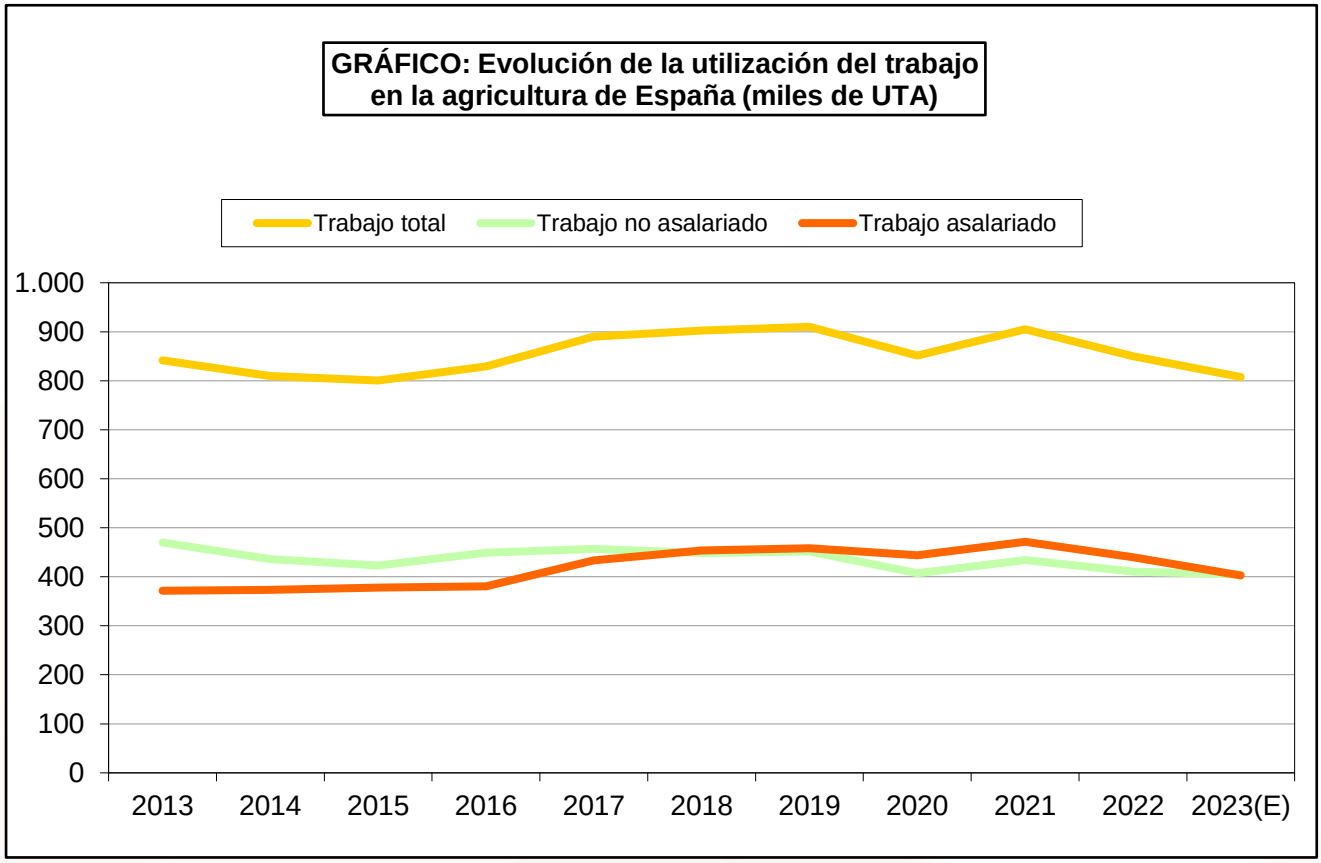

5.13. Serie histórica de la media anual del paro registrado, según sectores de actividad (Miles de personas. Último día de cada mes)

Año (media anual)	Total		Agrario		No Agrario								Sin empleo anterior	
					Total		Industria		Construcción		Servicios			
	Varones	Mujeres	Varones	Mujeres	Varones	Mujeres	Varones	Mujeres	Varones	Mujeres	Varones	Mujeres	Varones	Mujeres
2013	2.375,7	2.469,6	133,4	68,2	2.123,3	2.143,6	307,4	222,2	625,6	78,9	1.190,4	1.842,5	119,0	257,8
2014	2.185,0	2.391,0	145,2	71,6	1.913,2	2.062,8	268,0	205,9	511,9	70,5	1.133,3	1.786,4	126,6	256,5
2015	1.943,5	2.288,7	134,4	70,5	1.687,6	1.973,5	222,7	188,4	415,0	62,6	1.050,0	1.722,6	121,4	244,6
2016 (2)	1.723,8	2.145,1	188,3		3.345,3		361,3		402,3		2.581,7		335,2	
2017 (2)	1.503,1	2.004,7	168,4		3.031,8		316,9		329,1		2.385,8		307,6	
2018 (2)	1.363,6	1.915,5	153,2		2.838,8		287,5		283,5		2.267,8		287,1	
2019 (2)	1.291,0	1.857,7	146,3		2.731,9		271,4		259,2		2.201,6		270,6	
2020 (2)	1.578,2	2.131,6	174,9		3.228,2		306,9		302,7		2.618,6		306,7	
2021 (2)	1.481,4	2.083,9	172,2		3.078,1		285,8		281,0		2.511,3		314,9	
2022 (2)	1.198,7	1.764,1	139,0		2.575,0		242,1		233,9		2.098,9		248,8	
2023 (P) (2)	1.102,4	1.664,5	106,0		2.410,3		220,0		213,4		1.976,9		250,5	

Fuente: Ministerio de Trabajo, y Economía Social.
(2) Para estas ramas no se disponen de datos desagregados por Género.
(3) Los datos a partir de enero de 2009 reflejan la nueva Clasificación Nacional de Actividades Económicas CNAE 2009 establecida en el Real Decreto 475/2007, de 13 de abril. Para los años anteriores se utiliza la CNAE-93.
(P) Datos Provisionales.

5.14. Trabajadores afiliados a la Seguridad Social, en alta laboral, según regímenes (miles de afiliados) (Medias anuales. Último día de cada mes) (2) (3) (4)

Años	Total, Regímenes		Régimen General (2) (3)		Régimen/Sistema Especial Agrario				Régimen Especial de Trabajadores Autónomos		Régimen Especial de Trabajadores del Mar			
					Total		Cuenta ajena	Cuenta propia			Total		Cuenta ajena	Cuenta propia
	Varones	Mujeres	Varones	Mujeres	Varones	Mujeres			Varones	Mujeres	Varones	Mujeres		
2013	8.720,7	7.506,9	6.246,1	5.721,8	421,6	326,7	748,3	-	1.979,0	1.049,1	52,4	8,9	48,4	12,9
2014	8.853,0	7.638,7	6.335,1	5.822,5	429,4	319,9	749,4	-	2.013,9	1.082,7	52,4	8,9	48,6	12,7
2015	9.153,7	7.863,5	6.597,3	6.022,0	434,7	317,6	752,3	-	2.048,1	1.108,2	51,9	8,9	48,6	12,2
2016	9.421,3	8.097,1	6.838,0	6.240,8	444,1	318,4	762,5	-	2.063,9	1.121,9	54,1	9,5	49,3	14,3
2017	9.758,0	8.368,9	7.156,3	6.505,7	451,2	318,4	769,6	-	2.075,8	1.132,6	54,5	9,8	49,9	14,3
2018	10.058,0	8.643,0	7.444,1	6.770,5	448,9	316,8	765,6	-	2.091,6	1.151,0	54,5	10,1	50,4	14,1
2019	10.286,0	8.903,1	7.675,7	7.031,1	443,6	313,1	756,7	-	2.094,2	1.166,0	54,7	10,2	51,0	14,0
2021	10.038,2	8.729,0	7.448,1	6.889,4	435,1	304,1	739,2	-	2.085,8	1.163,2	52,4	9,7	48,3	13,8
2021	10.285,4	8.963,8	7.670,9	7.100,5	433,4	300,9	734,3		2.112,3	1.188,6	51,9	9,7	48,1	13,5
2022	10.681,7	9.426,8	8.508,7	8.206,1	412,5	286,5	699,0		2.120,1	1.210,5	52,8	9,8	49,3	13,4
2023 (P)	10.876,2	9.670,8	16.105,7		673,9		673,9		3.329,8		62,5		49,5	13,0

Fuente: Ministerio de Trabajo, y Economía Social.

(1) A partir del 1 de enero de 2008, los trabajadores por cuenta propia del Régimen Especial Agrario pasan a integrarse en el Régimen Especial de Trabajadores por Cuenta Propia o Autónomos, de acuerdo con lo establecido en la Ley 18/2007 de 4 de julio.

(2) Trabajadores afiliados en alta laboral del Régimen General y Minería del Carbón.

(3) Aunque a partir del 1 de enero de 2012, se integran en el régimen General los regímenes especiales Agrario y Empleados de Hogar pasando a denominarse Sistema Especial Agrario y Sistema Especial Empleados de Hogar, según establece la Ley 28/2011 de 22 de septiembre y la Ley 27/2011 de 1 de agosto, siguen manteniéndose los datos de estos regímenes/ sistemas en las series correspondientes a la situación anterior.

(P) Datos provisionales.

5.15. Trabajadores afiliados, en alta laboral, del Régimen Especial de Trabajadores Autónomos, según rama de actividad (miles de afiliados) (Medias anuales. Último día de cada mes) (1) (2) (3)

Años	Régimen Especial de Trabajadores Autónomos											
	Total	Agricultura, ganadería caza y serv. relacionados con las mismas	Silvicultura y explot. forestal	Pesca y acuicultura	Industria de la alimentación	Fabricación de bebidas	Industria del tabaco	Industria de madera y corcho. Exc. Muebles; cestería y espartería	Industria del papel	Artes gráficas y reproduc.de soportes grabados: impresión, encuadernación	Fabricación muebles	Otras industrias manufactureras
2013	3.028,1	260,4	3,9	1,7	41,0	3,1	0,0	16,1	1,5	14,8	15,6	6,6
2014	3.029,2	260,4	3,9	1,7	40,9	3,1	0,0	16,1	1,5	14,8	15,7	6,6
2015	3.156,3	260,2	5,0	1,5	44,9	3,2	0,0	15,3	1,5	15,6	14,7	7,4
2016	3.185,8	259,7	5,1	1,4	47,1	3,3	0,0	15,1	1,5	15,8	14,4	7,7
2017	3.208,5	259,7	5,1	1,3	48,4	3,3	0,0	14,8	1,4	15,9	14,1	7,9
2018	3.246,2	259,8	5,1	1,3	47,7	3,3	0,0	14,5	1,4	16,0	13,9	8,3
2019	3.260,2	259,4	5,3	1,3	35,2	3,3	0,0	14,2	1,4	16,1	13,5	8,5
2020	3.249,0	259,4	5,4	1,2	30,8	3,2	0,0	13,8	1,4	16,0	13,1	8,6
2021	3.300,8	257,9	5,5	1,1	29,5	3,2	0,0	13,3	1,4	16,3	13,0	8,8
2022	3.324,8	255,4	5,5	1,1	28,7	3,2	0,0	13,0	1,3	16,5	12,7	9,1
2023 (P)	3.329,8	252,9	5,6	1,0	27,5	3,2	0,0	12,6	1,3	16,6	12,3	9,2

Fuente: Ministerio de Trabajo, y Economía Social.

(1) Los datos a partir de enero de 2009 reflejan la nueva Clasificación Nacional de Actividades Económicas CNAE 2009 establecida en el Real Decreto 475/2007, de 13 de abril. Para reconstruir los datos de años anteriores se ha utilizado la doble codificación de la actividad económica del Fichero de Afiliación de Trabajadores Autónomos de la Seguridad Social, con fecha 31 de enero de 2009.

(2) A partir del 1 de enero de 2008, los trabajadores por cuenta propia del Régimen Especial Agrario pasan a integrarse en el Régimen Especial de Trabajadores por Cuenta Propia o Autónomos, de acuerdo a lo establecido en la Ley 18/2007 de 4 de julio.

(4) Aunque a partir del 1 de enero de 2012, se integran en el régimen General los regímenes especiales Agrario y Empleados de Hogar pasando a denominarse Sistema Especial Agrario y Sistema Especial Empleados de Hogar, según establece la Ley 28/2011 de 22 de septiembre y la Ley 27/2011 de 1 de agosto, siguen manteniéndose los datos de estos regímenes/ sistemas en las series correspondientes a la situación anterior.

(P) Datos provisionales.

5.16. Trabajadores afiliados, en alta laboral, del Régimen Especial de Trabajadores Autónomos, según edad y género (miles de afiliados) (Medias anuales. Último día de cada mes)

Años	Régimen Especial de Trabajadores Autónomos (Varones)					
	Total	De 16 a 19 años	De 20 a 24 años	De 25 a 54 años	De 55 y más años	No Consta
2013	1.979	4	40	1.488	447	0
2014	2.014	4	42	1.506	462	0
2015	2.048	5	42	1.525	476	0
2016	2.064	5	41	1.523	496	0
2017	2.077	5	39	1.513	520	0
2018	2.094	5	39	1.506	543	0
2019	2.094	5	39	1.486	564	0
2020	2.086	5	39	1.455	587	0
2021	2.112	6	42	1.454	611	0
2022	2.117	6	43	1.436	632	0
2023 (P)	2.111	6	44	1.412	650	0

Fuente: Ministerio de Trabajo, y Economía Social.

Años	Régimen Especial de Trabajadores Autónomos (Mujeres)					
	Total	De 16 a 19 años	De 20 a 24 años	De 25 a 54 años	De 55 y más años	No Consta
2013	1.049	2	21	780	246	0
2014	1.083	2	23	804	254	0
2015	1.108	2	22	823	261	0
2016	1.122	2	20	830	270	0
2017	1.134	2	19	831	281	0
2018	1.152	2	19	838	292	0
2019	1.166	2	19	841	303	0
2020	1.163	2	19	828	314	0
2021	1.189	2	20	838	327	0
2022	1.208	3	21	845	340	0
2023 (P)	1.218	3	22	842	352	0

Fuente: Ministerio de Trabajo, y Economía Social.

Años	Régimen Especial de Trabajadores Autónomos (Ambos sexos)					
	Total	De 16 a 19 años	De 20 a 24 años	De 25 a 54 años	De 55 y más años	No Consta
2013	3028	7	61	2268	693	0
2014	3096	7	64	2310	716	0
2015	3156	7	64	2349	737	0
2016	3186	7	61	2353	765	0
2017	3211	7	59	2345	801	0
2018	3246	7	59	2345	836	0
2019	3260	8	58	2328	867	0
2020	3249	8	58	2283	901	0
2021	3301	8	62	2293	938	0
2022	3325	9	63	2280	972	0
2023 (P)	3330	9	65	2254	1001	0

Fuente: Ministerio de Trabajo, y Economía Social.
A partir del 1 de enero de 2008, los trabajadores por cuenta propia del Régimen Especial Agrario pasan a integrarse en el Régimen Especial de Trabajadores por Cuenta Propia o Autónomos, de acuerdo a lo establecido en la Ley 18/2007 de 4 de julio.
(1) Aunque a partir del 1 de enero de 2012, se integran en el régimen General los regímenes especiales Agrario y Empleados de Hogar pasando a denominarse Sistema Especial Agrario y Sistema Especial Empleados de Hogar, según establece la Ley 28/2011 de 22 de septiembre y la Ley 27/2011 de 1 de agosto, siguen manteniéndose los datos de estos regímenes/ sistemas en las series correspondientes a la situación anterior.
(P) Datos provisionales.

5.17. Altas laborales de trabajadores afiliados al Régimen Especial Agrario (R.E.A.) y Régimen Especial del Mar (R.E.MAR) (miles de personas)

Años	Altas laborales de afiliados al Régimen/Sistema Especial Agrario						Altas laborales de afiliados al Régimen Especial del Mar					
	Total		Cuenta ajena		Cuenta propia		Total		Cuenta ajena		Cuenta propia	
	Varones	Mujeres	Varones	Mujeres	Varones	Mujeres	Varones	Mujeres	Varones	Mujeres	Varones	Mujeres
2013	1.676,2	699,0	1.676,2	699,0	-	-	169,5	19,1	164,8	18,1	4,7	1,0
2014 (2)	1.874,9	734,2	1.874,9	734,2	-	-	223,0	23,3	240,7		5,6	
2015 (2)	1.907,4	708,0	1.904,9	707,2	-	-	271,5	31,3	296,7		5,6	
2016 (2)	1.983,4	732,6	1.983,4	732,6	-	-	306,0	28,6	329,0		5,6	
2017	2.118,0	780,0	2.118,0	780,0	-	-	293,9	35,1	290,4	34,3	3,5	0,8
2018	2.097,4	785,2	2.097,4	785,2	-	-	275,7	43,3	272,1	42,3	3,5	0,9
2019	2.143,4	818,9	2.143,4	818,9	-	-	280,4	46,0	276,7	44,9	3,7	1,1
2020 (2)	2.013,7	751,8	2.013,7	751,8	-	-	272,2	46,5	s/d		s/d	
2021 (2)	2.008,2	784,8	2.008,2	784,8	-	-	300,9	57,2	s/d		s/d	
2022 (2)	1.710,3	674,7	1.710,3	674,7	-	-	307,0	60,2	s/d		s/d	
2023 (P) (2)	1.609,5	652,1	1.609,5	652,1	-	-	298,4	52,9	s/d		s/d	

Fuente: Ministerio de Trabajo, y Economía Social. s/d: Sin dato.

(*) A partir del 1 de enero de 2008, los trabajadores por cuenta propia del Régimen Especial Agrario pasan a integrarse en el Régimen Especial de Trabajadores por Cuenta Propia o Autónomos, de acuerdo con lo establecido en la Ley 18/2007 de 4 de julio.

(1) Aunque a partir del 1 de enero de 2012, se integran en el régimen General los regímenes especiales Agrario y Empleados de Hogar pasando a denominarse Sistema Especial Agrario y Sistema Especial Empleados de Hogar, según establece la Ley 28/2011 de 22 de septiembre y la Ley 27/2011 de 1 de agosto, siguen manteniéndose los datos de estos regímenes/ sistemas en las series correspondientes a la situación anterior.

(2) Datos sin desagregar por género.

(P) Datos provisionales.

5.18. Altas laborales de trabajadores afiliados al Régimen / Sistema Especial Agrario (R.E.A.) y Régimen Especial del Mar (R.E.MAR), según edad, (miles de personas)

Años	Altas laborales de afiliados al Régimen / Sistema Especial Agrario											
	Total	De 16 a 19 años	De 20 a 24 años	De 25 a 29 años	De 30 a 34 años	De 35 a 39 años	De 40 a 44 años	De 45 a 49 años	De 50 a 54 años	De 55 a 59 años	De 60 a 64 años	De 65 y más años
2013	2.375,2	64,8	256,8	302,5	363,6	367,3	342,6	299,9	208,8	107,2	54,6	7,1
2014	2.609,1	74,5	279,2			2.069,5					184,7	
2015	2.615,4	81,7	275,4			2.061,8					195,1	
2016	2.712,8	90,8	281,4			2.122,9					216,1	
2017	2.898,0	109,4	299,5			2.236,7					250,2	
2018	2.936,1	120,1	298,2			2.240,7					274,5	
2019	2.962,3	128,1	298,2	323,0	345,7	415,3	440,6	391,4	314,9	197,3	93,2	11,8
2020	2.765,6	116,2	299,2			2.052,1					295,6	
2021	2.793,0	115,3	299,4			2.049,2					326,6	
2022	2.385,0	100,1	252,8			1.729,2					300,6	
2023 (P)	2.261,6	95,5	234,8			1620,6					308,3	

Fuente: Ministerio de Trabajo, y Economía Social.
El TOTAL de edad incluyen el No consta.

Años	Altas laborales de afiliados al Régimen Especial del Mar											
	Total	De 16 a 19 años	De 20 a 24 años	De 25 a 29 años	De 30 a 34 años	De 35 a 39 años	De 40 a 44 años	De 45 a 49 años	De 50 a 54 años	De 55 a 59 años	De 60 a 64 años	De 65 y más años
2013	188,6	2,5	18,1	30,7	34,2	30,1	24,4	20,8	16,7	8,2	2,6	0,3
2014	246,3	5,8	29,4			196,8					14,3	
2015	302,3	4,6	36,3			244,6					16,7	
2016	333,8	3,6	46,2			263,9					20,1	
2017	329,0	4,4	42,9			260,9					20,7	
2018	319,0	4,6	35,2			256,3					22,8	
2019	326,3	4,8	35,7	51,1	55,8	52,4	48,3	31,6	22,3	16,3	7,2	0,8
2020	318,7	4,9	44,7			248,0					21,1	
2021	358,1	3,4	46,8			283,1					24,7	
2022	367,2	3,7	43,3			294,5					25,5	
2023 (P)	351,3	7,3	46,2			273,1					24,5	

Fuente: Ministerio de Trabajo, y Economía Social.
(*) A partir del 1 de enero de 2008, los trabajadores por cuenta propia del Régimen Especial Agrario pasan a integrarse en el Régimen Especial de Trabajadores por Cuenta Propia o Autónomos, de acuerdo con lo establecido en la Ley 18/2007 de 4 de julio.
(1) Aunque a partir del 1 de enero de 2012, se integran en el régimen General los regímenes especiales Agrario y Empleados de Hogar pasando a denominarse Sistema Especial Agrario y Sistema Especial Empleados de Hogar, según establece la Ley 28/2011 de 22 de septiembre y la Ley 27/2011 de 1 de agosto, siguen manteniéndose los datos de estos regímenes/ sistemas en las series correspondientes a la situación anterior.
(P) Datos provisionales. El TOTAL de edad incluyen el No consta.

5.19. Bajas laborales de trabajadores afiliados al Régimen / Sistema Especial Agrario (R.E.A.) y Régimen Especial del Mar (R.E.MAR) (miles de afiliados)

Año	Bajas laborales de afiliados al Régimen / Sistema Especial						Bajas laborales de afiliados al Régimen Especial del					
	Tota		Cuenta		Cuenta		Tota		Cuenta		Cuenta	
	Varones	Mujeres	Varones	Mujeres	Varones	Mujeres	Varones	Mujeres	Varones	Mujeres	Varones	Mujeres
2013	1.581,8	676,3	1.581,8	676,3	–	–	170,0	19,0	165,3	17,8	4,8	1,1
2014 (2)	1.931,7	754,4	1.931,7	754,4	–	–	223,5	23,6	240,8		6,2	
2015 (2)	1.839,7	682,9	1.839,7	681,1	–	–	274,7	31,5	305,8		8,0	
2016 (2)	1.958,8	730,0	1.958,8	730,0	–	–	302,4	27,9		330,3		
2017 (2)	2.135,2	780,9	2.135,2	780,9	–	–	293,6	34,8		328,4		
2018 (2)	1.988,1	754,1	1.988,1	754,1	–	–	268,0	42,5		310,6		
2019 (2)	2.183,5	826,5	2.183,5	826,5	–	–	282,1	45,7	279,3	44,6	2,8	1,1
2020 (2)	1.981,9	745,8	1.981,9	745,8	–	–	271,4	47,0	s/d		s/d	
2021 (2)	2.038,2	790,4	2.038,2	790,4	–	–	299,4	56,7	s/d		s/d	
2022 (2)	1.755,8	689,4	1.755,8	689,4	–	–	304,1	59,6	s/d		s/d	
2023 (P) (2)	1.612,9	656,2	1.612,9	656,2	–	–	297,8	52,8	s/d		s/d	

Fuente: Ministerio de Trabajo, y Economía Social.
s/d: Sin dato.
A partir del 1 de enero de 2008, los trabajadores por cuenta propia del Régimen Especial Agrario pasan a integrarse en el Régimen Especial de Trabajadores por Cuenta Propia o Autónomos, de acuerdo con lo establecido en la Ley 18/2007 de 4 de julio.
(1) El elevado número de bajas en el R.E. Agrario se debe a su integración a partir del 1 de enero de 2012 en el R. General, de acuerdo con lo establecido en la Ley 28/2011, de 22 de septiembre.
(2) Aunque a partir del 1 de enero de 2012, se integran en el régimen General los regímenes especiales Agrario y Empleados de Hogar pasando a denominarse Sistema Especial Agrario y Sistema Especial Empleados de Hogar, según establece la Ley 28/2011 de 22 de septiembre y la Ley 27/2011 de 1 de agosto, siguen manteniéndose los datos de estos regímenes/ sistemas en las series correspondientes a la situación anterior.
(3) Datos sin desagregar por género.
(P) Datos provisionales.
El TOTAL de edad incluyen el No consta.

5.20. Bajas laborales de trabajadores afiliados al Régimen Especial Agrario (R.E.A.) y Régimen Especial del Mar (R.E.MAR), según edad (miles de afiliados)

Años	Bajas laborales de afiliados al Régimen /Sistemas Especial Agrario (3)											
	Total	De 16 a 19 años	De 20 a 24 años	De 25 a 29 años	De 30 a 34 años	De 35 a 39 años	De 40 a 44 años	De 45 a 49 años	De 50 a 54 años	De 55 a 59 años	De 60 a 64 años	De 65 y más años
2013	2.258,1	58,0	241,1	285,5	344,8	348,9	326,8	286,8	200,1	103,2	54,2	8,5
2014	2.686,1	72,6	285,0			2.131,4					195,7	
2015	2.522,5	74,6	263,3			1.991,6					191,6	
2016	2.683,4	84,5	275,7			2.104,3					217,2	
2017	2.916,1	103,9	300,3			2.253,9					255,5	
2018	2.899,7	11,1	292,6			2.217,8					274,4	
2019	3.009,9	124,1	301,1	328,1	351,3	422,9	447,7	397,6	322,0	201,8	96,3	13,8
2020	2.727,7	108,7	290,8			2.027,1					298,3	
2021	2.828,6	109,9	301,9			2.078,8					335,1	
2022	2.445,2	97,0	256,6			1.773,6					315,3	
2023 (P)	2.269,1	90,6	234,0			1.627,3					314,5	

Fuente: Ministerio de Trabajo, y Economía Social.
El TOTAL de edad incluyen el No consta.
(3) El elevado número de bajas en el R.E. Agrario se debe a su integración a partir del 1 de enero de 2012 en el R. General, de acuerdo con lo establecido en la Ley 28/2011, de 22 de septiembre.

.

Años	Bajas laborales de afiliados al Régimen Especial del Mar											
	Total	De 16 a 19 años	De 20 a 24 años	De 25 a 29 años	De 30 a 34 años	De 35 a 39 años	De 40 a 44 años	De 45 a 49 años	De 50 a 54 años	De 55 a 59 años	De 60 a 64 años	De 65 y más años
2013	189,0	2,3	17,8	30,3	33,8	29,9	24,3	20,8	17,0	9,2	3,0	0,6
2014	247,1	5,6	29,1			196,2					16,1	
2015	306,2	4,5	36,0			246,6					19,1	
2016	329,7	3,4	45,8			259,3					21,1	
2017	328,4	4,2	42,3			259,4					22,3	
2018	318,3	4,4	34,5			255,0					24,4	
2019	328,9	4,6	35,4	51,0	55,8	52,4	48,7	32,0	22,7	17,5	7,8	1,0
2020	319,9	4,8	44,7			247,4					23,0	
2021	358,1	3,2	46,3			282,1					26,4	
2022	366,1	3,5	42,7			292,8					27,1	
2023 (P)	353,4	7,1	45,9			273,7					26,6	

Fuente: Ministerio de Trabajo, y Economía Social.
A partir del 1 de enero de 2008, los trabajadores por cuenta propia del Régimen Especial Agrario pasan a integrarse en el Régimen Especial de Trabajadores por Cuenta Propia o Autónomos, de acuerdo con lo establecido en la Ley 18/2007 de 4 de julio.
Aunque a partir del 1 de enero de 2012, se integran en el régimen General los regímenes especiales Agrario y Empleados de Hogar pasando a denominarse Sistema Especial Agrario y Sistema Especial Empleados de Hogar, según establece la Ley 28/2011 de 22 de septiembre y la Ley 27/2011 de 1 de agosto, siguen manteniéndose los datos de estos regímenes/ sistemas en las series correspondientes a la situación anterior.
(P) Datos provisionales.
El TOTAL de edad incluyen el No consta.

5.21. Empresas inscritas en la Seguridad Social, según sector de actividad y número de trabajadores (*)

Años	N.º de empresas inscritas						N.º de trabajadores (miles)					
	Total	Agrario	No Agrario				Total (1)	Agrario	No Agrario			
			Total	Industria	Construcción	Servicios			Total	Industria	Construcción	Servicios
2013	1.246.167	107.283	1.138.884	107.158	104.175	927.551	11.511	582	10.929	1.777	579	8.573
2014	1.255.613	102.030	1.153.583	107.195	105.103	941.285	11.762	516	11.246	1.795	597	8.854
2015	1.286.565	109.811	1.176.754	108.258	109.011	959.485	12.306	587	11.719	1.850	626	9.243
2016	1.312.345	113.495	1.198.850	109.127	113.485	976.238	12.832	620	12.212	1.911	674	9.627
2017	1.326.161	112.924	1.213.237	109.174	119.103	984.960	13.364	604	12.761	1.981	747	10.032
2018	1.346.629	120.356	1.226.273	109.241	124.484	992.548	13.932	664	13.268	2.027	801	10.439
2019	1.340.415	116.108	1.224.307	108.262	126.261	989.784	14.208	625	13.583	2.058	818	10.707
2020	1.295.656	117.104	1.178.552	105.956	126.842	945.755	13.846	648	13.198	2.024	819	10.355
2021	1.332.390	115.745	1.216.645	106.453	132.857	977.335	14.545	619	13.927	2.084	873	10.970
2022	1.329.897	106.401	1.223.496	105.523	136.224	981.749	14.965	551	14.414	2.125	922	11.367
2023 (P)	1.338.191	107.403	1.230.788	104.563	138.375	987.850	15.612	553	15.059	2.173	956	11.930

Fuente: Ministerio de Trabajo, y Economía Social.

(*) Empresas cuenta ajena, trabajadores en el régimen general (incluye en régimen especial de la minería del carbón).

(1) Incluye "No consta actividad económica"

Aunque a partir del 1 de enero de 2012, se integran en el régimen General los regímenes especiales Agrario y Empleados de Hogar pasando a denominarse Sistema Especial Agrario y Sistema Especial Empleados de Hogar, según establece la Ley 28/2011 de 22 de septiembre y la Ley 27/2011 de 1 de agosto, siguen manteniéndose los datos de estos regímenes/sistemas en las series correspondientes a la situación anterior.

(P) Datos provisionales.

5.22. Principales indicadores: Convenios colectivos de trabajo

Año de inicio de los efectos económicos	Total	Agrario	Agricultura, ganadería, caza y servicios relacionados	Silvicultura y explotación forestal	Pesca y acuicultura	No Agrario											
						Total	Industria	Industria de la alimentación	Fabricación de bebidas	Industria del tabaco	Industria de la madera y del corcho, excepto muebles; cestería	Industria del papel	Artes gráficas, reproducción soportes grabados: impresión, encuadernac.	Fabricación de muebles	Otras industrias manufactureras	Construcción	Servicios
2015	5.599	86	69	12	5	5.513	1.986	312	103	7	33	31	21	24	28	154	3.373
2016	5.640	94	70	12	12	5.546	1.995	323	94	6	44	33	19	22	32	158	3.393
2017	5.741	105	85	11	9	5.636	2.036	310	92	5	44	31	18	27	37	173	3.427
2018	5.589	105	85	9	11	5.484	2.009	302	85	7	51	24	21	30	29	158	3.317
2019	5.539	94	74	11	9	5.445	1.991	297	87	5	52	27	21	34	24	160	3.294
2020	4.915	88	70	10	8	4.052	1.607	275	76	6	53	29	17	30	20	120	2.325
2021	4.727	82	63	12	7	4.645	1.826	277	76	4	57	28	18	34	19	135	2.684
2022 (P)	4.264	74	59	10	5	4.190	1.725	264	72	4	62	26	16	17	13	108	2.357
2023 (P)	3.512	49	42	4	3	3.463	1.352	205	64	1	51	19	9	16	8	96	2.015

Fuente: Ministerio de Trabajo, y Economía Social. Los datos por sectores de actividad están referidos a CNAE-2009. (P) Datos provisionales.

Principales indicadores: Trabajadores afectados

Año de inicio de los efectos económicos	Total	Agrario	Agricultura, ganadería, caza y servicios relacionados	Silvicultura y explotación forestal	Pesca y acuicultura	No Agrario											
						Total	Industria	Industria de la alimentación	Fabricación de bebidas	Industria del tabaco	Industria de la madera y del corcho, excepto muebles; cestería	Industria del papel	Artes gráficas, reproducción soportes grabados: impresión, encuadernac.	Fabricación de muebles	Otras industrias manufactureras	Construcción	Servicios
2015	9.375.461	617.614	568.476	44.933	4.205	8.757.847	2.383.912	372.968	30.808	2.156	23.969	21.779	102.218	9.495	13.802	711.129	5.662.806
2016	10.738.608	657.547	606.415	46.322	4.810	10.081.061	2.494.714	364.182	46.961	2.051	45.155	21.879	100.371	5.697	13.737	607.525	6.978.822
2017	10.855.280	686.433	635.273	46.552	4.608	10.168.847	2.566.513	387.595	48.388	745	69.097	22.322	121.681	6.171	14.288	851.100	6.751.234
2018	11.423.657	693.179	643.474	44.661	5.044	10.730.478	2.636.198	368.619	46.020	1.453	154.000	21.468	122.165	4.503	13.974	658.205	7.436.075
2019	11.397.608	494.707	415.069	74.749	4.889	10.902.901	2.661.455	344.405	39.389	1.300	187.193	147.911	3.146	8.818	11.112	811.899	7.429.547
2020	10.700.757	564.160	485.214	74.205	4.741	9.512.782	2.656.359	364.140	36.217	1.355	189.134	147.938	2.781	8.184	10.347	714.052	6.142.371
2021	11.543.242	469.477	413.341	51.138	4.998	11.073.765	2.852.628	377.038	43.810	672	158.822	147.329	3.154	11.897	6.720	784.194	7.436.943
2022 (P)	12.411.542	475.602	448.046	23.007	4.549	11.935.940	2.793.219	385.002	39.797	709	71.477	147.820	3.125	13.077	7.968	902.768	8.239.953
2023 (P)	10.952.544	410.350	391.441	18.600	309	10.542.194	2.535.022	384.752	42.794	323	69.405	76.145	2.203	13.128	842	836.003	7.171.169

Fuente: Ministerio de Trabajo, y Economía Social. Los datos por sectores de actividad están referidos a CNAE-2009. (P) Datos provisionales.

5.22. Principales indicadores: Aumento salarial pactado (en porcentaje) (1)

Año de inicio de los efectos económicos	Total	Agrario	Agricultura, ganadería, caza y servicios relacionados	Silvicultura y explotación forestal	Pesca y acuicultura	No Agrario											
						Total	Industria	Industria de la alimentación	Fabricación de bebidas	Industria del tabaco	Industria de la madera y del corcho, excepto muebles; cestería	Industria del papel	Artes gráficas, reproducción soportes grabados: impresión, encuadernac.	Fabricación de muebles	Otras industrias manufactureras	Construcción	Servicios
2015	0,69	0,67	0,68	0,55	0,98	0,72	0,73	0,60	0,81	0,13	0,42	0,91	0,35	0,20	0,74	0,77	0,67
2016	0,99	0,81	0,81	0,78	1,37	0,98	1,08	1,10	1,10	0,12	0,75	1,23	0,80	1,67	1,01	0,88	0,98
2017	1,44	1,06	1,03	1,34	1,95	1,33	1,45	1,25	1,28	1,07	1,12	1,16	1,20	1,65	1,13	1,90	1,42
2018	1,72	1,30	1,22	2,39	1,89	1,84	1,85	1,74	1,52	1,65	1,82	1,08	1,49	1,96	1,29	1,98	1,68
2019	2,24	1,69	1,56	2,40	1,95	2,18	1,95	1,78	1,62	1,81	2,10	1,82	1,51	1,55	1,90	2,22	2,38
2020	1,72	1,59	1,43	2,47	1,99	1,84	1,57	1,43	1,35	1,90	2,30	1,81	1,40	0,87	1,28	2,22	1,74
2021	1,45	1,94	2,12	0,60	0,96	1,70	1,42	2,01	1,77	0,72	2,14	0,09	0,60	1,29	1,53	2,36	1,33
2022 (P)	3,01	2,91	2,91	3,06	1,66	3,13	3,48	2,99	4,15	2,93	2,88	1,79	3,47	2,35	3,18	3,07	2,85
2023 (P)	3,46	3,98	4,03	2,87	5,02	3,26	3,14	2,67	3,40	3,00	3,87	4,69	3,58	2,87	2,63	3,07	3,58

Fuente: Ministerio de Trabajo, y Economía Social. Los datos por sectores de actividad están referidos a CNAE-2009.
(1) Los aumentos salariales que figuran en las series anuales tienen incorporadas las revisiones salariales por cláusula de salvaguarda. En las series mensuales se mantiene el incremento salarial pactado en origen. (P) Datos provisionales.

Principales indicadores: Jornada media (horas/año)

Año de inicio de los efectos económicos	Total	Agrario	Agricultura, ganadería, caza y servicios relacionados	Silvicultura y explotación forestal	Pesca y acuicultura	No Agrario											
						Total	Industria	Industria de la alimentación	Fabricación de bebidas	Industria del tabaco	Industria de la madera y del corcho, excepto muebles; cestería	Industria del papel	Artes gráficas, reproducción soportes grabados: impresión, encuadernac.	Fabricación de muebles	Otras industrias manufactureras	Construcción	Servicios
2015	1.745,4	1.778,5	1.780,8	1.699,4	1.776,7	1.750,5	1.752,0	1.780,1	1.780,9	1.796,8	1.750,3	1.732,4	1.765,7	1.754,4	1.781,7	1.740,1	1.739,9
2016	1.745,0	1.756,1	1.758,6	1.721,7	1.771,5	1.744,3	1.752,8	1.777,5	1.769,0	1.801,1	1.746,9	1.733,5	1.767,1	1.750,9	1.781,8	1.738,4	1.741,7
2017	1.743,7	1.767,4	1.770,6	1.724,2	1.771,3	1.744,6	1.752,9	1.777,1	1.770,8	1.759,3	1.752,1	1.737,8	1.767,3	1.750,7	1.778,9	1.742,1	1.738,1
2018	1.741,4	1.740,8	1.741,8	1.722,4	1.772,6	1.742,1	1.751,4	1.774,2	1.771,5	1.697,9	1.742,3	1.737,7	1.766,7	1.747,5	1.778,1	1.736,7	1.738,3
2019	1.748,9	1.735,7	1.730,3	1.742,6	1.748,3	1.746,7	1.751,9	1.775,2	1.777,5	1.661,5	1.740,8	1.763,6	1.694,2	1.748,8	1.780,1	1.738,2	1.749,9
2020	1.736,9	1.732,4	s/d	s/d	s/d	1.739,4	1.752,3	s/d	s/d	s/d	s/d	s/d	s/d	s/d	s/d	1.735,1	1.730,8
2021	1.737,2	1.749,3	s/d	s/d	s/d	1.739,1	1.750,6	s/d	s/d	s/d	s/d	s/d	s/d	s/d	s/d	1.735,1	1.731,5
2022 (P)	1.742,7	1.778,9	s/d	s/d	s/d	1.741,6	1.750,3	s/d	s/d	s/d	s/d	s/d	s/d	s/d	s/d	1.735,5	1.738,9
2023 (P)	1.748,6	1.784,5	s/d	s/d	s/d	1.745,1	1.750,0	s/d	s/d	s/d	s/d	s/d	s/d	s/d	s/d	1.738,2	1.747,2

Fuente: Ministerio de Trabajo, y Economía Social.
Los datos por sectores de actividad están referidos a CNAE-2009. (P) Datos provisionales. s/d: Sin datos.

5.23. Trabajadores afectados por expedientes autorizados de regulación de empleo, según sectores de actividad

Años	Total		Agrario	Agrario			No Agrario											
	Varones	Mujeres	Agrario	Agricultura, ganadería, caza y servicios relacionados	Silvicultura y explotación forestal	Pesca y acuicultura	Total	Industria	Industria de la alimentación	Fabricación de bebidas	Industria del tabaco	Industria de la madera y del corcho, excepto muebles; cestería	Industria del papel	Artes gráficas, reproducción soportes grabados: impresión, encuadernac.	Fabricación de muebles	Otras industrias manufactureras	Construcción	Servicios
2014	113.152	46.414	2.062	590	202	1.270	157.504	77.192	4.606	863	0	2.211	2.289	2.164	3.618	578	14.792	65.520
2015	73.006	27.516	1.663	467	118	1.078	98.859	50.070	2.381	192	162	661	555	523	1.552	524	7.655	41.134
2016	62.953	23.623	1.531	543	85	903	85.045	46.609	1.953	207	372	855	695	690	1.042	226	6.670	31.766
2017	38.666	18.831	995	420	30	545	56.502	24.876	1.464	146	0	557	215	492	849	151	3.454	28.172
2018	53.807	19.089	1.143	293	14	836	71.753	45.000	1.165	295	0	171	198	641	525	193	1.578	25.175
2019	63.985	24.942	829	210	31	588	88.098	52.175	1.786	189	0	561	647	555	507	301	2.243	33.680
2020	2.521.196	2.180.198	776	424	111	241	391.007	66.194	4.994	1.153	4	1.228	797	2.513	2.264	1.316	17.623	307.189
2021	369.396	234.003	117	76	1	40	50.166	21.001	523	163	0	42	40	224	171	46	462	28.703
2022	210.305	84.397	115	75	3	37	24.443	16.119	457	42	2	582	192	208	110	46	349	7.975
2023 (P)	134.577	46.562	162	96	4	63	14.611	10.198	471	28	1	118	276	76	170	63	277	4.136

Fuente: INE.
Los datos por sectores de actividad están referidos a CNAE-2009.
(P) Datos provisionales.

5.24. Pensiones en el Régimen Especial Agrario de trabajadores por cuenta propia: Número e importe medio (*) (Miles de pensiones y Euros/mes. Primer día de cada mes)

Años	Total				Incapacidad permanente				Jubilación				Muerte											
													Viudedad				Orfandad				Favor familiar			
	Número		Importe Medio		Número		Importe Medio		Número		Importe Medio		Número		Importe Medio		Número		Importe Medio		Número		Importe Medio	
	Varones	Mujeres	Varones	Mujeres	Varones	Mujeres	Varones	Mujeres	Varones	Mujeres	Varones	Mujeres	Varones	Mujeres	Varones	Mujeres	Varones	Mujeres	Varones	Mujeres	Varones	Mujeres	Varones	Mujeres
2003 (2)	856,3		366,4		37,1		339,7		583,4		403,3		211,7		283,4		24,1		243,4		–	–	–	–
2004 (2)	835,2		379,4		35,7		354,4		565,7		415,0		209,8		301,2		24,1		263,3		–	–	–	–
2005 (2)	815,1		399,2		34,1		374,0		549,0		436,7		207,8		316,9		24,2		289,5		–	–	–	–
2006	334,2	464,2	466,2	386,0	19,7	12,4	408,4	373,7	276,8	259,3	496,3	420,1	27,0	178,8	261,1	342,7	10,7	13,7	303,8	319,4	–	–	–	–
2007 (*)	324,7	454,6	488,0	402,6	18,7	12,0	426,7	391,3	268,7	252,3	520,4	437,2	26,5	176,6	269,3	358,9	10,8	13,7	322,3	339,0	–	–	–	–

Fuente: Ministerio de Trabajo, y Economía Social.

(*) A partir del 1 de enero de 2008 los pensionistas del Régimen Especial Agrario por Cuenta Propia se integran en el Régimen Especial de Trabajadores Autónomos, Pensiones en el Régimen Especial de Trabajadores Autónomos: Número e importe medio (Miles de pensiones y Euros/mes. Primer día de cada mes).

Años	Total				Incapacidad permanente				Jubilación				Muerte											
													Viudedad				Orfandad				Favor familiar			
	Número		Importe Medio		Número		Importe Medio		Número		Importe Medio		Número		Importe Medio		Número		Importe Medio		Número		Importe Medio	
	Varones	Mujeres	Varones	Mujeres	Varones	Mujeres	Varones	Mujeres	Varones	Mujeres	Varones	Mujeres	Varones	Mujeres	Varones	Mujeres	Varones	Mujeres	Varones	Mujeres	Varones	Mujeres	Varones	Mujeres
2012	835,8	1.036,0	683,3	502,3	87,5	42,9	679,9	575,4	666,7	527,3	727,1	540,3	50,4	431,7	336,6	461,4	107,4	97,9	373,4	378,1	2,2	6,8	395,5	418,1
2013	853,6	1.039,9	707,6	516,4	86,6	41,2	700,6	591,5	683,8	531,8	753,8	557,0	50,4	431,2	345,0	473,8	30,6	29,1	314,2	321,5	2,2	6,7	406,5	429,1
2014	874,3	1.043,9	718,7	521,7	86,0	39,9	710,4	599,0	703,1	535,8	766,1	563,8	50,4	430,7	347,8	478,3	32,4	30,8	311,6	317,5	2,4	6,7	409,3	432,0
2015	885,7	1.043,3	729,5	527,4	85,8	39,2	720,7	605,3	713,7	536,8	777,9	571,1	50,3	428,8	350,8	482,8	33,5	31,7	311,2	316,3	2,5	6,7	413,6	435,0
2016 (1)	1.939,2		629,4		124,7		693,6		1.262,3		699,6		477,7		473,9		65,3		315,9		9,3		431,2	
2017 (1)	1.948,0		638,8		124,1		702,1		1.273,7		710,1		475,6		479,5		65,1		318,2		9,5		433,3	
2018 (1)	1.957,5		654,7		122,6		712,1		1.287,2		728,2		473,2		489,6		64,8		323,7		9,7		439,7	
2019 (1)	1.969,7		685,3		121,3		740,8		1.302,1		761,1		471,9		514,0		64,6		338,8		9,8		460,3	
2020 (1)	1.970,6		698,8		118,6		750,8		1.309,3		776,2		468,8		522,9		64,1		342,0		9,9		465,9	
2021 (1)	1.974,2		713,0		116,5		756,2		1.315,7		792,9		468,2		533,0		64,0		345,9		9,9		472,1	
2022 (1)	1.977,6		750,5		114,9		787,1		1.322,2		834,8		467,0		561,1		63,6		362,2		9,9		495,3	
2023 (P)(1)	1.982,3		822,4		112,5		850,2		1.330,5		915,4		466,4		614,2		63,0		393,5		9,9		539,2	

Fuente: Ministerio de Trabajo, y Economía Social.

(*) A partir del 1 de enero de 2008 los pensionistas del Régimen Especial Agrario por Cuenta Propia se integran en el Régimen Especial de Trabajadores Autónomos, de acuerdo con lo establecido en la Ley 18/2007, de 4 de julio.

(1) Datos sin desagregar por género.

(P) Datos provisionales.

5.25. Pensiones en el Régimen Especial Agrario de trabajadores por cuenta ajena: Número e importe medio (Miles de pensiones y Euros/mes. Primer día de cada mes)

Años	Total				Incapacidad permanente				Jubilación				Muerte											
													Viudedad				Orfandad				Favor familiar			
	Número		Importe Medio		Número		Importe Medio		Número		Importe Medio		Número		Importe Medio		Número		Importe Medio		Número		Importe Medio	
	Varones	Mujeres	Varones	Mujeres	Varones	Mujeres	Varones	Mujeres	Varones	Mujeres	Varones	Mujeres	Varones	Mujeres	Varones	Mujeres	Varones	Mujeres	Varones	Mujeres	Varones	Mujeres	Varones	Mujeres
2006	314,0	343,0	482,6	395,4	39,5	26,7	445,9	394,8	248,3	107,5	510,0	426,8	13,7	194,1	292,0	387,1	11,0	13,0	261,3	278,3	3,2		315,7	
2007	306,9	345,1	504,1	413,8	38,8	28,3	462,8	407,3	241,9	109,8	533,8	444,8	13,9	192,5	301,1	405,8	10,9	12,9	280,2	297,6	3,1		336,0	
2008	301,1	347,7	535,7	440,3	37,5	29,6	487,9	426,9	236,9	113,5	568,0	471,2	14,1	190,2	314,6	432,4	12,0	11,8	310,4	319,7	3,1		360,2	
2009	295,7	350,0	557,0	460,3	36,3	30,5	507,1	442,1	232,3	117,5	591,8	486,7	14,4	187,5	323,4	455,6	12,2	11,8	326,9	338,2	0,5	2,7	334,1	379,5
2010	290,3	351,7	572,2	474,6	35,3	31,0	522,4	452,1	227,4	121,5	608,8	496,4	14,6	184,7	328,2	473,0	12,4	11,8	339,6	353,1	0,5	2,7	338,6	388,1
2011 (*)	284,6	352,5	584,8	484,4	34,1	30,9	537,0	462,8	222,4	125,3	623,0	506,3	14,9	181,9	332,1	482,1	12,6	11,8	349,6	364,6	0,6	2,7	345,0	398,1

Fuente: Ministerio de Trabajo, y Economía Social.
(*) A partir del 1 de enero de 2012, los trabajadores por cuenta ajena del Régimen Especial Agrario pasan a integrarse en el Régimen General, como un Sistema Especial para Trabajadores por Cuenta Ajena Agrarios, de acuerdo a lo establecido en la Ley 28/2011 22 septiembre.

Pensiones en el Régimen Especial de Trabajadores del Mar: Número e importe medio (Miles de pensiones y Euros/mes. Primer día de cada mes)

Años	Total				Incapacidad permanente				Jubilación				Muerte											
													Viudedad				Orfandad				Favor familiar			
	Número		Importe Medio		Número		Importe Medio		Número		Importe Medio		Número		Importe Medio		Número		Importe Medio		Número		Importe Medio	
	Varones	Mujeres	Varones	Mujeres	Varones	Mujeres	Varones	Mujeres	Varones	Mujeres	Varones	Mujeres	Varones	Mujeres	Varones	Mujeres	Varones	Mujeres	Varones	Mujeres	Varones	Mujeres	Varones	Mujeres
2012	77,3	53,8	1.094,2	593,8	7,5	1,1	870,5	619,0	66,4	4,9	1.154,5	631,8	0,4	45,0	422,7	598,7	2,7	2,2	400,5	414,7	0,3	0,7	453,6	526,0
2013	77,1	54,0	1.123,8	608,8	7,3	1,1	591,7	634,2	66,3	5,2	1.186,6	647,3	0,4	44,8	432,6	614,0	2,8	2,3	411,2	421,9	0,3	0,6	462,0	549,4
2014	76,6	54,2	1.139,2	614,2	7,1	1,1	897,4	645,0	65,9	5,6	1.204,5	651,9	0,4	44,6	439,6	619,6	2,9	2,4	413,1	425,8	0,3	0,7	470,8	555,1
2015	75,8	54,2	1.155,9	620,2	6,9	1,0	907,8	653,2	65,2	5,9	1.223,0	658,8	0,4	44,2	447,4	625,5	2,9	2,4	417,0	429,8	0,3	0,7	487,9	561,7
2016 (1)	129,0		944,6		7,8		885,1		70,6		1.192,8		44,4		629,8		5,2		429,9		1,0		548,0	
2017 (1)	127,9		956,4		7,7		894,0		70,1		1.207,6		44,0		637,4		5,1		437,5		1,1		553,6	
2018 (1)	126,4		977,2		7,6		909,7		69,4		1.230,2		43,4		656,1		5,0		449,3		1,1		568,1	
2019 (1)	125,3		1.022,8		7,4		946,7		68,8		1.275,1		43,0		706,8		5,0		472,3		1,1		600,8	
2020 (1)	123,7		1.041,3		7,2		964,0		68,1		1.297,6		42,3		719,1		5,0		484,2		1,2		619,6	
2021 (1)	121,8		1.061,8		7,0		980,3		67,1		1.323,8		41,7		732,0		4,9		496,7		1,2		639,0	
2022 (1)	119,8		1.116,5		6,8		1.033,0		66,0		1.392,4		41,0		769,1		4,9		526,1		1,2		676,8	
2023 (P)(1)	118,2		1.223,0		6,6		1.133,7		65,2		1.524,0		40,3		841,7		4,8		581,9		1,3		745,9	

Fuente: Ministerio de Trabajo, y Economía Social.
(1) Datos sin desagregar por género.
(P) Datos provisionales.

5.26. Beneficiarios de prestaciones por desempleo en el Sector Agrario según tipo de prestación (1)
(miles de personas) (Medias anuales. Último día de cada mes)

Años	Total (1)		Nivel contributivo			Nivel asistencial (2)		
			Total		Agrario	Total		Agrario
	Varones	Mujeres	Varones	Mujeres		Varones	Mujeres	
2013	1.500,0	1.231,8	736,6	574,3	51,3	647,9	532,7	115,4
2014	1.296,6	1.118,2	568,3	491,5	53,8	599,2	494,0	118,7
2015	1.173,1	1.014,2	427,4	411,0	49,1	525,3	454,8	117,3
2016	986,5	997,9	380,7	375,5	51,0	479,6	487,1	115,4
2017	907,3	986,9	365,4	383,6	51,5	420,9	466,1	113,8
2018	857,7	977,8	403,7	403,2	53,7	392,3	484,3	112,3
2019	885,3	977,9	454,9	437,8	58,2	383,1	454,9	113,4
2020	1.047,1	1.156,4	563,2	546,5	65,7	435,2	522,6	116,3
2021	848,9	993,4	409,6	404,1	60,9	367,4	442,1	112,6
2022	839,1	999,1	428,1	426,0	58,6	354,8	444,8	109,1
2023 (P)	831,4	1.004,6	432,8	423,1	58,2	347,3	457,8	109,2

Fuente: Ministerio de Trabajo, y Economía Social.
(1) Desde enero de 2021 se incluye en la prestación contributiva por desempleo a los profesionales taurinos.
(2) No incluye el subsidio de trabajadores eventuales agrarios
(P) Datos provisionales.

5.27. Beneficiarios de prestaciones por desempleo según tipo de prestación y sector de actividad (1) (miles de personas) (Medias anuales. Último día de cada mes)

Años	Total (1)	Nivel contributivo						Nivel asistencial (1)					
		Total (2)		Agrario	Industria	Construcción	Servicios	Total (2)		Agrario	Industria	Construcción	Servicios
		Varones	Mujeres					Varones	Mujeres				
2013	2.731,8	736,6	574,3	51,3	193,9	184,2	878,7	647,9	532,7	115,4	154,2	210,7	675,1
2014	2.414,8	568,3	491,5	53,8	146,7	115,5	741,8	599,2	494,0	118,7	141,0	177,8	631,0
2015	2.101,8	426,4	392,6	49,1	104,5	72,6	610,7	496,3	440,1	117,3	121,5	140,0	576,2
2016	1.892,9	401,5	395,6	51,0	88,3	60,5	562,7	479,6	487,1	115,4	102,8	115,4	520,3
2017	1.749,4	385,7	383,2	51,5	80,8	52,0	541,2	420,9	466,1	113,8	85,4	92,1	471,1
2018	1.697,2	403,7	403,2	53,7	82,1	51,0	563,4	392,2	484,3	112,3	75,4	77,7	447,0
2019	1.758,2	454,9	437,8	58,2	95,2	55,8	597,5	383,1	454,9	113,4	95,2	71,4	466,8
2020	2.877,3	563,2	546,5	65,7	188,5	109,0	1.463,8	435,2	522,6	116,3	99,1	80,0	553,2
2021	2.036,3	409,6	404,1	60,9	94,7	60,8	705,1	367,4	442,1	112,6	90,9	75,6	527,1
2022	1.761,9	428,1	426,0	58,6	80,6	54,9	553,1	354,8	444,8	109,1	86,4	72,0	498,3
2023 (P)	1.774,5	432,8	423,1	58,2	77,0	55,9	567,6	347,3	457,8	109,2	83,9	69,1	513,5

Fuente: Ministerio de Trabajo, y Economía Social.
(1) Sin incluir el subsidio para trabajadores eventuales agrarios.
(2) En las columnas de totales se incluyen los beneficiarios no clasificables por sector de actividad, por tanto, la diferencia entre los datos que figuran en las mismas y las sumas de las columnas de los sectores se corresponde con los beneficiarios no clasificables.
(P) Datos provisionales.

5.28. Beneficiarios de prestaciones del subsidio de trabajadores eventuales agrarios y número de jornadas trabajadas, según edad (miles de personas) (Medias anuales. Último día de cada mes)

Años (media anual)	Total			16-19 años			20-24 años		
	Total	De 0 a 7 jornadas trabajadas	Más de 7 jornadas trabajadas	Total	De 0 a 7 jornadas trabajadas	Más de 7 jornadas trabajadas	Total	De 0 a 7 jornadas trabajadas	Más de 7 jornadas trabajadas
2013	133,3	114,7	18,7	0,0	0,0	0,0	0,0	0,0	0,0
2014	128,1	109,2	18,9	0,0	0,0	0,0	0,0	0,0	0,0
2015	122,4	s/d	s/d	0,0	s/d	s/d	0,0	s/d	s/d
2016	117,3	s/d	s/d	0,0	s/d	s/d	0,0	s/d	s/d
2017	112,8	s/d	s/d	0,0	s/d	s/d	0,0	s/d	s/d
2018	107,5	s/d	s/d	0,0	s/d	s/d	0,0	s/d	s/d
2019	102,9	s/d	s/d	0,0	s/d	s/d	0,0	s/d	s/d
2020	97,6	s/d	s/d	0,0	s/d	s/d	0,0	s/d	s/d
2021	92,5	s/d	s/d	0,0	s/d	s/d	0,0	s/d	s/d
2022	87,6	s/d	s/d	0,0	s/d	s/d	0,0	s/d	s/d
2023 (P)	82,0	s/d	s/d	0,0	s/d	s/d	0,0	s/d	s/d

Fuente: Ministerio de Trabajo, y Economía Social.

Años (media anual)	25-54 años			55 y más años		
	Total	De 0 a 7 jornadas trabajadas	Más de 7 jornadas trabajadas	Total	De 0 a 7 jornadas trabajadas	Más de 7 jornadas trabajadas
2013	79,1	63,4	15,6	54,3	51,3	3,0
2014	74,5	58,5	16,0	53,7	50,7	3,0
2015	68,9	s/d	s/d	53,5	s/d	s/d
2016	63,6	s/d	s/d	53,8	s/d	s/d
2017	59,0	s/d	s/d	53,8	s/d	s/d
2018	54,1	s/d	s/d	53,4	s/d	s/d
2019	49,4	s/d	s/d	53,5	s/d	s/d
2020	43,4	s/d	s/d	54,2	s/d	s/d
2021	38,4	s/d	s/d	54,1	s/d	s/d
2022	34,2	s/d	s/d	53,4	s/d	s/d
2023 (P)	29,7	s/d	s/d	52,3	s/d	s/d

Fuente: Ministerio de Trabajo, y Economía Social.
(P) Datos provisionales.
s/d: sin datos.

5.29. Beneficiarios de prestaciones del subsidio de trabajadores eventuales agrarios y número de jornadas trabajadas, según género (miles de personas) (Medias anuales. Último día de cada mes)

Años (media anual)	Total			Varones			Mujeres		
	Total	De 0 a 7 jornadas trabajadas	Más de 7 jornadas trabajadas	Total	De 0 a 7 jornadas trabajadas	Más de 7 jornadas trabajadas	Total	De 0 a 7 jornadas trabajadas	Más de 7 jornadas trabajadas
2013	133,3	114,7	18,7	47,3	37,5	9,8	86,0	77,2	8,8
2014	128,1	109,2	18,9	45,2	35,2	10,0	83,0	74,0	8,9
2015	120,2	s/d	s/d	42,1	s/d	s/d	78,1	s/d	s/d
2016	115,9	s/d	s/d	40,0	s/d	s/d	75,9	s/d	s/d
2017	111,3	s/d	s/d	37,7	s/d	s/d	73,6	s/d	s/d
2018	105,3	s/d	s/d	35,1	s/d	s/d	70,2	s/d	s/d
2019	101,0	s/d	s/d	33,0	s/d	s/d	67,9	s/d	s/d
2020	97,6	s/d	s/d	31,3	s/d	s/d	66,3	s/d	s/d
2021	92,5	s/d	s/d	29,0	s/d	s/d	63,5	s/d	s/d
2022	87,6	s/d	s/d	26,6	s/d	s/d	61,0	s/d	s/d
2023 (P)	82,0	s/d	s/d	24,3	s/d	s/d	57,7	s/d	s/d

Fuente: Ministerio de Trabajo, y Economía Social.
(P) Datos provisionales.
s/d: sin datos.

5.30. Autorizaciones de trabajo concedidos a extranjeros: Total y según sector de actividad (1)

Años	Total		Sector Agrario		No Agrario								No clasificables	
					Total		Industria		Construcción		Servicios			
	Varones	Mujeres	Varones	Mujeres	Varones	Mujeres	Varones	Mujeres	Varones	Mujeres	Varones	Mujeres	Varones	Mujeres
2013	88.056	92.203	29.413	10.818	53.073	77.198	3.544	977	4.999	548	44.530	101.328	8.032	5.671
2014	69.140	72.175	13.864	1.542	49.491	65.885	3.273	904	4.115	434	42.103	75.673	5.570	4.187
2015	59.699	61.191	11.053	1.424	42.731	54.519	2.682	810	3.550	387	36.499	64.547	5.915	4.748
2016	56.384	55.518	9.631	1.284	38.855	54.234	2.451	763	3.270	361	33.134	53.322	5.915	5.248
2017 (*)	58.255	53.068	10.733		78.868		3.224		3.983		71.661		21.722	
2018 (*)	60.017	56.402	10.676		82.860		3.735		5.156		73.969		22.883	
2019 (*)	67.321	61.181	12.139		91.024		4.848		6.920		79.256		25.339	
2021 (*)	68.723	60.450	14.376		87.422		4.703		8.165		74.554		27.375	
2021 (*)	73.747	62.196	18.648		92.930		5.026		10.009		77.895		24.365	
2022 (*)	108.443	90.309	26.417		143.308		8.364		16.769		118.175		29.027	
2023 (P)(*)	127.452	107.244	27.884		160.389		9.653		20.621		130.115		46.423	

Fuente: Ministerio de Trabajo, y Economía Social.
(1) Hasta el año 2008 se utiliza la CNAE-93, para el año 2009 se utiliza la CNAE-2009.
(P) Datos provisionales.
(*) Datos sin desagregar por género.

5.31. Autorizaciones de trabajo concedidos a extranjeros: Total y según rama de actividad y género (1)

Años	Total		Sector Agrario		Industria											
					General		Industria de la Alimentación		Industria de madera y corcho, excepto muebles; Cestería y espartería		Industria del papel		Artes gráficas y reproducción de soportes grabados: impresión, encuadernación		Fabricación muebles	
	Varones	Mujeres	Varones	Mujeres	Varones	Mujeres	Varones	Mujeres	Varones	Mujeres	Varones	Mujeres	Varones	Mujeres	Varones	Mujeres
2013	88.056	92.203	29.413	10.818	3.544	977	870	288	184	19	37	12	124	29	84	12
2014	69.140	72.175	13.864	1.542	3.273	904	779	242	157	14	29	5	102	32	75	11
2015	59.699	61.191	11.053	1.424	2.682	810	664	213	120	9	42	5	70	27	66	16
2016	56.384	55.518	9.631	1.284	2.451	763	610	215	116	17	23	4	67	21	71	11
2017 (*)	58.255	53.068	10.733		3.224		861		116		41		99		90	
2018 (*)	60.017	56.402	10.676		3.735		1.203		158		33		80		91	
2019 (*)	67.321	61.181	12.139		4.848		1.545		213		50		111		124	
2021 (*)	68.723	60.450	14.376		4.703		1.537		223		35		104		110	
2021 (*)	73.747	62.196	18.648		5.026		1.653		249		50		95		134	
2022 (*)	108.443	90.309	26.417		8.364		2.619		417		83		158		224	
2023 (P)(*)	127.452	107.244	27.884		9.653		2.979		479		79		194		288	

Fuente: Ministerio de Trabajo, y Economía Social.
Los datos por sectores y divisiones de actividad están referidos a la CNAE-2009.
(P) Datos provisionales.
(*) Datos sin desagregar por género.

5.32. Accidentes en jornada de trabajo: Total y por sectores, según sector de actividad

Años (1)	Total	Sector Agrario				Industria				
		Total	Agricultura, ganadería, caza y servicios relacionados con las mismas	Silvicultura y explotación forestal	Pesca y acuicultura	General	Industria de la alimentación	Industria de la madera y del corcho, excepto muebles; cestería y espartería.	Industria del papel	Fabricación muebles
2013	404.284	27.695	22.662	2.310	2.723	83.623	15.512	2.645	1.600	2.016
2014	424.625	30.250	24.922	2.691	2.637	87.188	16.758	2.794	1.590	2.039
2015	458.023	32.577	27.035	3.003	2.539	94.923	18.064	2.981	1.731	2.165
2016	489.065	33.144	27.795	2.710	2.639	101.588	19.825	3.195	1.874	2.487
2017	515.082	35.512	30.082	2.924	2.506	107.141	21.102	3.492	2.010	2.760
2018	532.977	35.400	29.960	3.058	2.382	113.162	22.371	3.696	2.074	2.854
2019	562.756	34.925	29.381	3.443	2.101	108.560	21.373	3.803	1.747	3.067
2020	446.195	29.887	25.216	2.787	1.884	89.257	18.806	3.264	1.466	2.491
2021	523.800	31.421	26.392	3.190	1.839	100.137	20.750	3.698	1.645	3.086
2022	571.274	29.528	24.597	3.224	1.707	104.749	21.593	3.882	1.719	3.265
2023 (A)	539.584	28.779	24.107	3.079	1.593	106.137	21.929	3.803	1.793	2.926

Fuente: Ministerio de Trabajo, y Economía Social.
Los datos por sectores de actividad están referidos a CNAE-2009.
(1) Los datos a partir de enero de 2009 reflejan la nueva Clasificación Nacional de Actividades Económicas CNAE 2009 establecida en el Real Decreto 475/2007, de 13 de abril.
(A) Avance

5.33. Accidentes en jornada de trabajo: Total según edad y género

Años	Varones											
	Total	De 16 y 17 años	De 18 y 19 años	De 20 a 24 años	De 25 a 29 años	De 30 a 34 años	De 35 a 39 años	De 40 a 44 años	De 45 a 49 años	De 50 a 54 años	De 55 a 64 años	De 65 y más años
2015	288.261	256	1.539	14.490	27.549	39.257	50.022	46.828	40.552	32.812	34.207	749
2016	339.599	493	2.885	19.884	32.814	45.393	57.908	55.645	47.590	38.314	38.179	494
2017	361.983	501	3.609	22.813	35.117	45.816	58.904	59.641	51.371	41.439	42.105	667
2018	377.768	625	4.437	24.661	36.180	45.678	59.547	62.674	53.312	44.584	45.268	802
2019	404.603	735	5.256	27.179	37.588	46.502	59.992	66.824	59.119	48.098	52.134	1.176
2020	322.189	427	3.458	20.364	28.116	35.351	45.051	53.842	48.454	40.932	45.049	1.145
2021	372.688	529	4.518	26.252	33.668	39.783	49.772	60.040	56.095	47.063	53.486	1.482
2022	393.723	674	5.734	29.507	35.291	41.575	48.663	60.711	59.671	50.103	59.858	1.936
2023 (A)	382.868	802	5.880	29.623	34.121	39.611	45.758	56.463	58.768	49.548	60.147	2.147

Fuente: Ministerio de Trabajo, y Economía Social.
(A) Avance.

Años	Mujeres											
	Total	De 16 y 17 años	De 18 y 19 años	De 20 a 24 años	De 25 a 29 años	De 30 a 34 años	De 35 a 39 años	De 40 a 44 años	De 45 a 49 años	De 50 a 54 años	De 55 a 64 años	De 65 y más años
2015	127.119	74	543	5.712	10.918	14.512	17.573	17.825	18.295	18.824	22.067	776
2016	149.466	138	1.028	8.021	12.996	16.271	20.621	21.388	21.763	21.820	24.854	566
2017	153.099	153	1.254	8.731	13.532	16.329	20.713	21.969	21.810	22.316	25.639	653
2018	155.209	154	1.531	9.261	14.031	16.093	20.235	22.672	22.173	22.034	26.255	770
2019	158.153	199	1.697	9.931	14.543	16.039	19.930	23.452	22.386	22.191	26.952	833
2020	124.006	70	962	7.108	10.975	12.210	14.173	17.814	18.174	18.073	23.643	804
2021	151.112	114	1.271	9.380	14.152	14.880	17.184	21.389	21.834	21.291	28.495	1.122
2022	177.551	174	1.777	11.339	16.692	17.897	19.861	24.712	25.405	24.510	33.642	1.542
2023 (A)	156.716	226	1.817	10.826	13.539	14.995	16.633	21.221	23.261	22.432	30.177	1.589

Fuente: Ministerio de Trabajo, y Economía Social.
(A) Avance.

Años	Ambos sexos											
	Total	De 16 y 17 años	De 18 y 19 años	De 20 a 24 años	De 25 a 29 años	De 30 a 34 años	De 35 a 39 años	De 40 a 44 años	De 45 a 49 años	De 50 a 54 años	De 55 a 64 años	De 65 y más años
2015	415.380	330	2.082	20.202	38.467	53.769	67.595	64.653	58.847	51.636	56.274	1.525
2016	489.065	631	3.913	27.905	45.810	61.664	78.529	77.033	69.353	60.134	63.033	1.060
2017	515.082	654	4.863	31.544	48.649	62.145	79.617	81.610	73.181	63.755	67.744	1.320
2018	532.977	779	5.968	33.922	50.211	61.771	79.782	85.346	75.485	66.618	71.523	1.572
2019	562.756	934	6.953	37.110	52.131	62.541	79.922	90.276	81.505	70.289	79.089	2.009
2020	446.195	497	4.420	27.472	39.091	47.561	59.224	71.656	66.628	59.005	68.692	1.949
2021	523.800	643	5.789	35.632	47.820	54.663	66.956	81.429	77.929	68.354	81.981	2.604
2022	571.274	848	7.511	40.846	51.983	59.472	68.524	85.423	85.076	74.613	93.500	3.478
2023 (A)	539.584	1.028	7.697	40.449	47.660	54.606	62.391	77.684	82.029	71.980	90.324	3.736

Fuente: Ministerio de Trabajo, y Economía Social.
(A) Avance.

ANUARIO DE ESTADÍSTICA 2023

PARTE II

ESTADÍSTICAS ALIMENTACIÓN

CAPÍTULO 6: LA INDUSTRIA DE LA ALIMENTACIÓN





CAPÍTULO 6

LA INDUSTRIA DE LA ALIMENTACIÓN

Este capítulo, dedicado a la industria de la alimentación y forestales, pretende dar una idea de cuál es la producción bruta de la industria española, su evolución en términos físicos y su incremento en valores corrientes.

Al mismo tiempo, se pretende valorar el gasto total en comida y alimentos y dar una visión global del comportamiento del consumo.

ENLACES DE INTERÉS:

ESTADÍSTICA ESTRUCTURAL DE EMPRESAS: SECTOR INDUSTRIAL

http://www.ine.es/dyngs/INEbase/es/operacion.htm?c=Estadistica_C&cid=1254736143952&menu=resultados&idp=1254735576715

DIRECTORIO CENTRAL DE EMPRESAS (DIRCE)

http://www.ine.es/dyngs/INEbase/es/operacion.htm?c=Estadistica_C&cid=1254736160707&menu=ultiDatos&idp=1254735576550

ENCUESTA DE POBLACIÓN ACTIVA (EPA)

http://www.ine.es/dyngs/INEbase/es/operacion.htm?c=Estadistica_C&cid=1254736176918&menu=ultiDatos&idp=1254735976595

OBSERVACIONES METODOLÓGICAS

Se recogen en este capítulo informaciones estadísticas sobre la coyuntura agroalimentaria referidas a producción, empleo, precios, comercio exterior, inversiones de la industria agroalimentaria, así como a las tendencias de la distribución y el consumo alimentario. Se incluye, así mismo, una síntesis de los principales indicadores de coyuntura de la Industria Agroalimentaria.

Empresa: La empresa se define como una organización sometida a una autoridad rectora que puede ser, según los casos, una persona física, jurídica o una combinación de ambas y constituida con miras a ejercer en uno o varios lugares una o varias actividades de producción de bienes y servicios.

Establecimiento: Es toda unidad productora de bienes y servicios, situada en un emplazamiento físico definido, que está bajo la dirección y control de una sola empresa. Se considera que forman parte del establecimiento los elementos satélites o anejos que se encuentran en las inmediaciones del mismo y que realizan determinadas fases del periodo productivo.

Índice de producción industrial (IPI): Es un indicador coyuntural que elabora el Instituto Nacional de Estadística (INE) y que mide la evolución mensual de la actividad productiva de las ramas industriales, excluida la construcción, contenidas en la Clasificación Nacional de Actividades Económicas 2009 (CNAE-2009). Mide, por tanto, la evolución conjunta de la cantidad y de la calidad, eliminando la influencia de los precios. La metodología del IPI está plenamente armonizada con la de los países de la Unión Europea.

El Índice de Producción de la Industria Alimentaria (IPIA), permite conocer la evolución de la Industria Agroalimentaria y se elabora en el MAPA a partir de datos del IPI.

Índice de precios industriales (IPRI): Es un indicador coyuntural que mide la evolución mensual de los precios de los productos industriales fabricados y vendidos en el mercado interior, en el primer paso de su comercialización, es decir, de los precios de venta a salida de fábrica, obtenidos por los establecimientos industriales en las transacciones que estos efectúan, excluyendo los gastos de transporte y comercialización y el IVA facturado. La cobertura del Índice se extiende a todos los sectores industriales excluida la construcción, se investiga la energía, la minería y las manufacturas. La metodología del IPRI está plenamente armonizada con la de países de la Unión Europea.

Índice de Precios de Consumo (IPC): Es una medida estadística de la evolución de los precios de los bienes y servicios que consume la población residente en viviendas familiares en España.

El conjunto de bienes y servicios, que conforman la cesta de la compra, se obtiene básicamente del consumo de las familias y la importancia de cada uno de ellos en el cálculo del IPC está determinada por dicho consumo.

A partir de enero de 2002 la metodología del IPC se renovó completamente. Los cambios metodológicos introducidos en este Sistema han hecho del IPC un indicador más dinámico, que se adapta mejor a la evolución del mercado, ya que se pueden actualizar las ponderaciones con más frecuencia. Además, se pueden incluir nuevos productos en la cesta de la compra en el momento en que su consumo comience a ser significativo.

Inversiones: Las inversiones en la industria agroalimentaria se refieren a las inversiones españolas en el extranjero y a las inversiones extranjeras en España para poder realizar las comparaciones oportunas.

Población activa, ocupada y parada: Ver en observaciones metodológicas del Capítulo 5 de Demografía y Aspectos Sociales del MAPA.

Panel de consumo alimentario: En la Dirección General de la Industria Alimentaria, se elabora el Panel de Consumo Alimentario, cuyo objetivo es el de ofrecer una amplia panorámica de todas las cuantificaciones disponibles sobre la actividad agroalimentaria. En este capítulo se recogen los resultados globales de dicho Panel.

El año de referencia 2021 es el primero en que hay que aplicar lo establecido en el Reglamento 2019/2152 del Parlamento Europeo y del Consejo relativo a las estadísticas empresariales europeas (Reglamento EBS), y su Acto de implementación 2020/1197, en la

ESTADÍSTICA ESTRUCTURAL DE EMPRESAS.

Los principales cambios son los siguientes:

- Se amplía la cobertura de actividades de estudio del Sector Servicios
- Se ha consensuado un número único de empresas activas que es de aplicación tanto para la Estadística de Demografía Empresarial como para la EEE. Se corrigen así las diferencias que hasta ahora había en esa magnitud, lo cual era un requerimiento de obligado cumplimiento con la entrada en vigor del nuevo reglamento comunitario. Como consecuencia de esta mejora, los datos de 2021 sobre el número de empresas no son directamente comparables con los de 2020.
- Se ha clarificado qué sectores institucionales deben cubrirse en la EEE: solo las "unidades productoras de mercado".

6.1.1. Análisis autonómico de empresas y establecimientos de la Industria de la Alimentación, 2023

Comunidad Autónoma	Empresas		Establecimientos	
	Número	% sobre total	Número	% sobre total
Andalucía	5.302	18,71	6.685	18,79
Aragón	963	3,40	1.240	3,49
Principado de Asturias	644	2,27	764	2,15
Islas Baleares	592	2,09	764	2,15
Canarias	930	3,28	1.185	3,33
Cantabria	379	1,34	444	1,25
Castilla y León	2.867	10,12	3.728	10,48
Castilla-La Mancha	2.117	7,47	2.668	7,50
Cataluña	3.717	13,12	4.904	13,78
Comunidad Valenciana	2.360	8,33	2.932	8,24
Extremadura	1.246	4,40	1.531	4,30
Galicia	2.245	7,92	2.792	7,85
Comunidad de Madrid	1.498	5,29	1.752	4,92
Región de Murcia	1.003	3,54	1.204	3,38
Comunidad Foral Navarra	563	1,99	721	2,03
País Vasco	1.294	4,57	1.460	4,10
La Rioja	581	2,05	768	2,16
Ceuta y Melilla	34	0,12	39	0,11
TOTAL	**28.335**	**100,00**	**35.581**	**100,00**

Fuente: Directorio Central de Empresas 2023 del I.N.E.

Incluye la actividad principal.
10: Industria de la alimentación.
11: Industria de bebidas.

6.2.1. Empresas y establecimientos de la Industria de la Alimentación según subsector de actividad, 2023

Subsector de actividad	Empresas		Establecimientos		Inversión neta en activos materiales (%) (*)
	Número	% sobre total	Número	% sobre total	
Procesado y conservación de carne y elaboración de productos cárnicos	3.244	15,95	4.347	17,41	31,88
Procesado y conservación de pescados, crustáceos y moluscos	550	2,70	881	3,53	5,90
Procesado y conservación de frutas y hortalizas	1.318	6,48	1.754	7,02	13,12
Fabricación de aceites y grasas vegetales y animales	1.609	7,91	2.011	8,05	8,80
Fabricación de productos lácteos	1.620	7,96	1.990	7,97	12,11
Fabricación de productos de molinería, almidones y productos amiláceos	363	1,78	515	2,06	3,69
Fabricación de productos de panadería y pastas alimenticias	10.924	53,70	12.443	49,83	14,50
Fabricación de productos para la alimentación animal	716	3,52	1.028	4,12	9,99
TOTAL INDUSTRIA ALIMENTACIÓN	**20.344**	**100,00**	**24.969**	**100,00**	**100,00**

Fuente: Directorio Central de Empresas 2023.
(*) Estadística estructural de empresas: sector industrial, 2021 I.N.E. (último dato publicado). Enlace de consulta.

GRÁFICO: Distribución de las empresas de la Industria de la Alimentación según subsector de actividad. Año 2023

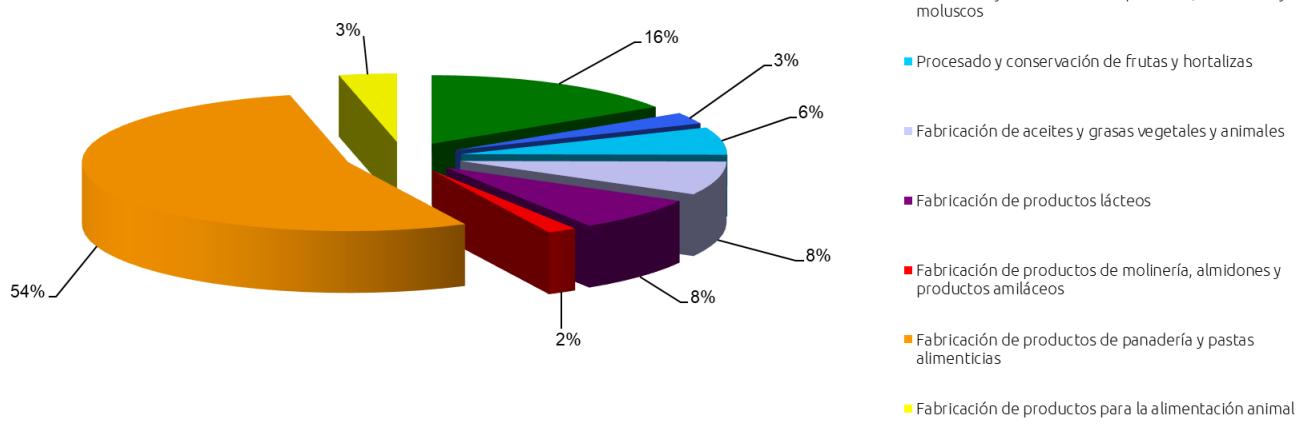

GRÁFICO: Distribución de los establecimientos de la Industria de la Alimentación según subsector de actividad. Año 2023

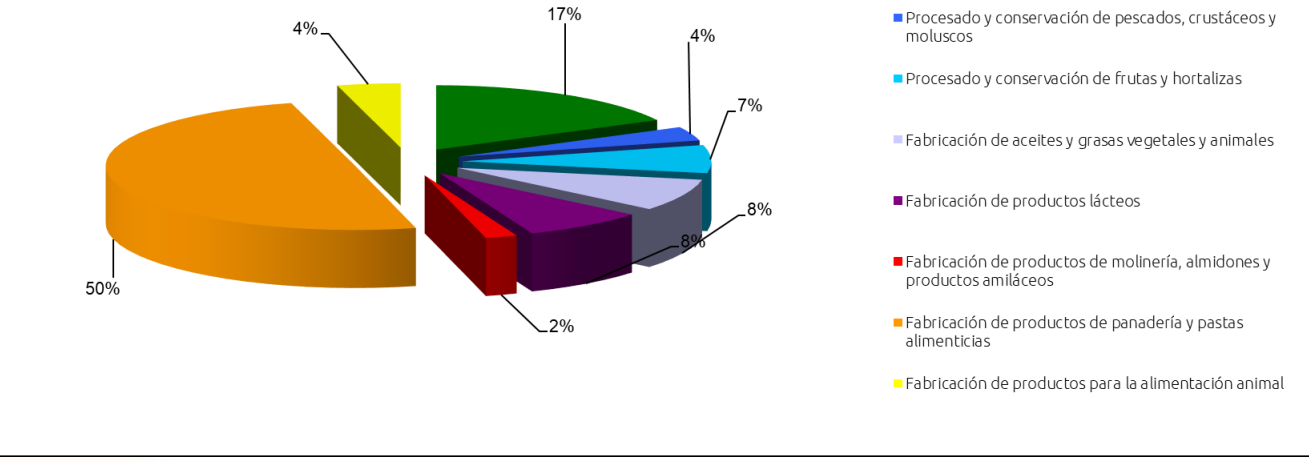

6.3.1. Evolución del número de empresas y establecimientos de la Industria de la Alimentación según subsector de actividad, 2023

Subsector de actividad	Empresas			Establecimientos		
	2022	2023	Var 23/22	2022	2023	Var 23/22
Procesado y conservación de carne y elaboración de productos cárnicos	3.477	3.244	−6,70	4.490	4.347	−3,18
Procesado y conservación de pescados, crustáceos y moluscos	599	550	−8,18	894	881	−1,45
Procesado y conservación de frutas y hortalizas	1.445	1.318	−8,79	1.846	1.754	−4,98
Fabricación de aceites y grasas vegetales y animales	1.707	1.609	−5,74	2.071	2.011	−2,90
Fabricación de productos lácteos	1.694	1.620	−4,37	2.032	1.990	−2,07
Fabricación de productos de molinería, almidones y productos amiláceos	389	363	−6,68	521	515	−1,15
Fabricación de productos de panadería y pastas alimenticias	11.591	10.924	−5,75	12.987	12.443	−4,19
Fabricación de productos para la alimentación animal	759	716	−5,67	1.038	1.028	−0,96
TOTAL INDUSTRIA ALIMENTACIÓN	**21.661**	**20.344**	**−6,08**	**25.879**	**24.969**	**−3,52**

Fuente: Directorio Central de Empresas 2023 del I.N.E.
Los datos por subsectores de actividad están referidos a CNAE-2009.

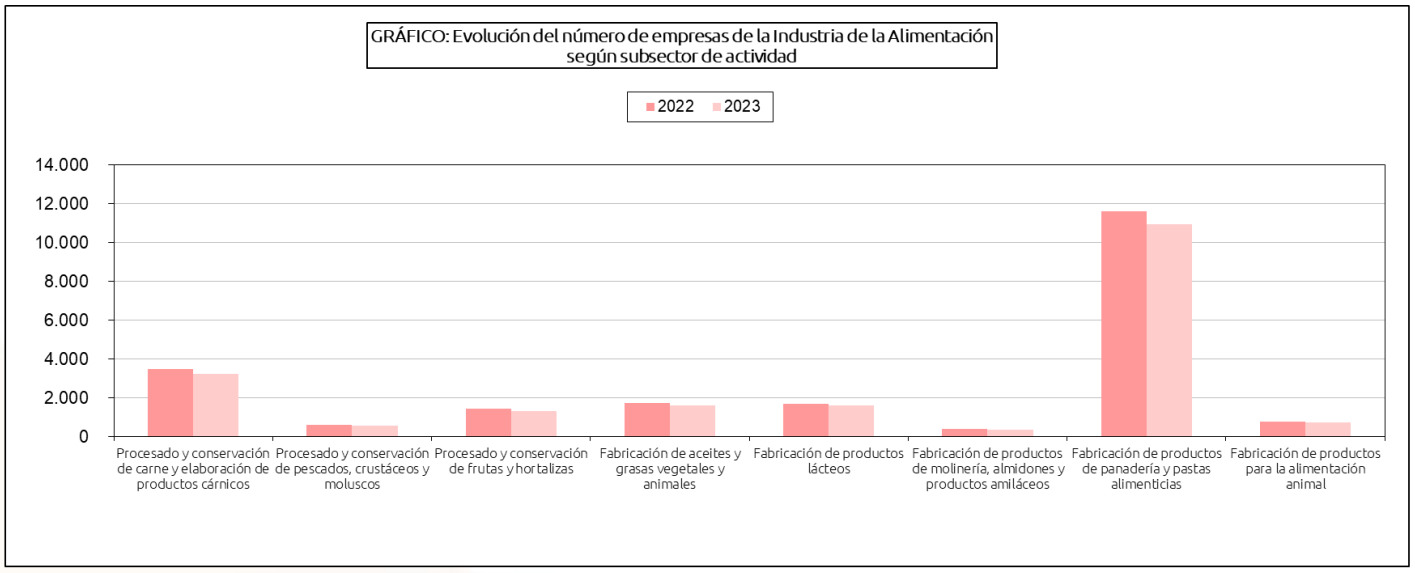

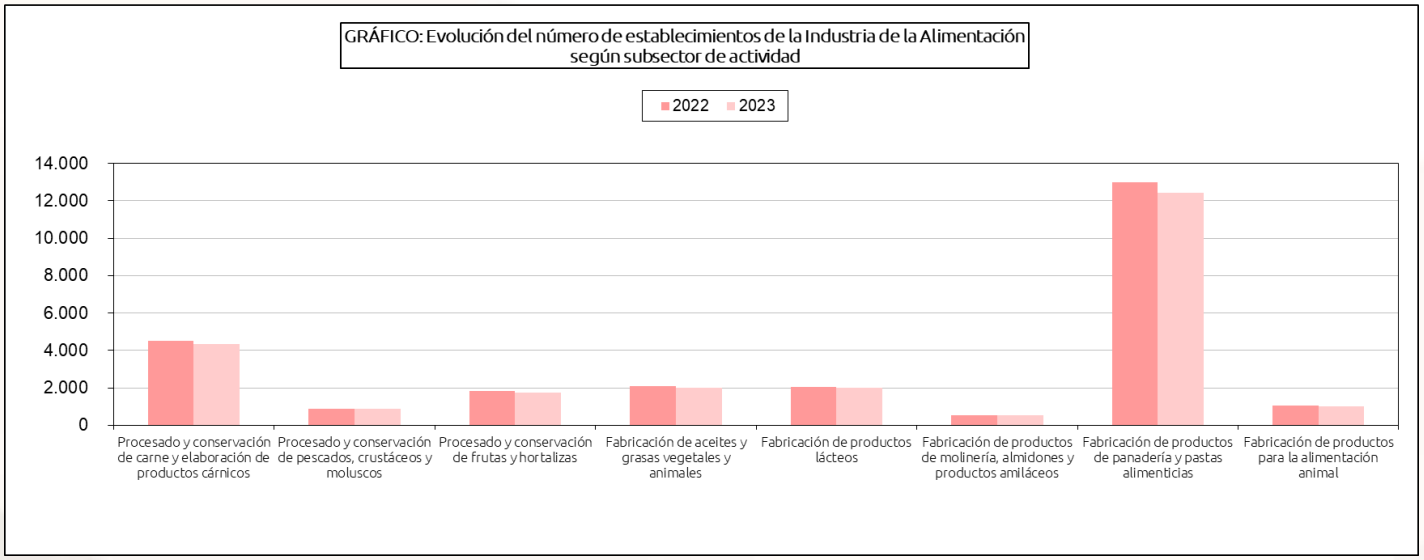

6.4.1. Estructura de los subsectores de actividad de la Industria de la Alimentación según asalariados del establecimiento, 2023

Subsector de actividad	Hasta 49 asalariados (*)		De 50 a 199 asalariados		De 200 o más asalariados		TOTAL	
	Número	% s/ total	Número	% s/ total	Número	% s/ total	Total	% s/ total
Procesado y conservación de carne y elaboración de productos cárnicos	3.237	13,47	162	23,38	78	29,00	3.477	13,91
Procesado y conservación de pescados, crustáceos y moluscos	513	2,13	64	9,24	22	8,18	599	2,40
Procesado y conservación de frutas y hortalizas	1.307	5,44	102	14,72	36	13,38	1.445	5,78
Fabricación de aceites y grasas vegetales y animales	1.669	6,94	29	4,18	9	3,35	1.707	6,83
Fabricación de productos lácteos	1.628	6,77	40	5,77	26	9,67	1.694	6,78
Fabricación de productos de molinería, almidones y productos amiláceos	373	1,55	8	1,15	8	2,97	389	1,56
Fabricación de productos de panadería y pastas alimenticias	11.444	47,61	120	17,32	27	10,04	11.591	46,37
Fabricación de productos para la alimentación animal	704	2,93	46	6,64	9	3,35	759	3,04
TOTAL INDUSTRIA ALIMENTACIÓN	**24.036**	**86,85**	**693**	**82,40**	**269**	**79,93**	**24.998**	**86,65**

Fuente: Directorio Central de Empresas 2023 del I.N.E.
Los datos por subsectores de actividad están referidos a CNAE-2009.
(*) Desde sin asalariados hasta 49 asalariados.

6.5.1. Indicadores de la Industria de la Alimentación y Fabricación de bebidas según subsectores de actividad, 2021

Subsector de actividad	Número de empresas	Cifra de negocios	Valor de la producción	Valor añadido a coste de los factores	Excedente bruto de explotación	Total, de compras de bienes y servicios	Inversión en activos materiales	Gastos de personal	Personal ocupado	Personal remunerado
	Empresas	Miles de euros	Miles de euros	Miles de euros	Miles de euros	Miles de euros	Miles de euros	Miles de euros	Personas	Personas
10 Industria de la alimentación	**24.654**	**109.442.244**	**103.675.825**	**19.165.781**	**7.374.073**	**91.603.711**	**4.019.534**	**11.791.708**	**401.190**	**384.927**
101 Procesado y conservación de carne y elaboración de productos cárnicos	3.459	31.031.991	29.836.653	5.674.758	2.217.834	25.835.329	1.058.206	3.456.924	114.120	112.355
102 Procesado y conservación de pescados, crustáceos y moluscos	616	6.870.798	6.291.018	1.133.412	419.657	5.782.930	172.235	713.755	24.325	24.089
103 Procesado y conservación de frutas y hortalizas	1.428	11.318.866	10.774.337	1.986.630	838.073	9.430.994	505.640	1.148.557	42.368	41.582
104 Fabricación de aceites y grasas vegetales y animales	1.656	9.856.320	8.488.308	913.039	454.260	8.818.937	254.445	458.779	14.443	13.486
105 Fabricación de productos lácteos	1.629	9.921.690	9.514.200	1.650.382	636.154	8.471.128	351.086	1.014.228	28.933	27.848
106 Fabricación de productos de molinería, almidones y productos amiláceos	383	3.616.173	3.457.265	460.490	189.690	3.199.344	98.938	270.800	6.749	6.509
107 Fabricación de productos de panadería y pastas alimenticias	11.545	8.635.207	8.514.584	2.766.733	679.548	5.997.933	559.231	2.087.185	95.533	86.530
108 Fabricación de otros productos alimenticios	3.175	13.445.068	12.835.125	3.182.896	1.164.729	10.550.297	712.581	2.018.168	58.727	56.806
109 Fabricación de productos para la alimentación animal	764	14.746.131	13.964.333	1.397.440	774.128	13.516.820	307.171	623.312	15.993	15.721
11 Fabricación de bebidas	**4.863**	**16.911.909**	**16.270.756**	**4.419.638**	**1.983.923**	**12.918.268**	**943.409**	**2.435.715**	**58.678**	**55.698**
110 Fabricación de bebidas	4.863	16.911.909	16.270.756	4.419.638	1.983.923	12.918.268	943.409	2.435.715	58.678	55.698

Fuente: Estadística estructural de empresa: sector industrial. Año 2021, I.N.E.
https://www.ine.es/metodologia/t37/metodologia_eee2021.pdf

Indicadores de la Industria de la Alimentación y Fabricación de bebidas según subsectores de actividad, 2021

Subsector de actividad	Número de empresas	Cifra de negocios	Valor de la producción	Valor añadido a coste de los factores	Excedente bruto de explotación	Total, de compras de bienes y servicios	Inversión en activos materiales	Gastos de personal	Personal ocupado	Personal remunerado
	Empresas	Miles de euros	Miles de euros	Miles de euros	Miles de euros	Miles de euros	Miles de euros	Miles de euros	Personas	Personas
10 Industria de la alimentación	**25.429**	**121.672.374**	**116.522.100**	**21.930.042**	**9.482.963**	**102.945.822**	**4.158.150**	**12.447.079**	**419.172**	**402.508**
101 Procesado y conservación de carne y elaboración de productos cárnicos	3.481	33.218.159	31.805.047	5.761.113	2.127.640	28.074.483	1.129.138	3.633.472	118.340	116.463
102 Procesado y conservación de pescados, crustáceos y moluscos	580	7.498.372	6.961.859	1.196.439	440.398	6.508.806	208.812	756.041	26.042	25.815
103 Procesado y conservación de frutas y hortalizas	1.440	11.725.383	11.371.832	2.084.397	880.630	9.853.124	464.813	1.203.767	43.615	42.776
104 Fabricación de aceites y grasas vegetales y animales	1.701	12.229.649	11.393.473	955.671	458.545	11.923.710	311.689	497.126	15.074	14.291
105 Fabricación de productos lácteos	1.722	10.663.185	10.152.800	1.700.457	589.613	9.174.704	428.977	1.110.844	30.295	28.885
106 Fabricación de productos de molinería, almidones y productos amiláceos	381	4.173.688	4.028.111	510.300	230.405	3.901.002	130.801	279.895	6.854	6.608
107 Fabricación de productos de panadería y pastas alimenticias	11.952	9.411.821	9.387.752	3.093.514	852.101	6.523.624	513.696	2.241.413	100.174	91.151
108 Fabricación de otros productos alimenticios	3.420	14.980.769	14.337.775	3.441.565	1.345.905	11.933.084	616.249	2.095.661	61.784	59.908
109 Fabricación de productos para la alimentación animal	752	17.771.348	17.083.452	3.186.585	2.557.725	15.053.286	353.975	628.860	16.994	16.610
11 Fabricación de bebidas	**5.118**	**20.400.892**	**19.975.007**	**5.296.376**	**2.740.927**	**15.736.102**	**924.097**	**2.555.449**	**60.266**	**57.129**
110 Fabricación de bebidas	5.118	20.400.892	19.975.007	5.296.376	2.740.927	15.736.102	924.097	2.555.449	60.266	57.129

Fuente: Estadística estructural de empresa: sector industrial. Año 2021, I.N.E.
https://www.ine.es/metodologia/t37/metodologia_eee2021.pdf
Para el ejercicio de referencia 2021, se produce una ruptura de la serie en la variable 'Número de empresas' Pueden consultarse más detalles en la metodología.

6.6. Análisis autonómico de los indicadores de la Industria de la Alimentación, 2020

Comunidad Autónoma	Número de locales	Cifra de negocios	Sueldos y salarios	Inversión en activos materiales	Personal ocupado
	Locales	Miles de euros	Miles de euros	Miles de euros	Personas
Andalucía	5.520	13.653.684	992.731	405.297	52.301
Aragón	976	6.660.129	376.624	257.164	17.488
Asturias, Principado de	650	1.785.119	150.155	63.623	6.695
Balears, Illes	536	376.855	61.580	11.765	3.860
Canarias	939	839.524	140.268	42.025	8.694
Cantabria	401	1.591.930	148.994	45.153	5.812
Castilla y León	2.683	10.015.386	893.132	426.741	36.471
Castilla-La Mancha	2.032	6.641.223	487.827	219.971	22.909
Cataluña	3.524	26.399.184	2.072.190	819.296	80.681
Comunitat Valenciana	2.497	9.019.907	818.440	361.777	38.126
Extremadura	1.256	2.740.818	191.179	65.277	10.319
Galicia	2.108	8.925.410	644.125	230.758	31.368
Madrid, Comunidad de	1.586	5.258.691	491.443	128.075	21.098
Murcia, Región de	1.079	6.399.279	536.181	306.614	23.972
Navarra, Comunidad Foral de	502	3.581.788	326.349	229.208	14.336
País Vasco	1.001	2.905.724	291.687	78.619	11.176
Rioja, La	310	1.229.791	103.293	59.356	4.530
Ceuta	13	14.078	3.012	268	174
Melilla	23	3.287	921	14	99

Fuente: Estadística estructural de empresa: sector industrial. Año 2020 I.N.E.
https://www.ine.es/metodologia/t37/metodologia_eee2021.pdf
Para obtener los resultados por comunidades autónomas se considera como unidad estadística la Unidad Local cuya actividad principal es industrial.

Análisis autonómico de los indicadores de la Industria de la Alimentación, 2021

Comunidad Autónoma	Número de locales	Cifra de negocios	Sueldos y salarios	Inversión en activos materiales	Personal ocupado
	Locales	Miles de euros	Miles de euros	Miles de euros	Personas
Andalucía	6.232	16.240.093	1.086.176	522.845	56.332
Aragón	1.139	7.259.671	398.845	181.963	17.734
Asturias, Principado de	702	1.922.301	162.463	51.155	7.216
Balears, Illes	563	461.456	71.587	12.410	4.039
Canarias	871	883.606	144.501	43.973	8.603
Cantabria	402	1.673.040	151.967	48.253	5.951
Castilla y León	2.725	11.046.634	916.901	370.041	37.626
Castilla La Mancha	2.219	7.244.915	525.572	282.557	24.329
Cataluña	3.927	28.947.469	2.228.771	979.235	82.901
Comunitat Valenciana	2.796	9.714.769	877.610	397.541	39.256
Extremadura	1.328	2.831.086	190.071	78.862	10.535
Galicia	2.375	9.610.073	675.303	264.879	32.669
Madrid, Comunidad de	1.851	5.425.040	524.253	123.785	22.088
Murcia, Región de	1.169	6.714.004	568.007	215.492	25.596
Navarra, Comunidad Foral de	518	3.930.477	348.814	265.780	14.771
País Vasco	909	2.917.491	290.749	92.243	11.614
Rioja, La	431	1.337.346	114.322	60.099	5.090
Ceuta	15	16.904	3.096	267	163
Melilla	16	4.409	1.068	57	111

Fuente: Estadística estructural de empresa: sector industrial. Año 2021 I.N.E.
https://www.ine.es/metodologia/t37/metodologia_eee2021.pdf
Para obtener los resultados por comunidades autónomas se considera como unidad estadística la Unidad Local cuya actividad principal es industrial.

6.7.1. Evolución del Índice de Producción de la Industria de la Alimentación y Fabricación de Bebidas (Base 2015 = 100)

División, grupos y clases	2022			2023		
	1º Sem.	2º Sem.	Media	1º Sem.	2º Sem.	Media
10.1. Procesado y conservación de carne y elaboración de productos cárnicos	104,4	105,9	105,1	103,2	108,5	105,8
10.2. Procesado y conservación de pescados, crustáceos y moluscos	88,9	92,1	90,5	87,5	89,1	88,3
10.3. Procesado y conservación de frutas y hortalizas	92,0	104,4	98,2	82,8	96,6	89,7
10.4. Fabricación de aceites y grasas vegetales y animales	94,2	72,9	83,6	68,4	62,9	65,6
10.5. Fabricación de productos lácteos	104,0	99,3	101,7	108,1	98,8	103,5
10.6. Fabricación de productos de molinería, almidones y productos amiláceos	108,9	107,6	108,2	101,0	99,1	100,1
10.7. Fabricación de productos de panadería y pastas alimenticias	100,3	102,0	101,2	101,6	100,9	101,2
10.8. Fabricación de otros productos alimenticios	115,6	118,2	116,9	116,4	117,7	117,0
10.9. Fabricación de productos para la alimentación animal	109,9	111,5	110,7	109,6	110,6	110,1
10. INDUSTRIA DE LA ALIMENTACIÓN	**103,5**	**104,5**	**104,0**	**101,3**	**103,0**	**102,1**
11. FABRICACIÓN DE BEBIDAS	**102,9**	**118,9**	**110,9**	**105,6**	**111,0**	**108,3**
ÍNDICE GENERAL (IPI)	**107,3**	**103,7**	**105,5**	**107,4**	**101,8**	**104,6**

Fuente: I.N.E.
Los datos por división, grupos y clases están referidos a CNAE-2009.

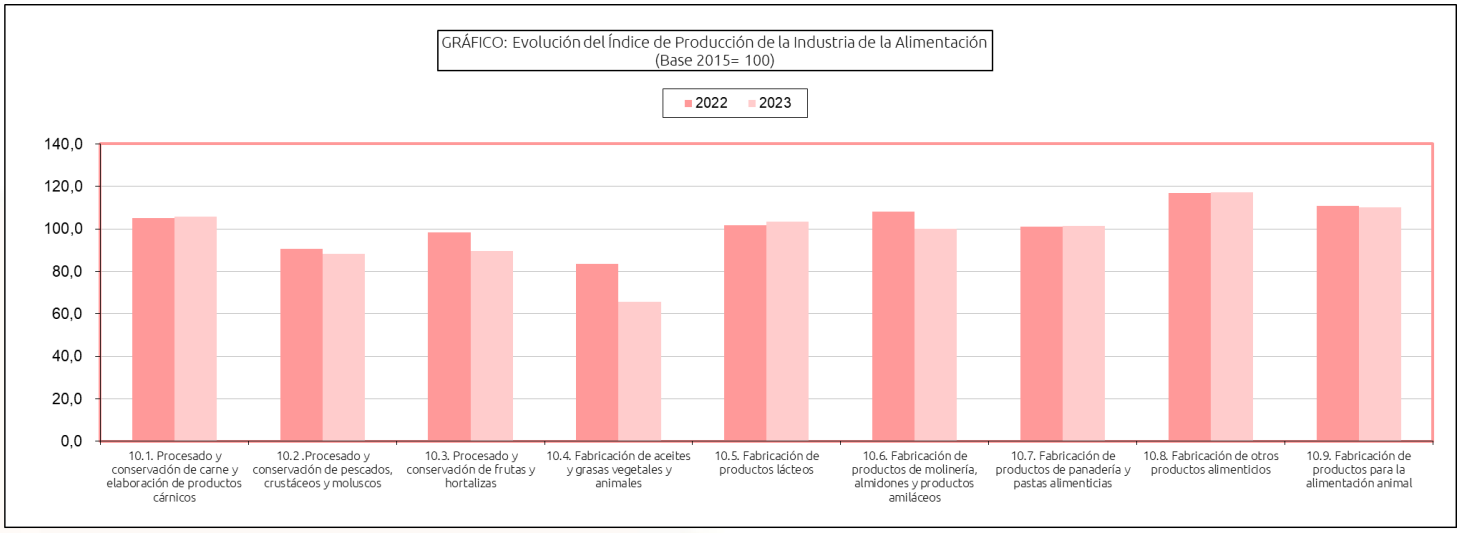

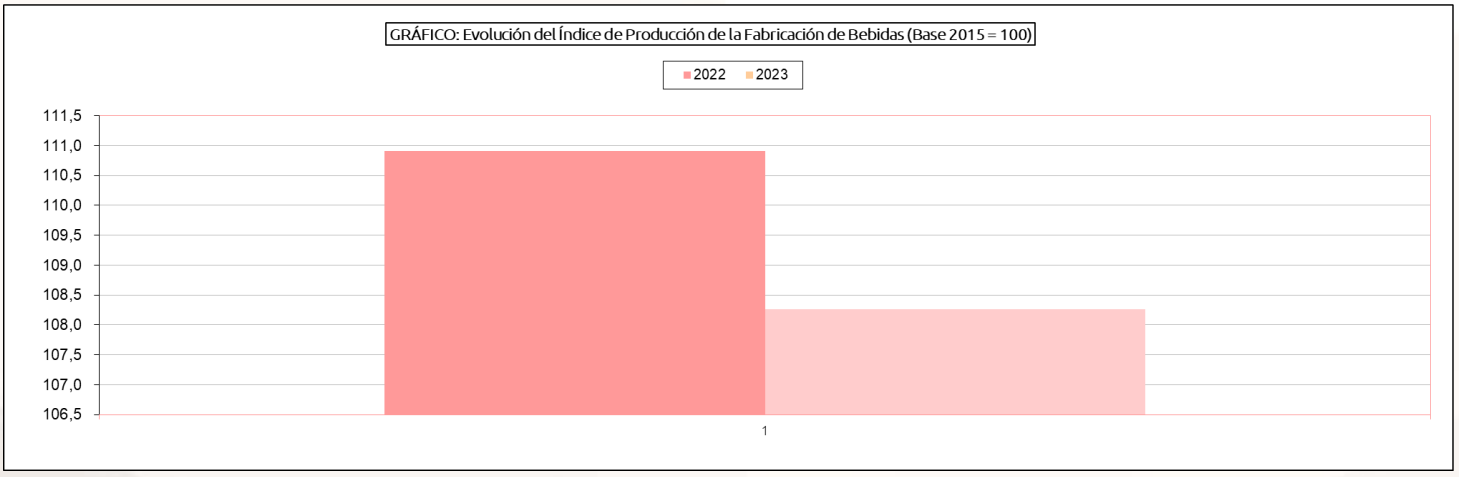

6.8.1. Tasas de variación (%) del Índice de Producción Industria de la Alimentación y Fabricación de Bebidas (Base 2015 = 100) sobre el mismo período del año anterior

División, grupos y clases	2023/2022		
	1º Sem.	2º Sem.	Media
10.1. Procesado y conservación de carne y elaboración de productos cárnicos	−1,1	2,4	0,7
10.2. Procesado y conservación de pescados, crustáceos y moluscos	−1,6	−3,3	−2,5
10.3. Procesado y conservación de frutas y hortalizas	−10,0	−7,5	−8,7
10.4. Fabricación de aceites y grasas vegetales y animales	−27,5	−13,8	−21,5
10.5. Fabricación de productos lácteos	3,9	−0,4	1,8
10.6. Fabricación de productos de molinería, almidones y productos amiláceos	−7,2	−7,9	−7,6
10.7. Fabricación de productos de panadería y pastas alimenticias	1,3	−1,1	0,1
10.8. Fabricación de otros productos alimenticios	0,7	−0,4	0,1
10.9. Fabricación de productos para la alimentación animal	−0,2	−0,8	−0,5
10. INDUSTRIA DE LA ALIMENTACIÓN	**−2,1**	**−1,4**	**−1,8**
11. FABRICACIÓN DE BEBIDAS	**2,6**	**−6,7**	**−2,4**
ÍNDICE GENERAL (IPI)	**0,1**	**−1,8**	**−0,8**

Fuente: I.N.E.
Los datos por división, grupos y clases están referidos a CNAE-2009.

6.9.1. Evolución del Índice de Precios de la Industria de la Alimentación y Fabricación de Bebidas (Base 2015 = 100)

División, grupos y clases	2022			2023		
	1º Sem.	2º Sem.	Media	1º Sem.	2º Sem.	Media
10.1. Procesado y conservación de carne y elaboración de productos cárnicos	119,5	130,3	124,9	136,7	138,7	137,7
10.2. Procesado y conservación de pescados, crustáceos y moluscos	116,3	122,6	119,5	127,9	129,5	128,7
10.3. Procesado y conservación de frutas y hortalizas	108,3	114,4	111,4	123,6	125,6	124,6
10.4. Fabricación de aceites y grasas vegetales y animales	135,2	149,2	142,2	161,1	187,9	174,5
10.5. Fabricación de productos lácteos	108,9	120,8	114,9	132,7	132,3	132,5
10.6. Fabricación de productos de molinería, almidones y productos amiláceos	145,1	160,7	152,9	169,7	157,4	163,6
10.7. Fabricación de productos de panadería y pastas alimenticias	114,0	120,5	117,2	127,0	127,9	127,4
10.8. Fabricación de otros productos alimenticios	114,2	121,5	117,8	134,6	137,7	136,1
10.9. Fabricación de productos para la alimentación animal	141,8	153,2	147,5	148,0	135,3	141,6
10. INDUSTRIA DE LA ALIMENTACIÓN	**122,1**	**132,3**	**127,2**	**139,9**	**142,2**	**141,0**
11.0.1. Destilación, rectificación y mezcla de bebidas alcohólicas	107,2	108,3	107,7	112,5	114,5	113,5
11.0.2. Elaboración de vinos	109,8	111,2	110,5	115,6	116,2	115,9
11.0.5. Fabricación de cerveza (1)	116,9	117,6	117,2	129,1	131,1	130,1
11.0.7. Fabricación de bebidas no alcohólicas; producción de aguas minerales y otras aguas embotelladas	108,4	111,7	110,0	127,4	127,6	127,5
11. FABRICACIÓN DE BEBIDAS	**110,3**	**113,0**	**111,6**	**123,0**	**123,9**	**123,4**
ÍNDICE GENERAL (IPRI)	**152,9**	**162,5**	**157,7**	**149,3**	**151,3**	**150,3**

Fuente: I.N.E.
(1) No incluye la malta.
Los datos por división, grupos y clases están referidos a CNAE-2009.

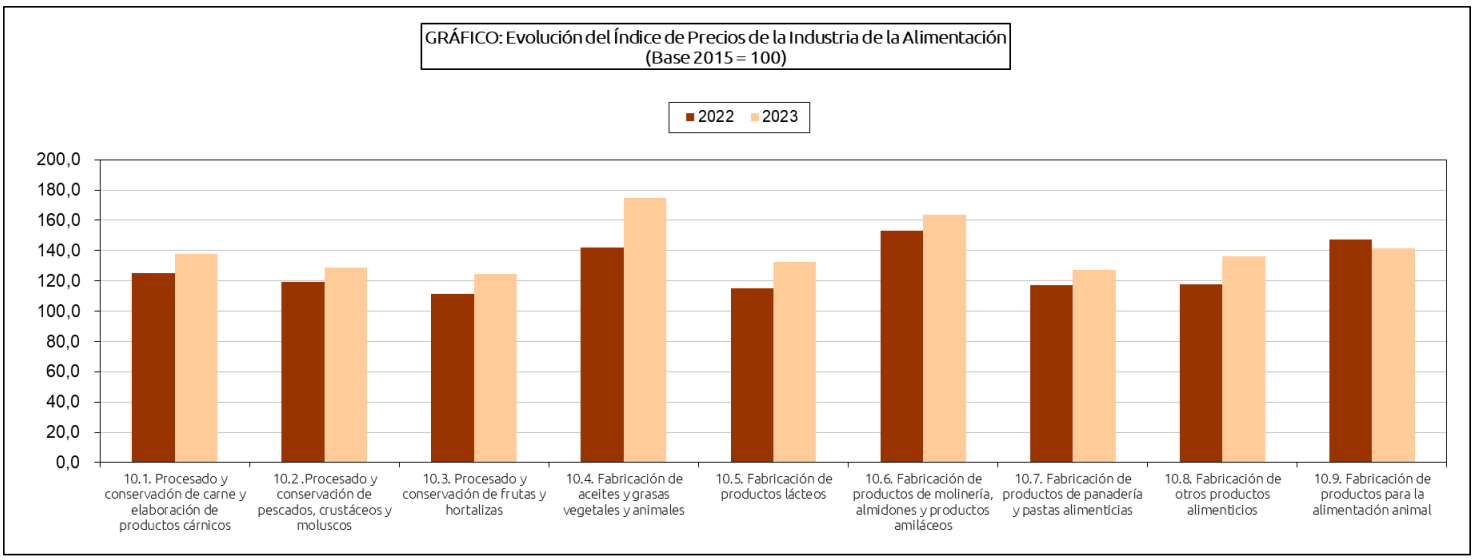
GRÁFICO: Evolución del Índice de Precios de la Industria de la Alimentación (Base 2015 = 100)
2022
2023
200,0
180,0
160,0
140,0
120,0
100,0
80,0
60,0
40,0
20,0
0,0
10.1. Procesado y conservación de carne y elaboración de productos cárnicos
10.2 .Procesado y conservación de pescados, crustáceos y moluscos
10.3. Procesado y conservación de frutas y hortalizas
10.4. Fabricación de aceites y grasas vegetales y animales
10.5. Fabricación de productos lácteos
10.6. Fabricación de productos de molinería, almidones y productos amiláceos
10.7. Fabricación de productos de panadería y pastas alimenticias
10.8. Fabricación de otros productos alimenticios
10.9. Fabricación de productos para la alimentación animal

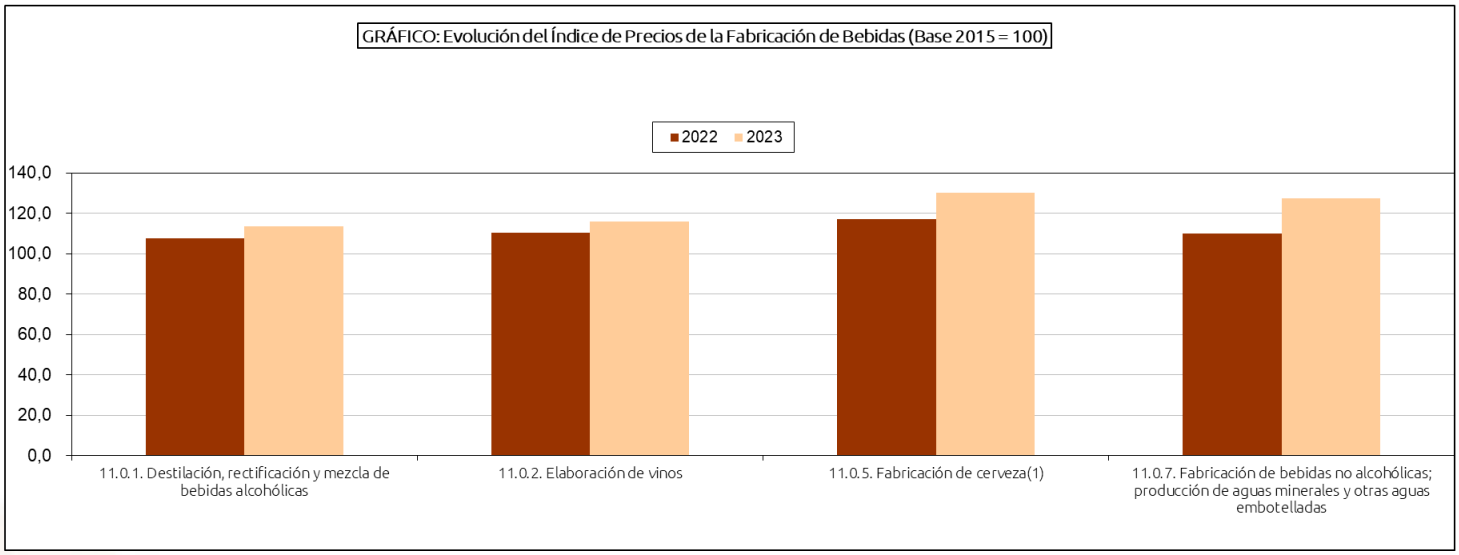
GRÁFICO: Evolución del Índice de Precios de la Fabricación de Bebidas (Base 2015 = 100)
2022
2023
140,0
120,0
100,0
80,0
60,0
40,0
20,0
0,0
11.0.1. Destilación, rectificación y mezcla de bebidas alcohólicas
11.0.2. Elaboración de vinos
11.0.5. Fabricación de cerveza(1)
11.0.7. Fabricación de bebidas no alcohólicas; producción de aguas minerales y otras aguas embotelladas

6.10.1. Tasas de variación (%) del Índice de Precios de la Industria de la Alimentación y Fabricación de Bebidas (Base 2015 = 100) sobre el mismo período del año anterior

División, grupos y clases	2023/2022		
	1º Sem.	2º Sem.	Media
10.1. Procesado y conservación de carne y elaboración de productos cárnicos	14,4	6,4	10,2
10.2. Procesado y conservación de pescados, crustáceos y moluscos	9,9	5,6	7,7
10.3. Procesado y conservación de frutas y hortalizas	14,1	9,7	11,9
10.4. Fabricación de aceites y grasas vegetales y animales	19,2	25,9	22,7
10.5. Fabricación de productos lácteos	21,8	9,5	15,3
10.6. Fabricación de productos de molinería, almidones y productos amiláceos	16,9	−2,0	7,0
10.7. Fabricación de productos de panadería y pastas alimenticias	11,4	6,1	8,7
10.8. Fabricación de otros productos alimenticios	17,9	13,3	15,5
10.9. Fabricación de productos para la alimentación animal	4,3	−11,7	−4,0
10. INDUSTRIA DE LA ALIMENTACIÓN	**14,6**	**7,5**	**10,9**
11.0.1. Destilación, rectificación y mezcla de bebidas alcohólicas	5,0	5,8	5,4
11.0.2. Elaboración de vinos	5,3	4,5	4,9
11.0.5. Fabricación de cerveza (1)	10,4	11,5	11,0
11.0.7. Producción de aguas minerales y bebidas analcohólicas	17,6	14,2	15,9
11. FABRICACIÓN DE BEBIDAS	**11,5**	**9,7**	**10,6**
ÍNDICE GENERAL (IPRI)	**−2,4**	**−6,9**	**−4,7**

Fuente: I.N.E.
(1) No incluye la malta.
Los datos por división, grupos y clases están referidos a CNAE-2009.

6.11.1. Índice de Precios de Consumo de la Industria de la Alimentación y General (Base 2021 = 100)

Subclases	2022			2023		
	1º Sem.	2º Sem.	Media	1º Sem.	2º Sem.	Media
Arroz	109,2	115,1	112,1	132,8	134,9	133,8
Pan	108,3	115,9	112,1	119,5	120,5	120,0
Pastas alimenticias y cuscús	120,2	129,5	124,8	130,5	130,4	130,4
Harinas y otros cereales	117,6	139,6	128,6	139,3	139,7	139,5
Carnes de vacuno	108,5	115,4	111,9	120,7	122,4	121,5
Carne de porcino	103,9	111,6	107,7	120,7	127,3	124,0
Carnes de ovino y caprino	105,4	113,6	109,5	114,8	122,7	118,8
Carne de ave	109,2	117,9	113,5	119,6	121,1	120,4
Otros preparados de carnes	105,3	114,6	110,0	121,4	123,0	122,2
Otras carnes	106,0	117,7	111,8	128,6	130,1	129,3
Pescado fresco o refrigerado	108,5	110,3	109,4	115,0	116,4	115,7
Pescado congelado	105,5	112,8	109,2	117,7	119,5	118,6
Marisco fresco o refrigerado	105,8	110,2	108,0	112,3	113,7	113,0
Otros preparados de pescado y marisco conservados o procesados (*)	106,7	114,1	110,4	121,0	124,3	122,6
Leche	111,8	129,7	120,8	142,9	141,9	142,4
Otros productos lácteos	106,6	118,3	112,4	131,3	129,3	130,3
Huevos	113,6	127,6	120,6	136,2	139,7	137,9
Mantequilla y margarina	112,5	133,7	123,1	147,9	146,2	147,0
Aceites	139,8	152,3	146,0	148,5	163,2	155,9
Frutas frescas o refrigeradas	107,8	113,5	110,6	110,8	124,8	117,8
Frutas en conserva y frutos secos	105,9	112,6	109,3	120,2	120,7	120,5
Legumbres y hortalizas frescas	109,5	115,0	112,3	127,8	127,0	127,4
Legumbres y hortalizas secas	107,6	113,5	110,6	122,8	125,9	124,4
Legumbres y hortalizas congeladas y en conserva	107,6	119,0	113,3	125,2	131,8	128,5
Patatas y sus preparados	108,1	118,5	113,3	129,2	266,1	197,7
Azúcar	104,0	129,0	116,5	155,3	158,7	157,0
Café, cacao e infusiones	107,4	112,9	110,2	121,7	123,9	122,8
Agua mineral, refrescos y zumos	105,4	110,9	108,2	121,6	124,4	123,0
Espirituosos y licores	103,1	104,4	103,8	110,1	111,5	110,8
Vinos	104,9	108,0	106,4	112,1	113,0	112,6
Cerveza	104,2	110,2	107,2	120,2	121,8	121,0
Alimentos con elaboración, bebidas y tabaco	**106,8**	**114,4**	**110,6**	**122,6**	**125,4**	**124,0**
Alimentos y bebidas	**107,6**	**115,2**	**111,4**	**122,4**	**126,1**	**124,2**
Alimentos elaborados	**108,0**	**117,2**	**112,6**	**125,8**	**129,4**	**127,6**
Alimentos sin elaboración	**107,7**	**114,1**	**110,9**	**118,7**	**123,6**	**121,2**
ÍNDICE GENERAL	106,9	109,9	108,4	111,2	113,2	112,2

Fuente: I.N.E.

6.12.1. Tasa de variación del Índice de Precios de Consumo
de la Industria de la Alimentación y General sobre el mismo periodo del año anterior

Subclases	2023/2022		
	1º Sem.	2º Sem.	Media
Arroz	21,6	17,2	19,3
Pan	10,3	3,9	7,0
Pasta alimenticia	8,6	0,7	4,5
Harinas y cereales	18,4	0,1	8,4
Carnes de vacuno	11,2	6,1	8,6
Carne de porcino	16,2	14,1	15,1
Carnes de ovino	8,9	8,0	8,4
Carne de aves	9,6	2,7	6,0
Preparados de carnes	15,2	7,3	11,1
Otras carnes y casquería	21,3	10,6	15,7
Pescado fresco	6,0	5,5	5,7
Pescado congelado	11,5	5,9	8,6
Crustáceos, moluscos	6,2	3,2	4,7
Pescado en conserva y preparados	13,4	8,9	11,1
Leche	27,8	9,4	17,9
Otros productos lácteos	23,1	9,3	15,9
Huevos	19,8	9,5	14,4
Mantequilla y margarina	31,5	9,3	19,5
Aceites	6,3	7,2	6,7
Frutas frescas	2,8	10,0	6,5
Frutas en conserva y frutos secos	13,5	7,2	10,3
Legumbres y hortalizas frescas	16,7	10,4	13,5
Legumbres y hortalizas secas	14,1	11,0	12,5
Legumbres y hortalizas congeladas y en conserva	16,4	10,8	13,4
Patatas y sus preparados	19,5	124,6	74,4
Azúcar	49,3	23,0	34,7
Café, cacao e infusiones	13,3	9,7	11,5
Agua mineral, refrescos y zumos	15,4	12,2	13,7
Espirituosos y licores	6,7	6,8	6,7
Vinos	6,8	4,7	5,7
Cerveza	15,4	10,5	12,9
Alimentos con elaboración, bebidas y tabaco	**14,8**	**9,6**	**12,1**
Alimentos y bebidas	**13,8**	**9,5**	**11,6**
Alimentos elaborados	**16,5**	**10,4**	**13,3**
Alimentos sin elaboración	**10,2**	**8,4**	**9,3**
ÍNDICE GENERAL	**4,0**	**3,0**	**3,5**

Fuente: I.N.E.

6.13. Serie histórica de población activa, ocupada y parada en la Industria de la Alimentación (miles de personas) (1)

Años	Activos	Ocupados	Parados	Tasa de paro (%)
2009	467,6	415,6	52,0	11,1
2010	438,4	392,3	46,2	10,5
2011	439,6	393,1	46,5	10,6
2012	445,7	388,9	56,8	12,7
2013	454,1	393,3	60,8	13,4
2014	468,5	420,7	47,8	10,2
2015	454,1	414,0	40,1	8,8
2016	468,9	423,7	45,3	9,6
2017	494,3	448,0	46,3	9,4
2018	485,3	442,4	42,9	8,8
2019	493,6	456,1	37,5	7,6
2020	508,9	460,5	48,4	9,5
2021	490,4	452,0	38,4	7,8
2022	514,3	471,5	42,8	8,3
2023 (P)	525,5	486,3	39,2	7,5

Fuente: I.N.E.
Media de los cuatro trimestres del año.
Metodología EPA-2005.
(1) Hasta el año 2008 se utiliza la CNAE-93, para años posteriores se utiliza la CNAE-2009. P: Datos provisionales.

GRÁFICO: Evolución de la población activa, ocupada y parada de la Industria de la Alimentación (miles de personas)

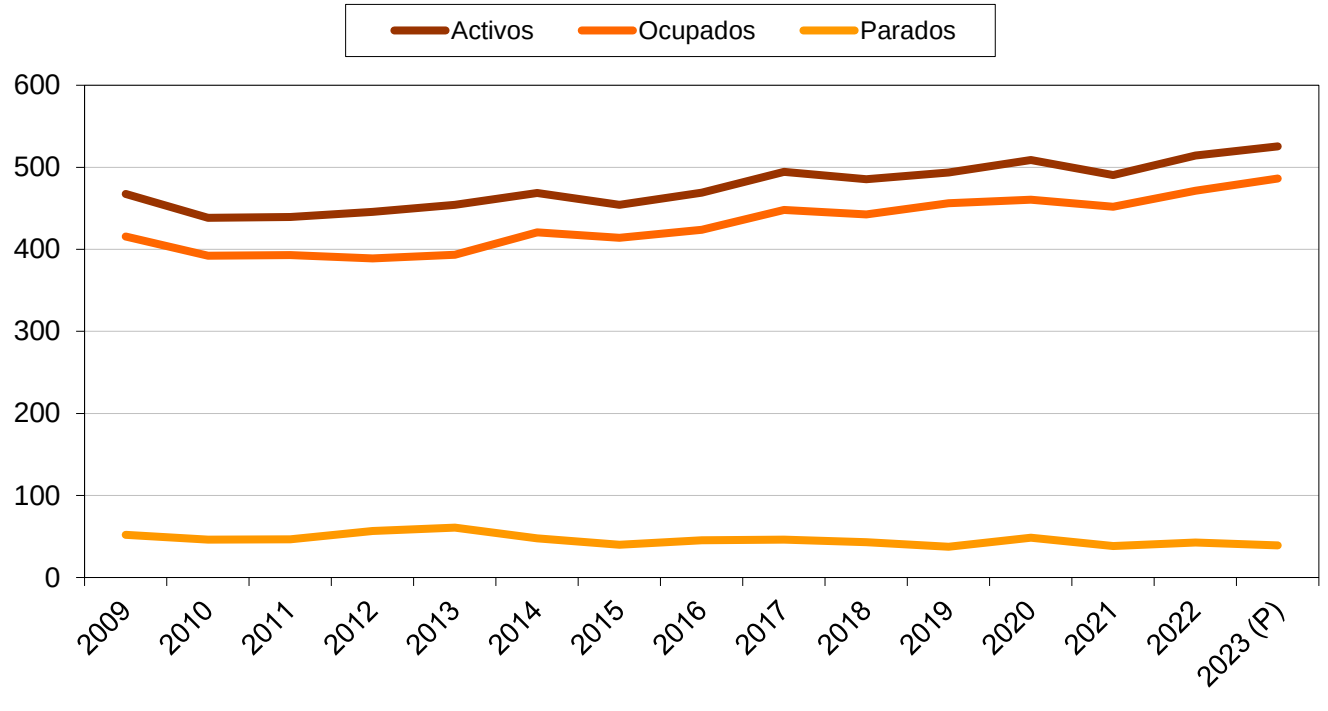

6.14. Valor de los alimentos comprados

Productos	2022	2023
	Hogares	Hogares
Total Huevos (Kgs.)	1.111,88	1.304,06
Total Carne	14.042,44	16.038,31
Total Pesca	8.861,44	9.287,54
Total Leche Líquida	2.523,56	2.872,64
Total Otras Leches	169,00	199,53
Derivados Lácteos	6.241,60	6.977,36
Pan	3.254,10	3.365,93
Bollería/Pastelería/Galletas/Cereales	3.174,19	3.553,75
Chocolates/Cacaos/Suc	1.248,72	1.347,48
Cafés e Infusiones	1.441,02	1.480,87
Arroz	352,42	394,50
Total Pastas	476,54	495,37
Azucar	140,28	186,99
Legumbres	313,31	332,10
Total Aceite	1.781,09	2.092,35
Total Aceite oliva	1.432,85	1.730,49
Aceite De Girasol	299,48	290,13
Margarina	104,53	119,84
Patatas Frescas	833,23	971,57
Patatas Congeladas	66,05	106,14
Patatas Procesadas	433,83	476,17
Total Hortalizas Frescas	4.945,67	5.374,97
Total Frutas Fresca	7.242,78	7.508,67
Aceitunas	368,38	435,08
Frutos Secos	1.210,65	1.319,76
Total Frutas&Hortalizas Transformadas	1.381,76	1.534,22
Platos Preparados	3.669,88	4.071,50
Salsas	577,47	668,14
Vinos Tranquilos	615,76	613,20
Espum(Inc Cava)+Gas	136,43	147,39
Vinos Con I.G.P.	64,10	61,49
Vino sin DOP/IGP	212,21	216,21
Cervezas	1.388,04	1.472,06
Total Bebidas Espirituosas	412,19	419,54
Total Zumo Y Néctar	375,96	401,21
Agua De Bebida Envas.	630,35	683,78
Gaseosas y Bebidas Refrescantes	1.744,94	1.886,52
Otros Productos En Peso	774,41	868,59
Otros Productos En Volumen	315,71	352,29
TOTAL ALIMENTACIÓN	73.893,40	80.975,73

GRAFICO: Valor de los alimentos comprados según destino de la compra (millones de euros)

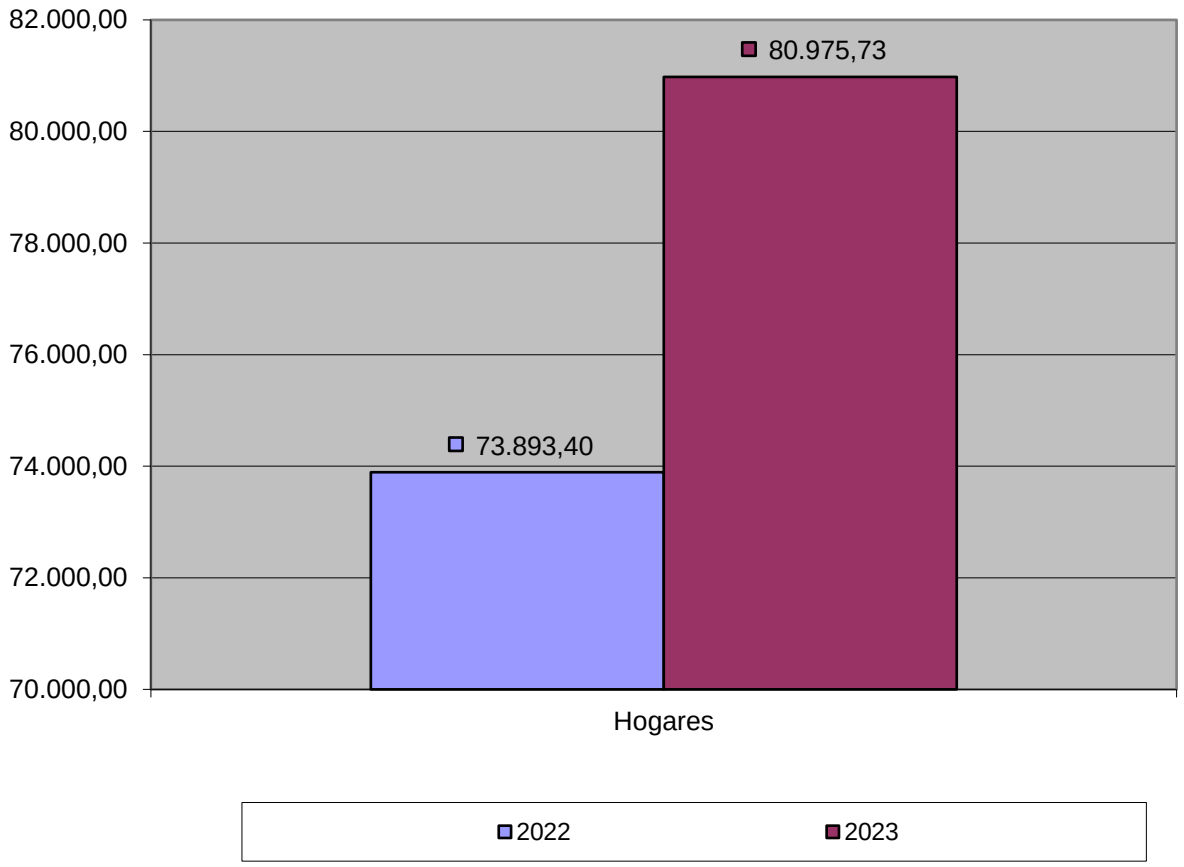

6.15. Evolución de la cantidad comprada total (millones de kg/litros) y por persona (1)

Productos	2022		2023		Evolución en hogares 2023/2022 (%)
	Hogares	Kg/l por persona	Hogares	Kg/l por persona	
Total Huevos (Kgs.)	375,19	8,11	405,87	8,68	6,95
Total Carne	1.807,02	39,07	1.923,29	41,11	5,23
Total Pesca	887,45	19,19	868,28	18,56	−3,27
Total Leche Líquida	3.025,98	65,42	2.942,72	62,90	−3,85
Total Otras Leches	24,95	0,54	23,82	0,51	−5,60
Derivados Lácteos	1.513,41	32,72	1.496,20	31,98	−2,26
Pan	1.292,18	27,94	1.279,54	27,35	−2,10
Bollería/Pastelería/Galletas/Cereales	585,54	12,66	590,19	12,62	−0,35
Chocolates/Cacaos/Suc	151,72	3,28	148,65	3,18	−3,13
Cafés e Infusiones	83,31	1,80	81,90	1,75	−2,80
Arroz	176,99	3,83	175,44	3,75	−2,00
Total Pastas	190,61	4,12	193,66	4,14	0,45
Azucar	120,31	2,60	119,56	2,56	−1,75
Legumbres	154,37	3,34	152,50	3,26	−2,33
Total Aceite	476,62	10,30	461,10	9,86	−4,35
Total Aceite oliva	335,75	7,26	285,62	6,11	−15,89
Aceite De Girasol	125,20	2,71	156,00	3,33	23,18
Margarina	22,93	0,50	23,80	0,51	2,65
Patatas Frescas	847,82	18,33	852,24	18,22	−0,61
Patatas Congeladas	46,41	1,00	54,01	1,15	15,06
Patatas Procesadas	65,56	1,42	63,98	1,37	−3,51
Total Hortalizas Frescas	2.322,70	50,22	2.288,71	48,92	−2,58
Total Frutas Fresca	3.731,06	80,67	3.672,78	78,51	−2,68
Aceitunas	111,01	2,40	108,79	2,33	−3,10
Frutos Secos	149,66	3,24	159,44	3,41	5,33
Total Frutas&Hortalizas Transformadas	556,33	12,03	545,11	11,65	−3,12
Platos Preparados	757,11	16,37	768,46	16,43	0,35
Salsas	126,40	2,73	130,23	2,78	1,87
Vinos Tranquilos	134,13	2,90	127,37	2,72	−6,11
Espum(Inc Cava)+Gas	24,37	0,53	24,21	0,52	−1,79
Vinos Con I.G.P.	23,43	0,51	24,47	0,52	3,24
Vino sin DOP/IGP	143,53	3,10	135,43	2,89	−6,71
Cervezas	938,61	20,29	902,13	19,28	−4,97
Total Bebidas Espirituosas	36,44	0,79	35,26	0,75	−4,35
Total Zumo Y Néctar	317,26	6,86	298,81	6,39	−6,88
Agua De Bebida Envas.	2.973,07	64,28	3.030,65	64,78	0,78
Gaseosas y Bebidas Refrescantes	1.706,14	36,89	1.676,85	35,84	−2,83
TOTAL ALIMENTACIÓN	**73.893,40**	**0,34**	**80.975,73**	**0,32**	**9,58**

INE.: Población referida al año 2021: 18.754.800 hogares.

GRÁFICO: Cantidad comprada total por persona según producto. Año 2023

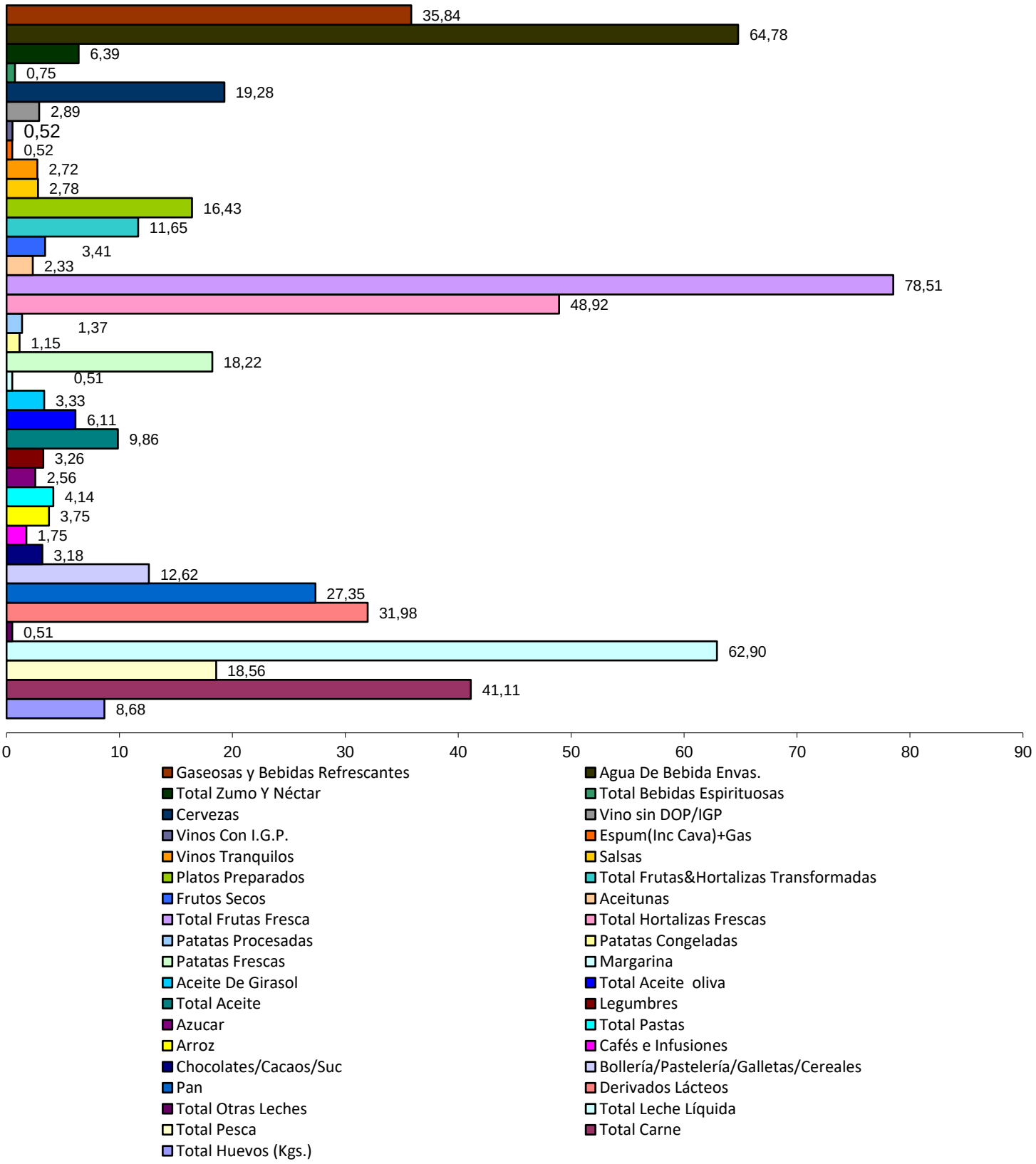

6.16. Evolución de la cuota de mercado en hogares (porcentaje del valor de venta) (1)

Productos	I. Establecimientos convencionales							
	Tiendas tradicionales		Supermercados y Autoservicios		Hipermercados		Tiendas descuento	
	2022	2023	2022	2023	2022	2023	2022	2023
Total Huevos (Kgs.)	10,22	9,17	49,37	50,04	9,65	10,52	12,39	12,48
Total Carne	24,31	22,12	47,74	49,02	10,54	10,91	10,15	11,15
Total Pesca	24,47	22,94	48,66	49,10	12,32	13,12	9,03	9,48
Total Leche Líquida	1,13	1,03	56,86	57,14	17,82	18,52	14,75	15,19
Total Otras Leches	21,74	17,57	34,70	36,26	18,68	17,86	8,44	8,85
Derivados Lácteos	3,63	3,31	59,22	60,11	14,90	14,68	16,40	16,75
Pan	32,52	29,67	42,13	44,93	7,40	7,81	11,39	12,12
Bollería/Pastelería/Galletas/Cereales	9,48	8,99	51,25	51,86	16,10	16,28	16,17	16,30
Chocolates/Cacaos/Suc	1,21	1,11	52,29	53,08	21,12	21,55	17,30	16,88
Cafés e Infusiones	1,97	1,84	49,29	50,18	19,39	19,18	10,80	11,35
Arroz	2,35	2,00	57,89	59,38	14,88	15,18	12,78	12,89
Total Pastas	0,90	0,91	57,69	57,54	19,08	19,43	15,16	16,07
Azucar	1,88	1,33	58,83	59,83	16,65	16,15	15,11	15,37
Legumbres	11,63	11,23	48,29	49,07	15,74	15,38	12,00	12,54
Total Aceite	1,31	1,38	49,19	49,33	27,11	27,84	10,22	9,80
Total Aceite oliva	1,44	1,50	47,18	47,82	29,10	29,63	9,02	8,80
Aceite De Girasol	0,56	0,71	58,36	58,04	18,68	20,02	16,07	14,14
Margarina	0,53	0,52	63,41	63,13	15,81	14,71	14,26	16,76
Patatas Frescas	27,28	26,62	35,43	35,02	8,20	8,87	9,50	9,42
Patatas Congeladas	3,09	2,21	59,96	65,16	10,52	10,69	19,46	16,74
Patatas Procesadas	1,76	1,59	56,92	57,22	17,11	17,23	17,56	17,73
Total Hortalizas Frescas	25,95	24,19	37,32	38,66	8,05	8,18	10,48	10,63
Total Frutas Fresca	31,73	30,14	36,17	38,03	7,73	7,81	10,46	10,55
Aceitunas	11,86	11,47	47,41	44,91	12,03	11,67	13,82	12,88
Frutos Secos	9,23	8,08	53,06	51,50	10,74	10,72	15,86	16,27
Total Frutas&Hortalizas Transformadas	3,24	2,95	57,77	58,52	16,07	16,12	14,85	15,17

6.16. Evolución de la cuota de mercado en hogares (porcentaje del valor de venta) (1)

Productos	I. Establecimientos convencionales							
	Tiendas tradicionales		Supermercados y Autoservicios		Hipermercados		Tiendas descuento	
	2022	2023	2022	2023	2022	2023	2022	2023
Platos Preparados	5,21	4,85	51,34	52,49	13,18	13,03	13,72	14,28
Salsas	1,16	0,89	56,91	58,59	20,53	19,86	13,89	13,48
Vinos Tranquilos	4,84	3,97	49,63	50,91	20,53	20,79	15,24	14,16
Espum(Inc Cava)+Gas	9,95	7,33	47,61	47,67	16,69	16,61	11,29	11,43
Vinos Con I.G.P.	18,35	14,81	33,38	31,42	16,79	16,47	10,41	11,21
Vino sin DOP/IGP	10,62	10,42	55,49	54,85	9,30	10,88	11,14	10,93
Cervezas	1,02	1,29	52,13	52,06	22,66	23,08	13,90	13,48
Total Bebidas Espirituosas	2,91	3,27	49,48	49,45	25,51	24,96	10,93	10,29
Total Zumo Y Néctar	1,45	1,63	58,61	58,66	15,10	15,31	18,40	18,95
Agua De Bebida Envas.	1,68	1,53	57,81	59,32	16,89	16,43	9,89	10,29
Gaseosas y Bebidas Refrescantes	1,40	1,65	54,96	56,32	19,17	19,05	13,43	13,22
Otros productos en peso	3,94	3,62	53,96	55,62	17,93	17,40	16,22	16,24
Otros productos en volumen	1,64	1,61	52,48	52,25	18,50	18,71	19,66	20,12
TOTAL, ALIMENTOS	**16,14**	**14,84**	**48,60**	**49,68**	**13,13**	**13,41**	**12,14**	**12,54**

Productos	II. Establecimientos no convencionales: otros canales											
	Economato / Cooperativa		Mercadillos		Venta a domicilio		Autoconsumo		Compra directa al productor		Resto (incluye e-commerce)	
	2022	2023	2022	2023	2022	2023	2022	2023	2022	2023	2022	2023
Total Huevos (Kgs.)	0,40	0,41	0,82	0,96	0,60	0,37	7,73	8,14	3,31	2,96	5,52	4,95
Total Carne	0,23	0,22	0,17	0,17	0,19	0,12	1,07	1,06	0,53	0,50	5,08	4,74
Total Pesca	0,17	0,16	0,26	0,19	0,63	0,55	0,07	0,14	0,13	0,17	4,26	4,16
Total Leche Líquida	0,53	0,45	0,03	0,04	0,50	0,20	0,15	0,13	0,18	0,14	8,04	7,17
Total Otras Leches	0,38	0,19	0,00	0,00	0,19	0,02	0,00	0,00	0,00	0,00	15,86	19,25
Derivados Lácteos	0,24	0,25	0,18	0,15	0,27	0,24	0,01	0,01	0,31	0,34	4,84	4,17
Pan	0,43	0,27	0,12	0,18	2,14	1,51	0,04	0,03	0,09	0,09	3,75	3,39
Bollería/Pastelería/Galletas/Cereales	0,29	0,26	0,14	0,19	0,31	0,13	0,15	0,09	0,14	0,24	5,96	5,65
Chocolates/Cacaos/Suc	0,36	0,32	0,02	0,05	0,09	0,07	0,00	0,00	0,09	0,10	7,51	6,84
Cafés e Infusiones	0,48	0,46	0,06	0,06	0,30	0,12	0,00	0,00	0,12	0,05	17,59	16,76
Arroz	0,20	0,17	0,00	0,03	2,65	1,86	0,00	0,00	0,02	0,10	9,22	8,40
Total Pastas	0,21	0,22	0,00	0,00	0,06	0,02	0,00	0,00	0,01	0,01	6,88	5,82
Azucar	0,29	0,34	0,03	0,00	0,10	0,01	0,00	0,00	0,00	0,01	7,12	6,96
Legumbres	0,54	0,48	0,88	1,03	0,17	0,14	1,44	1,32	0,46	0,43	8,86	8,37
Total Aceite	1,68	1,62	0,06	0,07	0,16	0,21	0,31	0,09	1,23	0,77	8,73	8,90
Total Aceite oliva	2,01	1,85	0,08	0,09	0,18	0,25	0,38	0,10	1,51	0,93	9,10	9,03
Aceite De Girasol	0,28	0,43	0,00	0,00	0,07	0,01	0,01	0,00	0,05	0,00	5,92	6,65
Margarina	0,28	0,34	0,01	0,00	0,09	0,06	0,00	0,00	0,01	0,00	5,62	4,48
Patatas Frescas	0,66	0,87	3,44	3,74	0,62	0,34	6,96	7,40	1,50	1,70	6,42	6,01
Patatas Congeladas	0,19	0,06	0,00	0,00	1,62	0,65	0,00	0,00	0,00	0,00	5,16	4,51
Patatas Procesadas	0,21	0,21	0,03	0,01	0,14	0,19	0,00	0,00	0,11	0,13	6,16	5,68
Total Hortalizas Frescas	0,34	0,30	4,24	4,39	0,26	0,13	8,87	8,96	0,75	0,78	3,76	3,77
Total Frutas Fresca	0,34	0,32	4,26	4,54	0,52	0,17	4,53	4,28	0,49	0,49	3,75	3,67
Aceitunas	0,42	0,23	3,05	3,73	0,15	0,05	4,85	9,59	0,28	0,24	6,13	5,23
Frutos Secos	0,27	0,28	1,57	1,61	0,09	0,04	2,34	5,01	0,33	0,29	6,52	6,20
Total Frutas&Hortalizas Transformadas	0,38	0,31	0,06	0,08	0,57	0,58	0,23	0,12	0,08	0,07	6,76	6,07
Platos Preparados	0,14	0,12	0,05	0,11	5,57	5,16	0,00	0,02	0,06	0,12	10,72	9,82

Productos	II. Establecimientos no convencionales: otros canales											
	Economato / Cooperativa		Mercadillos		Venta a domicilio		Autoconsumo		Compra directa al productor		Resto (incluye e-commerce)	
	2022	2023	2022	2023	2022	2023	2022	2023	2022	2023	2022	2023
Salsas	0,25	0,19	0,00	0,01	0,08	0,04	0,00	0,00	0,00	0,01	7,17	6,92
Vinos Tranquilos	0,64	0,61	0,00	0,00	0,55	0,84	0,00	0,18	0,43	0,46	8,13	8,08
Espum(Inc Cava)+Gas	0,35	0,25	0,00	0,00	0,89	1,02	0,00	0,02	1,06	1,41	12,16	14,27
Vinos Con I.G.P.	2,64	1,77	0,13	0,00	0,35	0,15	0,06	0,00	3,09	1,74	14,79	22,44
Vino sin DOP/IGP	1,28	1,60	0,01	0,08	1,75	1,00	0,09	0,35	1,21	0,58	9,11	9,31
Cervezas	0,46	0,54	0,00	0,00	0,10	0,08	0,00	0,01	0,00	0,00	9,73	9,45
Total Bebidas Espirituosas	0,36	0,51	0,06	0,11	0,18	0,12	0,00	0,00	0,02	0,02	10,54	11,27
Total Zumo Y Néctar	0,23	0,22	0,00	0,01	0,07	0,01	0,01	0,00	0,02	0,01	6,12	5,20
Agua De Bebida Envas.	0,34	0,37	0,00	0,01	2,16	1,50	0,00	0,01	0,20	0,17	11,01	10,36
Gaseosas y Bebidas Refrescantes	0,46	0,46	0,00	0,01	0,19	0,10	0,00	0,00	0,15	0,07	10,24	9,11
Otros productos en peso	0,16	0,17	0,12	0,15	0,56	0,51	0,00	0,01	0,04	0,05	7,07	6,25
Otros productos en volumen	0,15	0,11	0,01	0,01	0,03	0,00	0,00	0,00	0,01	0,02	7,53	7,17
TOTAL, ALIMENTOS	0,34	0,32	0,91	0,94	0,71	0,54	1,55	1,60	0,41	0,40	6,09	5,73

ANUARIO DE ESTADÍSTICA 2023

PARTE III

ESTADÍSTICAS AGRARIAS

CAPÍTULO 7: SUPERFICIE Y PRODUCCIONES DE CULTIVOS

CAPÍTULO 8: EFECTIVOS Y PRODUCCIONES GANADERAS

CAPÍTULO 9: MEDIOS DE PRODUCCIÓN

CAPÍTULO 10: INDICADORES ECONÓMICOS

En esta tercera parte de "Estadísticas de Agricultura", se incluyen datos relevantes, sobre superficie y producciones de cultivos, efectivos y producciones ganaderas, medios de producción, la industria de la Alimentación e indicadores económicos del "Medio Rural" para el análisis del sector rural y la industria del medio rural, así como de sus ramas de actividad correspondientes.





CAPÍTULO 7

SUPERFICIE Y PRODUCCIONES DE CULTIVO

- CULTIVOS HERBÁCEOS
- CEREALES GRANO
- LEGUMINOSAS GRANO
- TUBÉRCULOS PARA CONSUMO HUMANO
- CULTIVOS INDUSTRIALES
- CULTIVOS FORRAJEROS
- HORTALIZAS
- FLORES Y PLANTAS ORNAMENTALES CULTIVOS LEÑOSOS
- CÍTRICOS
- FRUTALES DE FRUTO FRESCO NO CÍTRICOS
- FRUTALES DE FRUTO SECO
- VIÑEDO
- OLIVAR
- OTROS CULTIVOS LEÑOSOS

Se incluyen en este capítulo, datos sobre superficies, rendimientos, producciones, destino de las producciones, balances, precios, etc., de los cultivos de mayor relevancia cuantitativa, en el conjunto del territorio español. La información se presenta desagragada a niveles geográficos.

a información se presenta desagregada a niveles geográficos de Comunidades Autónomas y Provincias (NUTs II y III) y organizada según los grupos de cultivos significativos de la estructura española (cereales, leguminosas-grano, cultivos industriales, hortalizas, frutales, olivar, viñedo, etc.).





CULTIVOS HERBÁCEOS

CEREALES

Se incluyen en este subcapítulo, datos sobre los principales cereales, tanto de invierno como de primavera. Figuran las superficies, los rendimientos, las producciones, los precios medios percibidos por los agricultores, el valor de las cosechas y en algunos casos, el destino de la producción en las explotaciones productoras.

Para los cereales más significativos, se desglosa la información por grupos de variedades

La información sobre superficies, rendimientos y producciones se presenta con desagregación provincial para el año de referencia y se elaboran series históricas a nivel nacional de los datos de cereales más significativos.

ENLACES DE INTERÉS:

ESYRCE

http://www.MAPA.gob.es/es/estadistica/temas/estadisticas-agrarias/ agricultura/esyrce/

AVANCES DE SUPERFICIES Y PRODUCCIÓN DE CULTIVOS

http://www.MAPA.gob.es/es/estadistica/temas/estadisticas-agrarias/ agricultura/avances-superficies-producciones-agricolas/

LEGUMINOSAS EN GRANO

Con una estructura similar a la establecida para los cereales, se incluyen en este subcapítulo, datos sobre superficies ocupadas, rendimientos, producciones cosechadas (en secano y regadío), de leguminosas grano (Judías secas, habas secas, lentejas, garbanzos, guisantes secos, veza, yeros) y otras leguminosas grano de menor significación.

Se incluyen, además, datos sobre los precios percibidos por los agricultores, el valor alcanzado por la cosecha, el destino de la producción en las explotaciones productoras.

Para los datos de leguminosas grano más significativos, la información se presenta desagregada a niveles geográficos de Comunidades Autónomas y Provincias,

ENLACES DE INTERÉS:

ESYRCE

http://www.MAPA.gob.es/es/estadistica/temas/estadisticas-agrarias/ agricultura/esyrce/

AVANCES DE SUPERFICIES Y PRODUCCIÓN DE CULTIVOS

http://www.MAPA.gob.es/es/estadistica/temas/estadisticas-agrarias/ agricultura/avances-superficies-producciones-agricolas/

TUBERCULOS PARA CONSUMO HUMANO

Se incluyen en este subcapítulo, datos sobre patatas y otros tubérculos de consumo humano (batata y boniato), figurando superficies, rendimientos, producciones, precios

medios percibidos por los agricultores y el valor de las cosechas. El desglose se realiza, según la época de recolección.

Se han elaborado series históricas nacionales y los datos sobre superficies, rendimientos y producciones, se presentan desagregados según Comunidades Autónomas y Provincias.

ENLACES DE INTERÉS:

ESYRCE

http://www.MAPA.gob.es/es/estadistica/temas/estadisticas-agrarias/ agricultura/esyrce/

AVANCES DE SUPERFICIES Y PRODUCCIÓN DE CULTIVOS

http://www.MAPA.gob.es/es/estadistica/temas/estadisticas-agrarias/agricultura/avances-superficies-producciones-agricolas/

CULTIVOS INDUSTRIALES

Conservando el formato establecido para los cultivos herbáceos, se incluyen en este subcapítulo, datos de cultivos industriales, agrupándose para su análisis según la producción elaborada (azucareras, textiles, oleaginosos y condimentos).

Los datos referidos a superficie, rendimiento y producción, se desagregan a nivel de Comunidad Autónoma y Provincia. En las series a nivel nacional, se incluyen los precios percibidos por los agricultores, el valor de la producción y las cantidades de productos elaborados.

Para los cultivos industriales más importantes se han considerado los productos elaborados (azúcar, aceite y torta de girasol).

ENLACES DE INTERÉS:

ESYRCE

http://www.MAPA.gob.es/es/estadistica/temas/estadisticas-agrarias/ agricultura/esyrce

AVANCES DE SUPERFICIES Y PRODUCCIÓN DE CULTIVOS

http://www.MAPA.gob.es/es/estadistica/temas/estadisticas-agrarias/agricultura/avances-superficies-producciones-agricolas/



CULTIVOS FORRAJEROS

Los cultivos forrajeros, son de gran importancia para el desarrollo de la cabaña nacional ganadera, manteniéndose el formato de tablas utilizado, para los cultivos herbáceos. Se incluyen en este subcapítulo, datos de superficie, producción y rendimiento sobre gramíneas forrajeras, leguminosas forrajeras, praderas polifitas, etc.

Para un mejor conocimiento de los cultivos forrajeros, se publican por separado, los datos de aquellos cultivos cuya producción se cosecha y que eventualmente se pasta después de cosechar y los cultivos que solamente se pastan.

ENLACES DE INTERÉS:

ESYRCE

http://www.MAPA.gob.es/es/estadistica/temas/estadisticas-agrarias/ agricultura/esyrce

AVANCES DE SUPERFICIES Y PRODUCCIÓN DE CULTIVOS

http://www.MAPA.gob.es/es/estadistica/temas/estadisticas-agrarias/ agricultura/avances-superficies-producciones-agricolas/

HORTALIZAS

Se incluyen en este subcapítulo, datos sobre hortalizas, tales como, superficies, rendimientos, producciones, valor, destino de la producción con una sistemática análoga a la utilizada en cereales.

Para su mejor conocimiento, las hortalizas se han clasificado en grupos: de hoja o de tallo, de fruto, de flor, raíces y bulbos, leguminosas y hortalizas varias.

Se publican por separado las superficies y rendimientos de los cultivos al aire libre y cultivos protegidos. Los datos de producción están referidos al momento de la recolección.

ENLACES DE INTERÉS:

ESYRCE

http://www.MAPA.gob.es/es/estadistica/temas/estadisticas-agrarias/ agricultura/esyrce

AVANCES DE SUPERFICIES Y PRODUCCIÓN DE CULTIVOS

http://www.MAPA.gob.es/es/estadistica/temas/estadisticas-agrarias/ agricultura/avances-superficies-producciones-agricolas/



HORTALIZAS

Se incluyen en este subcapítulo, datos sobre hortalizas, tales como, superficies, rendimientos, producciones, valor, destino de la producción con una sistemática análoga a la utilizada en cereales.

Para su mejor conocimiento, las hortalizas se han clasificado en grupos: de hoja o de tallo, de fruto, de flor, raíces y bulbos, leguminosas y hortalizas varias.

Se publican por separado las superficies y rendimientos de los cultivos al aire libre y cultivos protegidos. Los datos de producción están referidos al momento de la recolección.

Enlaces de interés:

ESYRCE

http://www.MAPA.gob.es/es/estadistica/temas/estadisticas-agrarias/ agricultura/esyrce

AVANCES DE SUPERFICIES Y PRODUCCIÓN DE CULTIVOS

http://www.MAPA.gob.es/es/estadistica/temas/estadisticas-agrarias/ agricultura/avances-superficies-producciones-agricolas/

FLORES Y PLANTAS ORNAMENTALES

Las flores y plantas ornamentales de creciente interés económico, dentro de la agricultura a nivel nacional, mantiene un formato similar al de los demás cultivos herbáceos.

Se incluyen en este subcapítulo, datos sobre superficie cultivada, rendimiento y producción de claveles, rosas, otras flores y plantas ornamentales, distinguiéndose entre producidas en cultivos al aire libre y en cultivos protegidos.

ENLACES DE INTERÉS:

ESYRCE

http://www.MAPA.gob.es/es/estadistica/temas/estadisticas-agrarias/ agricultura/esyrce

AVANCES DE SUPERFICIES Y PRODUCCIÓN DE CULTIVOS

http://www.MAPA.gob.es/es/estadistica/temas/estadisticas-agrarias/

agricultura/avances-superficies-producciones-agricolas/



CULTIVOS LEÑOSOS

CÍTRICOS

La extraordinaria importancia que dentro de los frutales tienen los cítricos en España ha determinado que, en la elaboración del Anuario, se les dedique un subcapítulo aparte.

El desglose de los datos a nivel de variedades y grupos de variedades se ha hecho de acuerdo con la sistemática del Inventario Nacional de Cítricos.

La información sobre superficies y cosechas se facilita por los servicios estadísticos provinciales de las Comunidades Autónomas, en base a los inventarios y aforos de cosecha realizados en las plantaciones de cítricos.

Los datos de producción que figuran en las series históricas a nivel nacional se refieren a la campaña de recolección que se inicia el año de la serie histórica y se prolonga dentro del año siguiente.

Los precios que se incluyen en las series, son en árbol, de acuerdo con la modalidad de su contratación y, por tanto, no incluyen los costes de recolección.

El valor correspondiente a un determinado año se refiere a la producción del año civil, por lo que se compone de parte de la campaña que se inicia el año anterior y de la siguiente.

ENLACES DE INTERÉS:

ESYRCE
http://www.MAPA.gob.es/es/estadistica/temas/estadisticas-agrarias/ agricultura/esyrce

AVANCES DE SUPERFICIES Y PRODUCCIÓN DE CULTIVOS
http://www.MAPA.gob.es/es/estadistica/temas/estadisticas-agrarias/
agricultura/avances-superficies-producciones-agricolas/

FRUTALES DE FRUTO FRESCO NO CÍTRICOS

Se incluyen en este subcapítulo, datos correspondientes a los frutales de fruto fresco no cítricos, excepto los de fruto seco, la vid y los cítricos.

El precio medio percibido por los agricultores que figura en las series históricas, se calcula normalmente, sobre explotación y con el producto presentado al comprador según los usos y costumbres de la zona. Constituye una excepción el albaricoque cuyos precios son en árbol, de acuerdo con la modalidad de su contratación y, por lo tanto, sin incluir los costes de recolección.

En el apartado “Otros frutos de pepita”, se incluyen membrillero, serbal, acerolo y otros.

En el apartado “Otros”, dentro del grupo de frutales de fruto carnoso se incluyen la chumbera, azufaifo, kaki y otros.

ENLACES DE INTERÉS:

ESYRCE

http://www.MAPA.gob.es/es/estadistica/temas/estadisticas-agrarias/ agricultura/esyrce

AVANCES DE SUPERFICIES Y PRODUCCIÓN DE CULTIVOS

http://www.MAPA.gob.es/es/estadistica/temas/estadisticas-agrarias/agricultura/avances-superficies-producciones-agricolas/

FRUTALES DE FRUTO SECO

Con formato similar y contenido análogo al planteado para los frutales no cítricos, se incluyen en este subcapítulo, los datos de frutales de fruto seco, grupo de frutales de gran tradición en el medio rural de España.

ENLACES DE INTERÉS:

ESYRCE

http://www.MAPA.gob.es/es/estadistica/temas/estadisticas-agrarias/ agricultura/esyrce

AVANCES DE SUPERFICIES Y PRODUCCIÓN DE CULTIVOS

http://www.MAPA.gob.es/es/estadistica/temas/estadisticas-agrarias/agricultura/avances-superficies-producciones-agricolas/

VIÑEDO

Por la gran importancia, que el viñedo tiene dentro del medio rural español, su publicación estadística se ha separado, de la del resto de frutales, dedicándole un subcapítulo aparte.

Las diferentes variedades del viñedo a nivel nacional se han agrupado, según su finalidad, en viñedo de uva de mesa (producción que se consume en fresco) y en viñedo de uva de transformación (producción que se destina a la obtención de vino, mosto y a pasificación). Sin embargo, al especificar el destino de la producción se ha previsto que por razones comerciales o de otra índole, parte de esta producción se desvíe hacia usos diferentes de los que son característicos, de la variedad. Así, una parte de la uva de la variedad de mesa, se destina a la producción de vino, mosto o a pasificación, y por el contrario, una parte de uva de transformación se consume en fresco.

Los datos de producción se refieren a la campaña vitivinícola que comienza el año de la serie.

En uva de mesa los precios medios al agricultor son en parral, de acuerdo con la modalidad de su contratación y, por lo tanto, no incluyen los costes de recolección.

La producción de mosto para consumo es equivalente a la de mosto natural.

ENLACES DE INTERÉS:

ESYRCE

http://www.MAPA.gob.es/es/estadistica/temas/estadisticas-agrarias/ agricultura/esyrce

AVANCES DE SUPERFICIES Y PRODUCCIÓN DE CULTIVOS

http://www.MAPA.gob.es/es/estadistica/temas/estadisticas-agrarias/ agricultura/avances-superficies-producciones-agricolas/

OLIVAR

Se publican en este subcapítulo, con el mismo formato de los frutales, los datos sobre olivar, de producciones, rendimientos, superficie productos elaborados y valor de los mismos cuya importancia económica es fundamental en España.

Aunque se traten por separado, el olivar de aceituna de mesa o de verdeo y el olivar de aceituna de almazara o para aceite, existen variedades de aptitud mixta cuyo consumo, para uno u otro destino, depende de las circunstancias del mercado.

ENLACES DE INTERÉS:

ESYRCE

http://www.MAPA.gob.es/es/estadistica/temas/estadisticas-agrarias/ agricultura/esyrce

AVANCES DE SUPERFICIES Y PRODUCCIÓN DE CULTIVOS

http://www.MAPA.gob.es/es/estadistica/temas/estadisticas-agrarias/ agricultura/avances-superficies-producciones-agricolas/

OTROS CULTIVOS LEÑOSOS

Se incluyen en este subcapítulo, datos sobre plantas leñosas, cultivadas o no, cuya producción se emplea principalmente para la industria, con formato análogo al de los tres subcapítulos anteriores.

ENLACES DE INTERÉS:

ESYRCE

http://www.MAPA.gob.es/es/estadistica/temas/estadisticas-agrarias/ agricultura/esyrce

AVANCES DE SUPERFICIES Y PRODUCCIÓN DE CULTIVOS

http://www.MAPA.gob.es/es/estadistica/temas/estadisticas-agrarias/ agricultura/avances-superficies-producciones-agricolas/



7.1.1.1. CEREALES GRANO: Serie histórica de superficie, producción y valor

Años	Superficie (miles de hectáreas)	Producción (miles de toneladas)	Valor (miles de euros)
2012	6.170	17.544	4.003.467
2013	6.268	25.374	4.888.762
2014	6.317	20.597	3.681.432
2015	6.196	20.141	3.702.937
2016	6.240	24.115	3.964.711
2017	6.015	16.659	2.902.062
2018	6.028	24.491	4.348.687
2019	5.976	19.942	3.634.176
2020	6.069	26.390	4.808.168
2021	6.034	24.670	5.938.835
2022	5.834	18.658	6.261.983

GRÁFICO: Evolución de la superficie de cereales grano (miles de hectáreas)

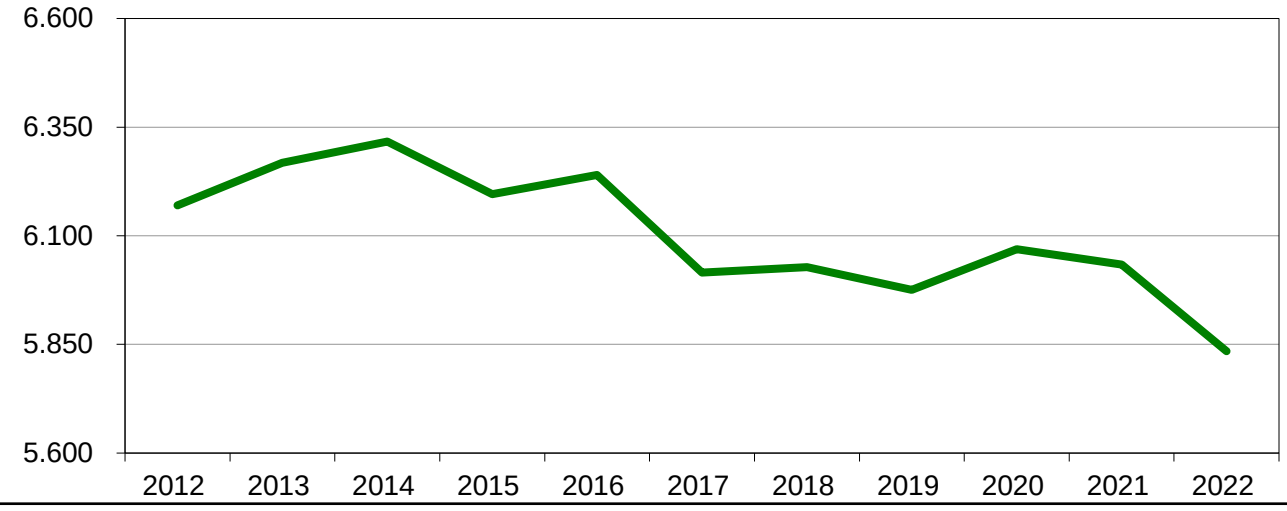

GRÁFICO: Evolución de la producción de cereales grano (miles toneladas)

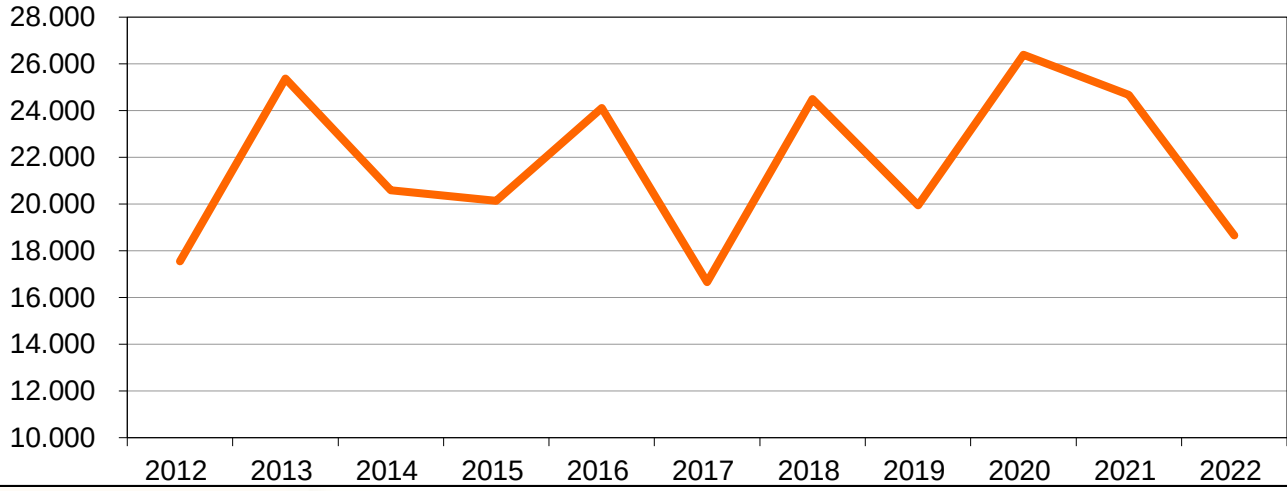

GRÁFICO: Evolución del valor de cereales grano (miles de euros)

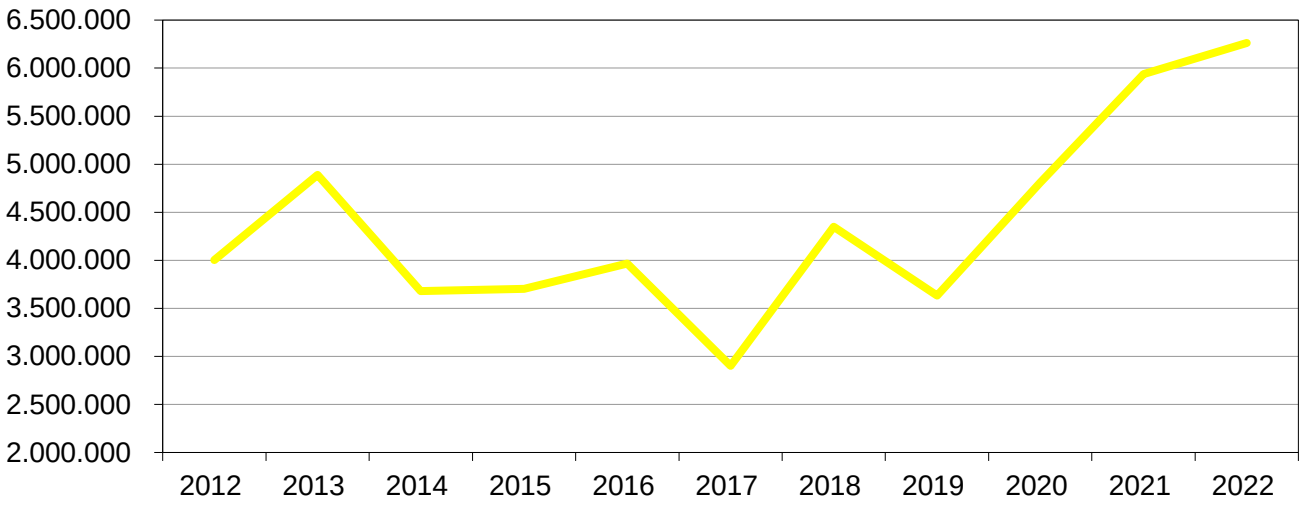

7.1.1.2. CEREALES GRANO: Resumen nacional de superficie, rendimiento y producción, 2022

Cultivos	Superficie (hectáreas)			Rendimiento (kg/ha)		Producción (toneladas)	
	Secano	Regadío	Total	Secano	Regadío	Grano	Paja cosechada
CEREALES DE INVIERNO							
Trigo duro	222.506	56.162	278.668	2.007	3.877	664.402	260.145
Trigo semiduro y blando	1.638.992	253.463	1.892.455	2.620	5.080	5.582.606	3.025.019
TRIGO TOTAL	1.861.498	309.625	2.171.123	2.547	4.864	6.247.008	3.285.164
Cebada de 6 carreras	216.843	25.511	242.354	2.073	4.726	570.128	306.164
Cebada de 2 carreras	1.852.768	302.874	2.155.642	2.520	4.881	6.147.163	3.153.802
CEBADA TOTAL	2.069.611	328.385	2.397.996	2.476	4.851	6.717.291	3.459.966
AVENA	417.787	41.332	459.119	1.677	3.221	833.914	468.958
CENTENO	94.397	5.235	99.632	1.730	3.469	181.497	101.685
ESCAÑA	386	–	386	1.257	–	485	93
TRITICALE	256.178	24.171	280.349	2.012	3.912	610.060	310.294
TRANQUILLÓN (mezcla de trigo y centeno)	40.240	1.539	41.779	2.106	3.681	90.408	40.405
OTRAS MEZCLAS DE CEREALES DE INVIERNO	2.937	956	3.893	1.508	2.236	6.568	2.843
CEREALES DE PRIMAVERA							
ARROZ (CÁSCARA)	–	56.044	56.044	–	6.325	354.490	3.887
Maíz híbrido	16.236	292.430	308.666	6.162	11.734	3.531.303	413.721
Otros maíces	933	4.693	5.626	4.779	11.612	58.957	5.846
MAÍZ TOTAL	17.169	297.123	314.292	6.087	11.732	3.590.260	419.567
SORGO	2.278	2.433	4.711	1.301	4.794	14.628	1.433
MIJO	312	301	613	1.349	3.908	1.594	347
PANIZO	–	–	–	–	–	–	–
ALFORFÓN O TRIGO SARRACENO	249	125	374	765	2.700	528	160
ALPISTE	173	55	228	1.458	1.802	351	136
OTROS CEREALES	1.315	859	2.174	1.294	4.011	5.145	1.046
TOTAL CEREALES	**4.765.034**	**1.069.321**	**5.834.355**	**–**	**–**	**18.658.114**	**8.096.151**

7.1.1.3. CEREALES GRANO: Destino de la producción de grano y semilla utilizada (toneladas), 2022

Cultivos	Destino de la producción en explotaciones productoras					Total semilla utilizada
	Reserva para consumo propio			Ventas fuera de la explotación	Total	
	Semilla	Pienso	Alimentación humana			
CEREALES DE INVIERNO						
Trigo duro	10.911	15.193	236	638.062	664.402	51.910
Trigo semiduro y blando	179.674	200.015	24.982	5.177.935	5.582.606	389.202
Trigo total	190.585	215.208	25.218	5.815.997	6.247.008	441.112
Cebada de 6 carreras	29.749	31.454	–	508.925	570.128	40.140
Cebada de 2 carreras	194.082	423.034	81	5.529.966	6.147.163	415.894
Cebada total	223.831	454.488	14.106	6.038.891	6.717.291	456.034
Avena	42.232	179.159	42	598.456	833.914	65.726
Centeno	12.006	77.779	277	91.435	181.497	16.441
Escaña	39	7	–	439	485	73
Triticale	25.930	92.690	–	491.440	610.060	51.904
Tranquillón	4.821	49.356	–	36.231	90.408	7.059
Otras mezclas de cereales de invierno	512	2.548	–	3.508	6.568	602
CEREALES DE PRIMAVERA						
Arroz (cáscara)	1.582	1.205	10	351.693	354.490	11.706
Maíz híbrido	122	365.264	926	3.164.991	3.531.303	17.583
Otros maíces	12	5.050	87	53.808	58.957	172
Máiz total	134	370.314	1.013	3.218.799	3.590.260	17.755
Sorgo	11	1.222	–	13.395	14.628	120
Mijo	13	80	–	1.501	1.594	60
Alforfón o trigo sarraceno	4	4	–	520	528	148
Alpiste	1	–	–	350	351	11
OTROS CEREALES	48	140	–	4.957	5.145	153
TOTAL CEREALES	**501.752**	**1.444.200**	**26.641**	**16.685.521**	**18.658.114**	**1.068.994**

GRÁFICO: Destino de la producción de grano de cereales. Año 2022

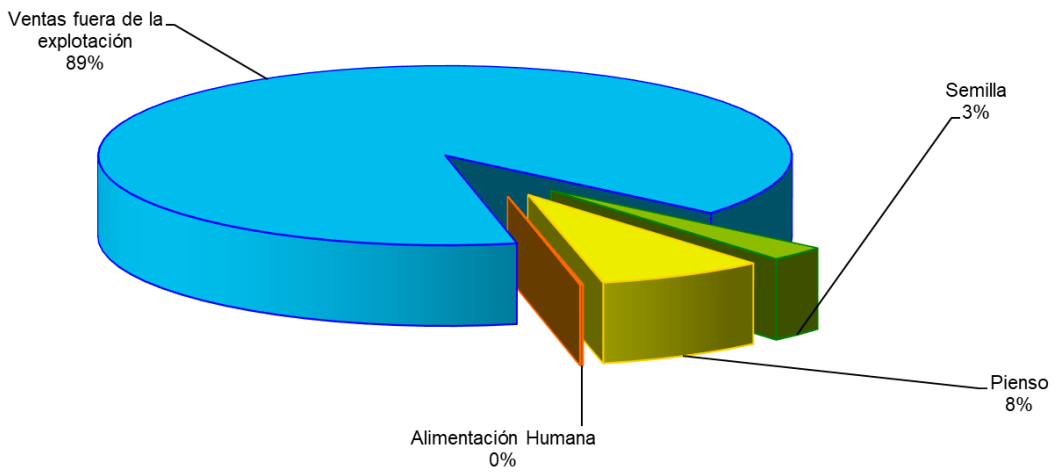

7.1.1.4. CEREALES GRANO: Destino de la producción de grano, Bio-combustible y paja cosechada, 2022 (toneladas)

Cultivos	Producción (toneladas)		
	Grano	Bio-combustible	Paja cosechada
CEREALES DE INVIERNO			
Trigo total	6.247.008	19.800	3.285.164
Cebada total	6.717.291	16.500	3.459.966
Avena	833.914	3.970	468.958
Centeno	181.497	–	101.685
Escaña	485	–	93
Triticale	90.408	–	40.405
Tranquillón	6.568	–	2.843
Otras mezclas de cereales de invierno	610.060	–	310.294
TOTAL CEREALES DE INVIERNO	14.687.231	40.270	7.669.408
CEREALES DE PRIMAVERA			
Arroz (cáscara)	354.490	–	3.887
Maíz total	3.590.260	–	419.567
Sorgo	14.628	–	1.433
Mijo	1.594	–	347
Alforfón o trigo sarraceno	528	–	160
Alpiste	351	–	136
Panizo	–	–	–
TOTAL CEREALES DE PRIMAVERA	3.961.851	–	425.530
OTROS CEREALES	5.145	–	1.046
TOTAL CEREALES	**18.658.114**	**40.270**	**8.096.151**

7.1.1.5. CEREALES GRANO: Análisis provincial: Destino de la producción: grano, bio-combustible y paja cosechada 2022

Provincias y Comunidades Autónomas	Producción (toneladas)								
	Cereales de invierno			Cereales de primavera			Otros cereales		
	Grano	Bio-combustible	Paja	Grano	Bio-combustible	Paja	Grano	Bio-combustible	Paja
A Coruña	5.953	–	2.600	43.490	–	–	–	–	–
Lugo	11.392	–	1.058	13.543	–	–	–	–	–
Ourense	39.686	–	23.261	12.701	–	–	–	–	–
Pontevedra	534	–	267	24.612	–	–	–	–	–
GALICIA	**57.565**	**–**	**27.186**	**94.346**	**–**	**–**	**–**	**–**	**–**
P. DE ASTURIAS	**106**	**–**	**77**	**1.350**	**–**	**–**	**–**	**–**	**–**
CANTABRIA	**2.665**	**–**	**3.797**	**–**	**–**	**–**	**–**	**–**	**–**
Álava	183.790	–	120.062	16	–	–	–	–	–
Guipúzcoa	4	–	3	279	–	–	–	–	–
Vizcaya	8	–	5	194	–	–	–	–	–
PAÍS VASCO	**183.802**	**–**	**120.070**	**489**	**–**	**–**	**–**	**–**	**–**
NAVARRA	**652.144**	**40.270**	**424.592**	**194.818**	**–**	**320**	**185**	**–**	**108**
LA RIOJA	**219.548**	**–**	**100.908**	**4.242**	**–**	**–**	**–**	**–**	**–**
Huesca	851.350	–	398.725	728.592	–	57.495	552	–	–
Teruel	369.348	–	22.851	19.256	–	15.219	3	–	1
Zaragoza	843.404	–	137.097	232.327	–	62.113	1.762	–	–
ARAGÓN	**2.064.102**	**–**	**558.673**	**980.175**	**–**	**134.827**	**2.317**	**–**	**1**
Barcelona	172.025	–	111.611	565	–	–	–	–	–
Girona	118.308	–	41.632	52.236	–	2.284	–	–	–
Lleida	615.502	–	339.601	359.657	–	215.652	72	–	40
Tarragona	44.390	–	3.103	127.202	–	10	–	–	–
CATALUÑA	**950.225**	**–**	**495.947**	**539.660**	**–**	**217.946**	**72**	**–**	**40**
BALEARES	**46.590**	**–**	**49.413**	**655**	**–**	**26**	**–**	**–**	**–**
Ávila	207.976	–	105.266	14.153	–	–	20	–	–
Burgos	1.268.920	–	824.797	10.145	–	19	–	–	–
León	300.320	–	130.427	928.831	–	–	32	–	–
Palencia	1.000.804	–	642.685	7.686	–	3.454	43	–	–
Salamanca	351.958	–	232.280	223.033	–	–	456	–	296
Segovia	369.243	–	273.344	252	–	–	–	–	–
Soria	469.644	–	256.295	743	–	–	–	–	–
Valladolid	890.238	–	526.385	47.788	–	–	54	–	–
Zamora	300.669	–	208.491	152.004	–	–	507	–	–
CASTILLA Y LEÓN	**5.159.772**	**–**	**3.199.970**	**1.384.635**	**–**	**3.473**	**1.112**	**–**	**296**

7.1.1.5. CEREALES GRANO: Análisis provincial: Destino de la producción: grano, bio-combustible y paja cosechada 2022

Provincias y Comunidades Autónomas	Producción (toneladas)								
	Cereales de invierno			Cereales de primavera			Otros cereales		
	Grano	Bio-combustible	Paja	Grano	Bio-combustible	Paja	Grano	Bio-combustible	Paja
MADRID	**222.209**	**–**	**333.868**	**57.237**	**–**	**–**	**11**	**–**	**–**
Albacete	694.633	–	247.373	115.453	–	53.915	320	–	–
Ciudad Real	682.221	–	449.584	4.186	–	–	68	–	–
Cuenca	718.513	–	156.055	7.175	–	721	–	–	–
Guadalajara	558.170	–	223.269	30.268	–	9.081	–	–	–
Toledo	579.685	–	318.393	58.904	–	–	686	–	377
CASTILLA – LA MANCHA	**3.233.222**	**–**	**1.394.674**	**215.986**	**–**	**63.717**	**1.074**	**–**	**377**
Alicante	13.147	–	5.187	3.391	–	1.000	–	–	–
Castellón	7.528	–	7.181	1.361	–	2.186	–	–	–
Valencia	26.347	–	3.594	90.460	–	2	–	–	–
C. VALENCIANA	**47.022**	**–**	**15.962**	**95.212**	**–**	**3.188**	**–**	**–**	**–**
R. DE MURCIA	**110.684**	**–**	**66.594**	**3.544**	**–**	**10**	**12**	**–**	**2**
Badajoz	482.904	–	240.200	100.411	–	–	–	–	–
Cáceres	31.902	–	16.560	141.984	–	–	34	–	15
EXTREMADURA	**514.806**	**–**	**256.760**	**242.395**	**–**	**–**	**34**	**–**	**15**
Almería	15.301	–	13.040	87	–	61	–	–	–
Cádiz	214.940	–	65.326	38.195	–	1.350	198	–	198
Córdoba	316.894	–	135.760	1.612	–	–	17	–	–
Granada	56.944	–	26.813	15.331	–	–	8	–	–
Huelva	61.752	–	18.404	387	–	–	–	–	–
Jaén	36.904	–	15.073	518	–	47	–	–	–
Málaga	85.001	–	85.001	372	–	372	9	–	9
Sevilla	434.195	–	260.516	89.448	–	193	–	–	–
ANDALUCÍA	**1.221.931**	**–**	**619.933**	**145.950**	**–**	**2.023**	**232**	**–**	**207**
Las Palmas	370	–	474	641	–	–	96	–	–
S.C. de Tenerife	468	–	510	516	–	–	–	–	–
CANARIAS	**838**	**–**	**984**	**1.157**	**–**	**–**	**96**	**–**	**–**
ESPAÑA	**14.687.231**	**40.270**	**7.669.408**	**3.961.851**	**–**	**425.530**	**5.145**	**–**	**1.046**



7.1.2.1. CEREALES GRANO-TRIGO: Serie histórica de superficie, rendimiento, producción, precio, valor

Años	Superficie (miles de hectáreas)	Rendimiento (qm/ha)	Producción (miles de toneladas)	Bio-combustible (miles de toneladas)	Precio medio percibido por los agricultores (euros/100kg)	Valor (1) (miles de euros)
2012	2.188,2	23,7	5.189,8	27,72	24,79	1.286.558
2013	2.125,0	36,4	7.744,9	69,38	21,34	1.652.768
2014	2.171,7	29,8	6.472,7	52,37	20,97	1.357.332
2015	2.176,4	29,2	6.362,7	49,00	20,24	1.287.809
2016	2.256,8	34,9	7.873,1	50,36	16,98	1.336.858
2017	2.059,2	23,4	4.825,1	48,78	18,51	893.128
2018	2.061,5	38,7	7.985,7	20,69	18,41	1.470.167
2019	1.918,4	30,2	5.798,7	25,83	19,11	1.108.131
2020	1.912,6	40,9	7.817,1	26,55	19,39	1.515.728
2021	2.124,9	38,7	8.220,1	20,15	25,29	2.078.875
2022	2.171,1	28,8	6.247,0	19,80	36,27	2.265.790

(1) No se incluye el valor de la semilla selecta.

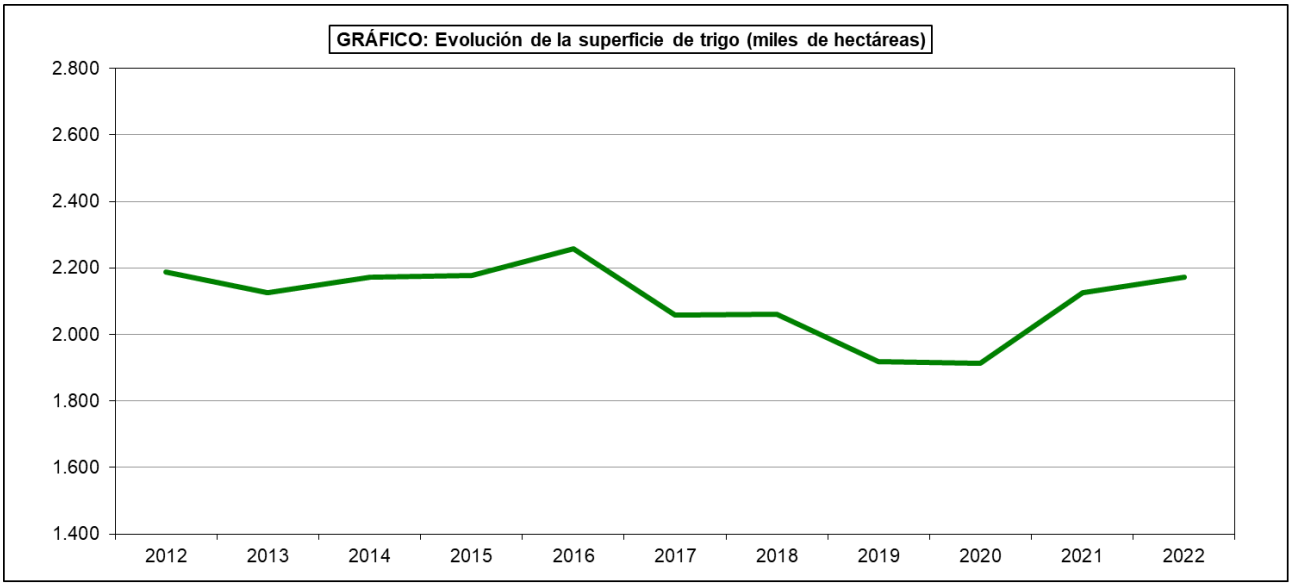
GRÁFICO: Evolución de la superficie de trigo (miles de hectáreas)
2.800
2.600
2.400
2.200
2.000
1.800
1.600
1.400
2012
2013
2014
2015
2016
2017
2018
2019
2020
2021
2022

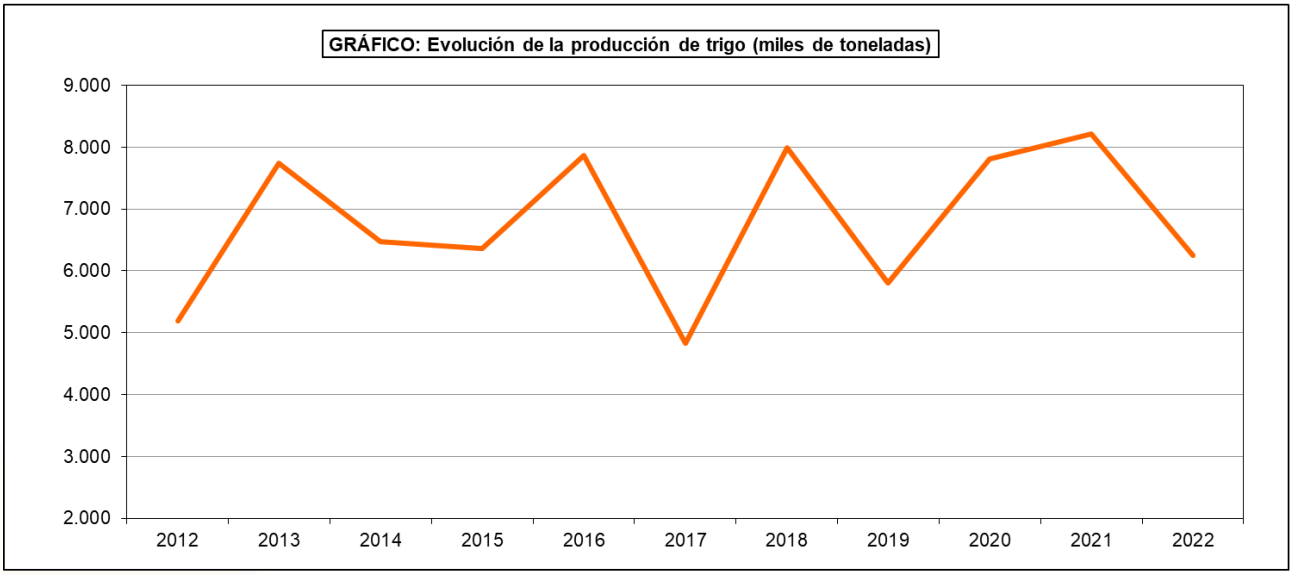
GRÁFICO: Evolución de la producción de trigo (miles de toneladas)
9.000
8.000
7.000
6.000
5.000
4.000
3.000
2.000
2012
2013
2014
2015
2016
2017
2018
2019
2020
2021
2022

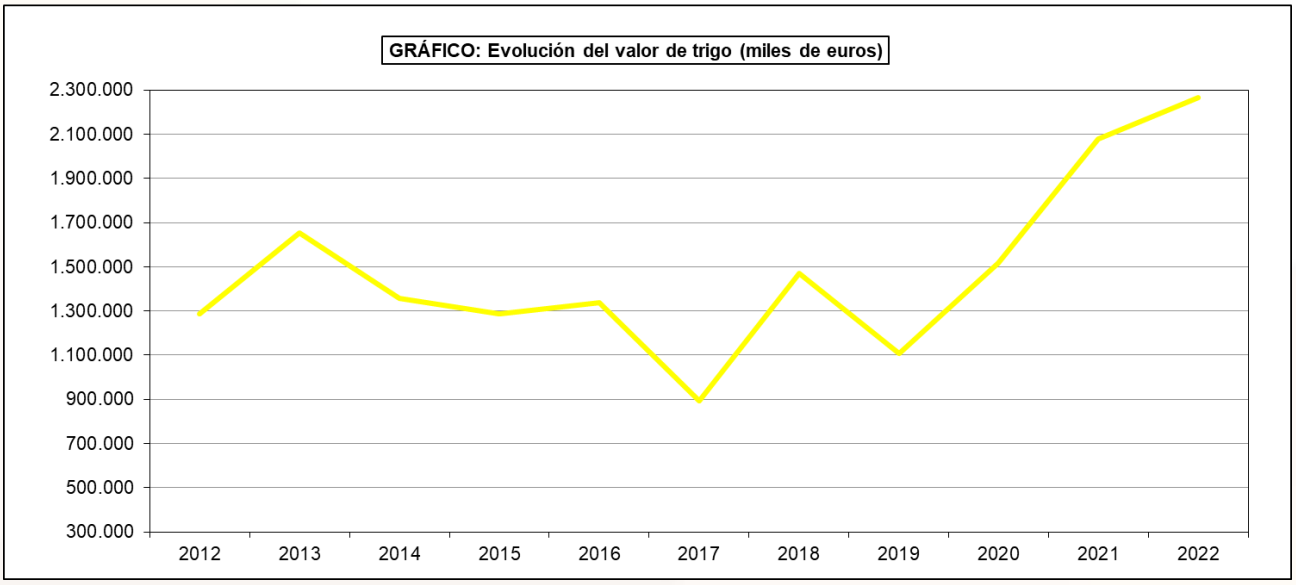
GRÁFICO: Evolución del valor de trigo (miles de euros)
2.300.000
2.100.000
1.900.000
1.700.000
1.500.000
1.300.000
1.100.000
900.000
700.000
500.000
300.000
2012
2013
2014
2015
2016
2017
2018
2019
2020
2021
2022

7.1.2.2. CEREALES GRANO-TRIGO: Serie histórica de superficie y producción según dureza del grano

Años	Trigo duro		Trigo semiduro y blando (1)	
	Superficie (miles de hectáreas)	Producción (miles de toneladas)	Superficie (miles de hectáreas)	Producción (miles de toneladas)
2012	411,1	499,5	1.777,1	4.690,3
2013	343,4	933,3	1.781,6	6.811,7
2014	297,1	825,4	1.874,5	5.647,3
2015	347,9	925,0	1.828,4	5.437,7
2016	440,2	1.057,9	1.808,7	6.815,2
2017	417,6	1.061,6	1.641,6	3.763,5
2018	374,6	1.282,5	1.686,9	6.703,2
2019	266,6	704,1	1.651,8	5.094,6
2020	250,9	787,5	1.661,7	7.029,6
2021	259,1	770,4	1.865,8	7.449,7
2022	278,7	664,4	1.892,5	5.582,6

(1) En trigo semiduro se incluyen variedades utilizables en la fabricación de pastas alimenticias.

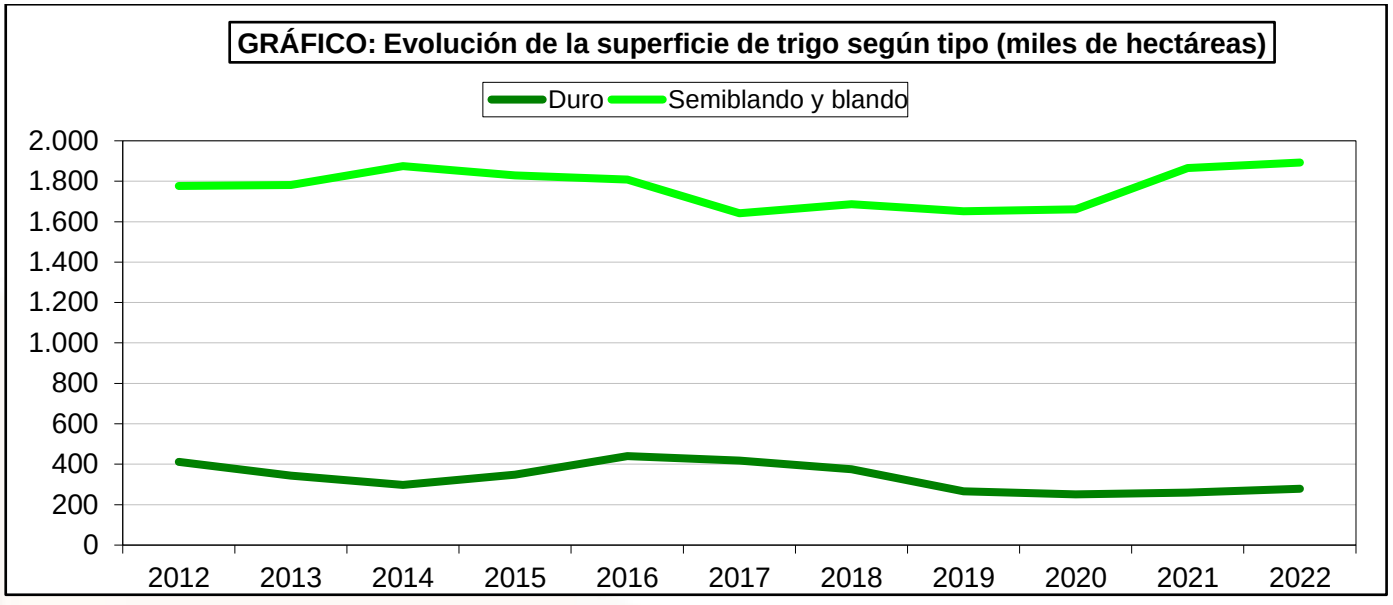

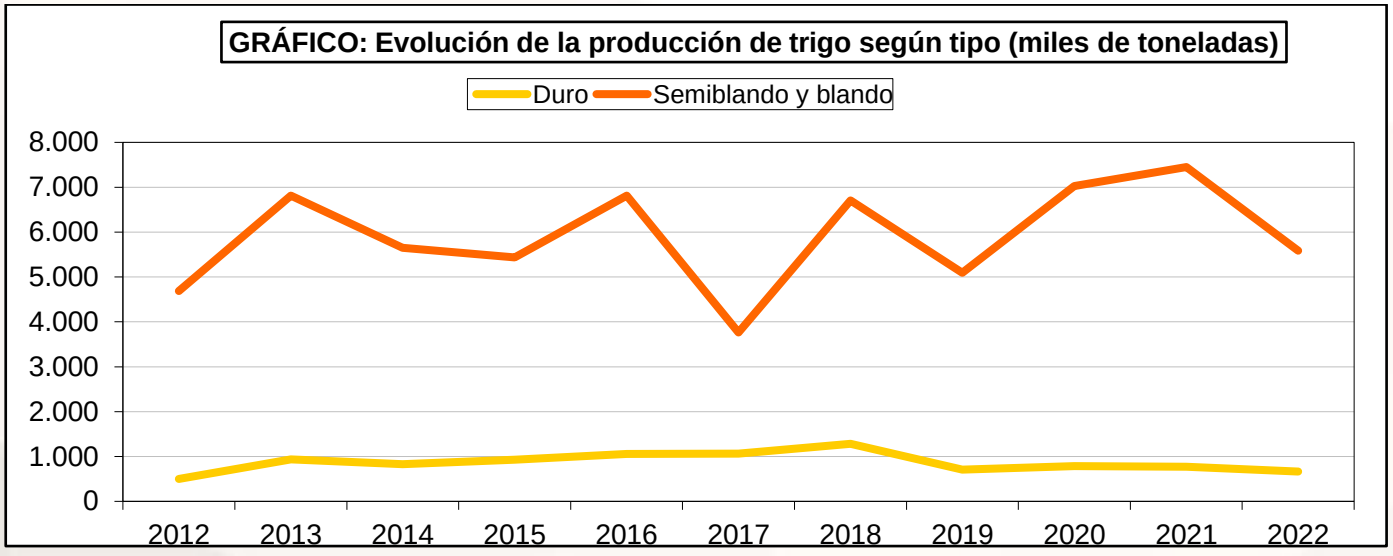

7.1.2.3. CEREALES GRANO-TRIGO: Análisis provincial de superficie, rendimiento y producción, 2022

Provincias y Comunidades Autónomas	Superficie (hectáreas)			Rendimiento (kg/ha)		Producción de grano (toneladas)	Paja cosechada (toneladas)
	Secano	Regadío	Total	Secano	Regadío		
A Coruña	1.635	–	1.635	3.155	–	5.158	2.600
Lugo	3.498	–	3.498	2.725	–	9.532	744
Ourense	8.140	–	8.140	2.990	–	24.339	12.169
Pontevedra	175	–	175	2.320	–	406	235
GALICIA	**13.448**	**–**	**13.448**	**2.932**	**–**	**39.435**	**15.748**
P. DE ASTURIAS	**56**	**–**	**56**	**1.900**	**–**	**106**	**77**
CANTABRIA	**639**	**131**	**770**	**2.200**	**4.500**	**1.995**	**3.121**
Alava	20.804	–	20.804	4.500	–	93.618	68.697
Guipúzcoa	1	–	1	4.000	–	4	3
Vizcaya	–	–	–	–	–	–	–
PAÍS VASCO	**20.805**	**–**	**20.805**	**4.500**	**–**	**93.622**	**68.700**
NAVARRA	**69.221**	**15.065**	**84.286**	**3.748**	**5.683**	**345.070**	**187.236**
LA RIOJA	**19.573**	**7.736**	**27.309**	**4.636**	**5.200**	**130.967**	**59.018**
Huesca	65.384	20.296	85.680	2.624	4.780	268.577	114.714
Teruel	41.120	3.787	44.907	1.820	2.960	86.048	3.917
Zaragoza	96.470	32.093	128.563	1.965	4.620	337.833	55.742
ARAGÓN	**202.974**	**56.176**	**259.150**	**2.148**	**4.566**	**692.458**	**174.373**
Barcelona	24.043	740	24.783	3.032	4.563	76.260	49.941
Girona	9.828	4.010	13.838	3.848	4.269	54.942	16.477
Lleida	39.964	16.883	56.847	2.707	6.250	213.694	117.532
Tarragona	6.220	90	6.310	2.189	2.019	13.797	962
CATALUÑA	**80.055**	**21.723**	**101.778**	**2.904**	**5.809**	**358.693**	**184.912**
BALEARES	**5.096**	**–**	**5.096**	**1.700**	**–**	**8.663**	**9.534**
Avila	33.122	3.029	36.151	1.855	4.610	75.419	37.706
Burgos	204.297	6.948	211.245	3.310	5.385	713.607	463.844
León	38.142	20.955	59.097	1.950	5.969	199.462	83.774
Palencia	112.221	24.971	137.192	3.207	5.749	503.486	312.161
Salamanca	63.722	6.804	70.526	2.670	5.464	207.314	137.065
Segovia	64.879	4.624	69.503	2.250	4.491	166.735	111.205
Soria	106.461	5.049	111.510	2.171	4.992	256.331	128.165
Valladolid	103.064	20.186	123.250	2.530	4.917	360.024	216.015
Zamora	67.169	9.652	76.821	1.602	4.100	147.180	103.719
CASTILLA Y LEÓN	**793.077**	**102.218**	**895.295**	**2.632**	**5.302**	**2.629.558**	**1.593.654**

7.1.2.3. CEREALES GRANO-TRIGO: Análisis provincial de superficie, rendimiento y producción, 2022

Provincias y Comunidades Autónomas	Superficie (hectáreas)			Rendimiento (kg/ha)		Producción de grano (toneladas)	Paja cosechada (toneladas)
	Secano	Regadío	Total	Secano	Regadío		
MADRID	**25.279**	**2.679**	**27.958**	**2.794**	**2.830**	**78.199**	**142.091**
Albacete	52.595	19.155	71.750	1.750	7.000	226.126	79.144
Ciudad Real	40.108	10.566	50.674	2.284	4.785	142.154	93.679
Cuenca	48.390	4.172	52.562	1.849	4.480	108.170	23.519
Guadalajara	74.618	2.408	77.026	3.196	5.164	250.914	100.366
Toledo	51.847	6.126	57.973	1.896	4.669	126.902	69.796
CASTILLA–LA MANCHA	**267.558**	**42.427**	**309.985**	**2.280**	**5.760**	**854.266**	**366.504**
Alicante	982	500	1.482	1.362	4.290	3.482	1.393
Castellón	709	11	720	1.501	4.800	1.117	1.676
Valencia	2.773	125	2.898	1.711	4.700	5.332	720
C. VALENCIANA	**4.464**	**636**	**5.100**	**1.601**	**4.379**	**9.931**	**3.789**
R. DE MURCIA	**10.274**	**1.286**	**11.560**	**1.920**	**3.742**	**24.542**	**12.025**
Badajoz	69.492	11.044	80.536	2.771	3.305	229.072	101.770
Cáceres	2.736	1.949	4.685	2.873	3.500	14.682	6.550
EXTREMADURA	**72.228**	**12.993**	**85.221**	**2.775**	**3.334**	**243.754**	**108.320**
Almería	3.018	92	3.110	1.074	2.786	3.496	2.448
Cádiz	52.398	6.000	58.398	2.459	3.447	149.527	39.991
Córdoba	56.543	10.685	67.228	2.105	3.757	159.163	63.867
Granada	12.292	1.610	13.902	699	2.981	13.394	5.357
Huelva	13.123	1.062	14.185	2.803	3.931	40.959	11.348
Jaén	5.428	2.105	7.533	2.079	3.027	17.655	6.027
Málaga	16.358	1.915	18.273	1.978	3.790	39.615	39.615
Sevilla	117.382	23.054	140.436	2.075	2.956	311.667	187.000
ANDALUCÍA	**276.542**	**46.523**	**323.065**	**2.111**	**3.264**	**735.476**	**355.653**
Las Palmas	97	9	106	1.052	2.625	125	187
S.C. de Tenerife	112	23	135	1.016	1.500	148	222
CANARIAS	**209**	**32**	**241**	**1.033**	**1.816**	**273**	**409**
ESPAÑA	**1.861.498**	**309.625**	**2.171.123**	**2.547**	**4.864**	**6.247.008**	**3.285.164**

7.1.2.4. CEREALES GRANO-TRIGO: Análisis provincial de superficie y producción según dureza del grano, 2022

Provincias y Comunidades Autónomas	Trigo duro		Trigo blando y semiduro	
	Superficie (hectáreas)	Producción (toneladas)	Superficie (hectáreas)	Producción (toneladas)
A Coruña	2	6	1.633	5.152
Lugo	230	627	3.268	8.905
Ourense	1	3	8.139	24.336
Pontevedra	3	7	172	399
GALICIA	**236**	**643**	**13.212**	**38.792**
P. DE ASTURIAS	**–**	**–**	**56**	**106**
CANTABRIA	**–**	**–**	**770**	**1.995**
Alava	–	–	20.804	93.618
Guipúzcoa	–	–	1	4
Vizcaya	–	–	–	–
PAÍS VASCO	**–**	**–**	**20.805**	**93.622**
NAVARRA	**406**	**1.310**	**83.880**	**343.760**
LA RIOJA	**8**	**38**	**27.301**	**130.929**
Huesca	2.608	6.548	83.072	262.029
Teruel	968	1.472	43.939	84.576
Zaragoza	62.555	154.227	66.008	183.606
ARAGÓN	**66.131**	**162.247**	**193.019**	**530.211**
Barcelona	31	138	24.752	76.122
Girona	29	96	13.809	54.846
Lleida	166	458	56.681	213.236
Tarragona	78	125	6.232	13.672
CATALUÑA	**304**	**817**	**101.474**	**357.876**
BALEARES	**20**	**34**	**5.076**	**8.629**
Avila	29	35	36.122	75.384
Burgos	462	1.565	210.783	712.042
León	42	198	59.055	199.264
Palencia	158	523	137.034	502.963
Salamanca	40	161	70.486	207.153
Segovia	70	167	69.433	166.568
Soria	16	51	111.494	256.280
Valladolid	561	2.261	122.689	357.763
Zamora	87	216	76.734	146.964
CASTILLA Y LEÓN	**1.465**	**5.177**	**893.830**	**2.624.381**

7.1.2.4. CEREALES GRANO-TRIGO: Análisis provincial de superficie y producción según dureza del grano, 2022

Provincias y Comunidades Autónomas	Trigo duro		Trigo blando y semiduro	
	Superficie (hectáreas)	Producción (toneladas)	Superficie (hectáreas)	Producción (toneladas)
MADRID	**233**	**817**	**27.725**	**77.382**
Albacete	3.643	24.141	68.107	201.985
Ciudad Real	489	1.730	50.185	140.424
Cuenca	828	2.535	51.734	105.635
Guadalajara	299	820	76.727	250.094
Toledo	1.438	3.385	56.535	123.517
CASTILLA–LA MANCHA	**6.697**	**32.611**	**303.288**	**821.655**
Alicante	145	390	1.337	3.092
Castellón	21	29	699	1.088
Valencia	158	270	2.740	5.062
C. VALENCIANA	**324**	**689**	**4.776**	**9.242**
R. DE MURCIA	**371**	**502**	**11.189**	**24.040**
Badajoz	5.055	13.253	75.481	215.819
Cáceres	262	619	4.423	14.063
EXTREMADURA	**5.317**	**13.872**	**79.904**	**229.882**
Almería	142	146	2.968	3.350
Cádiz	45.495	111.463	12.903	38.064
Córdoba	41.463	97.648	25.765	61.515
Granada	2.325	3.611	11.577	9.783
Huelva	9.750	28.763	4.435	12.196
Jaén	5.112	12.050	2.421	5.605
Málaga	12.657	26.890	5.616	12.725
Sevilla	80.212	165.074	60.224	146.593
ANDALUCÍA	**197.156**	**445.645**	**125.909**	**289.831**
Las Palmas	–	–	106	125
S.C. de Tenerife	–	–	135	148
CANARIAS	**–**	**–**	**241**	**273**
ESPAÑA	**278.668**	**664.402**	**1.892.455**	**5.582.606**



7.1.3.1. CEREALES GRANO-CEBADA: Serie histórica de superficie, rendimiento, producción, precio, valor

Años	Superficie (miles de hectáreas)	Rendimiento (qm/ha)	Producción (miles de toneladas)	Bio-combustible (miles de toneladas)	Precio medio percibido por los agricultores (euros/100kg)	Valor (1) (miles de euros)
2012	2.691,1	22,1	5.956,3	19,0	22,33	1.330.052
2013	2.784,3	35,9	10.005,0	23,8	18,07	1.807.903
2014	2.792,2	25,0	6.983,3	26,1	16,30	1.138.276
2015	2.598,9	25,8	6.705,1	22,6	17,40	1.166.688
2016	2.563,2	35,8	9.176,2	19,5	15,13	1.388.353
2017	2.597,5	22,3	5.785,9	19,5	16,51	955.259
2018	2.569,5	35,5	9.129,5	17,2	17,26	1.575.758
2019	2.693,5	27,5	7.400,0	17,1	17,51	1.295.734
2020	2.749,0	39,9	10.955,8	17,3	16,12	1.766.072
2021	2.514,6	35,2	8.863,7	17,0	21,97	1.947.346
2022	2.398,0	28,0	6.717,3	16,5	32,39	2.175.731

(1) No se incluye el valor de la semilla selecta.

GRÁFICO: Evolución de la superficie de cebada (miles de hectáreas)

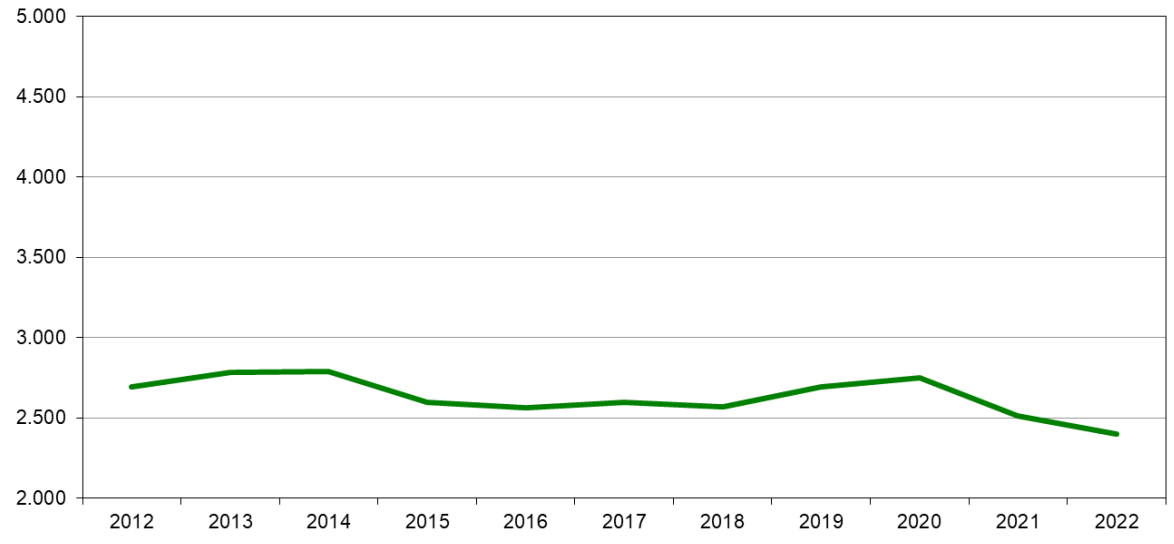

GRÁFICO: Evolución de la producción de cebada (miles toneladas)

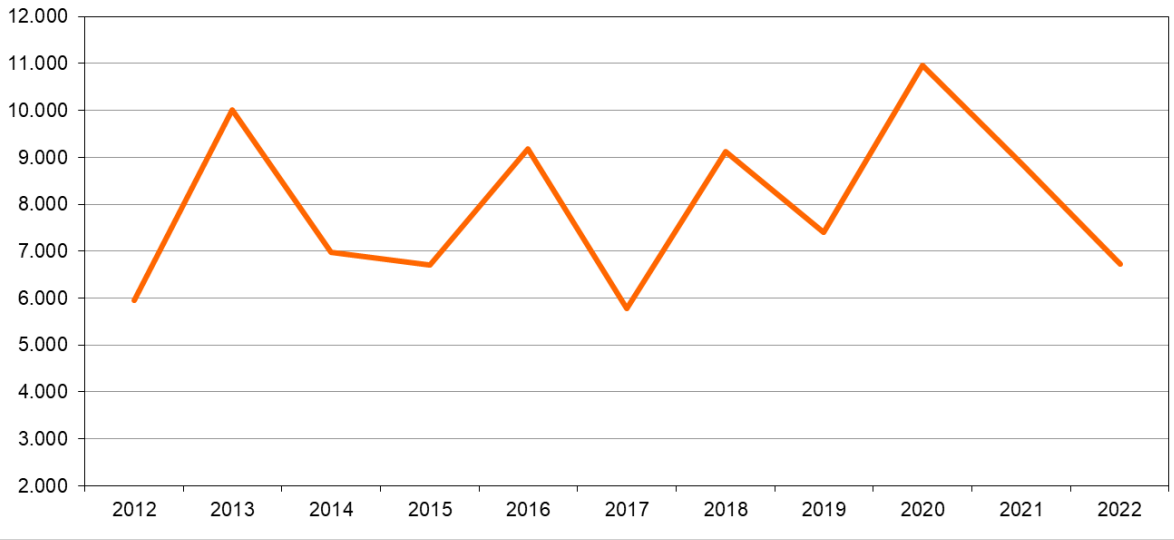

GRÁFICO: Evolución del valor de cebada (miles de euros)

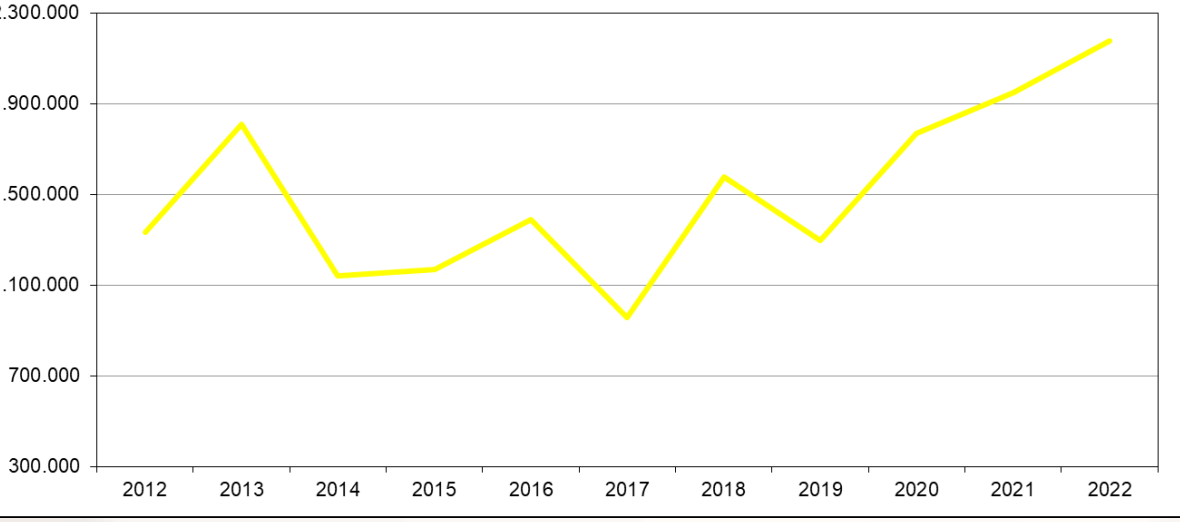

7.1.3.2. CEREALES GRANO-CEBADA: Serie histórica de superficie y producción según tipos

Años	De 2 carreras		De 6 carreras	
	Superficie (miles de hectáreas)	Producción (miles de toneladas)	Superficie (miles de hectáreas)	Producción (miles de toneladas)
2012	2.276,9	5.147,5	414,2	808,8
2013	2.360,1	8.817,6	424,2	1.187,4
2014	2.407,7	6.279,0	384,5	704,3
2015	2.230,5	5.895,8	368,4	809,3
2016	2.241,4	8.298,0	321,8	878,1
2017	2.192,9	5.019,6	404,6	766,4
2018	2.232,8	8.108,9	336,7	1.020,7
2019	2.426,4	6.787,5	267,1	612,4
2020	2.440,6	9.881,6	308,4	1.074,2
2021	2.262,9	8.128,9	251,7	734,8
2022	2.155,6	6.147,2	242,4	570,1

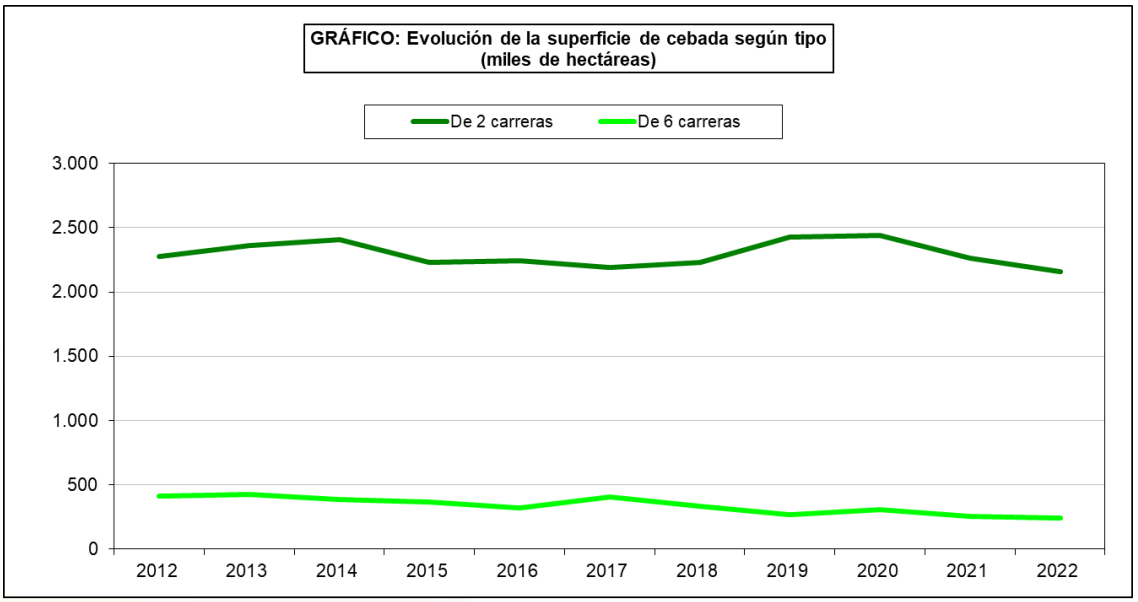

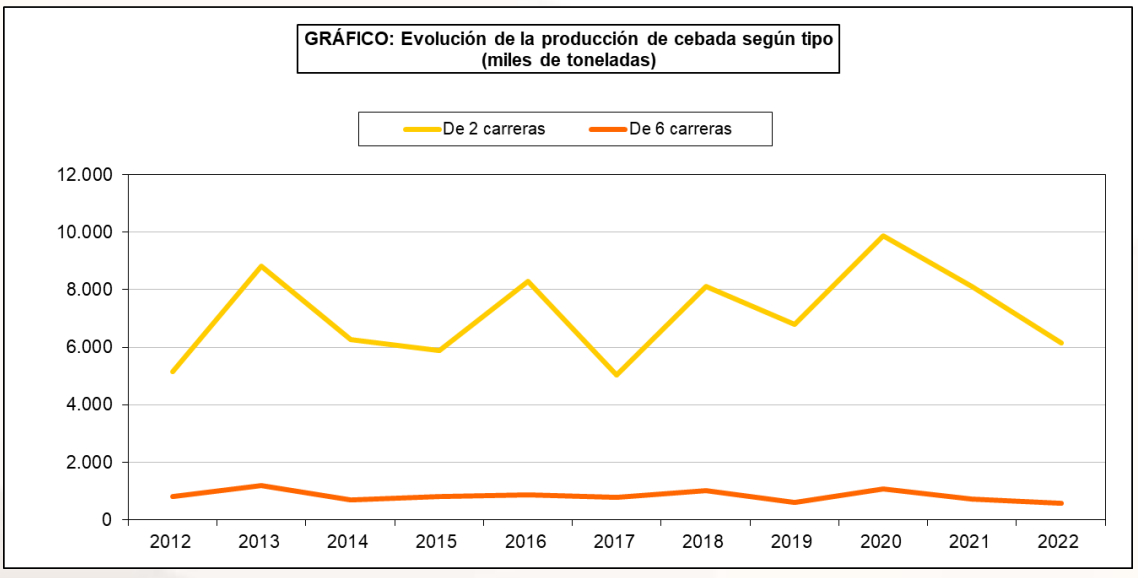

7.1.3.3. CEREALES GRANO-CEBADA: Análisis provincial de superficie, rendimiento y producción, 2022

Provincias y Comunidades Autónomas	Superficie (hectáreas)			Rendimiento (kg/ha)		Producción de grano (toneladas)	Paja cosechada (toneladas)
	Secano	Regadío	Total	Secano	Regadío		
A Coruña	203	–	203	2.325	–	472	–
Lugo	49	–	49	2.375	–	116	36
Ourense	646	–	646	2.425	–	1.567	199
Pontevedra	7	–	7	2.125	–	15	–
GALICIA	**905**	**–**	**905**	**2.398**	**–**	**2.170**	**235**
P. DE ASTURIAS	**–**	**–**	**–**	**–**	**–**	**–**	**–**
CANTABRIA	**142**	**14**	**156**	**1.920**	**4.000**	**329**	**411**
Alava	**14.416**	**–**	**14.416**	**4.400**	**–**	**63.430**	**36.345**
Guipúzcoa	–	–	–	–	–	–	–
Vizcaya	–	–	–	–	–	–	–
PAÍS VASCO	**14.416**	**–**	**14.416**	**4.400**	**–**	**63.430**	**36.345**
NAVARRA	**56.384**	**10.979**	**67.363**	**3.680**	**4.870**	**260.962**	**202.688**
LA RIOJA	**13.314**	**3.927**	**17.241**	**4.450**	**5.000**	**78.882**	**36.700**
Huesca	105.701	62.996	168.697	2.701	4.101	543.845	265.357
Teruel	95.343	10.173	105.516	1.977	3.760	226.750	15.305
Zaragoza	135.850	32.834	168.684	2.010	5.110	440.840	70.093
ARAGÓN	**336.894**	**106.003**	**442.897**	**2.217**	**4.381**	**1.211.435**	**350.755**
Barcelona	31.875	1.215	33.090	2.692	4.479	91.249	56.807
Girona	12.307	3.893	16.200	3.375	3.888	56.672	22.667
Lleida	71.086	25.471	96.557	2.683	6.933	367.314	202.023
Tarragona	12.407	294	12.701	2.166	2.004	27.463	1.922
CATALUÑA	**127.675**	**30.873**	**158.548**	**2.702**	**6.406**	**542.698**	**283.419**
BALEARES	**18.636**	**–**	**18.636**	**1.650**	**–**	**30.750**	**32.287**
Avila	48.176	3.535	51.711	2.078	3.887	113.853	56.926
Burgos	139.932	4.930	144.862	3.471	5.096	510.828	332.038
León	16.269	4.812	21.081	1.970	4.350	52.982	21.193
Palencia	102.672	10.419	113.091	3.385	5.235	402.088	266.092
Salamanca	33.455	3.538	36.993	2.600	4.916	104.376	68.732
Segovia	62.686	5.159	67.845	2.400	4.500	173.662	135.690
Soria	72.274	3.845	76.119	2.231	4.800	179.699	107.819
Valladolid	146.566	26.086	172.652	2.562	5.000	505.932	303.559
Zamora	52.478	9.350	61.828	1.681	4.087	126.429	83.892
CASTILLA Y LEÓN	**674.508**	**71.674**	**746.182**	**2.710**	**4.772**	**2.169.849**	**1.375.941**

MADRID	**35.812**	**4.897**	**40.709**	**2.769**	**3.345**	**115.535**	**148.151**
Albacete	100.372	18.623	118.995	2.250	6.400	345.024	138.010
Ciudad Real	91.646	42.474	134.120	1.824	5.060	382.035	251.761
Cuenca	234.173	9.173	243.346	2.200	5.300	563.798	124.035
Guadalajara	81.149	3.080	84.229	3.000	5.000	258.847	103.539
Toledo	124.816	12.362	137.178	2.187	4.666	330.606	181.833
CASTILLA–LA MANCHA	**632.156**	**85.712**	**717.868**	**2.254**	**5.318**	**1.880.310**	**799.178**
Alicante	1.934	640	2.574	1.175	3.662	4.616	1.847
Castellón	2.814	63	2.877	1.295	3.900	3.890	2.723
Valencia	7.067	567	7.634	1.802	4.700	15.400	1.907
C. VALENCIANA	**11.815**	**1.270**	**13.085**	**1.579**	**4.137**	**23.906**	**6.477**
R. DE MURCIA	**17.668**	**2.368**	**20.036**	**2.734**	**3.931**	**57.609**	**35.723**
Badajoz	43.886	2.408	46.294	2.628	3.187	123.010	61.500
Cáceres	288	420	708	1.460	1.811	1.181	590
EXTREMADURA	**44.174**	**2.828**	**47.002**	**2.620**	**2.983**	**124.191**	**62.090**
Almería	7.610	244	7.854	1.063	2.964	8.813	7.932
Cádiz	6.456	424	6.880	2.912	3.910	20.464	7.760
Córdoba	13.998	693	14.691	2.094	3.000	31.389	13.956
Granada	29.874	3.353	33.227	634	1.928	25.403	11.432
Huelva	646	14	660	2.600	3.250	1.725	65
Jaén	4.947	557	5.504	1.650	2.473	9.542	4.403
Málaga	8.923	868	9.791	2.198	3.874	22.975	22.975
Sevilla	12.587	1.667	14.254	2.378	2.918	34.797	20.878
ANDALUCÍA	**85.041**	**7.820**	**92.861**	**1.582**	2.631	**155.108**	**89.401**
Las Palmas	39	19	58	1.103	2.625	93	121
S.C. de Tenerife	32	1	33	1.016	1.500	34	44
CANARIAS	**71**	**20**	**91**	**1.064**	**2.569**	**127**	**165**
ESPAÑA	**2.069.611**	**328.385**	**2.397.996**	**2.476**	**4.851**	**6.717.291**	**3.459.966**

7.1.3.4. CEREALES GRANO-CEBADA: Análisis provincial de superficie y producción según tipos, 2022

Provincias y Comunidades Autónomas	Cebada de 2 carreras		Cebada de 6 carreras	
	Superficie (hectáreas)	Producción (toneladas)	Superficie (hectáreas)	Producción (toneladas)
A Coruña	203	472	–	–
Lugo	49	116	–	–
Ourense	646	1.567	–	–
Pontevedra	7	15	–	–
GALICIA	**905**	**2.170**	**–**	**–**
P. DE ASTURIAS	**–**	**–**	**–**	**–**
CANTABRIA	**156**	**329**	**–**	**–**
Alava	**14.416**	**63.430**	**–**	**–**
Guipúzcoa	**–**	**–**	**–**	**–**
Vizcaya	**–**	**–**	**–**	**–**
PAÍS VASCO	**14.416**	**63.430**	**–**	**–**
NAVARRA	**67.363**	**260.962**	**–**	**–**
LA RIOJA	**17.241**	**78.882**	**–**	**–**
Huesca	165.953	535.386	2.744	8.459
Teruel	100.171	216.071	5.345	10.679
Zaragoza	165.310	434.191	3.374	6.649
ARAGÓN	**431.434**	**1.185.648**	**11.463**	**25.787**
Barcelona	32.771	90.263	319	986
Girona	15.552	54.858	648	1.814
Lleida	96.171	365.845	386	1.469
Tarragona	12.701	27.463	–	–
CATALUÑA	**157.195**	**538.429**	**1.353**	**4.269**
BALEARES	**7.454**	**12.300**	**11.182**	**18.450**
Avila	47.254	104.806	4.457	9.047
Burgos	140.362	495.208	4.500	15.620
León	19.681	50.224	1.400	2.758
Palencia	103.091	366.388	10.000	35.700
Salamanca	36.293	102.556	700	1.820
Segovia	57.845	149.242	10.000	24.420
Soria	71.079	168.352	5.040	11.347
Valladolid	170.902	500.839	1.750	5.093
Zamora	58.875	120.329	2.953	6.100
CASTILLA Y LEÓN	**705.382**	**2.057.944**	**40.800**	**111.905**

7.1.3.4. CEREALES GRANO-CEBADA: Análisis provincial de superficie y producción según tipos, 2022

Provincias y Comunidades Autónomas	Cebada de 2 carreras		Cebada de 6 carreras	
	Superficie (hectáreas)	Producción (toneladas)	Superficie (hectáreas)	Producción (toneladas)
MADRID	**40.112**	**113.961**	**597**	**1.574**
Albacete	96.995	291.374	22.000	53.650
Ciudad Real	93.884	262.851	40.236	119.184
Cuenca	206.896	479.361	36.450	84.437
Guadalajara	80.868	248.522	3.361	10.325
Toledo	118.374	286.058	18.804	44.548
CASTILLA–LA MANCHA	**597.017**	**1.568.166**	**120.851**	**312.144**
Alicante	1.925	3.500	649	1.116
Castellón	2.877	3.890	–	–
Valencia	7.465	15.062	169	338
C. VALENCIANA	**12.267**	**22.452**	**818**	**1.454**
R. DE MURCIA	**9.586**	**24.415**	**10.450**	**33.194**
Badajoz	45.293	120.762	1.001	2.248
Cáceres	699	1.170	9	11
EXTREMADURA	**45.992**	**121.932**	**1.010**	**2.259**
Almería	–	–	7.854	8.813
Cádiz	6.330	18.800	550	1.664
Córdoba	4.233	8.241	10.458	23.148
Granada	13.080	10.333	20.147	15.070
Huelva	590	1.543	70	182
Jaén	4.128	7.342	1.376	2.200
Málaga	9.641	22.560	150	415
Sevilla	11.029	27.197	3.225	7.600
ANDALUCÍA	**49.031**	**96.016**	**43.830**	**59.092**
Las Palmas	58	93	–	–
S.C. de Tenerife	33	34	–	–
CANARIAS	**91**	**127**	**–**	**–**
ESPAÑA	**2.155.642**	**6.147.163**	**242.354**	**570.128**



7.1.4.1. CEREALES GRANO-AVENA: Serie histórica de superficie, rendimiento, producción, precio, valor

Años	Superficie (miles de hectáreas)	Rendimiento (qm/ha)	Producción (miles de toneladas)	Biocombustible (miles de toneladas)	Precio medio percibido por los agricultores (euros/100kg)	Valor (1) (miles de euros)
2012	438,7	15,6	683,5	4,73	21,71	148.384
2013	444,5	21,5	957,7	3,11	16,73	160.217
2014	430,4	15,1	649,2	4,26	15,98	103.741
2015	483,7	16,1	781,0	4,42	18,21	142.229
2016	509,8	21,8	1.110,1	4,30	15,77	175.065
2017	558,8	15,1	843,3	4,30	14,92	125.814
2018	556,5	26,7	1.486,9	4,12	14,51	215.756
2019	453,4	17,8	808,3	4,18	16,98	137.250
2020	506,2	26,2	1.323,8	4,22	16,44	217.635
2021	504,0	22,8	1.147,8	4,52	19,86	227.951
2022	459,1	18,2	833,9	3,97	32,34	269.688

(1) No se incluye el valor de la semilla selecta.

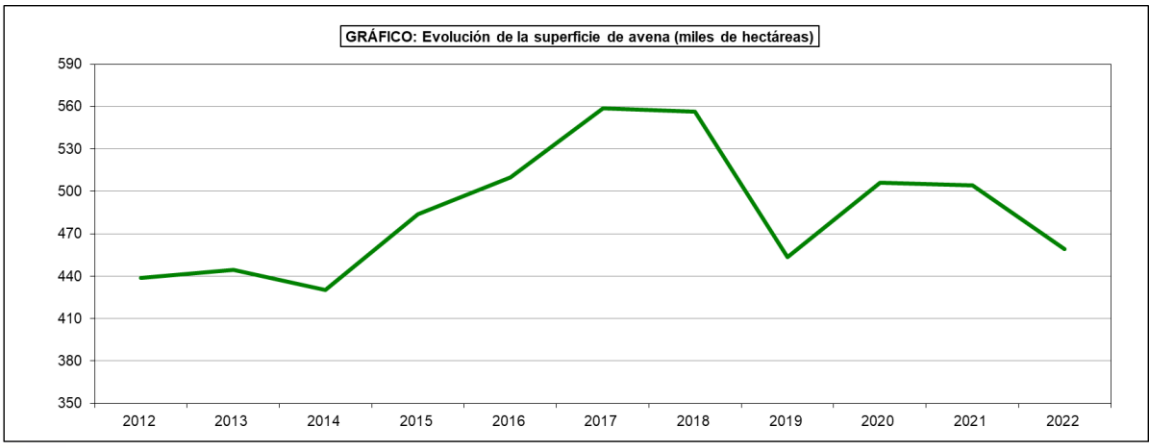

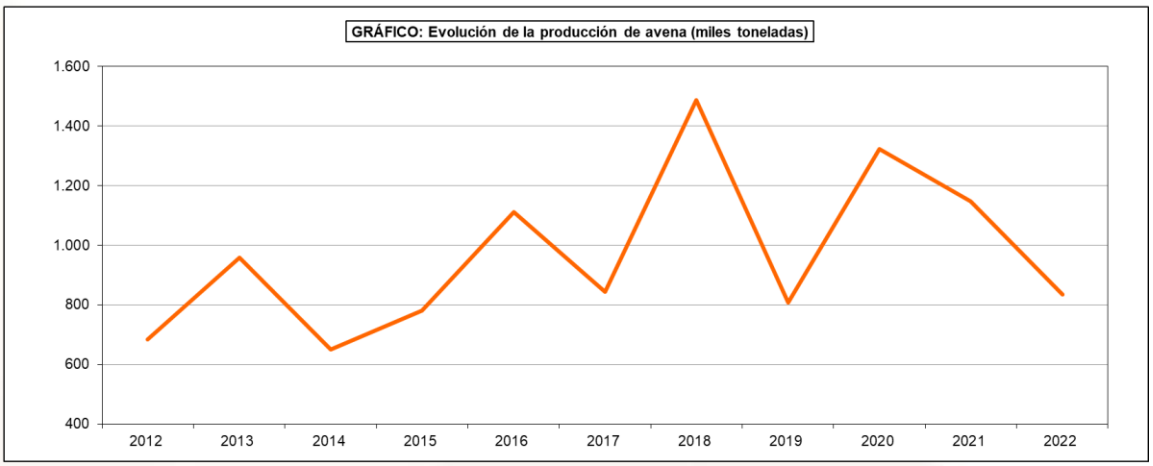

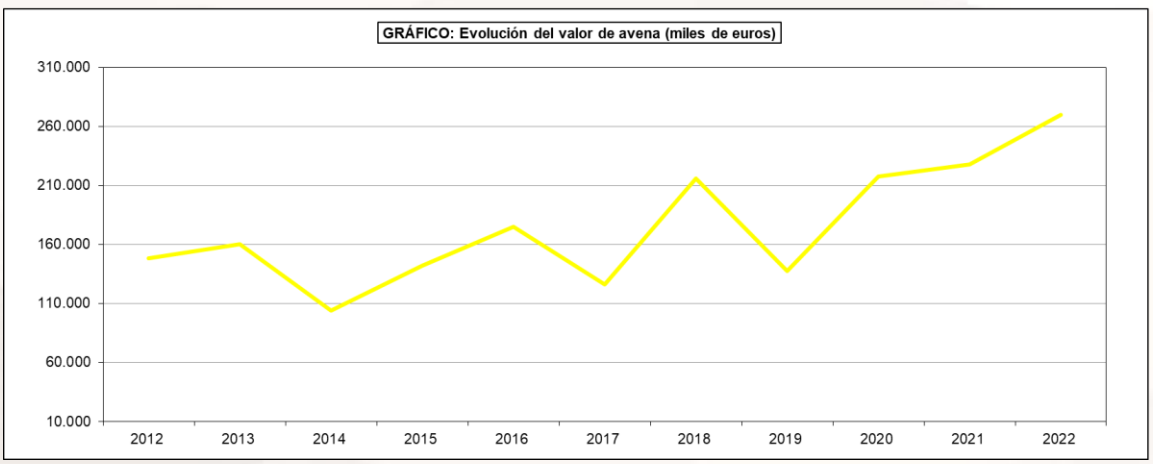

7.1.4.2. CEREALES GRANO-AVENA: Análisis provincial de superficie, rendimiento y producción, 2022

Provincias y Comunidades Autónomas	Superficie (hectáreas)			Rendimiento (kg/ha)		Producción de grano	Paja cosechada
	Secano	Regadío	Total	Secano	Regadío	(toneladas)	(toneladas)
A Coruña	80	–	80	3.050	–	244	–
Lugo	54	–	54	1.850	–	100	–
Ourense	50	–	50	–	–	–	–
Pontevedra	17	–	17	1.910	–	32	32
GALICIA	**201**	**–**	**201**	**1.872**	**–**	**376**	**32**
P. DE ASTURIAS	**–**	**–**	**–**	**–**	**–**	**–**	**–**
CANTABRIA	**161**	**1**	**162**	**1.120**	**2.800**	**183**	**11**
Alava	**6.390**	**–**	**6.390**	**4.000**	**–**	**25.560**	**14.646**
Guipúzcoa	–	–	–	–	–	–	–
Vizcaya	2	–	2	4.000	–	8	5
PAÍS VASCO	**6.392**	**–**	**6.392**	**4.000**	**–**	**25.568**	**14.651**
NAVARRA	**10.640**	**868**	**11.508**	**3.416**	**4.271**	**40.051**	**29.673**
LA RIOJA	**239**	**83**	**322**	**3.411**	**4.500**	**1.189**	**700**
Huesca	2.497	1.374	3.871	2.000	3.300	9.528	4.288
Teruel	12.439	676	13.115	1.295	3.331	18.360	1.239
Zaragoza	6.618	1.066	7.684	1.450	3.874	13.725	2.388
ARAGÓN	**21.554**	**3.116**	**24.670**	**1.424**	**3.503**	**41.613**	**7.915**
Barcelona	1.210	125	1.335	1.965	4.366	2.923	3.388
Girona	1.576	358	1.934	2.404	2.461	4.670	1.634
Lleida	911	600	1.511	2.477	5.487	5.549	2.775
Tarragona	1.145	195	1.340	1.500	2.500	2.205	154
CATALUÑA	**4.842**	**1.278**	**6.120**	**2.094**	**4.074**	**15.347**	**7.951**
BALEARES	**13.431**	**–**	**13.431**	**450**	**–**	**6.044**	**6.346**
Avila	2.962	159	3.121	1.516	2.809	4.937	2.468
Burgos	9.174	288	9.462	2.617	4.274	25.239	16.405
León	10.137	1.678	11.815	1.830	2.700	23.081	11.080
Palencia	13.911	1.084	14.995	2.505	4.659	39.897	27.130
Salamanca	10.180	1.059	11.239	1.800	3.609	22.146	14.500
Segovia	1.667	74	1.741	1.401	3.000	2.557	2.437
Soria	1.335	32	1.367	1.031	3.700	1.495	1.046
Valladolid	1.769	960	2.729	1.599	3.327	6.023	3.614
Zamora	10.596	1.069	11.665	1.073	3.140	14.726	10.374
CASTILLA Y LEÓN	**61.731**	**6.403**	**68.134**	**1.914**	**3.431**	**140.101**	**89.054**

7.1.4.2. CEREALES GRANO-AVENA: Análisis provincial de superficie, rendimiento y producción, 2022

Provincias y Comunidades Autónomas	Superficie (hectáreas)			Rendimiento (kg/ha)		Producción de grano	Paja cosechada
	Secano	Regadío	Total	Secano	Regadío	(toneladas)	(toneladas)
MADRID	**5.992**	**449**	**6.441**	**1.759**	**2.395**	**11.616**	**18.120**
Albacete	33.461	3.600	37.061	1.700	5.600	77.044	19.261
Ciudad Real	64.467	5.801	70.268	1.320	3.500	105.400	69.459
Cuenca	10.997	340	11.337	1.875	4.500	22.149	3.544
Guadalajara	5.676	164	5.840	2.500	3.500	14.764	5.906
Toledo	39.723	2.760	42.483	1.400	3.200	64.444	35.444
CASTILLA–LA MANCHA	**154.324**	**12.665**	**166.989**	**1.506**	**4.058**	**283.801**	**133.614**
Alicante	1.126	911	2.037	1.414	3.331	4.627	1.849
Castellón	1.272	24	1.296	1.155	3.100	1.544	1.081
Valencia	1.758	145	1.903	2.082	4.600	4.327	799
C. VALENCIANA	**4.156**	**1.080**	**5.236**	**1.617**	**3.496**	**10.498**	**3.729**
R. DE MURCIA	**12.700**	**1.323**	**14.023**	**1.860**	**2.800**	**27.326**	**18.310**
Badajoz	35.679	2.393	38.072	2.110	2.306	80.801	48.480
Cáceres	3.379	2.603	5.982	1.436	1.587	8.983	5.340
EXTREMADURA	**39.058**	**4.996**	**44.054**	**2.052**	**1.931**	**89.784**	**53.820**
Almería	2.799	167	2.966	860	2.529	2.829	2.546
Cádiz	11.296	785	12.081	1.453	1.750	17.787	9.605
Córdoba	23.560	1.327	24.887	1.800	3.000	46.389	23.643
Granada	17.212	2.968	20.180	587	1.784	15.398	8.623
Huelva	2.423	260	2.683	1.846	2.400	5.097	2.146
Jaén	3.914	691	4.605	1.400	2.400	7.138	3.684
Málaga	8.098	927	9.025	1.800	3.600	17.914	17.914
Sevilla	12.780	1.920	14.700	1.800	2.400	27.612	16.567
ANDALUCÍA	**82.082**	**9.045**	**91.127**	**1.448**	**2.355**	**140.164**	**84.728**
Las Palmas	60	24	84	521	2.625	93	112
S.C. de Tenerife	224	1	225	711	1.000	160	192
CANARIAS	**284**	**25**	**309**	**671**	**2.560**	**253**	**304**
ESPAÑA	**417.787**	**41.332**	**459.119**	**1.677**	**3.221**	**833.914**	**468.958**

7.1.5.1. CEREALES GRANO-CENTENO: Serie histórica de superficie, rendimiento, producción, precio, valor

Años	Superficie (miles de hectáreas)	Rendimiento (qm/ha)	Producción (miles de toneladas)	Biocombustible (miles de toneladas)	Precio medio percibido por los agricultores (euros/100kg)	Valor (1) (miles de euros)
2012	161,7	15,9	256,7	–	21,92	56.263
2013	155,7	24,7	384,3	–	16,95	65.145
2014	134,6	17,4	233,5	–	15,14	35.358
2015	146,6	19,2	281,4	–	16,38	46.088
2016	155,3	24,3	377,4	–	13,46	50.792
2017	108,1	12,9	139,2	–	15,66	21.795
2018	136,3	28,5	388,5	–	16,32	63.398
2019	138,1	18,2	251,3	–	16,33	41.041
2020	137,6	28,5	391,7	–	15,21	59.575
2021	118,2	25,7	303,4	–	20,01	60.711
2022	99,6	18,2	181,5	–	30,94	56.155

(1) No se incluye el valor de la semilla selecta.

GRÁFICO: Evolución de la superficie de centeno (miles de hectáreas)

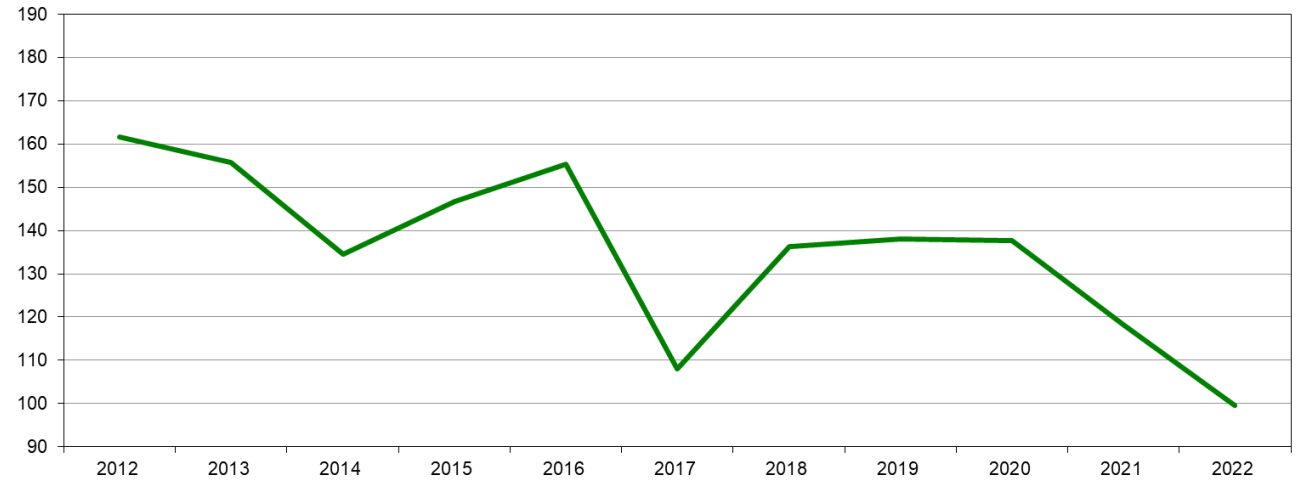

GRÁFICO: Evolución de la producción de centeno (miles toneladas)

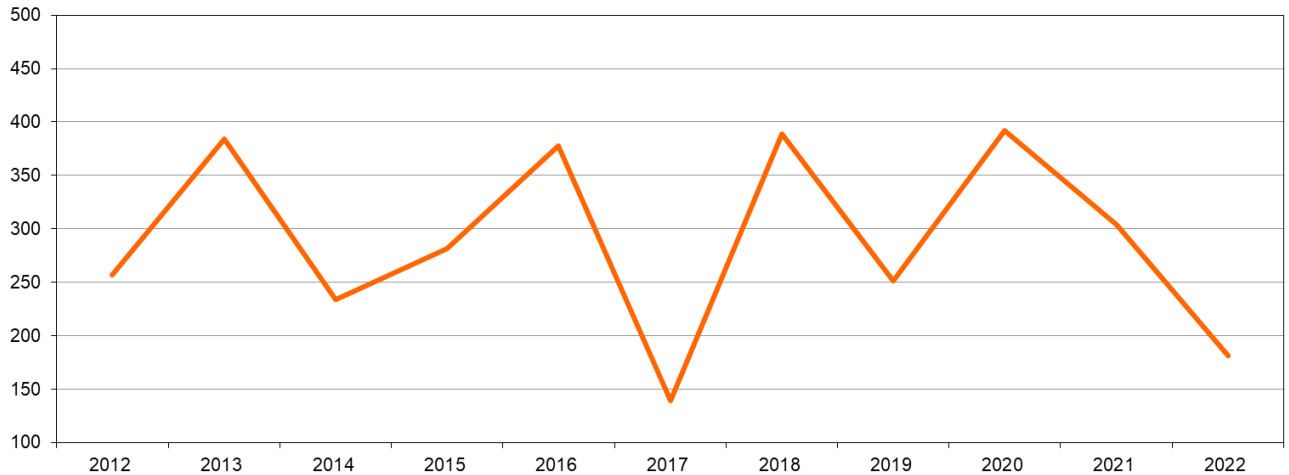

GRÁFICO: Evolución del valor de centeno (miles de euros)

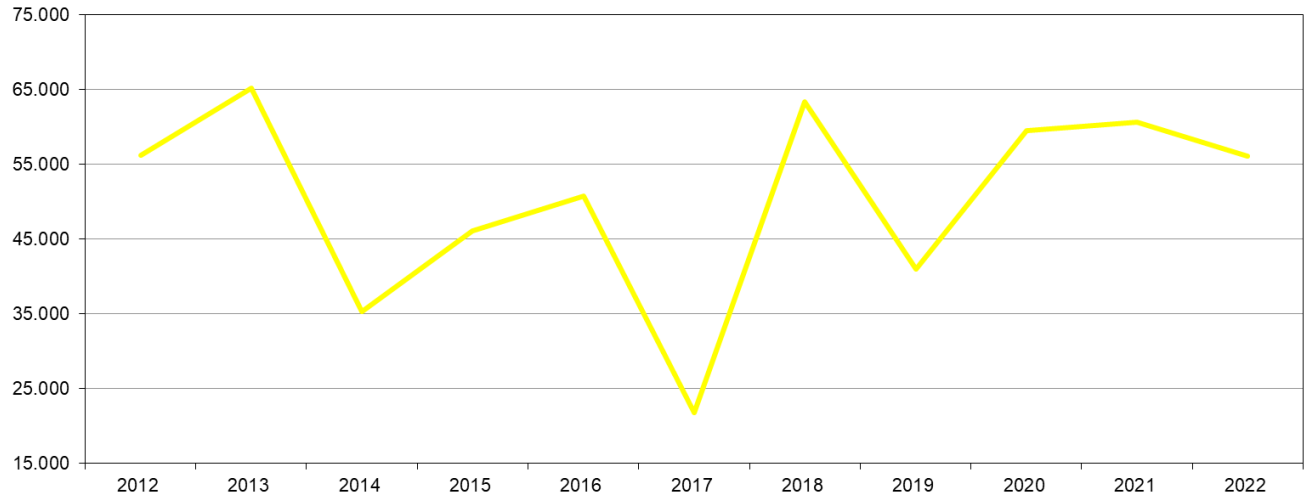

7.1.5.2. CEREALES GRANO-CENTENO: Análisis provincial de superficie, rendimiento y producción, 2022

Provincias y Comunidades Autónomas	Superficie (hectáreas)			Rendimiento (kg/ha)		Producción de grano	Paja cosechada
	Secano	Regadío	Total	Secano	Regadío	(toneladas)	(toneladas)
A Coruña	19	–	19	4.145	–	79	–
Lugo	411	–	411	4.000	–	1.644	278
Ourense	3.907	–	3.907	3.425	–	13.382	10.893
Pontevedra	25	–	25	3.250	–	81	–
GALICIA	**4.362**	**–**	**4.362**	**3.481**	**–**	**15.186**	**11.171**
P. DE ASTURIAS	**–**	**–**	**–**	**–**	**–**	**–**	**–**
CANTABRIA	**28**	**–**	**28**	**2.100**	**–**	**59**	**168**
Alava	192	–	192	3.400	–	653	374
Guipúzcoa	–	–	–	–	–	–	–
Vizcaya	–	–	–	–	–	–	–
PAÍS VASCO	**192**	**–**	**192**	**3.400**	**–**	**653**	**374**
NAVARRA	**72**	**28**	**100**	**2.347**	**2.781**	**247**	**115**
LA RIOJA	**41**	**–**	**41**	**3.049**	**–**	**125**	**90**
Huesca	266	32	298	1.800	3.350	586	264
Teruel	3.336	97	3.433	1.680	2.190	5.816	204
Zaragoza	3.695	137	3.832	1.410	4.085	5.769	1.003
ARAGÓN	**7.297**	**266**	**7.563**	**1.548**	**3.306**	**12.171**	**1.471**
Barcelona	41	12	53	2.340	3.760	141	119
Girona	253	166	419	2.194	3.267	1.097	439
Lleida	358	223	581	1.926	5.559	1.929	1.061
Tarragona	1	–	1	1.500	–	1	–
CATALUÑA	**653**	**401**	**1.054**	**2.055**	**4.556**	**3.168**	**1.619**
BALEARES	**18**	**–**	**18**	**940**	**–**	**17**	**18**
Avila	9.925	18	9.943	1.003	1.134	9.975	6.384
Burgos	3.532	208	3.740	2.063	4.110	8.141	5.292
León	8.397	1.208	9.605	1.400	2.750	15.078	8.745
Palencia	14.525	658	15.183	2.537	3.987	39.473	26.842
Salamanca	4.477	203	4.680	1.800	3.695	8.809	5.875
Segovia	6.927	227	7.154	1.608	3.000	11.820	11.446
Soria	9.042	207	9.249	1.581	4.000	15.123	9.074
Valladolid	5.976	933	6.909	1.584	3.714	12.931	–
Zamora	4.139	280	4.419	1.017	3.186	5.101	3.211
CASTILLA Y LEÓN	**66.940**	**3.942**	**70.882**	**1.688**	**3.409**	**126.451**	**76.869**

7.1.5.2. CEREALES GRANO-CENTENO: Análisis provincial de superficie, rendimiento y producción, 2022

Provincias y Comunidades Autónomas	Superficie (hectáreas)			Rendimiento (kg/ha)		Producción de grano	Paja cosechada
	Secano	Regadío	Total	Secano	Regadío	(toneladas)	(toneladas)
MADRID	**528**	**15**	**543**	**1.335**	**3.244**	**754**	**1.199**
Albacete	1.563	101	1.664	1.400	5.000	2.693	269
Ciudad Real	1.351	216	1.567	1.530	2.800	2.672	1.761
Cuenca	462	12	474	1.750	4.100	858	249
Guadalajara	1.657	4	1.661	2.500	4.000	4.158	1.663
Toledo	7.671	173	7.844	1.300	3.300	10.543	3.163
CASTILLA–LA MANCHA	**12.704**	**506**	**13.210**	**1.510**	**3.450**	**20.924**	**7.105**
Alicante	13	7	20	380	1.250	14	13
Castellón	328	3	331	875	2.500	295	738
Valencia	58	–	58	1.782	–	103	17
C. VALENCIANA	**399**	**10**	**409**	**991**	**1.625**	**412**	**768**
R. DE MURCIA	**119**	**–**	**119**	**1.300**	**–**	**155**	**63**
Badajoz	96	–	96	1.163	–	112	–
Cáceres	33	24	57	1.350	1.608	83	–
EXTREMADURA	**129**	**24**	**153**	**1.211**	**1.608**	**195**	**–**
Almería	142	–	142	1.097	–	156	109
Cádiz	1	–	1	1.000	–	1	–
Córdoba	302	–	302	1.500	–	453	287
Granada	326	20	346	454	1.950	187	94
Huelva	9	–	9	1.550	–	14	7
Jaén	–	1	1	–	2.200	2	1
Málaga	16	6	22	800	1.600	22	22
Sevilla	32	–	32	1.500	–	**48**	**29**
ANDALUCÍA	**828**	**27**	**855**	**1.005**	**1.881**	**883**	**549**
Las Palmas	20	15	35	521	2.625	49	54
S.C. de Tenerife	67	1	68	711	–	48	52
CANARIAS	**87**	**16**	**103**	**667**	**2.461**	**97**	**106**
ESPAÑA	**94.397**	**5.235**	**99.632**	**1.730**	**3.469**	**181.497**	**101.685**

7.1.6.1. CEREALES GRANO-TRITICALE: Serie histórica de superficie, rendimiento, producción, precio, valor

Años	Superficie (miles de hectáreas)	Rendimiento (qm/ha)	Producción (miles de toneladas)	Biocombustible (miles de toneladas)	Precio medio percibido por los agricultores (euros/100kg)	Valor (1) (miles de euros)
2012	125,9	17,3	217,3	–	21,94	47.678
2013	142,3	27,7	394,8	–	19,83	78.279
2014	195,7	23,0	449,7	–	18,05	81.166
2015	215,6	20,9	450,0	–	17,64	79.377
2016	227,8	24,2	550,8	–	15,95	87.859
2017	195,9	18,2	355,8	–	16,66	59.283
2018	213,1	30,5	649,0	–	17,20	111.630
2019	250,8	23,0	576,5	–	17,85	102.906
2020	257,1	29,4	756,2	–	18,39	139.092
2021	267,5	28,3	757,0	–	23,40	177.141
2022	280,3	21,8	610,1	–	32,82	200.222

(1) No se incluye el valor de la semilla selecta.

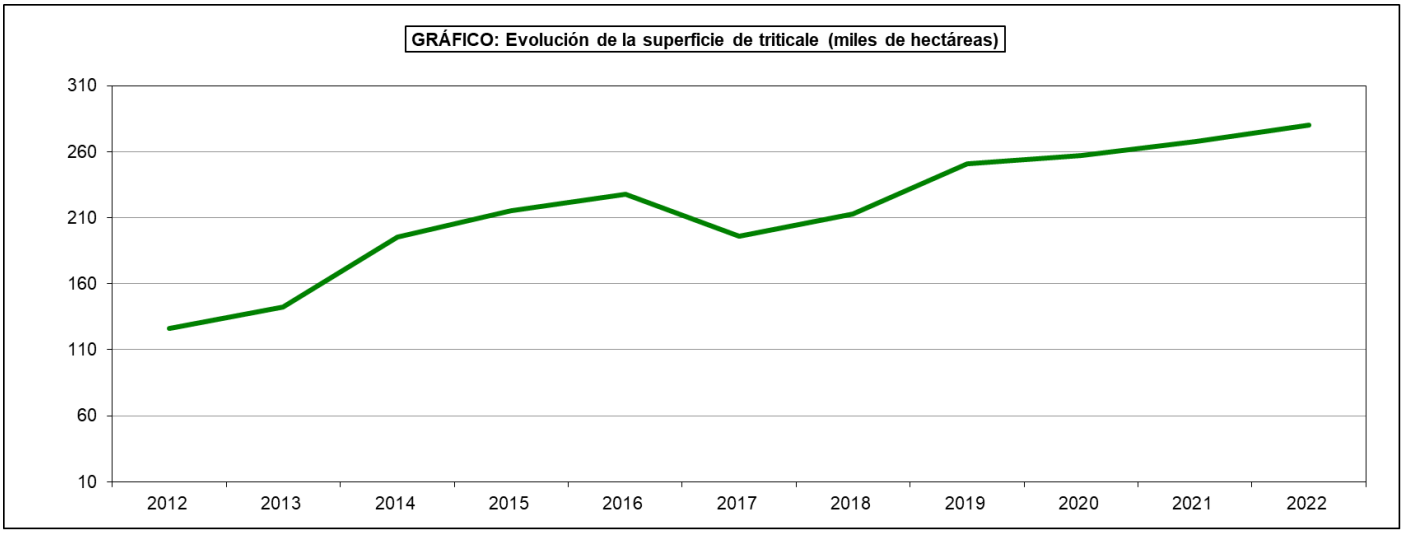
GRÁFICO: Evolución de la superficie de triticale (miles de hectáreas)
310
260
210
160
110
60
10
2012
2013
2014
2015
2016
2017
2018
2019
2020
2021
2022

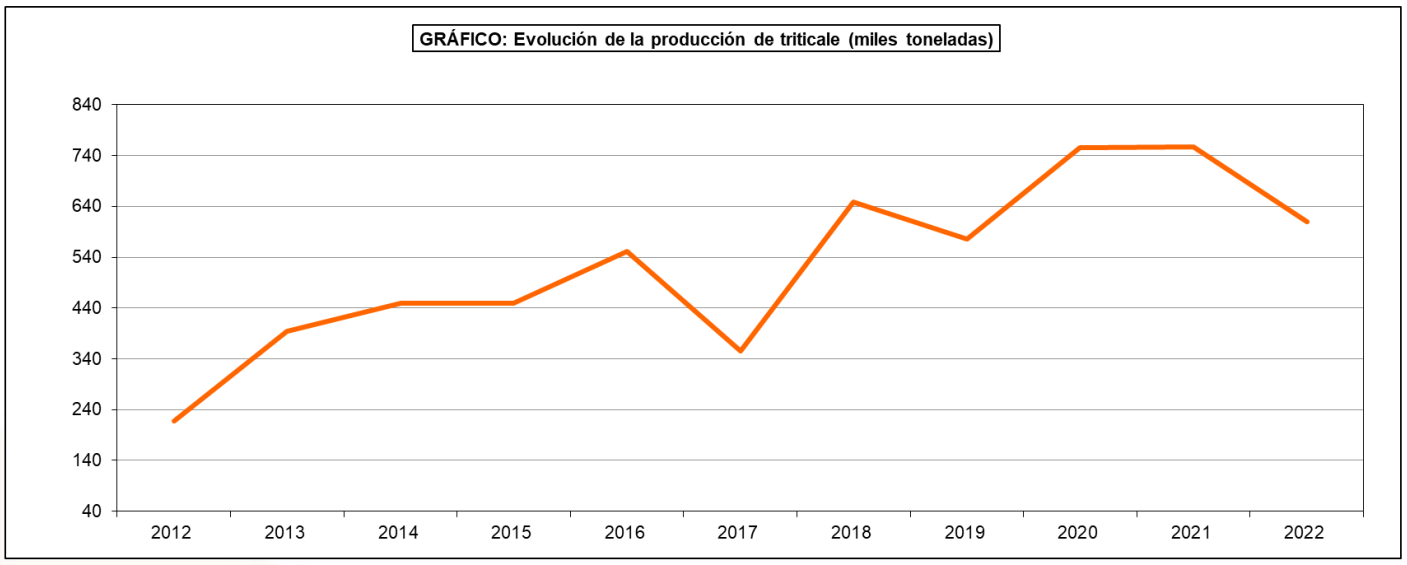
GRÁFICO: Evolución de la producción de triticale (miles toneladas)
840
740
640
540
440
340
240
140
40
2012
2013
2014
2015
2016
2017
2018
2019
2020
2021
2022

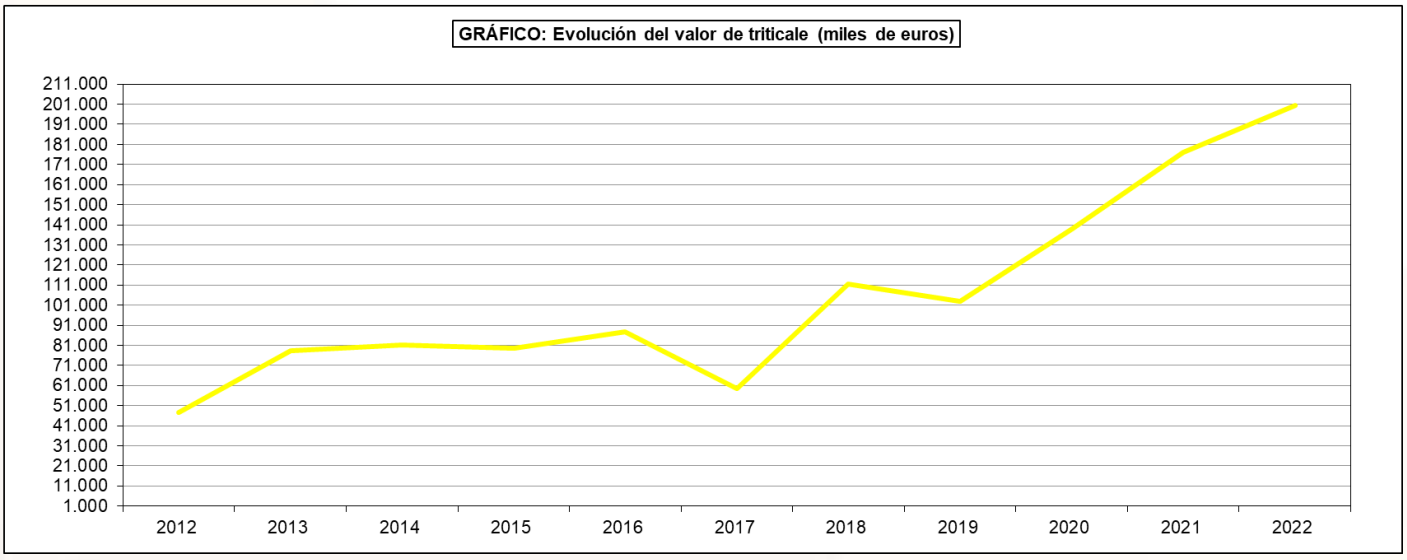
GRÁFICO: Evolución del valor de triticale (miles de euros)
211.000
201.000
191.000
181.000
171.000
161.000
151.000
141.000
131.000
121.000
111.000
101.000
91.000
81.000
71.000
61.000
51.000
41.000
31.000
21.000
11.000
1.000
2012
2013
2014
2015
2016
2017
2018
2019
2020
2021
2022

7.1.6.2. CEREALES GRANO-TRITICALE: Análisis provincial de superficie, rendimiento y producción, 2022

Provincias y Comunidades Autónomas	Superficie (hectáreas)			Rendimiento (kg/ha)		Producción de grano (toneladas)	Paja cosechada (toneladas)
	Secano	Regadío	Total	Secano	Regadío		
A Coruña	–	–	–	–	–	–	–
Lugo	30	–	30	–	–	–	–
Ourense	185	–	185	2.150	–	398	–
Pontevedra	–	–	–	–	–	–	–
GALICIA	**215**	**–**	**215**	**1.850**	**–**	**398**	**–**
P. DE ASTURIAS	**–**	**–**	**–**	**–**	**–**	**–**	**–**
CANTABRIA	**43**	**–**	**43**	**2.300**	**–**	**99**	**86**
Alava	151	–	151	3.500	–	529	–
Guipúzcoa	–	–	–	–	–	–	–
Vizcaya	–	–	–	–	–	–	–
PAÍS VASCO	**151**	**–**	**151**	**3.500**	**–**	**529**	**–**
NAVARRA	**2.272**	**529**	**2.801**	**1.529**	**4.424**	**5.814**	**4.880**
LA RIOJA	**1.664**	**318**	**1.982**	**4.179**	**4.500**	**8.385**	**4.400**
Huesca	10.120	1.939	12.059	2.100	3.900	28.814	14.102
Teruel	15.435	844	16.279	1.959	2.165	32.068	2.165
Zaragoza	24.384	1.972	26.356	1.522	4.120	45.237	7.871
ARAGÓN	**49.939**	**4.755**	**54.694**	**1.774**	**3.683**	**106.119**	**24.138**
Barcelona	540	39	579	2.376	4.320	1.452	1.356
Girona	294	116	410	1.991	2.851	916	411
Lleida	5.756	1.765	7.521	2.877	5.924	27.016	16.210
Tarragona	456	27	483	1.819	3.515	924	65
CATALUÑA	**7.046**	**1.947**	**8.993**	**2.733**	**5.675**	**30.308**	**18.042**
BALEARES	**893**	**–**	**893**	**1.250**	**–**	**1.116**	**1.228**
Avila	2.872	44	2.916	1.291	1.904	3.792	1.782
Burgos	3.721	216	3.937	2.712	4.680	11.102	7.216
León	3.514	969	4.483	1.910	3.100	9.716	5.635
Palencia	5.609	306	5.915	2.561	4.330	15.690	10.355
Salamanca	3.730	299	4.029	2.200	3.703	9.313	6.108
Segovia	6.768	199	6.967	2.000	4.500	14.432	12.540
Soria	9.050	168	9.218	1.787	4.500	16.928	10.157
Valladolid	1.684	290	1.974	2.256	4.781	5.186	3.112
Zamora	4.523	195	4.718	1.424	4.064	7.233	7.295
CASTILLA Y LEÓN	**41.471**	**2.686**	**44.157**	**2.002**	**3.857**	**93.392**	**64.200**

7.1.6.2. CEREALES GRANO-TRITICALE: Análisis provincial de superficie, rendimiento y producción, 2022

Provincias y Comunidades Autónomas	Superficie (hectáreas)			Rendimiento (kg/ha)		Producción de grano	Paja cosechada
	Secano	Regadío	Total	Secano	Regadío	(toneladas)	(toneladas)
MADRID	**5.947**	**674**	**6.621**	**2.278**	**3.778**	**16.097**	**24.286**
Albacete	16.964	1.408	18.372	2.000	5.800	42.094	10.524
Ciudad Real	15.478	2.351	17.829	1.700	3.930	35.552	23.429
Cuenca	11.853	410	12.263	1.830	4.300	23.454	4.691
Guadalajara	9.654	86	9.740	3.000	4.000	29.306	11.722
Toledo	22.027	1.738	23.765	1.700	3.800	44.050	26.430
CASTILLA–LA MANCHA	**75.976**	**5.993**	**81.969**	**1.952**	**4.358**	**174.456**	**76.796**
Alicante	106	18	124	1.242	3.500	195	–
Castellón	374	–	374	1.470	5.000	550	963
Valencia	451	14	465	2.481	4.700	1.185	151
C. VALENCIANA	**931**	**32**	**963**	**1.934**	**4.025**	**1.930**	**1.114**
R. DE MURCIA	**212**	**27**	**239**	**1.500**	**1.800**	**367**	**166**
Badajoz	14.497	1.133	15.630	2.529	3.037	40.104	24.000
Cáceres	1.976	518	2.494	2.409	2.907	6.266	3.760
EXTREMADURA	**16.473**	**1.651**	**18.124**	**2.515**	**2.996**	**46.370**	**27.760**
Almería	7	–	7	1.000	–	7	5
Cádiz	13.800	740	14.540	1.288	2.210	19.411	6.420
Córdoba	10.230	945	11.175	2.000	4.000	24.240	10.616
Granada	1.142	171	1.313	685	2.698	1.244	498
Huelva	5.212	680	5.892	2.275	2.500	13.552	4.713
Jaén	987	171	1.158	2.000	3.000	2.487	926
Málaga	1.575	190	1.765	2.400	3.500	4.445	4.445
Sevilla	19.990	2.662	22.652	2.500	3.500	**59.292**	**35.575**
ANDALUCÍA	**52.943**	**5.559**	**58.502**	**2.014**	**3.251**	**124.678**	**63.198**
Las Palmas	1	–	1	521	–	1	–
S.C. de Tenerife	1	–	1	711	–	1	–
CANARIAS	**2**	**–**	**2**	**616**	**–**	**2**	**–**
ESPAÑA	**256.178**	**24.171**	**280.349**	**2.012**	**3.912**	**610.060**	**310.294**

7.1.7.1. CEREALES GRANO-ARROZ: Serie histórica de superficie, rendimiento, producción, precio, valor

Años	Superficie (miles de hectáreas)	Rendimiento (qm/ha)	Producción (miles de toneladas)	Biocombustible (miles de toneladas)	Precio medio percibido por los agricultores (euros/100kg)	Valor (1) (miles de euros)
2012	112,6	79,7	897,3	–	27,66	248.198
2013	112,0	79,7	872,7	–	27,51	240.077
2014	109,9	77,2	848,0	–	28,33	240.232
2015	109,3	77,6	847,0	–	27,68	234.720
2016	109,3	76,4	835,2	–	30,08	251.228
2017	107,6	77,6	835,2	–	29,01	242.285
2018	105,0	76,8	806,6	–	29,19	235.443
2019	103,4	76,2	787,8	–	30,51	240.368
2020	102,1	73,3	747,8	–	31,70	237.164
2021	84,7	73,7	624,4	–	37,88	236.505
2022	56,0	63,3	354,5	–	47,26	167.532

(1) No se incluye el valor de la semilla selecta.

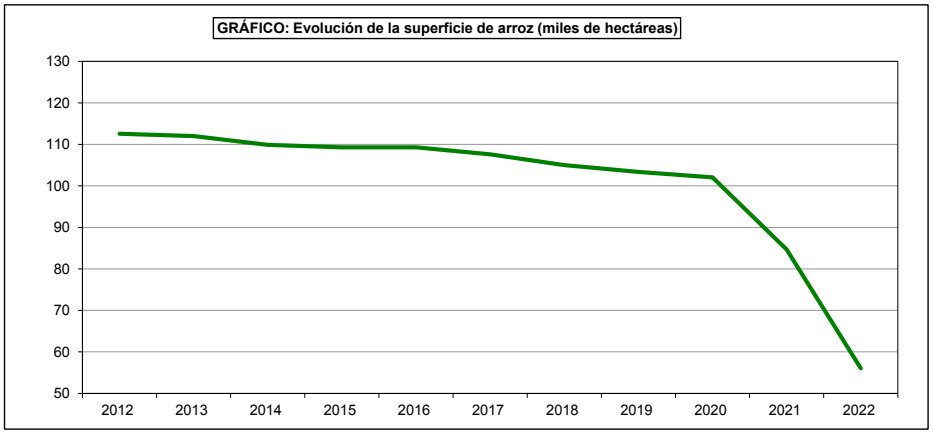

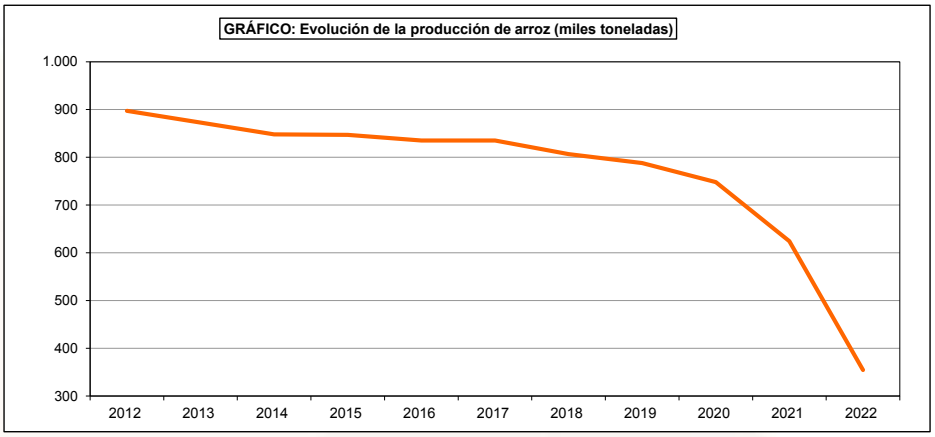

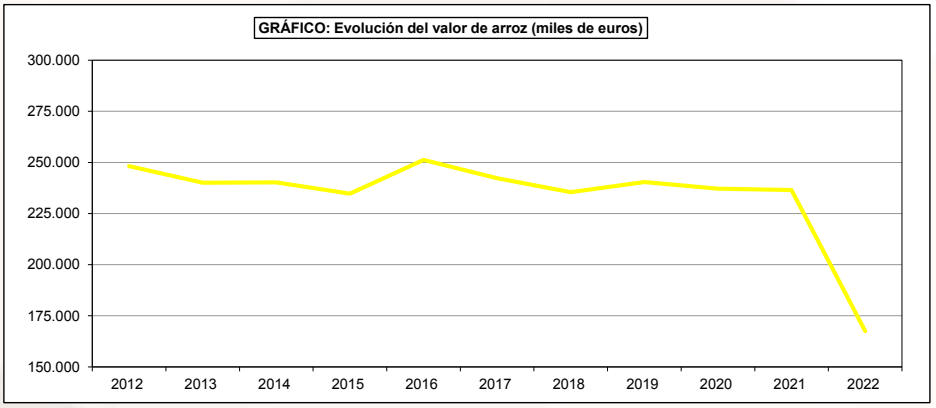

7.1.7.2. CEREALES GRANO-ARROZ: Análisis provincial de superficie, 2022 (hectáreas) (1)

Provincias y Comunidades Autónomas	Primera ocupación	Posterior ocupación	Total	Distribución por subespecies (hectáreas)		
				Indica	Japonica	Total
A Coruña	**–**	**–**	**–**	**–**	**–**	**–**
Lugo	**–**	**–**	**–**	**–**	**–**	**–**
Ourense	–	–	–	–	–	–
Pontevedra	–	–	–	–	–	–
GALICIA	**–**	**–**	**–**	**–**	**–**	**–**
P. DE ASTURIAS	**–**	**–**	**–**	**–**	**–**	**–**
CANTABRIA	**–**	**–**	**–**	**–**	**–**	**–**
Alava	–	–	–	–	–	–
Guipúzcoa	–	–	–	–	–	–
Vizcaya	–	–	–	–	–	–
PAÍS VASCO	**–**	**–**	**–**	**–**	**–**	**–**
NAVARRA	**1.690**	**14**	**1.704**	**–**	**1.704**	**1.704**
LA RIOJA	**–**	**–**	**–**	**–**	**–**	**–**
Huesca	1.515	2	1.517	–	1.517	1.517
Teruel	48	–	48	–	48	48
Zaragoza	1.597	–	1.597	32	1.565	1.597
ARAGÓN	**3.160**	**2**	**3.162**	**32**	**3.130**	**3.162**
Barcelona	–	–	–	–	–	–
Girona	1.106	–	1.106	248	858	1.106
Lleida	36	–	36	–	36	36
Tarragona	19.856	–	19.856	3.062	16.794	19.856
CATALUÑA	**20.998**	**–**	**20.998**	**3.310**	**17.688**	**20.998**
BALEARES	**26**	**–**	**26**	**–**	**26**	**26**
Avila	–	–	–	–	–	–
Burgos	–	–	–	–	–	–
León	–	–	–	–	–	–
Palencia	–	–	–	–	–	–
Salamanca	–	–	–	–	–	–
Segovia	–	–	–	–	–	–
Soria	–	–	–	–	–	–
Valladolid	–	–	–	–	–	–
Zamora	–	–	–	–	–	–
CASTILLA Y LEÓN	**–**	**–**	**–**	**–**	**–**	**–**

7.1.7.2. CEREALES GRANO-ARROZ: Análisis provincial de superficie, 2022 (hectáreas) (1)

Provincias y Comunidades Autónomas	Primera ocupación	Posterior ocupación	Total	Distribución por subespecies (hectáreas)		
				Indica	Japonica	Total
MADRID	**–**	**–**	**–**	**–**	**–**	**–**
Albacete	102	–	102	–	102	102
Ciudad Real	–	–	–	–	–	–
Cuenca	–	–	–	–	–	–
Guadalajara	–	–	–	–	–	–
Toledo	1	–	1	–	1	1
CASTILLA–LA MANCHA	**103**	**–**	**103**	**–**	**103**	**103**
Alicante	414	–	414	2	412	414
Castellón	148	–	148	–	148	148
Valencia	14.459	–	14.459	464	13.995	14.459
C. VALENCIANA	**15.021**	**–**	**15.021**	**466**	**14.555**	**15.021**
R. DE MURCIA	**425**	**–**	**425**	**–**	**425**	**425**
Badajoz	882	–	882	473	409	882
Cáceres	1.080	–	1.080	381	699	1.080
EXTREMADURA	**1.962**	**–**	**1.962**	**854**	**1.108**	**1.962**
Almería	–	–	–	–	–	–
Cádiz	1.163	–	1.163	1.093	70	1.163
Córdoba	–	–	–	–	–	–
Granada	–	–	–	–	–	–
Huelva	12	–	12	–	12	12
Jaén	–	–	–	–	–	–
Málaga	–	–	–	–	–	–
Sevilla	11.468	–	11.468	7.340	4.128	11.468
ANDALUCÍA	**12.643**	**–**	**12.643**	**8.433**	**4.210**	**12.643**
Las Palmas	–	–	–	–	–	–
S.C. de Tenerife	–	–	–	–	–	–
CANARIAS	**–**	**–**	**–**	**–**	**–**	**–**
ESPAÑA	**56.028**	**16**	**56.044**	**13.095**	**42.949**	**56.044**

(1) nueva division, o clasificacion segun el Reglamento (CE) nº 543/2009 del Parlamento Europeo y del Consejo, de 18 de junio de 2009, relativo a las estadísticas sobre productos agrícolas

7.1.7.3. CEREALES GRANO-ARROZ CÁSCARA: Análisis provincial de rendimiento y producción, 2022

Provincias y Comunidades Autónomas	Rendimiento (kg/ha)		Producción por subespecies (toneladas)		
	Distribución por subespecies		Distribución por tipos		
	Indica	Japonica	Indica	Japonica	Total
A Coruña	–	–	–	–	–
Lugo	–	–	–	–	–
Ourense	–	–	–	–	–
Pontevedra	–	–	–	–	–
GALICIA	**–**	**–**	**–**	**–**	**–**
P. DE ASTURIAS	**–**	**–**	**–**	**–**	**–**
CANTABRIA	**–**	**–**	**–**	**–**	**–**
Alava	–	–	–	–	–
Guipúzcoa	–	–	–	–	–
Vizcaya	–	–	–	–	–
PAÍS VASCO	**–**	**–**	**–**	**–**	**–**
NAVARRA	**–**	**6.052**	**–**	**10.313**	**10.313**
LA RIOJA	**–**	**–**	**–**	**–**	**–**
Huesca	5.600	5.600	–	8.495	8.495
Teruel	3.083	3.083	–	148	148
Zaragoza	5.800	5.800	185	9.077	9.262
ARAGÓN	**5.661**	**5.663**	**185**	**17.720**	**17.905**
Barcelona	–	–	–	–	–
Girona	4.933	4.883	1.168	4.233	5.401
Lleida	8.194	8.198	–	295	295
Tarragona	6.298	6.373	20.778	105.764	126.542
CATALUÑA	**6.236**	**6.298**	**21.946**	**110.292**	**132.238**
BALEARES	**–**	**1.462**	**–**	**38**	**38**
Avila	–	–	–	–	–
Burgos	–	–	–	–	–
León	–	–	–	–	–
Palencia	–	–	–	–	–
Salamanca	–	–	–	–	–
Segovia	–	–	–	–	–
Soria	–	–	–	–	–
Valladolid	–	–	–	–	–
Zamora	–	–	–	–	–
CASTILLA Y LEÓN	**–**	**–**	**–**	**–**	**–**

7.1.7.3. CEREALES GRANO-ARROZ CÁSCARA: Análisis provincial de rendimiento y producción, 2022

Provincias y Comunidades Autónomas	Rendimiento (kg/ha)		Producción por subespecies (toneladas)		
	Distribución por subespecies		Distribución por tipos		
	Indica	Japonica	Indica	Japonica	Total
MADRID	**–**	**–**	**–**	**–**	**–**
Albacete	–	5.000	–	510	510
Ciudad Real	–	–	–	–	–
Cuenca	–	–	–	–	–
Guadalajara	–	–	–	–	–
Toledo	–	4.000	–	4	4
CASTILLA–LA MANCHA	**–**	**4.990**	**–**	**514**	**514**
Alicante	7.219	1.888	17	777	794
Castellón	–	6.892	–	1.020	1.020
Valencia	6.304	6.153	2.925	86.109	89.034
C. VALENCIANA	**6.308**	**6.040**	**2.942**	**87.906**	**90.848**
R. DE MURCIA	**–**	**4.631**	**–**	**1.968**	**1.968**
Badajoz	6.008	7.000	2.843	2.862	5.705
Cáceres	5.998	6.998	2.284	4.893	7.177
EXTREMADURA	**6.004**	**6.999**	**5.127**	**7.755**	**12.882**
Almería	–	–	–	–	–
Cádiz	7.647	6.306	8.360	440	8.800
Córdoba	–	–	–	–	–
Granada	–	–	–	–	–
Huelva	–	9.500	–	114	114
Jaén	–	–	–	–	–
Málaga	–	–	–	–	–
Sevilla	–	–	–	–	–
ANDALUCÍA	**–**	**–**	**–**	**–**	**–**
Las Palmas	6.125	8.215	44.956	33.914	78.870
S.C. de Tenerife	**6.322**	**8.187**	**53.316**	**34.468**	**87.784**
CANARIAS	**6.378**	**6.309**	**83.516**	**270.974**	**354.490**
ESPAÑA					

(1) nueva division, o clasificacion segun el Reglamento (CE) nº 543/2009 del Parlamento Europeo y del Consejo, de 18 de junio de 2009, relativo a las estadísticas sobre productos agrícolas

7.1.8.1. CEREALES GRANO-MAÍZ: Serie histórica de superficie, rendimiento, producción, precio, valor

Años	Superficie (miles de hectáreas)	Rendimiento (qm/ha)	Producción (miles de toneladas)	Biocombustible (miles de toneladas)	Precio medio percibido por los agricultores (euros/100kg)	Valor (1) (miles de euros)
2012	390,4	109,2	4.262,1	292,62	23,30	993.073
2013	442,3	110,5	4.888,5	229,95	19,89	972.315
2014	421,6	114,1	4.810,6	265,10	16,97	816.366
2015	398,3	114,6	4.564,4	149,52	17,29	789.188
2016	359,3	113,3	4.069,5	10,36	16,88	686.933
2017	333,6	113,2	3.775,6	10,36	17,18	648.656
2018	322,4	119,2	3.842,5	75,20	17,64	677.820
2019	356,8	117,3	4.184,5	15,00	17,71	741.068
2020	343,8	122,6	4.214,1	17,40	19,50	821.750
2021	358,3	128,3	4.597,7	-	26,28	1.208.265
2022	314,3	114,2	3.590,3	-	32,32	1.160.372

(1) No se incluye el valor de la semilla selecta.

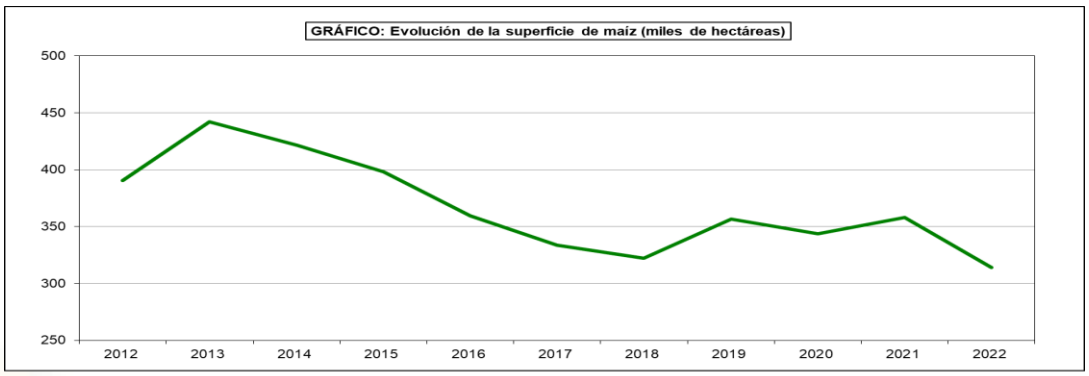

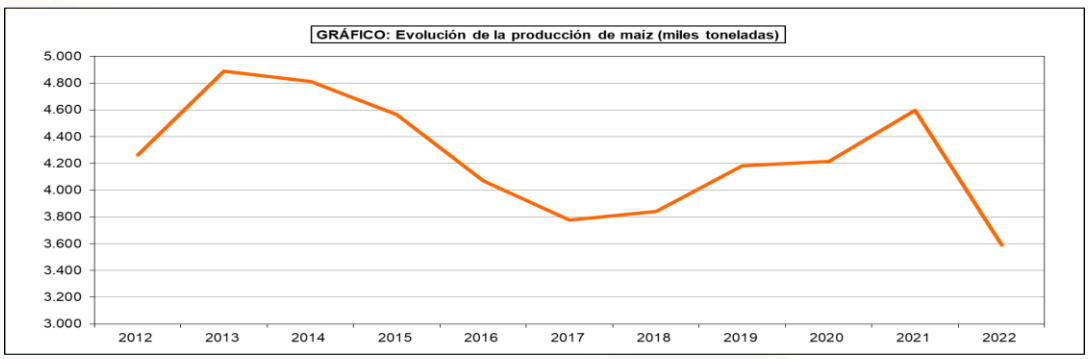

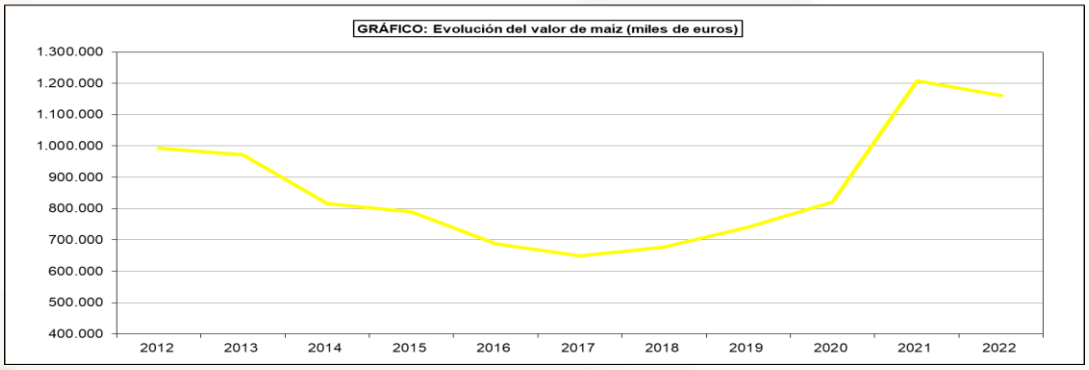

7.1.8.2. CEREALES GRANO-MAÍZ: Serie histórica de superficie y producción según clases

Años	Maíz híbrido		Otros maíces	
	Superficie (miles de hectáreas)	Producción (miles de toneladas)	Superficie (miles de hectáreas)	Producción (miles de toneladas)
2012	360,8	4.186,1	7,9	76,0
2013	431,7	4.779,5	10,6	109,0
2014	410,8	4.715,2	10,8	95,5
2015	385,6	4.439,4	12,6	125,0
2016	345,3	3.925,8	14,0	143,8
2017	322,3	3.659,5	11,3	116,2
2018	311,5	3.736,2	10,8	106,3
2019	345,4	4.067,7	11,4	116,7
2020	336,1	4.135,0	7,7	79,1
2021	348,7	4.493,8	9,6	103,8
2022	308,7	3.531,3	5,6	59,0

GRÁFICO: Evolución de la superficie de maíz según tipo (miles de hectáreas)

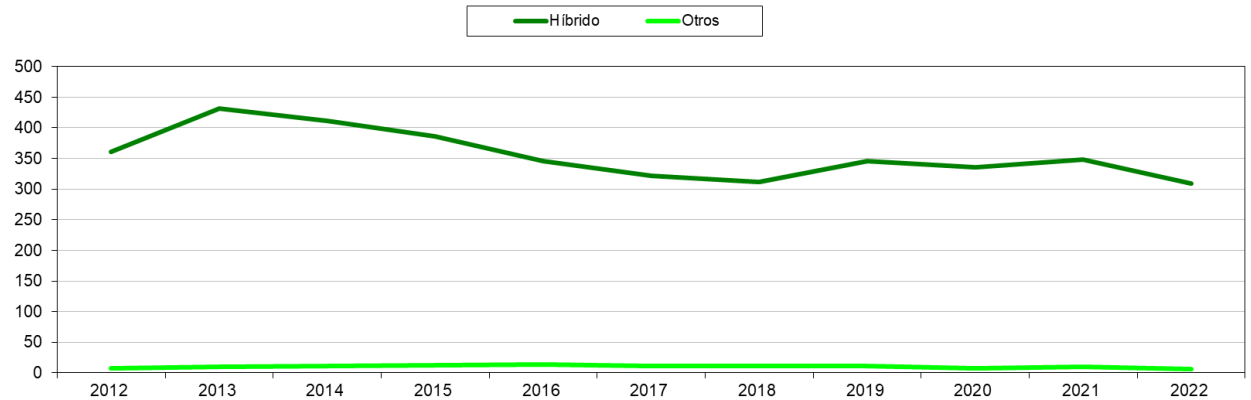

GRÁFICO: Evolución de la producción de maíz según tipo (miles de toneladas)

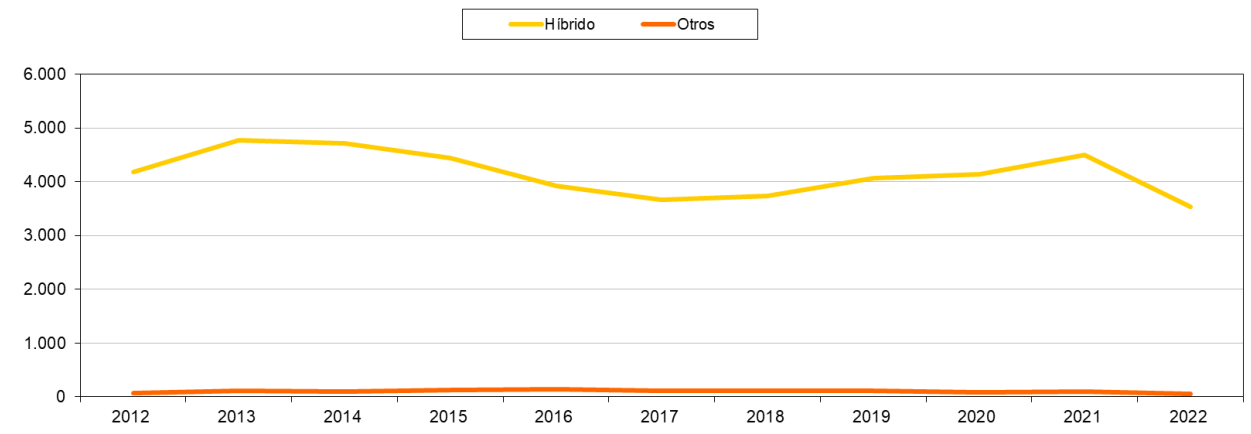

7.1.8.3. CEREALES GRANO-MAÍZ: Análisis provincial de superficie, rendimiento y producción, 2022

Provincias y Comunidades Autónomas	Superficie (hectáreas)			Rendimiento (kg/ha)		Producción de grano
	Secano	Regadío	Total	Secano	Regadío	(toneladas)
A Coruña	5.986	93	6.079	7.150	7.425	43.490
Lugo	1.975	40	2.015	6.723	6.650	13.543
Ourense	1.890	39	1.929	6.720	–	12.701
Pontevedra	4.688	96	4.784	5.250	–	24.612
GALICIA	**14.539**	**268**	**14.807**	**6.423**	**3.569**	**94.346**
P. DE ASTURIAS	**450**	**–**	**450**	**3.000**	**–**	**1.350**
CANTABRIA	**–**	**–**	**–**	**–**	**–**	**–**
Alava	3	–	3	3.300	–	10
Guipúzcoa	99	–	99	2.820	–	279
Vizcaya	66	5	71	2.550	5.100	194
PAIS VASCO	**168**	**5**	**173**	**2.723**	**5.100**	**483**
NAVARRA	**5**	**17.351**	**17.356**	**5.200**	**10.632**	**184.505**
LA RIOJA	**–**	**355**	**355**	**–**	**11.949**	**4.242**
Huesca	399	63.931	64.330	6.700	11.200	718.700
Teruel	–	1.916	1.916	–	9.929	19.024
Zaragoza	117	18.694	18.811	5.846	11.830	221.834
ARAGON	**516**	**84.541**	**85.057**	**6.506**	**11.311**	**959.558**
Barcelona	82	17	99	3.924	8.224	462
Girona	710	4.198	4.908	4.334	10.286	46.258
Lleida	223	34.844	35.067	3.056	10.221	356.822
Tarragona	1	47	48	–	10.000	474
CATALUÑA	**1.016**	**39.106**	**40.122**	**4.016**	**10.227**	**404.016**
BALEARES	**–**	**107**	**107**	**–**	**5.500**	**591**
Avila	–	1.073	1.073	–	13.190	14.153
Burgos	–	843	843	–	12.000	10.116
León	–	73.715	73.715	–	12.600	928.809
Palencia	–	656	656	–	11.700	7.675
Salamanca	–	16.793	16.793	–	13.277	222.961
Segovia	–	24	24	–	10.500	252
Soria	–	33	33	–	14.000	462
Valladolid	–	3.944	3.944	–	12.000	47.328
Zamora	–	11.495	11.495	–	13.194	151.665
CASTILLA Y LEON	**–**	**108.576**	**108.576**	**–**	**12.741**	**1.383.421**

7.1.8.3. CEREALES GRANO-MAÍZ: Análisis provincial de superficie, rendimiento y producción, 2022

Provincias y Comunidades Autónomas	Superficie (hectáreas)			Rendimiento (kg/ha)		Producción de grano
	Secano	Regadío	Total	Secano	Regadío	(toneladas)
MADRID	**66**	**4.620**	**4.686**	**11.125**	**12.229**	**57.231**
Albacete	–	8.255	8.255	–	13.850	114.332
Ciudad Real	41	340	381	900	12.000	4.117
Cuenca	16	553	569	3.400	12.750	7.105
Guadalajara	10	2.513	2.523	6.000	12.000	30.216
Toledo	–	5.344	5.344	–	11.000	58.784
CASTILLA–LA MANCHA	**67**	**17.005**	**17.072**	**2.258**	**12.608**	**214.554**
Alicante	2	198	200	–	12.116	2.399
Castellón	41	23	64	2.470	5.750	233
Valencia	–	88	88	–	16.000	1.408
C. VALENCIANA	**43**	**309**	**352**	**2.355**	**12.748**	**4.040**
R. DE MURCIA	**16**	**131**	**147**	**8.000**	**10.470**	**1.500**
Badajoz	–	8.630	8.630	–	10.974	94.706
Cáceres	–	11.640	11.640	–	11.581	134.806
EXTREMADURA	**–**	**20.270**	**20.270**	**–**	**11.323**	**229.512**
Almería	–	14	14	–	5.000	70
Cádiz	26	1.560	1.586	7.500	14.304	22.509
Córdoba	–	125	125	–	12.500	1.563
Granada	49	1.585	1.634	4.649	9.444	15.196
Huelva	5	25	30	7.000	8.200	240
Jaén	–	45	45	–	10.800	486
Málaga	2	43	45	3.200	8.500	372
Sevilla	–	759	759	–	12.279	9.320
ANDALUCIA	**82**	**4.156**	**4.238**	**5.661**	**11.860**	**49.756**
Las Palmas	106	197	303	1.229	2.592	641
S.C. de Tenerife	95	126	221	1.423	3.000	514
CANARIAS	**201**	**323**	**524**	**1.321**	**2.751**	**1.155**
ESPAÑA	**17.169**	**297.123**	**314.292**	**6.087**	**11.732**	**3.590.260**

7.1.8.4. CEREALES GRANO-MAÍZ: Análisis provincial de superficie y producción según clases, 2022

Provincias y Comunidades Autónomas	Maíz híbrido		Otros maíces	
	Superficie (hectáreas)	Producción (toneladas)	Superficie (hectáreas)	Producción (toneladas)
A Coruña	6.039	43.204	40	286
Lugo	1.592	10.908	423	2.635
Ourense	1.929	12.701	–	–
Pontevedra	4.784	24.612	–	–
GALICIA	**14.344**	**91.425**	**463**	**2.921**
P. DE ASTURIAS	**240**	**720**	**210**	**630**
CANTABRIA	**–**	**–**	**–**	**–**
Alava	–	–	3	10
Guipúzcoa	65	183	34	96
Vizcaya	32	94	39	100
PAIS VASCO	**97**	**277**	**76**	**206**
NAVARRA	**17.356**	**184.505**	**–**	**–**
LA RIOJA	**355**	**4.242**	**–**	**–**
Huesca	64.330	718.700	–	–
Teruel	1.916	19.024	–	–
Zaragoza	18.811	221.834	–	–
ARAGON	**85.057**	**959.558**	**–**	**–**
Barcelona	99	462	–	–
Girona	4.908	46.258	–	–
Lleida	35.067	356.822	–	–
Tarragona	48	474	–	–
CATALUÑA	**40.122**	**404.016**	**–**	**–**
BALEARES	**107**	**591**	**–**	**–**
Avila	1.073	14.153	–	–
Burgos	843	10.116	–	–
León	73.715	928.809	–	–
Palencia	–	–	656	7.675
Salamanca	16.793	222.961	–	–
Segovia	24	252	–	–
Soria	33	462	–	–
Valladolid	3.944	47.328	–	–
Zamora	11.495	151.665	–	–
CASTILLA Y LEON	**107.920**	**1.375.746**	**656**	**7.675**

7.1.8.4. CEREALES GRANO-MAÍZ: Análisis provincial de superficie y producción según clases, 2022

Provincias y Comunidades Autónomas	Maíz híbrido		Otros maíces	
	Superficie (hectáreas)	Producción (toneladas)	Superficie (hectáreas)	Producción (toneladas)
MADRID	**4.085**	**50.048**	**601**	**7.183**
Albacete	8.255	114.332	–	–
Ciudad Real	381	4.117	–	–
Cuenca	569	7.105	–	–
Guadalajara	2.523	30.216	–	–
Toledo	5.344	58.784	–	–
CASTILLA–LA MANCHA	**17.072**	**214.554**	**–**	**–**
Alicante	23	299	177	2.100
Castellón	23	132	41	101
Valencia	88	1.408	–	–
C. VALENCIANA	**134**	**1.839**	**218**	**2.201**
R. DE MURCIA	**147**	**1.500**	**–**	**–**
Badajoz	8.630	94.706	–	–
Cáceres	11.640	134.806	–	–
EXTREMADURA	**20.270**	**229.512**	**–**	**–**
Almería	14	70	–	–
Cádiz	–	–	1.586	22.509
Córdoba	125	1.563	–	–
Granada	–	–	1.634	15.196
Huelva	30	240	–	–
Jaén	45	486	–	–
Málaga	45	372	–	–
Sevilla	738	9.225	21	95
ANDALUCIA	**997**	**11.956**	**3.241**	**37.800**
Las Palmas	164	351	139	290
S.C. de Tenerife	199	463	22	51
CANARIAS	**363**	**814**	**161**	**341**
ESPAÑA	**308.666**	**3.531.303**	**5.626**	**58.957**

7.1.9.1. CEREALES GRANO-SORGO: Serie histórica de superficie, rendimiento, producción, precio, valor

Años	Superficie (miles de hectáreas)	Rendimiento (qm/ha)	Producción (miles de toneladas)	Biocombustible (miles de toneladas)	Precio medio percibido por los agricultores (euros/100kg)	Valor (1) (miles de euros)
2012	7,7	35,4	27,4	–	22,95	6.284
2013	9,0	50,3	45,1	–	19,20	8.656
2014	7,3	62,8	45,7	–	16,45	7.525
2015	8,4	60,1	50,3	–	18,84	8.476
2016	8,1	44,8	36,4	–	15,99	5.814
2017	7,0	43,3	30,1	–	16,09	4.849
2018	6,0	42,9	25,6	–	17,28	4.422
2019	6,6	38,3	25,1	–	17,25	4.337
2020	5,2	40,2	21,1	–	17,71	3.732
2021	4,3	37,2	16,1	–	23,45	3.779
2022	4,7	31,1	14,6	–	31,53	4.612

(1) No se incluye el valor de la semilla selecta.

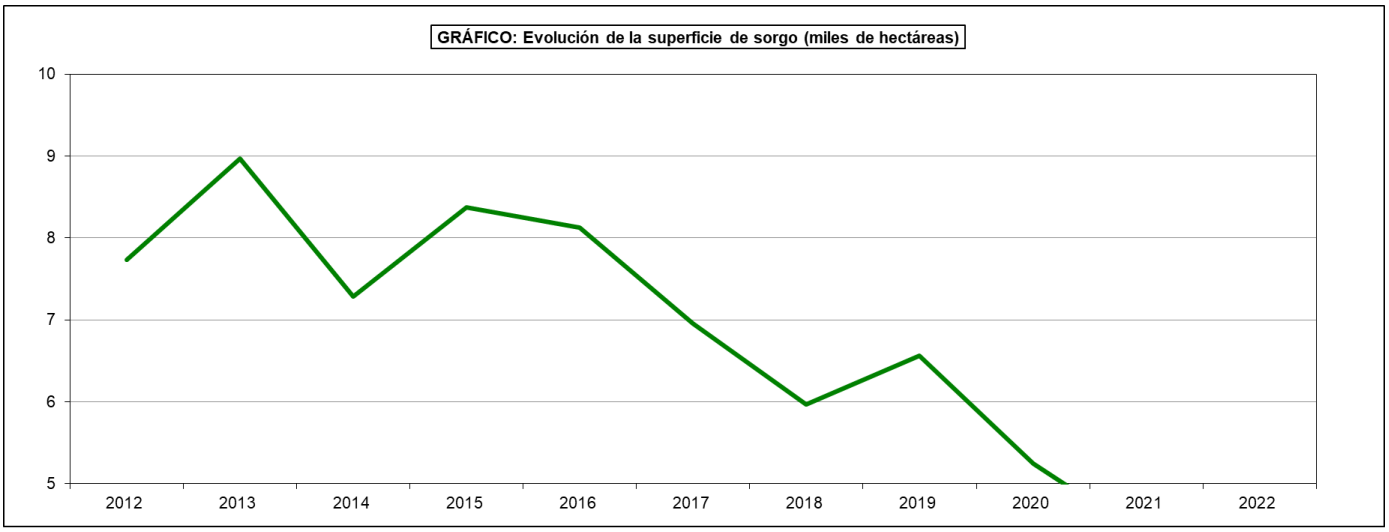
GRÁFICO: Evolución de la superficie de sorgo (miles de hectáreas)
10
9
8
7
6
5
2012
2013
2014
2015
2016
2017
2018
2019
2020
2021
2022

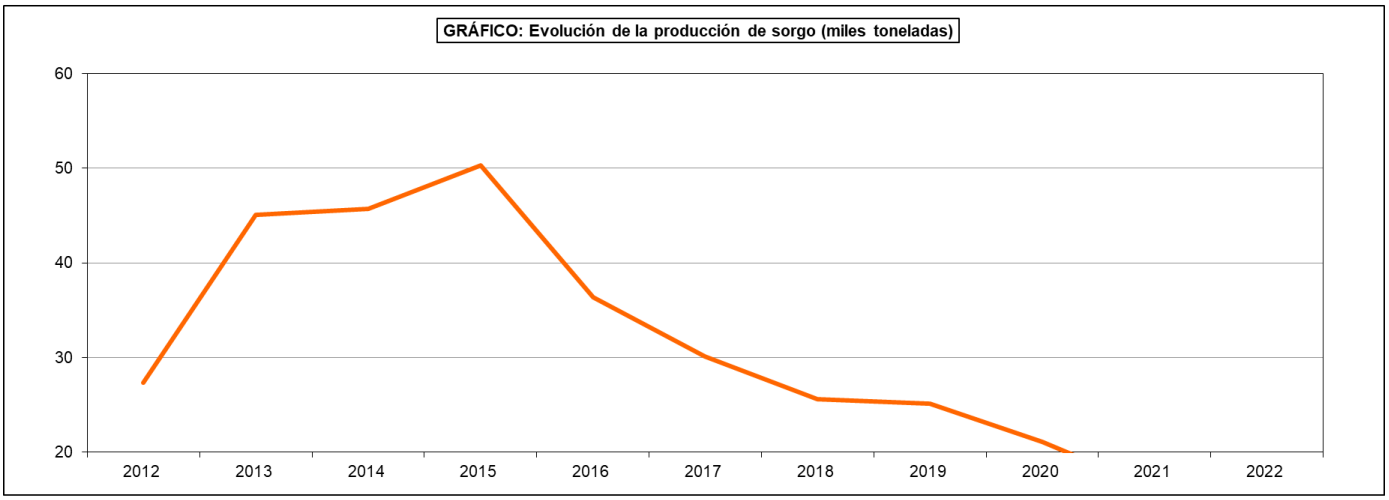
GRÁFICO: Evolución de la producción de sorgo (miles toneladas)
60
50
40
30
20
2012
2013
2014
2015
2016
2017
2018
2019
2020
2021
2022

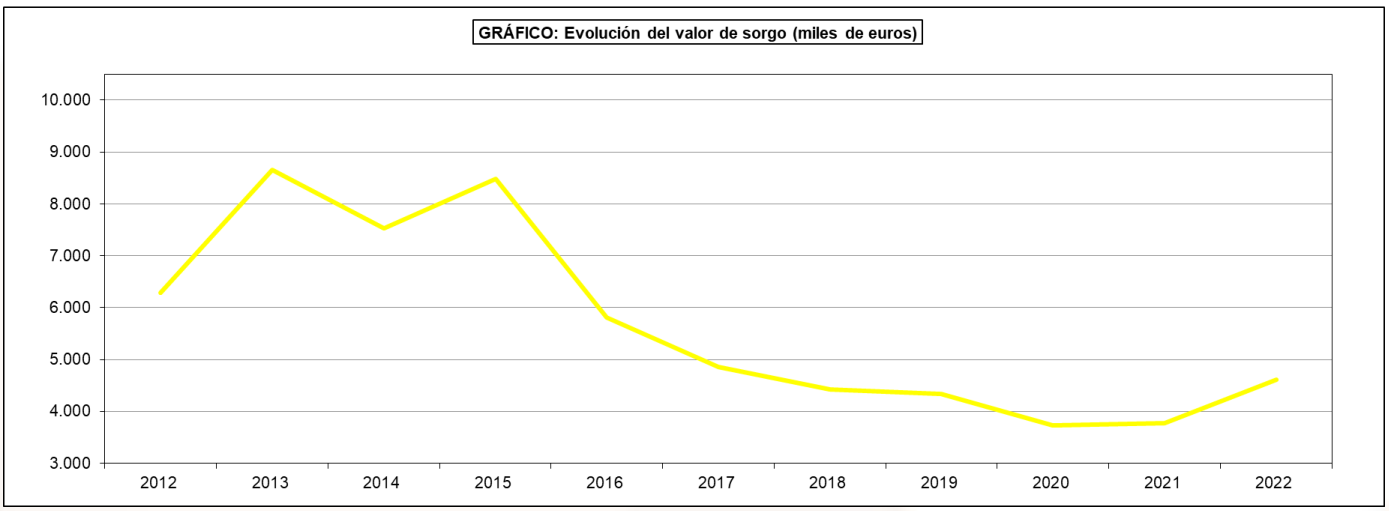
GRÁFICO: Evolución del valor de sorgo (miles de euros)
10.000
9.000
8.000
7.000
6.000
5.000
4.000
3.000
2012
2013
2014
2015
2016
2017
2018
2019
2020
2021
2022

7.1.9.2. CEREALES GRANO-SORGO: Análisis provincial de superficie, rendimiento y producción, 2022

Provincias y Comunidades Autónomas	Superficie (hectáreas)			Rendimiento (kg/ha)		Producción de grano
	Secano	Regadío	Total	Secano	Regadío	(toneladas)
A Coruña	–	–	–	–	–	–
Lugo	–	–	–	–	–	–
Ourense	–	–	–	–	–	–
Pontevedra	–	–	–	–	–	–
GALICIA	**–**	**–**	**–**	**–**	**–**	**–**
P. DE ASTURIAS	**–**	**–**	**–**	**–**	**–**	**–**
CANTABRIA	**–**	**–**	**–**	**–**	**–**	**–**
Alava	–	–	–	–	–	–
Guipúzcoa	–	–	–	–	–	–
Vizcaya	–	–	–	–	–	–
PAIS VASCO	**–**	**–**	**–**	**–**	**–**	**–**
NAVARRA	**–**	**–**	**–**	**–**	**–**	**–**
LA RIOJA	**–**	**–**	**–**	**–**	**–**	**–**
Huesca	127	181	308	1.600	4.600	1.036
Teruel	8	54	62	700	1.430	82
Zaragoza	1	204	205	576	5.835	1.193
ARAGON	**136**	**439**	**575**	**1.540**	**4.784**	**2.311**
Barcelona	–	–	–	–	–	–
Girona	47	66	113	1.643	3.577	313
Lleida	32	208	240	2.313	8.334	1.807
Tarragona	101	7	108	1.574	2.500	176
CATALUÑA	**180**	**281**	**461**	**1.723**	**7.071**	**2.296**
BALEARES	**20**	**–**	**20**	**1.260**	**–**	**25**
Avila	–	–	–	–	–	–
Burgos	–	–	–	–	–	–
León	–	2	2	–	6.700	13
Palencia	–	–	–	–	–	–
Salamanca	–	9	9	–	8.000	72
Segovia	–	–	–	–	–	–
Soria	–	–	–	–	–	–
Valladolid	–	60	60	–	5.000	300
Zamora	–	44	44	–	7.700	339
CASTILLA Y LEON	**–**	**115**	**115**	**–**	**6.297**	**724**
MADRID	**1**	**1**	**2**	**1.333**	**4.625**	**6**
Albacete	–	97	97	–	6.200	601
Ciudad Real	32	2	34	1.800	5.900	69
Cuenca	–	14	14	–	5.000	70
Guadalajara	–	11	11	–	2.000	22
Toledo	3	19	22	550	6.000	116
CASTILLA–LA MANCHA	**35**	**143**	**178**	**1.693**	**5.729**	**878**

7.1.9.2. CEREALES GRANO-SORGO: Análisis provincial de superficie, rendimiento y producción, 2022

Provincias y Comunidades Autónomas	Superficie (hectáreas)			Rendimiento (kg/ha)		Producción de grano
	Secano	Regadío	Total	Secano	Regadío	(toneladas)
MADRID	**1**	**1**	**2**	**1.333**	**4.625**	**6**
Albacete	–	97	97	–	6.200	601
Ciudad Real	32	2	34	1.800	5.900	69
Cuenca	–	14	14	–	5.000	70
Guadalajara	–	11	11	–	2.000	22
Toledo	3	19	22	550	6.000	116
CASTILLA–LA MANCHA	**35**	**143**	**178**	**1.693**	**5.729**	**878**
Alicante	6	31	37	2.000	6.000	198
Castellón	40	1	41	2.550	5.700	108
Valencia	–	3	3	–	6.000	18
C. VALENCIANA	**46**	**35**	**81**	**2.478**	**5.991**	**324**
R. DE MURCIA	**8**	**11**	**19**	**900**	**4.100**	**52**
Badajoz	–	–	–	–	–	–
Cáceres	–	–	–	–	–	–
EXTREMADURA	**–**	**–**	**–**	**–**	**–**	**–**
Almería	–	13	13	–	1.323	17
Cádiz	1.784	1.189	2.973	1.200	3.988	6.883
Córdoba	–	7	7	3.250	7.000	49
Granada	8	30	38	800	4.237	134
Huelva	–	22	22	–	1.500	33
Jaén	–	1	1	–	2.700	3
Málaga	–	–	–	–	–	–
Sevilla	60	146	206	1.500	5.500	893
ANDALUCIA	**1.852**	**1.408**	**3.260**	**1.208**	**4.101**	**8.012**
Las Palmas	–	–	–	–	–	–
S.C. de Tenerife	–	–	–	–	–	–
CANARIAS	**–**	**–**	**–**	**–**	**–**	**–**
ESPAÑA	**2.278**	**2.433**	**4.711**	**1.301**	**4.794**	**14.628**

7.1.10.1. CEREALES GRANO-TRANQUILLÓN:
Análisis provincial de superficie, rendimiento y producción, 2022

Provincias y Comunidades Autónomas	Superficie (hectáreas)			Rendimiento (kg/ha)		Producción de grano	Paja cosechada
	Secano	Regadío	Total	Secano	Regadío	(toneladas)	(toneladas)
A Coruña	–	–	–	–	–	–	–
Lugo	–	–	–	–	–	–	–
Ourense	–	–	–	–	–	–	–
Pontevedra	–	–	–	–	–	–	–
GALICIA	**–**	**–**	**–**	**–**	**–**	**–**	**–**
P. DE ASTURIAS	**–**	**–**	**–**	**–**	**–**	**–**	**–**
CANTABRIA	**–**	**–**	**–**	**–**	**–**	**–**	**–**
Alava	–	–	–	–	–	–	–
Guipúzcoa	–	–	–	–	–	–	–
Vizcaya	–	–	–	–	–	–	–
PAIS VASCO	**–**	**–**	**–**	**–**	**–**	**–**	**–**
NAVARRA	**–**	**–**	**–**	**–**	**–**	**–**	**–**
LA RIOJA	**–**	**–**	**–**	**–**	**–**	**–**	**–**
Huesca	–	–	–	–	–	–	–
Teruel	–	–	–	–	–	–	–
Zaragoza	–	–	–	–	–	–	–
ARAGON	**–**	**–**	**–**	**–**	**–**	**–**	**–**
Barcelona	–	–	–	–	–	–	–
Girona	3	–	3	3.800	–	11	4
Lleida	–	–	–	–	–	–	–
Tarragona	–	–	–	–	–	–	–
CATALUÑA	**3**	**–**	**3**	**3.800**	**–**	**11**	**4**
BALEARES	**–**	**–**	**–**	**–**	**–**	**–**	**–**
Avila	–	–	–	–	–	–	–
Burgos	1	–	1	2.700	–	3	2
León	1	–	1	1.400	–	1	–
Palencia	–	–	–	–	–	–	–
Salamanca	–	–	–	–	–	–	–
Segovia	–	–	–	–	–	–	–
Soria	–	–	–	–	–	–	–
Valladolid	–	–	–	–	–	–	–
Zamora	–	–	–	–	–	–	–
CASTILLA Y LEON	**2**	**–**	**2**	**2.050**	**–**	**4**	**2**

7.1.10.1. CEREALES GRANO-TRANQUILLÓN:
Análisis provincial de superficie, rendimiento y producción, 2022

Provincias y Comunidades Autónomas	Superficie (hectáreas)			Rendimiento (kg/ha)		Producción de grano (toneladas)	Paja cosechada (toneladas)
	Secano	Regadío	Total	Secano	Regadío		
MADRID	**–**	**5**	**5**	**–**	**1.600**	**8**	**21**
Albacete	211	107	318	1.500	4.800	830	83
Ciudad Real	6.572	351	6.923	2.000	3.600	14.408	9.495
Cuenca	35	–	35	2.400	–	84	17
Guadalajara	2	–	2	1.000	–	2	1
Toledo	2.100	114	2.214	1.300	3.600	3.140	1.727
CASTILLA–LA MANCHA	**8.920**	**572**	**9.492**	**1.825**	**3.824**	**18.464**	**11.323**
Alicante	–	–	–	–	–	–	–
Castellón	–	–	–	–	–	–	–
Valencia	–	–	–	–	–	–	–
C. VALENCIANA	**–**	**–**	**–**	**–**	**–**	**–**	**–**
R. DE MURCIA	**–**	**–**	**–**	**–**	**–**	**–**	**–**
Badajoz	3.619	29	3.648	2.003	2.205	7.313	3.300
Cáceres	91	16	107	2.243	2.467	244	110
EXTREMADURA	**3.710**	**45**	**3.755**	**2.009**	**2.298**	**7.557**	**3.410**
Almería	–	–	–	–	–	–	–
Cádiz	3.000	210	3.210	2.345	3.410	7.750	1.550
Córdoba	23.940	682	24.622	2.200	3.800	55.260	23.391
Granada	39	12	51	622	2.400	53	50
Huelva	156	–	156	2.600	–	405	125
Jaén	32	8	40	1.800	2.800	80	32
Málaga	23	1	24	1.200	2.500	30	30
Sevilla	410	–	410	1.900	–	779	467
ANDALUCIA	**27.600**	**913**	**28.513**	**2.210**	**3.682**	**64.357**	**25.645**
Las Palmas	4	4	8	521	1.000	6	–
S.C. de Tenerife	1	–	1	864	–	1	–
CANARIAS	**5**	**4**	**9**	**590**	**1.000**	**7**	**–**
ESPAÑA	**40.240**	**1.539**	**41.779**	**2.106**	**3.681**	**90.408**	**40.405**

7.1.10.2. CEREALES GRANO-MIJO: Análisis provincial de superficie, rendimiento y producción, 2022

Provincias y Comunidades Autónomas	Superficie (hectáreas)			Rendimiento (kg/ha)		Producción de grano (toneladas)
	Secano	Regadío	Total	Secano	Regadío	
A Coruña	–	–	–	–	–	–
Lugo	–	–	–	–	–	–
Ourense	–	–	–	–	–	–
Pontevedra	–	–	–	–	–	–
GALICIA	**–**	**–**	**–**	**–**	**–**	**–**
P. DE ASTURIAS	**–**	**–**	**–**	**–**	**–**	**–**
CANTABRIA	**–**	**–**	**–**	**–**	**–**	**–**
Alava	–	–	–	–	–	–
Guipúzcoa	–	–	–	–	–	–
Vizcaya	–	–	–	–	–	–
PAIS VASCO	**–**	**–**	**–**	**–**	**–**	**–**
NAVARRA	**1**	**–**	**1**	**–**	**–**	**–**
LA RIOJA	**–**	**–**	**–**	**–**	**–**	**–**
Huesca	6	44	50	2.000	3.500	166
Teruel	–	–	–	–	–	–
Zaragoza	–	5	5	–	3.480	17
ARAGON	**6**	**49**	**55**	**2.000**	**3.498**	**183**
Barcelona	120	1	121	824	1.900	101
Girona	120	20	140	1.674	2.340	248
Lleida	13	99	112	1.918	5.780	597
Tarragona	3	–	3	1.800	–	6
CATALUÑA	**256**	**120**	**376**	**1.289**	**5.174**	**952**
BALEARES	**1**	**–**	**1**	**1.400**	**–**	**1**
Avila	–	–	–	–	–	–
Burgos	–	–	–	–	–	–
León	–	–	–	–	–	–
Palencia	7	–	7	1.500	–	11
Salamanca	–	–	–	–	–	–
Segovia	–	–	–	–	–	–
Soria	–	56	56	–	3.500	196
Valladolid	15	53	68	1.500	2.500	155
Zamora	–	–	–	–	–	–
CASTILLA Y LEON	**22**	**109**	**131**	**1.500**	**3.014**	**362**
MADRID	**–**	**–**	**–**	**–**	**–**	**–**
Albacete	–	–	–	–	–	–
Ciudad Real	–	–	–	–	–	–
Cuenca	–	–	–	–	–	–
Guadalajara	–	–	–	–	–	–
Toledo	–	–	–	–	–	–
CASTILLA–LA MANCHA	**–**	**–**	**–**	**–**	**–**	**–**

7.1.10.2. CEREALES GRANO-MIJO: Análisis provincial de superficie, rendimiento y producción, 2022

Provincias y Comunidades Autónomas	Superficie (hectáreas)			Rendimiento (kg/ha)		Producción de grano (toneladas)
	Secano	Regadío	Total	Secano	Regadío	
MADRID	**–**	**–**	**–**	**–**	**–**	**–**
Albacete	–	–	–	–	–	–
Ciudad Real	–	–	–	–	–	–
Cuenca	–	–	–	–	–	–
Guadalajara	–	–	–	–	–	–
Toledo	–	–	–	–	–	–
CASTILLA–LA MANCHA	**–**	**–**	**–**	**–**	**–**	**–**
Alicante	–	–	–	–	–	–
Castellón	–	–	–	–	–	–
Valencia	–	–	–	–	–	–
C. VALENCIANA	**–**	**–**	**–**	**–**	**–**	**–**
R. DE MURCIA	**–**	**11**	**11**	**–**	**1.890**	**21**
Badajoz	–	–	–	–	–	–
Cáceres	–	1	1	–	5.950	1
EXTREMADURA	**–**	**1**	**1**	**–**	**5.950**	**1**
Almería	–	–	–	–	–	–
Cádiz	–	–	–	–	–	–
Córdoba	–	–	–	–	–	–
Granada	1	–	1	500	–	1
Huelva	–	–	–	–	–	–
Jaén	–	11	11	–	2.600	29
Málaga	–	–	–	–	–	–
Sevilla	24	–	24	1.800	–	43
ANDALUCIA	**25**	**11**	**36**	**1.748**	**2.600**	**73**
Las Palmas	–	–	–	–	–	–
S.C. de Tenerife	1	–	1	711	–	1
CANARIAS	**1**	**–**	**1**	**711**	**–**	**1**
ESPAÑA	**312**	**301**	**613**	**1.349**	**3.908**	**1.594**

7.1.10.3. CEREALES GRANO-ALFORFON: Análisis provincial de superficie, rendimiento y producción, 2022

Provincias y Comunidades Autónomas	Superficie (hectáreas)			Rendimiento (kg/ha)		Producción de grano (toneladas)
	Secano	Regadío	Total	Secano	Regadío	
A Coruña	–	–	–	–	–	–
Lugo	–	–	–	–	–	–
Ourense	–	–	–	–	–	–
Pontevedra	–	–	–	–	–	–
GALICIA	**–**	**–**	**–**	**–**	**–**	**–**
P. DE ASTURIAS	**–**	**–**	**–**	**–**	**–**	**–**
CANTABRIA	**–**	**–**	**–**	**–**	**–**	**–**
Alava	7	–	7	800	–	6
Guipúzcoa	–	–	–	–	–	–
Vizcaya	–	–	–	–	–	–
PAIS VASCO	**7**	**–**	**7**	**800**	**–**	**6**
NAVARRA	**32**	**–**	**32**	**–**	**–**	**–**
LA RIOJA	**–**	**–**	**–**	**–**	**–**	**–**
Huesca	26	41	67	1.500	3.800	195
Teruel	2	–	2	1.200	–	2
Zaragoza	–	2	2	–	2.900	5
ARAGON	**28**	**43**	**71**	**1.479**	**3.758**	**202**
Barcelona	1	1	2	640	1.600	2
Girona	14	6	20	550	983	14
Lleida	131	25	156	703	1.760	136
Tarragona	4	–	4	1.050	–	4
CATALUÑA	**150**	**32**	**182**	**698**	**1.609**	**156**
BALEARES	**–**	**–**	**–**	**–**	**–**	**–**
Avila	–	–	–	–	–	–
Burgos	3	6	9	2.000	3.800	29
León	8	–	8	1.100	–	9
Palencia	–	–	–	–	–	–
Salamanca	–	–	–	–	–	–
Segovia	–	–	–	–	–	–
Soria	–	–	–	–	–	–
Valladolid	–	2	2	–	2.500	5
Zamora	–	–	–	–	–	–
CASTILLA Y LEON	**11**	**8**	**19**	**1.345**	**3.475**	**43**

7.1.10.3. CEREALES GRANO-ALFORFON: Análisis provincial de superficie, rendimiento y producción, 2022

Provincias y Comunidades Autónomas	Superficie (hectáreas)			Rendimiento (kg/ha)		Producción de grano (toneladas)
	Secano	Regadío	Total	Secano	Regadío	
MADRID	**–**	**–**	**–**	**–**	**–**	**–**
Albacete	–	–	–	–	–	–
Ciudad Real	–	–	–	–	–	–
Cuenca	–	–	–	–	–	–
Guadalajara	17	–	17	1.200	–	20
Toledo	–	–	–	–	–	–
CASTILLA–LA MANCHA	**17**	**–**	**17**	**1.200**	**–**	**20**
Alicante	–	–	–	–	–	–
Castellón	–	–	–	–	–	–
Valencia	–	–	–	–	–	–
C. VALENCIANA	**–**	**–**	**–**	**–**	**–**	**–**
R. DE MURCIA	**–**	**–**	**–**	**–**	**–**	**–**
Badajoz	–	–	–	–	–	–
Cáceres	–	–	–	–	–	–
EXTREMADURA	**–**	**–**	**–**	**–**	**–**	**–**
Almería	–	–	–	–	–	–
Cádiz	–	–	–	–	–	–
Córdoba	–	–	–	–	2.800	–
Granada	–	–	–	–	–	–
Huelva	–	–	–	–	–	–
Jaén	–	–	–	–	–	–
Málaga	–	–	–	–	–	–
Sevilla	3	42	45	1.000	2.300	100
ANDALUCIA	**3**	**42**	**45**	**1.000**	**2.300**	**100**
Las Palmas	–	–	–	–	–	–
S.C. de Tenerife	1	–	1	711	–	1
CANARIAS	**1**	**–**	**1**	**711**	**–**	**1**
ESPAÑA	**249**	**125**	**374**	**765**	**2.700**	**528**

7.1.10.4. CEREALES GRANO-ALPISTE: Análisis provincial de superficie, rendimiento y producción, 2021

Provincias y Comunidades Autónomas	Superficie (hectáreas)			Rendimiento (kg/ha)		Producción de grano (toneladas)
	Secano	Regadío	Total	Secano	Regadío	
A Coruña	–	–	–	–	–	–
Lugo	–	–	–	–	–	–
Ourense	–	–	–	–	–	–
Pontevedra	–	–	–	–	–	–
GALICIA	**–**	**–**	**–**	**–**	**–**	**–**
P. DE ASTURIAS	**–**	**–**	**–**	**–**	**–**	**–**
CANTABRIA	**–**	**–**	**–**	**–**	**–**	**–**
Alava	–	–	–	–	–	–
Guipúzcoa	–	–	–	–	–	–
Vizcaya	–	–	–	–	–	–
PAIS VASCO	**–**	**–**	**–**	**–**	**–**	**–**
NAVARRA	**–**	**–**	**–**	**–**	**–**	**–**
LA RIOJA	**–**	**–**	**–**	**–**	**–**	**–**
Huesca	–	–	–	–	–	–
Teruel	–	–	–	–	–	–
Zaragoza	9	–	9	1.778	–	16
ARAGON	**9**	**–**	**9**	**1.778**	**–**	**16**
Barcelona	–	–	–	–	–	–
Girona	2	–	2	800	–	2
Lleida	–	–	–	–	–	–
Tarragona	–	–	–	–	–	–
CATALUÑA	**2**	**–**	**2**	**800**	**–**	**2**
BALEARES	**–**	**–**	**–**	**–**	**–**	**–**
Avila	–	–	–	–	–	–
Burgos	–	–	–	–	–	–
León	–	–	–	–	–	–
Palencia	–	–	–	–	–	–
Salamanca	–	–	–	–	–	–
Segovia	–	–	–	–	–	–
Soria	–	47	47	–	1.800	85
Valladolid	–	–	–	–	–	–
Zamora	–	–	–	–	–	–
CASTILLA Y LEON	**–**	**47**	**47**	**–**	**1.800**	**85**

7.1.10.4. CEREALES GRANO-ALPISTE: Análisis provincial de superficie, rendimiento y producción, 2022

Provincias y Comunidades Autónomas	Superficie (hectáreas)			Rendimiento (kg/ha)		Producción de grano (toneladas)
	Secano	Regadío	Total	Secano	Regadío	
MADRID	**–**	**–**	**–**	**–**	**–**	**–**
Albacete	–	5	5	–	2.000	10
Ciudad Real	–	–	–	–	–	–
Cuenca	–	–	–	–	–	–
Guadalajara	11	–	11	900	–	10
Toledo	–	–	–	–	–	–
CASTILLA–LA MANCHA	**11**	**5**	**16**	**900**	**2.000**	**20**
Alicante	–	–	–	–	–	–
Castellón	–	–	–	–	–	–
Valencia	–	–	–	–	–	–
C. VALENCIANA	**–**	**–**	**–**	**–**	**–**	**–**
R. DE MURCIA	**3**	**–**	**3**	**900**	**–**	**3**
Badajoz	–	–	–	–	–	–
Cáceres	–	–	–	–	–	–
EXTREMADURA	**–**	**–**	**–**	**–**	**–**	**–**
Almería	–	–	–	–	–	–
Cádiz	–	3	3	–	1.500	3
Córdoba	–	–	–	–	–	–
Granada	–	–	–	–	–	–
Huelva	–	–	–	–	–	–
Jaén	–	–	–	–	–	–
Málaga	–	–	–	–	–	–
Sevilla	148	–	148	1.500	–	222
ANDALUCIA	**148**	**3**	**151**	**1.500**	**1.500**	**225**
Las Palmas	–	–	–	–	–	–
S.C. de Tenerife	–	–	–	–	–	–
CANARIAS	**–**	**–**	**–**	**–**	**–**	**–**
ESPAÑA	**173**	**55**	**228**	**1.458**	**1.802**	**351**

7.1.10.5. CEREALES GRANO-ESCAÑA: Análisis provincial de superficie, rendimiento y producción, 2022

Provincias y Comunidades Autónomas	Superficie (hectáreas)			Rendimiento (kg/ha)		Producción de grano (toneladas)	Paja cosechada (toneladas)
	Secano	Regadío	Total	Secano	Regadío		
A Coruña	–	–	–	–	–	–	–
Lugo	–	–	–	–	–	–	–
Ourense	–	–	–	–	–	–	–
Pontevedra	–	–	–	–	–	–	–
GALICIA	**–**	**–**	**–**	**–**	**–**	**–**	**–**
P. DE ASTURIAS	**–**	**–**	**–**	**–**	**–**	**–**	**–**
CANTABRIA	**–**	**–**	**–**	**–**	**–**	**–**	**–**
Alava	–	–	–	–	–	–	–
Guipúzcoa	–	–	–	–	–	–	–
Vizcaya	–	–	–	–	–	–	–
PAIS VASCO	**–**	**–**	**–**	**–**	**–**	**–**	**–**
NAVARRA	**–**	**–**	**–**	**–**	**–**	**–**	**–**
LA RIOJA	**–**	**–**	**–**	**–**	**–**	**–**	**–**
Huesca	–	–	–	–	–	–	–
Teruel	187	–	187	1.636	–	306	21
Zaragoza	–	–	–	–	–	–	–
ARAGON	**187**	**–**	**187**	**1.636**	**–**	**306**	**21**
Barcelona	–	–	–	–	–	–	–
Girona	–	–	–	–	–	–	–
Lleida	–	–	–	–	–	–	–
Tarragona	–	–	–	–	–	–	–
CATALUÑA	**–**	**–**	**–**	**–**	**–**	**–**	**–**
BALEARES	**–**	**–**	**–**	**–**	**–**	**–**	**–**
Avila	–	–	–	–	–	–	–
Burgos	–	–	–	–	–	–	–
León	–	–	–	–	–	–	–
Palencia	–	–	–	–	–	–	–
Salamanca	–	–	–	–	–	–	–
Segovia	–	–	–	–	–	–	–
Soria	–	–	–	–	–	–	–
Valladolid	–	–	–	–	–	–	–
Zamora	–	–	–	–	–	–	–
CASTILLA Y LEON	**–**	**–**	**–**	**–**	**–**	**–**	**–**

7.1.10.5. CEREALES GRANO-ESCAÑA: Análisis provincial de superficie, rendimiento y producción, 2022

Provincias y Comunidades Autónomas	Superficie (hectáreas)			Rendimiento (kg/ha)		Producción de grano (toneladas)	Paja cosechada (toneladas)
	Secano	Regadío	Total	Secano	Regadío		
MADRID	**–**	**–**	**–**	**–**	**–**	**–**	**–**
Albacete	–	–	–	–	–	–	–
Ciudad Real	–	–	–	–	–	–	–
Cuenca	–	–	–	–	–	–	–
Guadalajara	199	–	199	900	–	179	72
Toledo	–	–	–	–	–	–	–
CASTILLA–LA MANCHA	**199**	**–**	**199**	**900**	**–**	**179**	**72**
Alicante	–	–	–	–	–	–	–
Castellón	–	–	–	–	–	–	–
Valencia	–	–	–	–	–	–	–
C. VALENCIANA	**–**	**–**	**–**	**–**	**–**	**–**	**–**
R. DE MURCIA	**–**	**–**	**–**	**–**	**–**	**–**	**–**
Badajoz	–	–	–	–	–	–	–
Cáceres	–	–	–	–	–	–	–
EXTREMADURA	**–**	**–**	**–**	**–**	**–**	**–**	**–**
Almería	–	–	–	–	–	–	–
Cádiz	–	–	–	–	–	–	–
Córdoba	–	–	–	–	–	–	–
Granada	–	–	–	–	–	–	–
Huelva	–	–	–	–	–	–	–
Jaén	–	–	–	–	–	–	–
Málaga	–	–	–	–	–	–	–
Sevilla	–	–	–	–	–	–	–
ANDALUCIA	**–**	**–**	**–**	**–**	**–**	**–**	**–**
Las Palmas	–	–	–	–	–	–	–
S.C. de Tenerife	–	–	–	–	–	–	–
CANARIAS	**–**	**–**	**–**	**–**	**–**	**–**	**–**
ESPAÑA	**386**	**–**	**386**	**1.257**	**–**	**485**	**93**

7.1.10.6. CEREALES GRANO-OTRAS MEZCLAS DE CEREALES DE INVIERNO:
Análisis provincial de superficie, rendimiento y producción, 2022

Provincias y Comunidades Autónomas	Superficie (hectáreas)			Rendimiento (kg/ha)		Producción de grano	Paja cosechada
	Secano	Regadío	Total	Secano	Regadío	(toneladas)	(toneladas)
A Coruña	–	–	–	–	–	–	–
Lugo	–	–	–	–	–	–	–
Ourense	–	–	–	–	–	–	–
Pontevedra	–	–	–	–	–	–	–
GALICIA	**–**	**–**	**–**	**–**	**–**	**–**	**–**
P. DE ASTURIAS	**–**	**–**	**–**	**–**	**–**	**–**	**–**
CANTABRIA	**–**	**–**	**–**	**–**	**–**	**–**	**–**
Alava	–	–	–	–	–	–	–
Guipúzcoa	–	–	–	–	–	–	–
Vizcaya	–	–	–	–	–	–	–
PAIS VASCO	**–**	**–**	**–**	**–**	**–**	**–**	**–**
NAVARRA	**–**	**–**	**–**	**–**	**–**	**–**	**–**
LA RIOJA	**–**	**–**	**–**	**–**	**–**	**–**	**–**
Huesca	–	–	–	–	–	–	–
Teruel	–	–	–	–	–	–	–
Zaragoza	–	–	–	–	–	–	–
ARAGON	**–**	**–**	**–**	**–**	**–**	**–**	**–**
Barcelona	–	–	–	–	–	–	–
Girona	–	–	–	–	–	–	–
Lleida	–	–	–	–	–	–	–
Tarragona	–	–	–	–	–	–	–
CATALUÑA	**–**	**–**	**–**	**–**	**–**	**–**	**–**
BALEARES	**–**	**–**	**–**	**–**	**–**	**–**	**–**
Avila	–	–	–	–	–	–	–
Burgos	–	–	–	–	–	–	–
León	–	–	–	–	–	–	–
Palencia	68	4	72	2.320	3.100	170	105
Salamanca	–	–	–	–	–	–	–
Segovia	15	1	16	2.200	3.500	37	26
Soria	45	–	45	1.500	–	68	34
Valladolid	67	7	74	1.800	3.100	142	85
Zamora	–	–	–	–	–	–	–
CASTILLA Y LEON	**195**	**12**	**207**	**1.943**	**3.133**	**417**	**250**

7.1.10.6. CEREALES GRANO-OTRAS MEZCLAS DE CEREALES DE INVIERNO: Análisis provincial de superficie, rendimiento y producción, 2022

Provincias y Comunidades Autónomas	Superficie (hectáreas)			Rendimiento (kg/ha)		Producción de grano	Paja cosechada
	Secano	Regadío	Total	Secano	Regadío	(toneladas)	(toneladas)
MADRID	**–**	**–**	**–**	**–**	**–**	**–**	**–**
Albacete	465	26	491	1.500	4.800	822	82
Ciudad Real	–	–	–	–	–	–	–
Cuenca	–	–	–	–	–	–	–
Guadalajara	–	–	–	–	–	–	–
Toledo	–	–	–	–	–	–	–
CASTILLA–LA MANCHA	**465**	**26**	**491**	**1.500**	**4.800**	**822**	**82**
Alicante	24	54	78	1.100	3.450	213	85
Castellón	114	–	114	1.155	3.100	132	–
Valencia	–	–	–	–	–	–	–
C. VALENCIANA	**138**	**54**	**192**	**1.145**	**3.450**	**345**	**85**
R. DE MURCIA	**290**	**86**	**376**	**1.800**	**1.900**	**685**	**307**
Badajoz	1.024	208	1.232	1.989	2.188	2.492	1.150
Cáceres	82	159	241	1.801	1.981	463	210
EXTREMADURA	**1.106**	**367**	**1.473**	**1.975**	**2.098**	**2.955**	**1.360**
Almería	–	–	–	–	–	–	–
Cádiz	–	–	–	–	–	–	–
Córdoba	–	–	–	–	–	–	–
Granada	641	404	1.045	650	2.100	1.265	759
Huelva	–	–	–	–	–	–	–
Jaén	–	–	–	–	–	–	–
Málaga	–	–	–	–	–	–	–
Sevilla	–	–	–	–	–	–	–
ANDALUCIA	**641**	**404**	**1.045**	**650**	**2.100**	**1.265**	**759**
Las Palmas	4	1	5	521	1.000	3	–
S.C. de Tenerife	98	6	104	711	1.000	76	–
CANARIAS	**102**	**7**	**109**	**704**	**1.000**	**79**	**–**
ESPAÑA	**2.937**	**956**	**3.893**	**1.508**	**2.236**	**6.568**	**2.843**

7.1.11.1. CEREALES GRANO-OTROS CEREALES:
Análisis provincial de superficie, rendimiento y producción, 2022

Provincias y Comunidades Autónomas	Superficie (hectáreas)			Rendimiento (kg/ha)		Producción de grano (toneladas)
	Secano	Regadío	Total	Secano	Regadío	
A Coruña	–	–	–	–	–	–
Lugo	–	–	–	–	–	–
Ourense	–	–	–	–	–	–
Pontevedra	–	–	–	–	–	–
GALICIA	**–**	**–**	**–**	**–**	**–**	**–**
P. DE ASTURIAS	**–**	**–**	**–**	**–**	**–**	**–**
CANTABRIA	**–**	**–**	**–**	**–**	**–**	**–**
Alava	–	–	–	–	–	–
Guipúzcoa	–	–	–	–	–	–
Vizcaya	–	–	–	–	–	–
PAIS VASCO	**–**	**–**	**–**	**–**	**–**	**–**
NAVARRA	**62**	**34**	**96**	**1.589**	**2.554**	**185**
LA RIOJA	**–**	**–**	**–**	**–**	**–**	**–**
Huesca	–	170	170	–	3.250	552
Teruel	–	1	1	–	2.800	3
Zaragoza	214	194	408	2.345	6.500	1.762
ARAGON	**214**	**365**	**579**	**2.345**	**4.976**	**2.317**
Barcelona	–	–	–	–	–	–
Girona	–	–	–	–	–	–
Lleida	10	17	27	880	3.700	72
Tarragona	–	–	–	–	–	–
CATALUÑA	**10**	**17**	**27**	**880**	**3.700**	**72**
BALEARES	**–**	**–**	**–**	**–**	**–**	**–**
Avila	–	10	10	–	1.980	20
Burgos	–	–	–	–	–	–
León	–	15	15	–	2.125	32
Palencia	–	24	24	–	1.790	43
Salamanca	–	93	93	–	4.900	456
Segovia	–	–	–	–	–	–
Soria	–	–	–	–	–	–
Valladolid	16	21	37	1.100	1.757	54
Zamora	–	159	159	–	3.189	507
CASTILLA Y LEON	**16**	**322**	**338**	**1.100**	**3.398**	**1.112**

7.1.11.1. CEREALES GRANO-OTROS CEREALES:
Análisis provincial de superficie, rendimiento y producción, 2021

Provincias y Comunidades Autónomas	Superficie (hectáreas)			Rendimiento (kg/ha)		Producción de grano (toneladas)
	Secano	Regadío	Total	Secano	Regadío	
MADRID	**32**	**–**	**32**	**341**	**3.000**	**11**
Albacete	122	28	150	1.500	4.900	320
Ciudad Real	13	15	28	820	3.800	68
Cuenca	–	–	–	–	–	–
Guadalajara	–	–	–	–	–	–
Toledo	609	32	641	1.000	2.400	686
CASTILLA–LA MANCHA	**744**	**75**	**819**	**1.079**	**3.613**	**1.074**
Alicante	–	–	–	–	–	–
Castellón	–	–	–	–	–	–
Valencia	–	–	–	–	–	–
C. VALENCIANA	**–**	**–**	**–**	**–**	**–**	**–**
R. DE MURCIA	**3**	**3**	**6**	**1.617**	**2.520**	**12**
Badajoz	–	–	–	–	–	–
Cáceres	15	–	15	2.277	–	34
EXTREMADURA	**15**	**–**	**15**	**2.277**	**–**	**34**
Almería	–	–	–	–	–	–
Cádiz	176	11	187	1.000	2.000	198
Córdoba	12	1	13	1.200	2.500	17
Granada	6	1	7	1.000	2.000	8
Huelva	–	–	–	–	–	–
Jaén	–	–	–	–	–	–
Málaga	–	3	3	–	3.000	9
Sevilla	–	–	–	–	–	–
ANDALUCIA	**194**	**16**	**210**	**1.012**	**2.219**	**232**
Las Palmas	25	27	52	1.042	2.625	96
S.C. de Tenerife	–	–	–	–	–	–
CANARIAS	**25**	**27**	**52**	**1.042**	**2.625**	**96**
ESPAÑA	**1.315**	**859**	**2.174**	**1.294**	**4.011**	**5.145**

7.2.1.1. LEGUMINOSAS GRANO: Serie histórica de superficie, producción y valor

Años	Superficie (miles de hectáreas)	Producción (miles de toneladas)	Valor (miles de euros)
2012	446	324	119.054
2013	378	503	197.283
2014	458	451	163.368
2015	489	503	181.398
2016	460	648	212.487
2017	521	476	182.786
2018	473	671	243.011
2019	420	391	119.897
2020	367	555	157.796
2021	362	432	145.458
2022	362	329	160.306

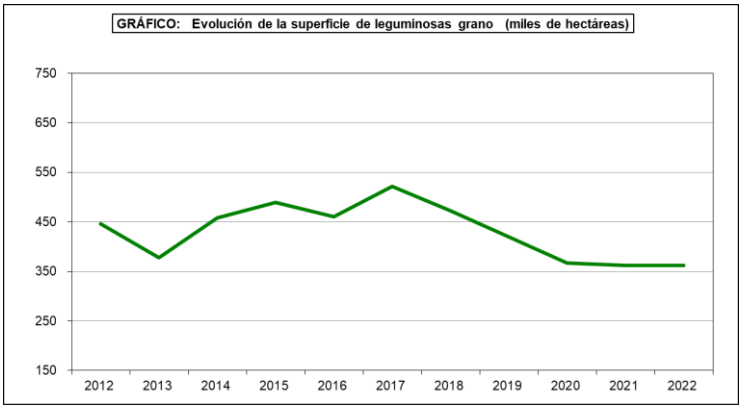

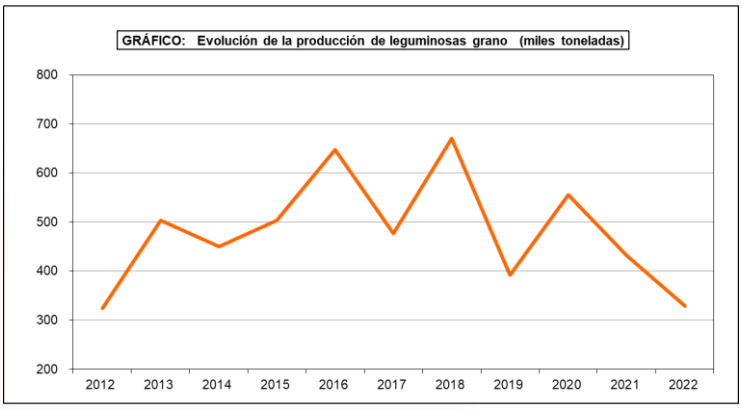

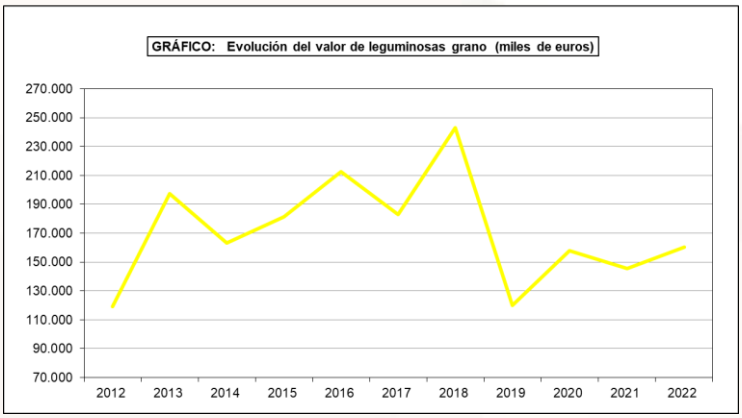

7.2.1.2. LEGUMINOSAS GRANO: Resumen nacional de superficie, rendimiento y producción, 2022

Cultivos	Superficie (hectáreas) (hectáreas)			Rendimiento (kg/ha)		Producción (toneladas)	
	Secano	Regadío	Total	Secano	Regadío	Grano	Paja cosechada
Judías secas en cultivo único	2.451	4.487	6.938	1.529	1.890	12.226	1.511
Judías secas asociadas a maíz	1.076	55	1.131	1.442	1.392	1.628	598
JUDÍAS SECAS TOTAL	**3.527**	**4.542**	**8.069**	**1.502**	**1.884**	**13.854**	**2.109**
Habas secas para consumo animal	15.099	2.850	17.949	967	1.857	19.901	8.283
Habas secas para consumo humano	168	56	224	691	2.874	277	168
HABAS SECAS TOTAL	**15.267**	**2.906**	**18.173**	**964**	**1.877**	**20.178**	**8.451**
LENTEJAS	**39.293**	**1.193**	**40.486**	**597**	**1.659**	**25.448**	**3.861**
GARBANZOS	**32.806**	**3.270**	**36.076**	**811**	**1.471**	**31.403**	**6.540**
Guisantes secos para consumo animal	104.364	18.109	122.473	928	1.989	132.878	26.646
Guisantes secos para consumo humano	24	15	39	787	1.433	41	20
GUISANTES SECOS TOTAL	**104.388**	**18.124**	**122.512**	**928**	**1.989**	**132.919**	**26.666**
VEZA	**70.278**	**6.690**	**76.968**	**658**	**1.664**	**57.370**	**19.334**
ALTRAMUZ	**2.423**	**279**	**2.702**	**728**	**1.320**	**2.131**	**74**
ALMORTAS	**932**	**50**	**982**	**771**	**1.509**	**796**	**176**
ALHOLVA	**52**	**36**	**88**	**956**	**1.174**	**92**	**–**
ALGARROBAS	**1.104**	**57**	**1.161**	**655**	**1.035**	**782**	**240**
YEROS	**46.862**	**1.462**	**48.324**	**751**	**1.716**	**37.715**	**4.428**
OTRAS LEGUMINOSAS GRANO	**5.897**	**336**	**6.233**	**911**	**2.105**	**6.082**	**1.101**
TOTAL LEGUMINOSAS	**322.829**	**38.945**	**361.774**	**–**	**–**	**328.770**	**72.980**

7.2.1.3. LEGUMINOSAS GRANO: Destino de la producción de grano y semilla utilizada, 2022 (toneladas)

Cultivos	Destino de la producción en explotaciones productoras					Total semilla utilizada
	Reserva para consumo propio			Ventas fuera de la explotación	Total	
	Semilla	Pienso	Alimentación humana			
Judías secas en cultivo único	525	151	1.734	9.816	12.226	592
Judías secas asociadas a maíz	41	36	775	776	1.628	67
JUDÍAS SECAS TOTAL	**566**	**187**	**2.509**	**10.592**	**13.854**	**659**
Habas secas para consumo animal	911	2.833	4	16.153	19.901	1.945
Habas secas para consumo humano	15	12	63	187	277	13
HABAS SECAS TOTAL	**926**	**2.845**	**67**	**16.340**	**20.178**	**1.958**
LENTEJAS	**2.472**	**129**	**171**	**22.676**	**25.448**	**4.487**
GARBANZOS	**1.403**	**1.616**	**388**	**27.996**	**31.403**	**3.936**
Guisantes secos para consumo animal	7.843	16.545	–	108.490	132.878	17.658
Guisantes secos para consumo humano	–	10	14	17	41	4
GUISANTES SECOS TOTAL	**7.843**	**16.555**	**14**	**108.507**	**132.919**	**17.662**
VEZA	**6.315**	**6.729**	**–**	**44.326**	**57.370**	**9.894**
ALTRAMUZ	**123**	**867**	**4**	**1.137**	**2.131**	**221**
ALMORTAS	**61**	**32**	**2**	**701**	**796**	**109**
ALHOLVA	**10**	**60**	**–**	**22**	**92**	**12**
ALGARROBAS	**70**	**71**	**–**	**641**	**782**	**107**
YEROS	**4.164**	**3.567**	**–**	**29.984**	**37.715**	**6.368**
OTRAS LEGUMINOSAS GRANO	**579**	**405**	**–**	**5.098**	**6.082**	**913**
TOTAL LEGUMINOSAS	**24.532**	**33.063**	**3.155**	**268.020**	**328.770**	**46.326**

GRÁFICO 7.2.1.3. Destino de la producción de grano de leguminosas. Año 2022

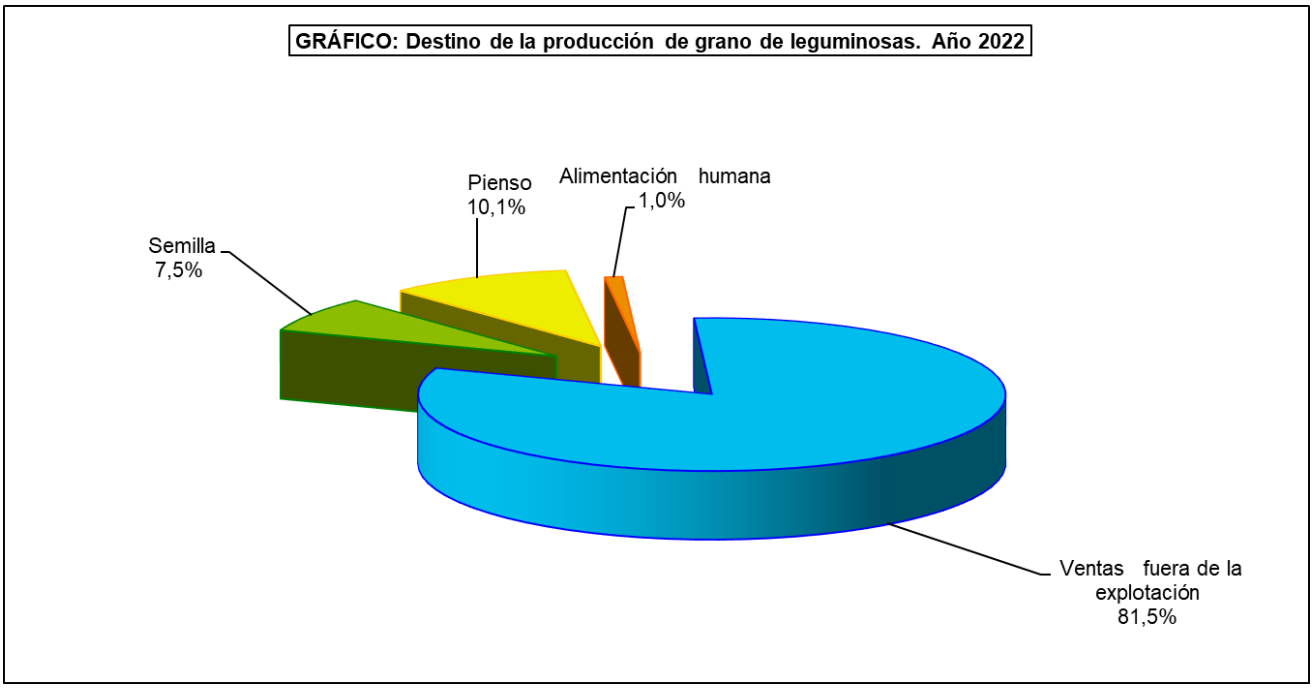

7.2.1.4. TOTAL LEGUMINOSAS GRANO: Análisis provincial de superficie, rendimiento y producción, 2022

Provincias y Comunidades Autónomas	Superficie (hectáreas)			Rendimiento (kg/ha)		Producción de grano	Paja cosechada
	Secano	Regadío	Total	Secano	Regadío	(toneladas)	(toneladas)
A Coruña	820	40	860	–	–	1.990	1.146
Lugo	528	26	554	–	–	1.490	346
Ourense	225	12	237	–	–	338	–
Pontevedra	262	14	276	–	–	469	–
GALICIA	**1.835**	**92**	**1.927**	**–**	**–**	**4.287**	**1.492**
P. DE ASTURIAS	**1.005**	**20**	**1.025**	**–**	**–**	**708**	**–**
CANTABRIA	**4**	**–**	**4**	**–**	**–**	**8**	**–**
Alava	1.150	174	1.324	–	–	2.025	–
Guipúzcoa	281	–	281	–	–	197	–
Vizcaya	220	5	225	–	–	169	–
PAÍS VASCO	**1.651**	**179**	**1.830**	**–**	**–**	**2.391**	**–**
NAVARRA	**3.751**	**504**	**4.255**	**–**	**–**	**6.028**	**–**
LA RIOJA	**664**	**351**	**1.015**	**–**	**–**	**1.401**	**337**
Huesca	6.768	1.767	8.535	–	–	14.450	3.303
Teruel	3.222	207	3.429	–	–	2.640	54
Zaragoza	7.144	2.743	9.887	–	–	11.016	5.094
ARAGÓN	**17.134**	**4.717**	**21.851**	**–**	**–**	**28.106**	**8.451**
Barcelona	1.044	211	1.255	–	–	1.424	–
Girona	429	233	662	–	–	1.035	–
Lleida	3.840	1.519	5.359	–	–	8.357	–
Tarragona	667	60	727	–	–	831	–
CATALUÑA	**5.980**	**2.023**	**8.003**	**–**	**–**	**11.647**	**–**
BALEARES	**2.307**	**–**	**2.307**	**–**	**–**	**1.408**	**1.023**
Avila	919	174	1.093	–	–	699	115
Burgos	13.512	320	13.832	–	–	14.567	4.174
León	2.652	3.502	6.154	–	–	7.604	741
Palencia	18.092	1.197	19.289	–	–	10.742	963
Salamanca	6.112	517	6.629	–	–	5.462	2.901
Segovia	7.610	301	7.911	–	–	5.002	4.133
Soria	7.742	92	7.834	–	–	7.009	–
Valladolid	37.376	5	37.381	–	–	29.369	9.066
Zamora	12.281	1.667	13.948	–	–	11.484	1.427
CASTILLA Y LEÓN	**106.296**	**7.775**	**114.071**	**–**	**–**	**91.938**	**23.520**

7.2.1.4. TOTAL LEGUMINOSAS GRANO: Análisis provincial de superficie, rendimiento y producción, 2022

Provincias y Comunidades Autónomas	Superficie (hectáreas)			Rendimiento (kg/ha)		Producción de grano	Paja cosechada
	Secano	Regadío	Total	Secano	Regadío	(toneladas)	(toneladas)
MADRID	**7.170**	**525**	**7.695**	**–**	**–**	**9.205**	**5.646**
Albacete	27.298	5.428	32.726	–	–	33.495	7.077
Ciudad Real	10.306	5.047	15.353	–	–	17.747	–
Cuenca	46.678	2.019	48.697	–	–	33.033	4.839
Guadalajara	16.331	543	16.874	–	–	11.299	–
Toledo	19.458	2.028	21.486	–	–	13.431	1.610
CASTILLA–LA MANCHA	**120.071**	**15.065**	**135.136**	**–**	**–**	**109.005**	**13.526**
Alicante	280	50	330	–	–	167	–
Castellón	28	–	28	–	–	16	–
Valencia	955	56	1.011	–	–	2.012	177
C. VALENCIANA	**1.263**	**106**	**1.369**	**–**	**–**	**2.195**	**177**
R. DE MURCIA	**378**	**113**	**491**	**–**	**–**	**795**	**278**
Badajoz	8.528	1.133	9.661	–	–	12.566	–
Cáceres	598	218	816	–	–	911	–
EXTREMADURA	**9.126**	**1.351**	**10.477**	**–**	**–**	**13.477**	**–**
Almería	508	34	542	–	–	301	137
Cádiz	5.447	461	5.908	–	–	9.490	7.216
Córdoba	9.961	1.353	11.314	–	–	10.588	4.067
Granada	3.815	881	4.696	–	–	2.386	2.143
Huelva	1.926	110	2.036	–	–	2.036	781
Jaén	463	125	588	–	–	399	276
Málaga	3.580	88	3.668	–	–	3.704	3.704
Sevilla	18.296	2.946	21.242	–	–	17.001	–
ANDALUCÍA	**43.996**	**5.998**	**49.994**	**–**	**–**	**45.905**	**18.324**
Las Palmas	59	64	123	–	–	110	75
S.C. de Tenerife	139	62	201	–	–	156	131
CANARIAS	**198**	**126**	**324**	**–**	**–**	**266**	**206**
ESPAÑA	**322.829**	**38.945**	**361.774**	**–**	**–**	**328.770**	**72.980**

7.2.2.1. LEGUMINOSAS GRANO-JUDÍAS SECAS:
Serie histórica de superficie, rendimiento, producción, precio, valor

Años	Superficie (miles de hectáreas)	Rendimiento (qm/ha)	Producción (miles de toneladas)	Precio medio percibido por los agricultores (euros/100kg)	Valor (1) (miles de euros)
2012	6,6	15,2	10,0	189,00	18.845
2013	6,8	16,6	11,3	248,18	28.136
2014	7,7	16,3	12,6	235,51	29.743
2015	8,8	19,5	17,1	176,35	30.200
2016	9,4	19,0	17,8	167,00	29.661
2017	10,3	19,1	19,7	181,83	35.775
2018	9,3	18,3	17,1	173,04	29.574
2019	9,3	15,7	14,6	144,68	21.145
2020	9,1	19,3	17,7	165,00	29.157
2021	9,3	19,9	18,5	173,64	32.160
2022	8,1	17,2	13,9	207,78	28.786

(1) No se incluye el valor de la semilla selecta.

GRÁFICO: Evolución de la superficie de judías secas (miles de hectáreas)

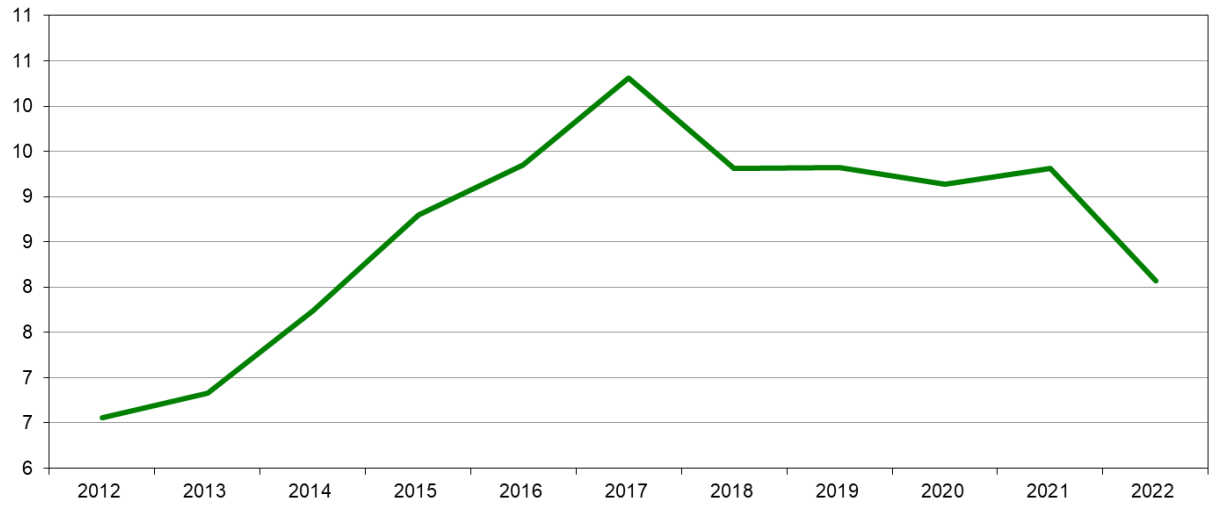

GRÁFICO: Evolución de la producción de judías secas (miles toneladas)

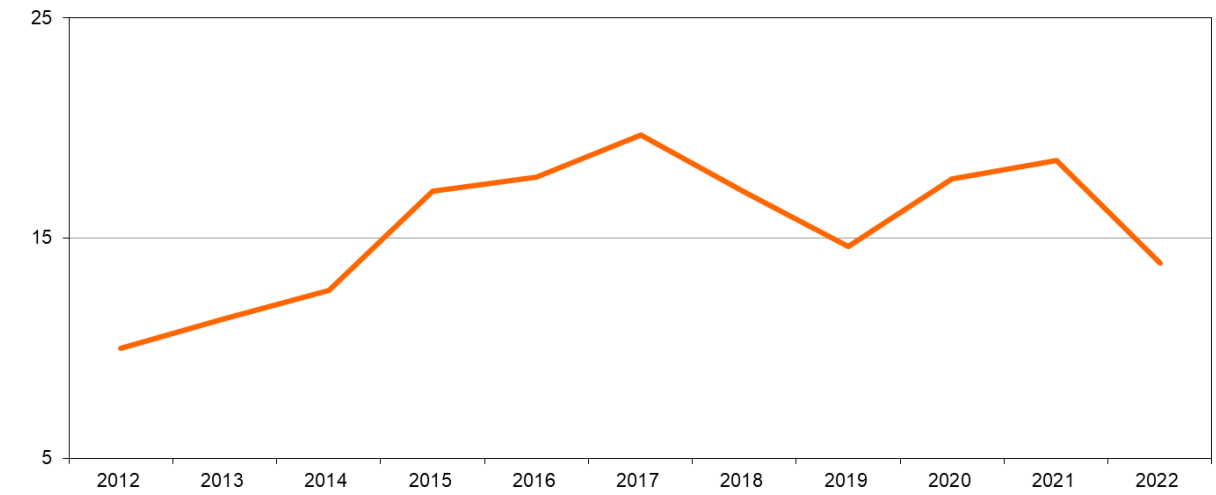

GRÁFICO: Evolución del valor de judías secas (miles de euros)

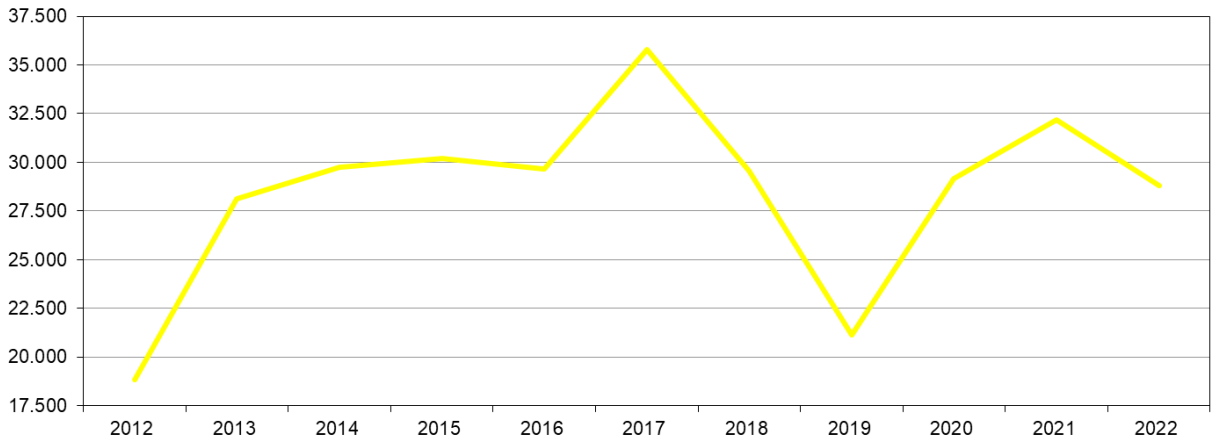

7.2.2.2. LEGUMINOSAS GRANO-JUDÍAS SECAS:
Serie histórica de superficie y producción según sistemas de cultivo

Años	En cultivo único		Asociadas con maíz	
	Superficie (miles de hectáreas)	Producción (miles de toneladas)	Superficie (miles de hectáreas)	Producción (miles de toneladas)
2012	5,0	8,2	1,6	1,8
2013	5,4	9,2	1,5	2,2
2014	6,3	10,2	1,4	2,5
2015	7,2	14,4	1,6	2,7
2016	7,9	15,2	1,5	2,5
2017	8,8	17,5	1,5	2,2
2018	8,0	15,3	1,3	1,8
2019	8,0	13,1	1,3	1,5
2020	7,9	16,0	1,3	1,7
2021	8,1	16,8	1,2	1,7
2022	6,9	12,2	1,1	1,6

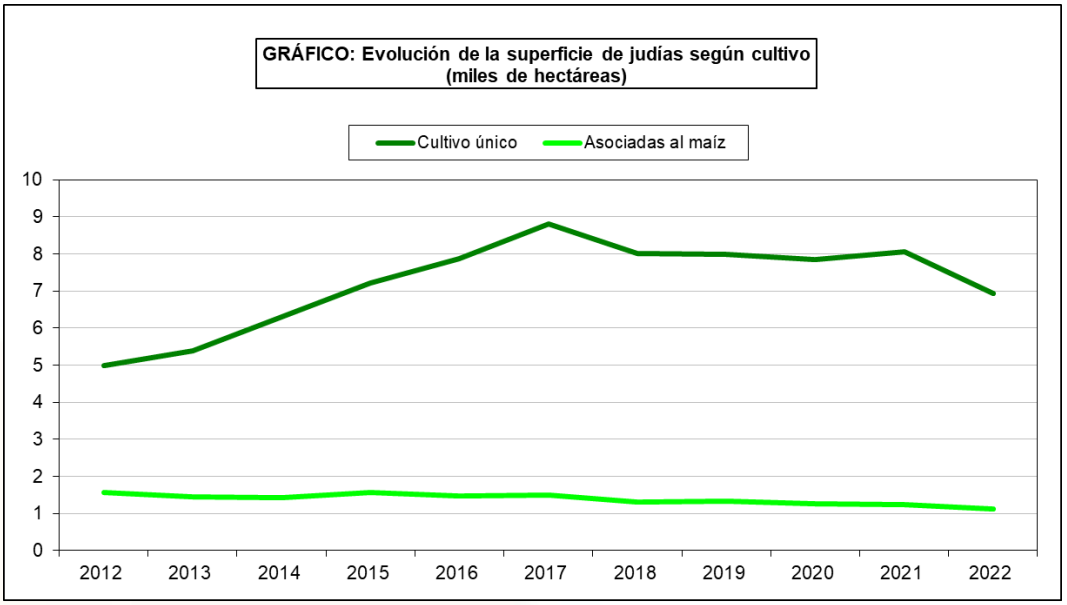

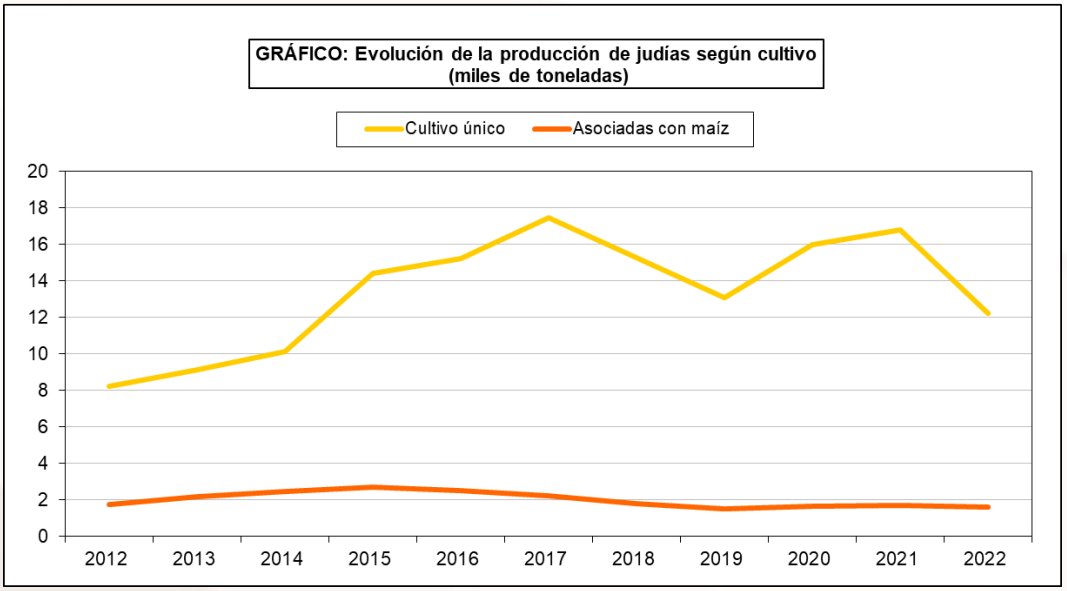

7.2.2.3. LEGUMINOSAS GRANO-JUDÍAS SECAS:
Análisis provincial de superficie, rendimiento y producción, 2022

Provincias y Comunidades Autónomas	Superficie (hectáreas)			Rendimiento (kg/ha)		Producción de grano	Paja cosechada
	Secano	Regadío	Total	Secano	Regadío	(toneladas)	(toneladas)
A Coruña	809	35	844	2.310	2.450	1.954	1.146
Lugo	486	26	512	2.800	2.925	1.437	346
Ourense	215	9	224	1.425	1.950	323	–
Pontevedra	262	14	276	1.792	–	469	–
GALICIA	**1.772**	**84**	**1.856**	**2.260**	**2.135**	**4.183**	**1.492**
P. DE ASTURIAS	**1.005**	**20**	**1.025**	**675**	**1.500**	**708**	**–**
CANTABRIA	**4**	**–**	**4**	**2.000**	**–**	**8**	**–**
Alava	114	174	288	1.408	1.865	485	–
Guipúzcoa	280	–	280	700	–	196	–
Vizcaya	213	5	218	710	2.000	161	–
PAÍS VASCO	**607**	**179**	**786**	**836**	**1.869**	**842**	**–**
NAVARRA	**12**	**93**	**105**	**562**	**2.002**	**193**	**–**
LA RIOJA	**–**	**142**	**142**	**–**	**1.450**	**206**	**30**
Huesca	–	1	1	–	2.400	2	–
Teruel	–	1	1	–	1.800	2	–
Zaragoza	10	98	108	860	2.300	234	–
ARAGÓN	**10**	**100**	**110**	**860**	**2.296**	**238**	**–**
Barcelona	14	153	167	600	1.472	234	–
Girona	43	25	68	600	1.484	63	–
Lleida	–	2	2	2	1.584	3	–
Tarragona	1	3	4	900	1.400	5	–
CATALUÑA	**58**	**183**	**241**	**605**	**1.474**	**305**	**–**
BALEARES	**–**	**–**	**–**	**–**	**–**	**–**	**–**
Avila	–	78	78	–	1.257	98	–
Burgos	–	152	152	–	1.400	213	–
León	–	3.186	3.186	–	1.950	6.213	218
Palencia	9	46	55	800	1.350	69	–
Salamanca	–	60	60	–	3.000	180	108
Segovia	–	12	12	–	1.900	23	12
Soria	2	–	2	–	–	–	–
Valladolid	–	3	3	–	2.500	8	–
Zamora	–	56	56	–	2.000	112	34
CASTILLA Y LEÓN	**11**	**3.593**	**3.604**	**655**	**1.923**	**6.916**	**372**

7.2.2.3. LEGUMINOSAS GRANO-JUDÍAS SECAS:
Análisis provincial de superficie, rendimiento y producción, 2022

Provincias y Comunidades Autónomas	Superficie (hectáreas)			Rendimiento (kg/ha)		Producción de grano	Paja cosechada
	Secano	Regadío	Total	Secano	Regadío	(toneladas)	(toneladas)
MADRID	**–**	**–**	**–**	**–**	**–**	**–**	**–**
Albacete	–	2	2	–	2.100	4	–
Ciudad Real	1	1	2	380	800	1	–
Cuenca	–	–	–	600	1.500	–	–
Guadalajara	1	1	2	500	1.200	2	–
Toledo	1	–	1	700	–	1	–
CASTILLA–LA MANCHA	**3**	**4**	**7**	**527**	**1.550**	**8**	**–**
Alicante	–	5	5	–	1.100	6	–
Castellón	–	–	–	–	–	–	–
Valencia	–	–	–	–	–	–	–
C. VALENCIANA	**–**	**5**	**5**	**–**	**1.100**	**6**	**–**
R. DE MURCIA	**6**	**3**	**9**	**800**	**1.300**	**9**	**3**
Badajoz	–	–	–	–	–	–	–
Cáceres	–	–	–	–	–	–	–
EXTREMADURA	**–**	**–**	**–**	**–**	**–**	**–**	**–**
Almería	–	–	–	–	–	–	–
Cádiz	–	–	–	–	–	–	–
Córdoba	–	–	–	–	–	–	–
Granada	15	37	52	1.500	2.696	122	130
Huelva	–	–	–	–	–	–	–
Jaén	–	–	–	–	–	–	–
Málaga	–	–	–	–	–	–	–
Sevilla	2	14	16	350	850	13	–
ANDALUCÍA	**17**	**51**	**68**	**1.365**	**2.189**	**135**	**130**
Las Palmas	9	33	42	622	1.000	39	33
S.C. de Tenerife	13	52	65	496	1.000	58	49
CANARIAS	**22**	**85**	**107**	**548**	**1.000**	**97**	**82**
ESPAÑA	**3.527**	**4.542**	**8.069**	**1.502**	**1.884**	**13.854**	**2.109**

7.2.2.4. CEREALES GRANO-JUDÍAS SECAS:
Análisis provincial de superficie y producción según sistemas de cultivo, 2022

Provincias y Comunidades Autónomas	En cultivo único		Asociadas a maíz	
	Superficie (hectáreas)	Producción (toneladas)	Superficie (hectáreas)	Producción (toneladas)
A Coruña	484	1.120	360	834
Lugo	465	1.305	47	132
Ourense	163	236	61	87
Pontevedra	89	143	187	326
GALICIA	**1.201**	**2.804**	**655**	**1.379**
P. DE ASTURIAS	**745**	**610**	**280**	**98**
CANTABRIA	**3**	**6**	**1**	**2**
Alava	285	480	3	5
Guipúzcoa	196	137	84	59
Vizcaya	154	116	64	45
PAÍS VASCO	**635**	**733**	**151**	**109**
NAVARRA	**105**	**193**	**–**	**–**
LA RIOJA	**142**	**206**	**–**	**–**
Huesca	1	2	–	–
Teruel	1	2	–	–
Zaragoza	108	234	–	–
ARAGÓN	**110**	**238**	**–**	**–**
Barcelona	167	234	–	–
Girona	68	63	–	–
Lleida	2	3	–	–
Tarragona	4	5	–	–
CATALUÑA	**241**	**305**	**–**	**–**
BALEARES	**–**	**–**	**–**	**–**
Avila	78	98	–	–
Burgos	152	213	–	–
León	3.186	6.213	–	–
Palencia	55	69	–	–
Salamanca	60	180	–	–
Segovia	12	23	–	–
Soria	2	–	–	–
Valladolid	3	8	–	–
Zamora	56	112	–	–
CASTILLA Y LEÓN	**3.604**	**6.916**	**–**	**–**

7.2.2.4. CEREALES GRANO-JUDÍAS SECAS:
Análisis provincial de superficie y producción según sistemas de cultivo, 2022

Provincias y Comunidades Autónomas	En cultivo único		Asociadas a maíz	
	Superficie (hectáreas)	Producción (toneladas)	Superficie (hectáreas)	Producción (toneladas)
MADRID	**–**	**–**	**–**	**–**
Albacete	2	4	–	–
Ciudad Real	2	1	–	–
Cuenca	–	–	–	–
Guadalajara	2	2	–	–
Toledo	1	1	–	–
CASTILLA-LA MANCHA	**7**	**8**	**–**	**–**
Alicante	5	6	–	–
Castellón	–	–	–	–
Valencia	–	–	–	–
C. VALENCIANA	**5**	**6**	**–**	**–**
R. DE MURCIA	**9**	**9**	**–**	**–**
Badajoz	–	–	–	–
Cáceres	–	–	–	–
EXTREMADURA	**–**	**–**	**–**	**–**
Almería	–	–	–	–
Cádiz	–	–	–	–
Córdoba	–	–	–	–
Granada	47	118	5	4
Huelva	–	–	–	–
Jaén	–	–	–	–
Málaga	–	–	–	–
Sevilla	16	13	–	–
ANDALUCÍA	**63**	**131**	**5**	**4**
Las Palmas	42	39	–	–
S.C. de Tenerife	26	22	39	36
CANARIAS	**68**	**61**	**39**	**36**
ESPAÑA	**6.938**	**12.226**	**1.131**	**1.628**



7.2.3.1. LEGUMINOSAS GRANO-HABAS SECAS:
Serie histórica de superficie, rendimiento, producción, precio, valor

Años	Superficie (miles de hectáreas)	Rendimiento (qm/ha)	Producción (miles de toneladas)	Precio medio percibido por los agricultores (euros/100kg)	Valor (1) (miles de euros)
2012	24,6	10,5	25,9	30,98	8.020,1
2013	17,5	15,8	27,8	30,34	8.422,1
2014	23,2	16,8	38,9	24,95	9.715,8
2015	50,1	13,1	65,5	22,50	14.725,0
2016	47,1	11,4	53,6	20,79	11.148,6
2017	36,6	13,3	48,5	21,32	10.333,4
2018	23,2	15,0	34,8	22,21	7.718,0
2019	22,1	10,6	23,5	30,62	7.193,3
2020	21,1	13,8	29,1	23,48	6.824,7
2021	21,9	10,9	23,9	31,38	7.494,8
2022	18,2	11,1	20,2	45,00	9.080,1

(1) No se incluye el valor de la semilla selecta.

GRÁFICO: Evolución de la superficie de habas secas (miles de hectáreas)

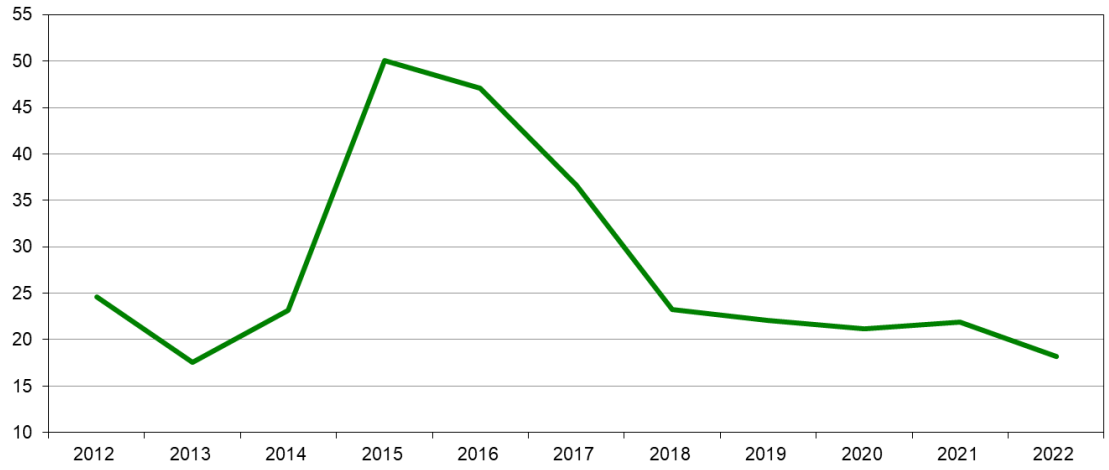

GRÁFICO: Evolución de la producción de habas secas (miles toneladas)

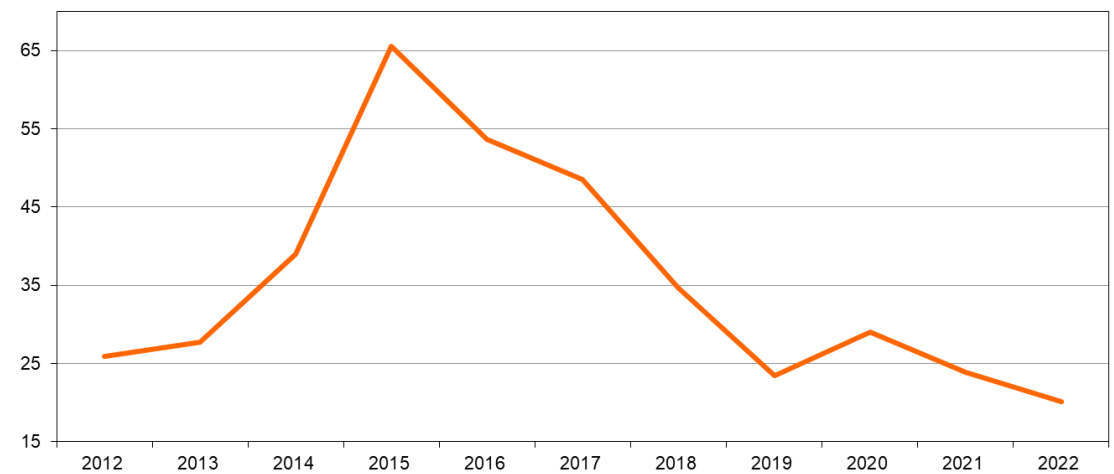

GRÁFICO: Evolución del valor de habas secas (miles de euros)

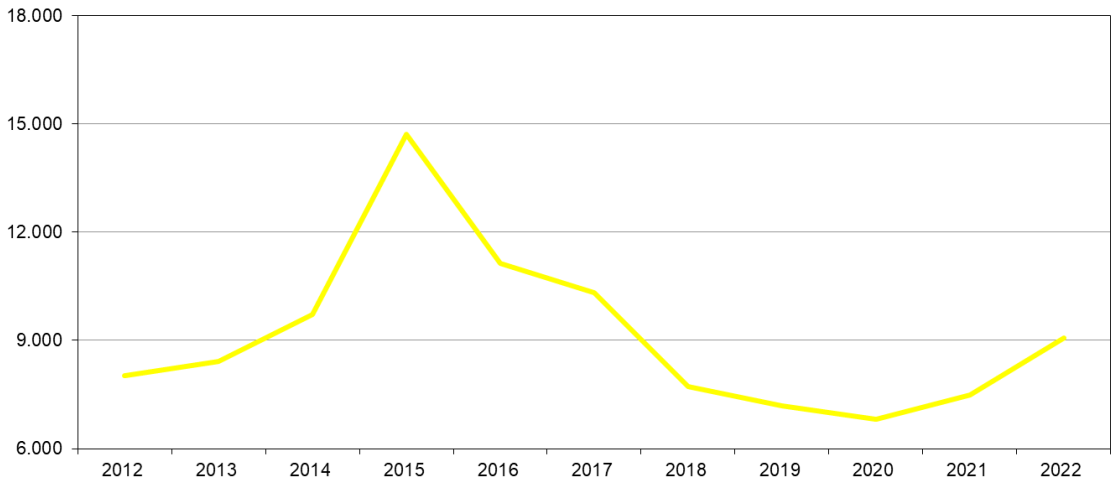

7.2.3.2. LEGUMINOSAS GRANO-HABAS SECAS:
Serie histórica de superficie y producción según su utilización

Años	Consumo animal		Consumo humano	
	Superficie (miles de hectáreas)	Producción (miles de toneladas)	Superficie (miles de hectáreas)	Producción (miles de toneladas)
2012	24,2	25,3	0,4	0,6
2013	17,1	27,2	0,4	0,5
2014	22,9	38,7	0,2	0,2
2015	49,2	63,4	0,9	2,2
2016	46,7	52,9	0,4	0,8
2017	36,5	48,4	0,1	0,1
2018	23,1	34,6	0,1	0,2
2019	22,0	23,4	0,1	0,1
2020	21,1	29,0	0,1	0,1
2021	21,8	23,8	0,1	0,1
2022				

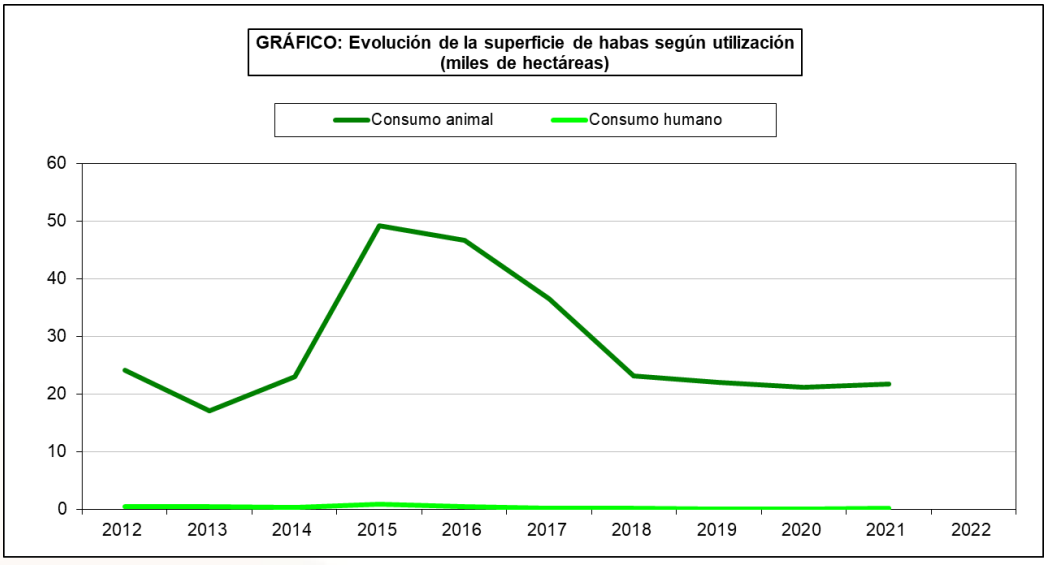

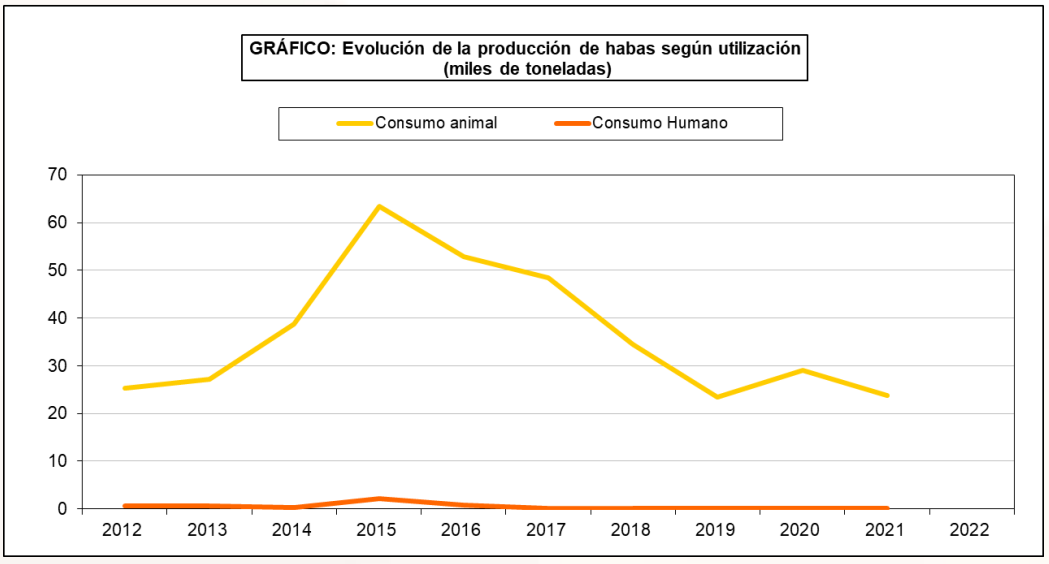

7.2.3.3. LEGUMINOSAS GRANO-HABAS SECAS:
Análisis provincial de superficie, rendimiento y producción, 2022

Provincias y Comunidades Autónomas	Superficie (hectáreas)			Rendimiento (kg/ha)		Producción de grano	Paja cosechada
	Secano	Regadío	Total	Secano	Regadío	(toneladas)	(toneladas)
A Coruña	11	5	16	2.235	2.350	36	–
Lugo	39	–	39	1.350	–	53	–
Ourense	–	–	–	–	–	–	–
Pontevedra	–	–	–	–	–	–	–
GALICIA	**50**	**5**	**55**	**1.545**	**2.350**	**89**	**–**
P. DE ASTURIAS	**–**	**–**	**–**	**–**	**–**	**–**	**–**
CANTABRIA	**–**	**–**	**–**	**–**	**–**	**–**	**–**
Alava	401	–	401	1.217	–	488	–
Guipúzcoa	1	–	1	1.393	–	1	–
Vizcaya	5	–	5	1.180	–	6	–
PAÍS VASCO	**407**	**–**	**407**	**1.217**	**–**	**495**	**–**
NAVARRA	**1.628**	**96**	**1.724**	**1.156**	**1.846**	**2.059**	**–**
LA RIOJA	**1**	**11**	**12**	**1.200**	**2.300**	**27**	**8**
Huesca	1.904	221	2.125	1.300	3.000	3.138	–
Teruel	12	–	12	583	–	7	–
Zaragoza	144	260	404	1.504	2.840	955	334
ARAGÓN	**2.060**	**481**	**2.541**	**1.310**	**2.914**	**4.100**	**334**
Barcelona	310	33	343	643	2.182	272	–
Girona	243	78	321	1.218	2.720	508	–
Lleida	65	13	78	1.230	3.200	122	–
Tarragona	35	18	53	1.285	1.789	77	–
CATALUÑA	**653**	**142**	**795**	**950**	**2.521**	**979**	**–**
BALEARES	**1.593**	**–**	**1.593**	**590**	**–**	**940**	**660**
Avila	–	–	–	–	–	–	–
Burgos	172	8	180	2.400	3.400	440	–
León	6	–	6	300	–	2	–
Palencia	–	–	–	–	–	–	–
Salamanca	9	–	9	1.600	–	14	8
Segovia	7	–	7	600	–	4	2
Soria	–	2	2	–	7.000	14	–
Valladolid	15	–	15	–	–	–	–
Zamora	48	–	48	100	–	5	–
CASTILLA Y LEÓN	**257**	**10**	**267**	**1.704**	**4.120**	**479**	**10**

7.2.3.3. LEGUMINOSAS GRANO-HABAS SECAS:
Análisis provincial de superficie, rendimiento y producción, 2022

Provincias y Comunidades Autónomas	Superficie (hectáreas)			Rendimiento (kg/ha)		Producción de grano	Paja cosechada
	Secano	Regadío	Total	Secano	Regadío	(toneladas)	(toneladas)
MADRID	**41**	**8**	**49**	**400**	**620**	**21**	**–**
Albacete	94	19	113	1.100	2.200	145	7
Ciudad Real	53	30	83	620	1.400	75	–
Cuenca	170	4	174	600	1.500	108	16
Guadalajara	50	1	51	1.300	1.800	67	–
Toledo	2	1	3	700	1.000	2	–
CASTILLA–LA MANCHA	**369**	**55**	**424**	**826**	**1.684**	**397**	**23**
Alicante	–	4	4	–	1.100	4	–
Castellón	–	–	–	–	–	–	–
Valencia	–	–	–	–	–	–	–
C. VALENCIANA	**–**	**4**	**4**	**–**	**1.100**	**4**	**–**
R. DE MURCIA	**2**	**–**	**2**	**1.625**	**–**	**4**	**10**
Badajoz	187	446	633	638	794	474	–
Cáceres	3	5	8	647	1.182	8	–
EXTREMADURA	**190**	**451**	**641**	**638**	**798**	**482**	**–**
Almería	14	9	23	200	2.600	26	13
Cádiz	1.621	180	1.801	1.745	3.600	3.479	3.470
Córdoba	2.203	423	2.626	900	1.200	2.490	2.739
Granada	130	87	217	526	4.806	487	530
Huelva	130	–	130	1.000	–	130	143
Jaén	133	55	188	400	1.000	108	119
Málaga	403	–	403	900	–	363	363
Sevilla	3.350	870	4.220	500	1.500	2.980	–
ANDALUCÍA	**7.984**	**1.624**	**9.608**	**890**	**1.821**	**10.063**	**7.377**
Las Palmas	3	13	16	804	1.000	15	11
S.C. de Tenerife	29	6	35	589	1.200	24	18
CANARIAS	**32**	**19**	**51**	**609**	**1.063**	**39**	**29**
ESPAÑA	**15.267**	**2.906**	**18.173**	**964**	**1.877**	**20.178**	**8.451**

7.2.3.4. LEGUMINOSAS GRANO-HABAS SECAS:
Análisis provincial de superficie y producción según su utilización, 2022

Provincias y Comunidades Autónomas	Consumo animal		Consumo humano	
	Superficie (hectáreas)	Producción (toneladas)	Superficie (hectáreas)	Producción (toneladas)
A Coruña	–	–	16	36
Lugo	–	–	39	53
Ourense	–	–	–	–
Pontevedra	–	–	–	–
GALICIA	**–**	**–**	**55**	**89**
P. DE ASTURIAS	**–**	**–**	**–**	**–**
CANTABRIA	**–**	**–**	**–**	**–**
Alava	399	486	2	2
Guipúzcoa	1	1	–	–
Vizcaya	5	6	–	–
PAÍS VASCO	**405**	**493**	**2**	**2**
NAVARRA	**1.724**	**2.059**	**–**	**–**
LA RIOJA	**12**	**27**	**–**	**–**
Huesca	2.125	3.138	–	–
Teruel	12	7	–	–
Zaragoza	404	955	–	–
ARAGÓN	**2.541**	**4.100**	**–**	**–**
Barcelona	343	272	–	–
Girona	321	508	–	–
Lleida	78	122	–	–
Tarragona	53	77	–	–
CATALUÑA	**795**	**979**	**–**	**–**
BALEARES	**1.593**	**940**	**–**	**–**
Avila	–	–	–	–
Burgos	180	440	–	–
León	6	2	–	–
Palencia	–	–	–	–
Salamanca	9	14	–	–
Segovia	7	4	–	–
Soria	–	–	2	14
Valladolid	–	–	15	–
Zamora	–	–	48	5
CASTILLA Y LEÓN	**202**	**460**	**65**	**19**

7.2.3.4. LEGUMINOSAS GRANO-HABAS SECAS:
Análisis provincial de superficie y producción según su utilización, 2022

Provincias y Comunidades Autónomas	Consumo animal		Consumo humano	
	Superficie (hectáreas)	Producción (toneladas)	Superficie (hectáreas)	Producción (toneladas)
MADRID	**49**	**21**	**–**	**–**
Albacete	113	145	–	–
Ciudad Real	83	75	–	–
Cuenca	174	108	–	–
Guadalajara	51	67	–	–
Toledo	3	2	–	–
CASTILLA-LA MANCHA	**424**	**397**	**–**	**–**
Alicante	4	4	–	–
Castellón	–	–	–	–
Valencia	–	–	–	–
C. VALENCIANA	**4**	**4**	**–**	**–**
R. DE MURCIA	**1**	**2**	**1**	**2**
Badajoz	633	474	–	–
Cáceres	8	8	–	–
EXTREMADURA	**641**	**482**	**–**	**–**
Almería	23	26	–	–
Cádiz	1.801	3.479	–	–
Córdoba	2.626	2.490	–	–
Granada	167	361	50	126
Huelva	130	130	–	–
Jaén	188	108	–	–
Málaga	403	363	–	–
Sevilla	4.220	2.980	–	–
ANDALUCÍA	**9.558**	**9.937**	**50**	**126**
Las Palmas	–	–	16	15
S.C. de Tenerife	–	–	35	24
CANARIAS	**–**	**–**	**51**	**39**
ESPAÑA	**17.949**	**19.901**	**224**	**277**



7.2.4.1. LEGUMINOSAS GRANO-LENTEJAS:
Serie histórica de superficie, rendimiento, producción, precio, valor

Años	Superficie (miles de hectáreas)	Rendimiento (qm/ha)	Producción (miles de toneladas)	Precio medio percibido por los agricultores (euros/100kg)	Valor (1) (miles de euros)
2012	36,3	4,1	15,0	79,49	11.960
2013	31,5	12,9	40,6	55,00	22.314
2014	31,4	7,6	23,9	46,23	11.051
2015	29,7	7,8	23,2	59,55	13.811
2016	26,4	11,3	29,8	65,54	19.549
2017	36,5	6,7	24,4	68,41	16.663
2018	44,1	9,7	42,8	60,75	26.017
2019	50,3	7,0	35,3	68,36	24.154
2020	36,7	11,7	42,8	43,34	18.559
2021	35,3	8,9	31,5	56,09	17.667
2022	40,5	6,3	25,4	72,16	18.363

(1) No se incluye el valor de la semilla selecta.

GRÁFICO: Evolución de la superficie de lentejas (miles de hectáreas)

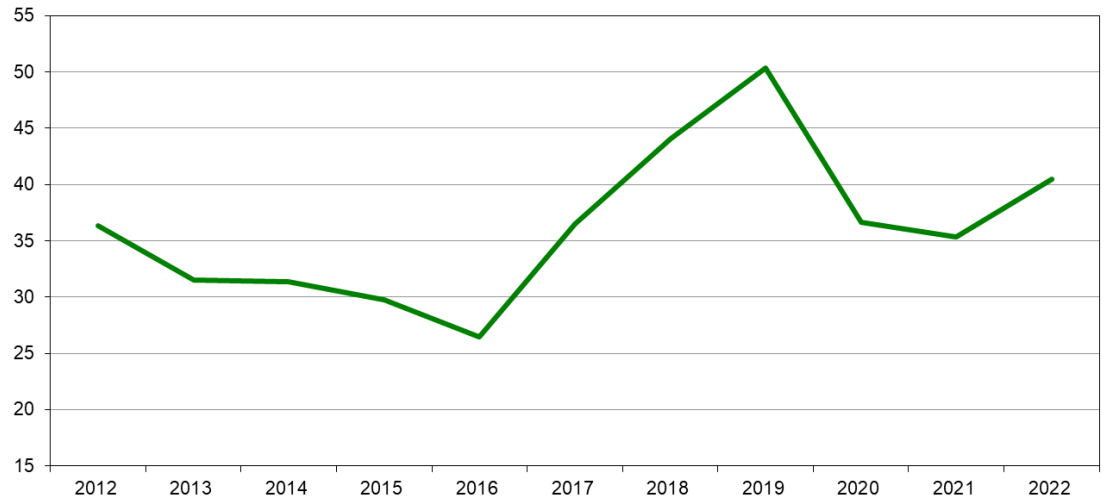

GRÁFICO: Evolución de la producción de lentejas (miles toneladas)

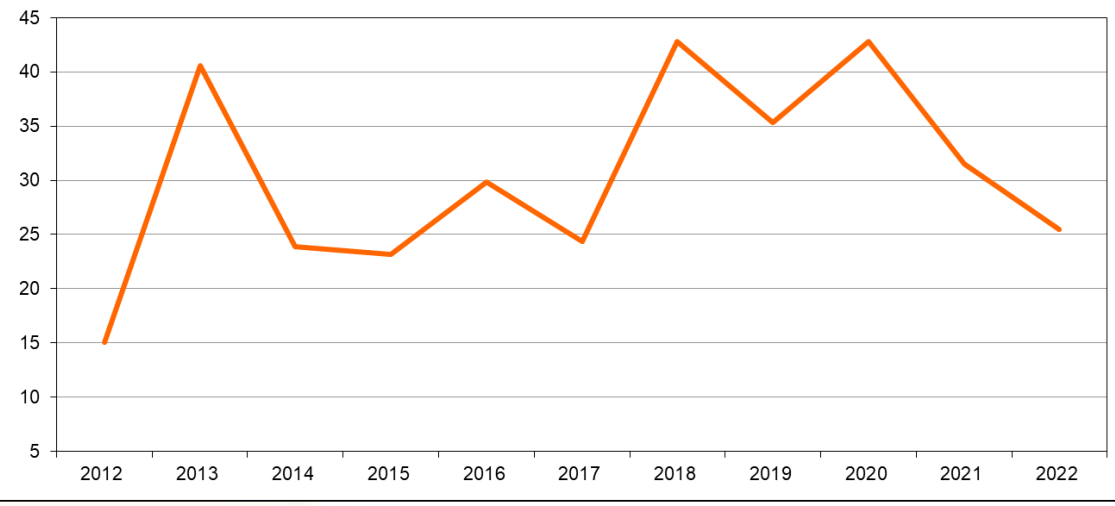

GRÁFICO: Evolución del valor de lentejas (miles de euros)

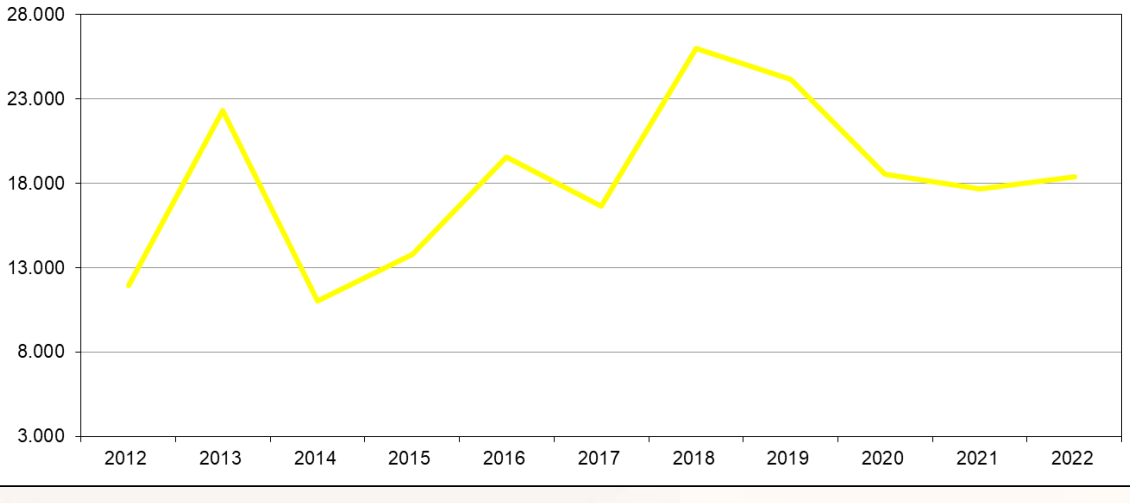

7.2.4.2. LEGUMINOSAS GRANO-LENTEJAS:
Análisis provincial de superficie, rendimiento y producción, 2022

Provincias y Comunidades Autónomas	Superficie (hectáreas)			Rendimiento (kg/ha)		Producción de grano (toneladas)	Paja cosechada (toneladas)
	Secano	Regadío	Total	Secano	Regadío		
A Coruña	–	–	–	–	–	–	–
Lugo	–	–	–	–	–	–	–
Ourense	–	–	–	–	–	–	–
Pontevedra	–	–	–	–	–	–	–
GALICIA	**–**	**–**	**–**	**–**	**–**	**–**	**–**
P. DE ASTURIAS	**–**	**–**	**–**	**–**	**–**	**–**	**–**
CANTABRIA	**–**	**–**	**–**	**–**	**–**	**–**	**–**
Alava	36	–	36	1.000	–	36	–
Guipúzcoa	–	–	–	–	–	–	–
Vizcaya	1	–	1	700	–	1	–
PAÍS VASCO	**37**	**–**	**37**	**992**	**–**	**37**	**–**
NAVARRA	**23**	**49**	**72**	**531**	**974**	**60**	**–**
LA RIOJA	**3**	**–**	**3**	**1.000**	**–**	**3**	**1**
Huesca	16	1	17	950	2.100	17	–
Teruel	46	7	53	580	1.360	36	–
Zaragoza	98	5	103	504	1.930	59	24
ARAGÓN	**160**	**13**	**173**	**570**	**1.636**	**112**	**24**
Barcelona	70	11	81	1.006	2.200	95	–
Girona	4	–	4	463	–	2	–
Lleida	141	15	156	670	1.710	120	–
Tarragona	36	1	37	1.050	1.400	39	–
CATALUÑA	**251**	**27**	**278**	**815**	**1.898**	**256**	**–**
BALEARES	**6**	**–**	**6**	**865**	**–**	**5**	**5**
Avila	10	–	10	157	–	2	–
Burgos	801	–	801	500	–	401	120
León	30	–	30	320	–	10	4
Palencia	1.559	21	1.580	400	600	636	–
Salamanca	814	12	826	700	1.000	582	349
Segovia	199	15	214	700	1.100	156	93
Soria	353	–	353	135	–	48	–
Valladolid	7.707	–	7.707	500	–	3.854	–
Zamora	89	24	113	300	1.000	51	15
CASTILLA Y LEÓN	**11.562**	**72**	**11.634**	**491**	**904**	**5.740**	**581**

7.2.4.2. LEGUMINOSAS GRANO-LENTEJAS:
Análisis provincial de superficie, rendimiento y producción, 2022

Provincias y Comunidades Autónomas	Superficie (hectáreas)			Rendimiento (kg/ha)		Producción de grano (toneladas)	Paja cosechada (toneladas)
	Secano	Regadío	Total	Secano	Regadío		
MADRID	**349**	**8**	**357**	**827**	**1.494**	**302**	**243**
Albacete	7.161	622	7.783	675	1.850	5.984	1.197
Ciudad Real	461	69	530	420	1.300	283	–
Cuenca	16.354	266	16.620	650	1.800	11.109	1.666
Guadalajara	848	1	849	700	1.200	595	–
Toledo	1.990	50	2.040	400	800	836	100
CASTILLA–LA MANCHA	**26.814**	**1.008**	**27.822**	**636**	**1.746**	**18.807**	**2.963**
Alicante	–	–	–	–	–	–	–
Castellón	1	–	1	520	–	1	–
Valencia	–	–	–	–	–	–	–
C. VALENCIANA	**1**	**–**	**1**	**520**	**–**	**1**	**–**
R. DE MURCIA	**13**	**3**	**16**	**1.100**	**1.800**	**20**	**–**
Badajoz	–	4	4	–	1.830	7	–
Cáceres	–	–	–	–	–	–	–
EXTREMADURA	**–**	**4**	**4**	**–**	**1.830**	**7**	**–**
Almería	1	–	1	500	–	1	1
Cádiz	27	–	27	2.280	–	62	8
Córdoba	–	–	–	–	–	–	–
Granada	23	7	30	391	900	15	20
Huelva	–	–	–	–	–	–	–
Jaén	–	–	–	–	–	–	–
Málaga	–	–	–	–	–	–	–
Sevilla	6	2	8	400	1.200	5	–
ANDALUCÍA	**57**	**9**	**66**	**1.289**	**967**	**83**	**29**
Las Palmas	17	–	17	852	–	15	15
S.C. de Tenerife	–	–	–	–	–	–	–
CANARIAS	**17**	**–**	**17**	**852**	**–**	**15**	**15**
ESPAÑA	**39.293**	**1.193**	**40.486**	**597**	**1.659**	**25.448**	**3.861**

7.2.5.1. LEGUMINOSAS GRANO-GARBANZOS:
Serie histórica de superficie, rendimiento, producción, precio, valor

Años	Superficie (miles de hectáreas)	Rendimiento (qm/ha)	Producción (miles de toneladas)	Precio medio percibido por los agricultores (euros/100kg)	Valor (1) (miles de euros)
2012	33,8	5,9	20,0	65,42	13.104
2013	27,3	9,6	26,1	66,51	17.341
2014	38,6	8,8	34,0	54,87	18.631
2015	37,9	7,2	27,3	58,91	16.111
2016	33,7	11,1	37,4	61,51	23.017
2017	51,9	10,9	56,5	92,27	52.131
2018	70,6	13,0	91,5	117,15	107.141
2019	53,2	9,4	50,0	44,18	22.077
2020	38,4	12,1	46,5	51,34	23.849
2021	43,2	9,2	39,9	66,44	26.519
2022	36,1	8,7	31,4	76,18	23.923

(1) No se incluye el valor de la semilla selecta.

GRÁFICO: Evolución de la superficie de garbanzos (miles de hectáreas)

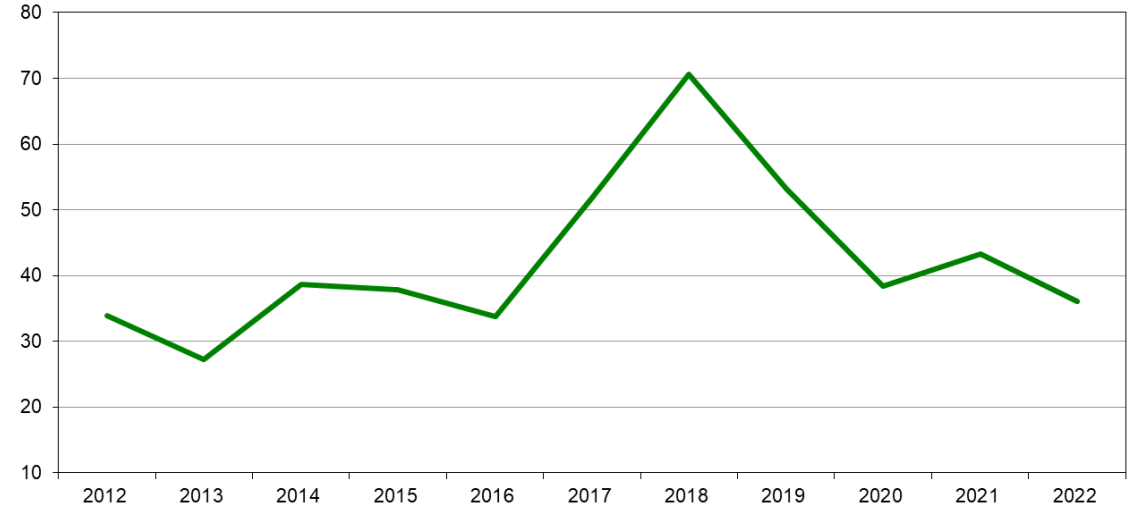

GRÁFICO: Evolución de la producción de garbanzos (miles toneladas)

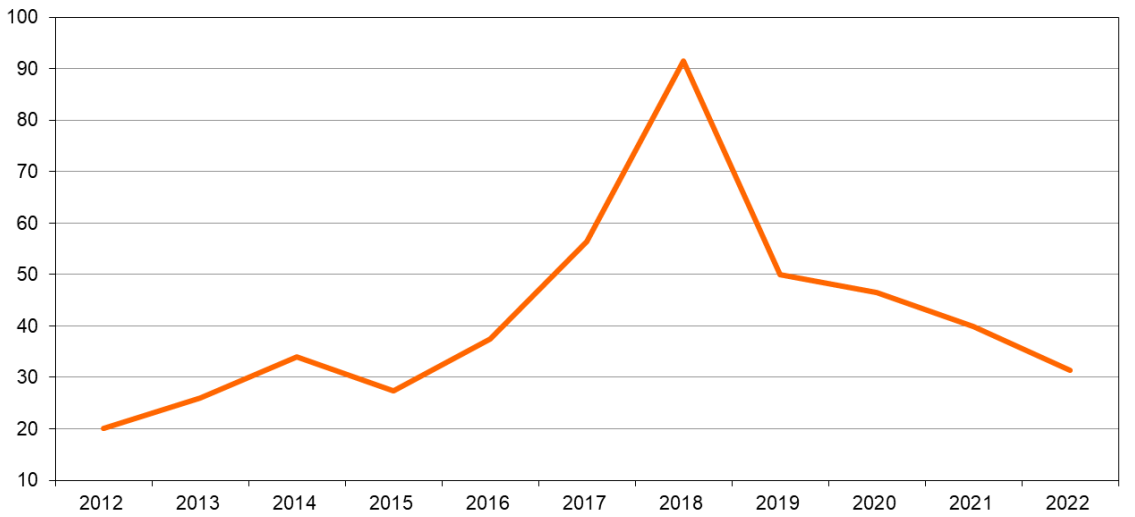

GRÁFICO: Evolución del valor de garbanzos (miles de euros)

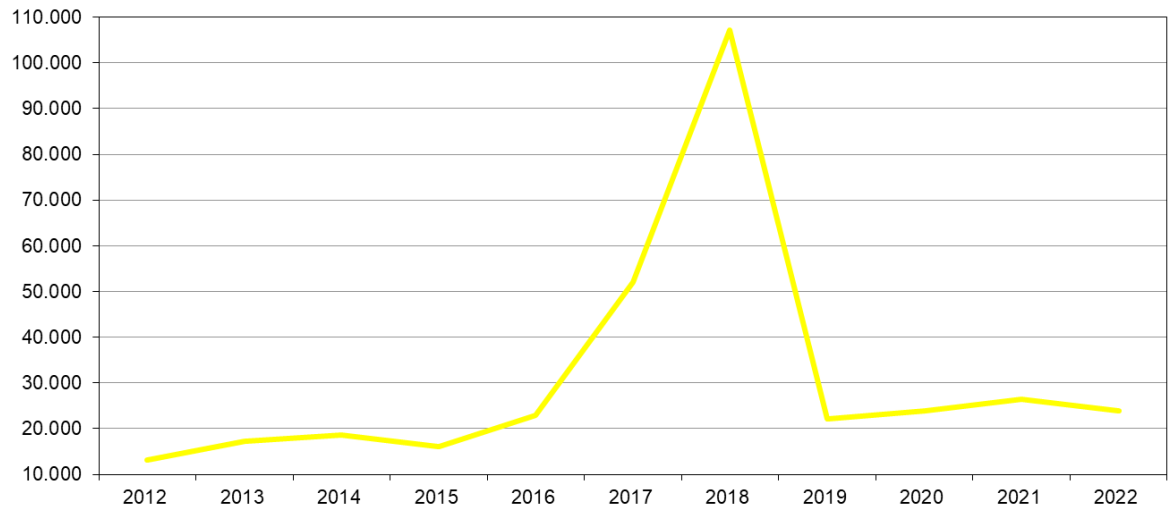

7.2.5.2. LEGUMINOSAS GRANO-GARBANZOS:
Análisis provincial de superficie, rendimiento y producción, 2022

Provincias y Comunidades Autónomas	Superficie (hectáreas)			Rendimiento (kg/ha)		Producción de grano	Paja cosechada
	Secano	Regadío	Total	Secano	Regadío	(toneladas)	(toneladas)
A Coruña	–	–	–	–	–	–	–
Lugo	3	–	3	–	–	–	–
Ourense	10	3	13	1.150	1.150	15	–
Pontevedra	–	–	–	–	–	–	–
GALICIA	**13**	**3**	**16**	**885**	**1.150**	**15**	**–**
P. DE ASTURIAS	**–**	**–**	**–**	**–**	**–**	**–**	**–**
CANTABRIA	**–**	**–**	**–**	**–**	**–**	**–**	**–**
Alava	117	–	117	1.400	–	164	–
Guipúzcoa	–	–	–	–	–	–	–
Vizcaya	1	–	1	1.010	–	1	–
PAÍS VASCO	**118**	**–**	**118**	**1.397**	**–**	**165**	**–**
NAVARRA	**48**	**49**	**97**	**1.199**	**1.102**	**112**	**–**
LA RIOJA	**20**	**5**	**25**	**1.200**	**1.600**	**32**	**8**
Huesca	26	26	52	1.100	2.200	86	–
Teruel	4	–	4	530	–	2	–
Zaragoza	19	16	35	568	2.200	46	22
ARAGÓN	**49**	**42**	**91**	**847**	**2.200**	**134**	**22**
Barcelona	146	9	155	753	1.400	123	–
Girona	33	5	38	780	960	31	–
Lleida	112	26	138	719	1.597	122	–
Tarragona	43	8	51	1.205	1.400	63	–
CATALUÑA	**334**	**48**	**382**	**802**	**1.461**	**339**	**–**
BALEARES	**308**	**–**	**308**	**400**	**–**	**123**	**86**
Avila	172	6	178	287	1.355	57	–
Burgos	626	–	626	500	–	313	94
León	352	61	413	340	1.200	193	68
Palencia	253	15	268	500	800	139	–
Salamanca	1.640	75	1.715	600	1.100	1.067	427
Segovia	457	35	492	700	1.100	358	179
Soria	165	–	165	301	–	50	–
Valladolid	2.498	–	2.498	500	–	1.249	–
Zamora	1.551	185	1.736	500	1.000	961	288
CASTILLA Y LEÓN	**7.714**	**377**	**8.091**	**517**	**1.059**	**4.387**	**1.056**

7.2.5.2. LEGUMINOSAS GRANO-GARBANZOS:
Análisis provincial de superficie, rendimiento y producción, 2022

Provincias y Comunidades Autónomas	Superficie (hectáreas)			Rendimiento (kg/ha)		Producción de grano	Paja cosechada
	Secano	Regadío	Total	Secano	Regadío	(toneladas)	(toneladas)
MADRID	**648**	**29**	**677**	**711**	**1.506**	**504**	**555**
Albacete	121	6	127	650	1.700	89	9
Ciudad Real	209	13	222	580	1.400	139	–
Cuenca	711	11	722	600	1.600	444	67
Guadalajara	769	60	829	700	1.500	628	–
Toledo	1.704	158	1.862	500	1.000	1.010	121
CASTILLA–LA MANCHA	**3.514**	**248**	**3.762**	**574**	**1.185**	**2.310**	**197**
Alicante	–	–	–	–	–	–	–
Castellón	3	–	3	560	–	2	–
Valencia	2	10	12	950	1.200	14	1
C. VALENCIANA	**5**	**10**	**15**	**716**	**1.200**	**16**	**1**
R. DE MURCIA	**37**	**21**	**58**	**1.190**	**2.200**	**90**	**16**
Badajoz	2.392	149	2.541	1.465	1.758	3.766	–
Cáceres	46	59	105	1.090	1.260	124	–
EXTREMADURA	**2.438**	**208**	**2.646**	**1.458**	**1.617**	**3.890**	**–**
Almería	160	–	160	405	–	65	32
Cádiz	2.204	141	2.345	1.529	2.950	3.786	1.650
Córdoba	2.530	454	2.984	900	1.200	2.822	1.185
Granada	898	67	965	230	539	243	241
Huelva	1.034	80	1.114	1.280	1.550	1.448	608
Jaén	182	52	234	600	1.200	172	72
Málaga	848	75	923	850	1.200	811	811
Sevilla	9.690	1.360	11.050	800	1.600	9.928	–
ANDALUCÍA	**17.546**	**2.229**	**19.775**	**902**	**1.547**	**19.275**	**4.599**
Las Palmas	14	1	15	692	1.000	11	–
S.C. de Tenerife	–	–	–	–	–	–	–
CANARIAS	**14**	**1**	**15**	**692**	**1.000**	**11**	**–**
ESPAÑA	**32.806**	**3.270**	**36.076**	**811**	**1.471**	**31.403**	**6.540**

7.2.6.1. LEGUMINOSAS GRANO-GUISANTES SECOS:
Serie histórica de superficie, rendimiento, producción, precio, valor

Años	Superficie (miles de hectáreas)	Rendimiento (qm/ha)	Producción (miles de toneladas)	Precio medio percibido por los agricultores (euros/100kg)	Valor (1) (miles de euros)
2012	153,5	7,9	121,0	26,65	32.251
2013	122,2	16,5	201,3	25,93	52.204
2014	139,4	10,2	141,9	25,46	36.116
2015	161,7	12,0	193,4	22,89	44.267
2016	155,4	17,6	274,0	20,66	56.599
2017	173,9	10,7	186,4	21,27	39.649
2018	149,0	17,6	262,6	20,04	52.618
2019	145,4	11,0	160,1	21,03	33.672
2020	117,0	19,0	222,5	21,51	47.861
2021	115,3	15,1	173,8	25,81	44.845
2022	122,5	10,8	132,9	37,46	49.791

(1) No se incluye el valor de la semilla selecta.

GRÁFICO: Evolución de la superficie de guisantes secos (miles de hectáreas)

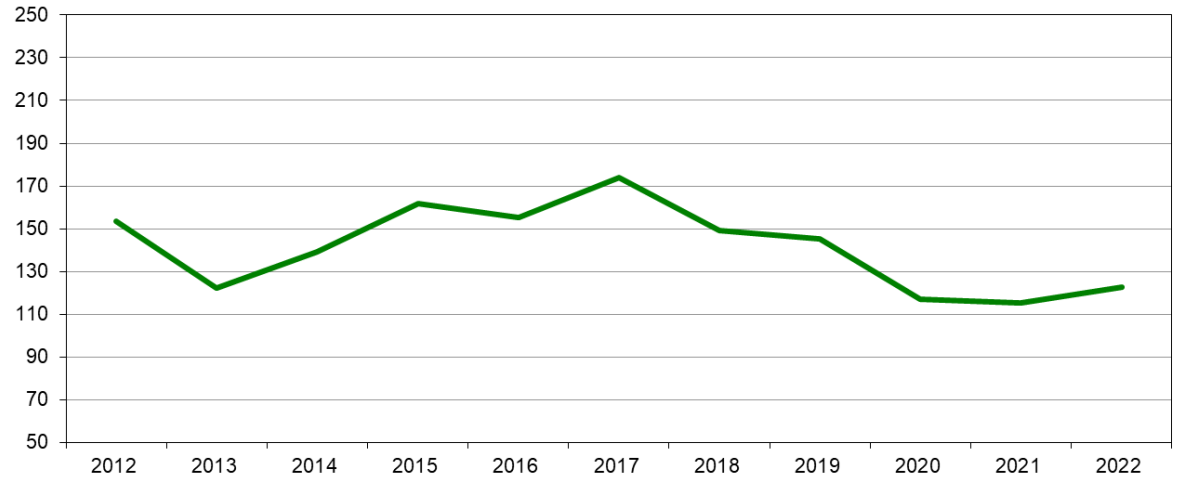

GRÁFICO: Evolución de la producción de guisantes secos (miles toneladas)

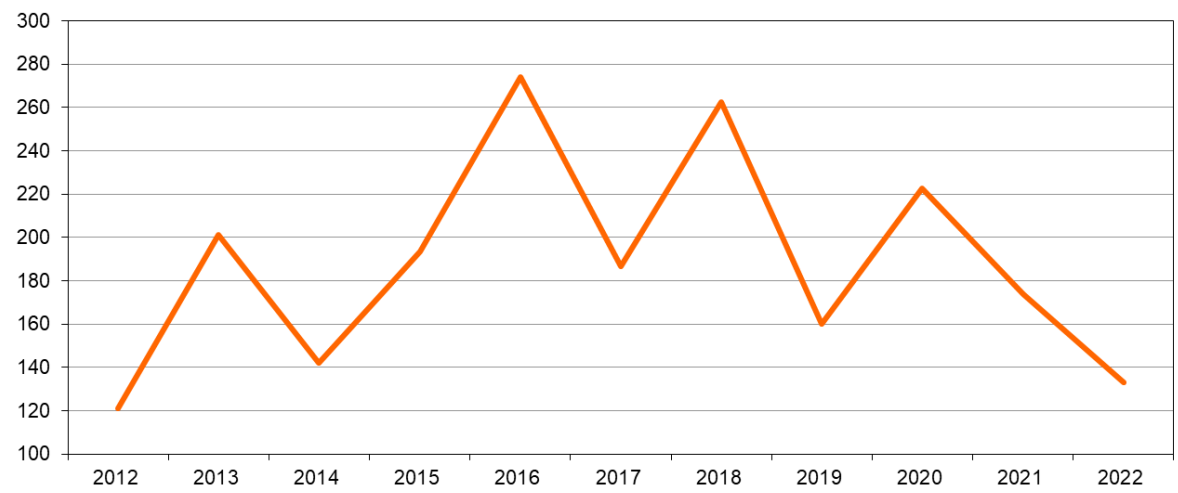

GRÁFICO: Evolución del valor de guisantes secos (miles de euros)

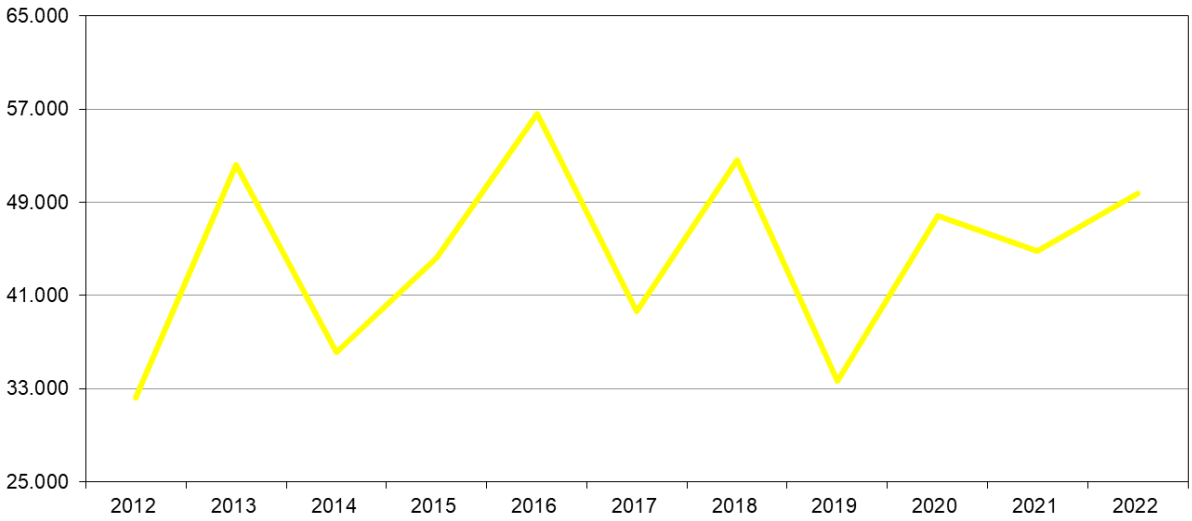

7.2.6.2. LEGUMINOSAS GRANO-GUISANTES SECOS:
Serie histórica de superficie y producción según su utilización

Años	Consumo animal		Consumo humano	
	Superficie (miles de hectáreas)	Producción (miles de toneladas)	Superficie (miles de hectáreas)	Producción (miles de toneladas)
2012	143,3	120,2	10,2	0,9
2013	112,9	189,0	9,4	12,3
2014	127,3	132,7	12,0	9,2
2015	156,4	186,4	5,3	7,0
2016	155,2	273,9	0,2	0,1
2017	173,7	186,3	0,2	0,1
2018	148,7	262,2	0,4	0,3
2019	145,0	159,8	0,4	0,3
2020	114,7	222,4	2,3	0,0
2021	115,3	173,7	0,0	0,0
2022	122,5	132,9	0,0	0,0

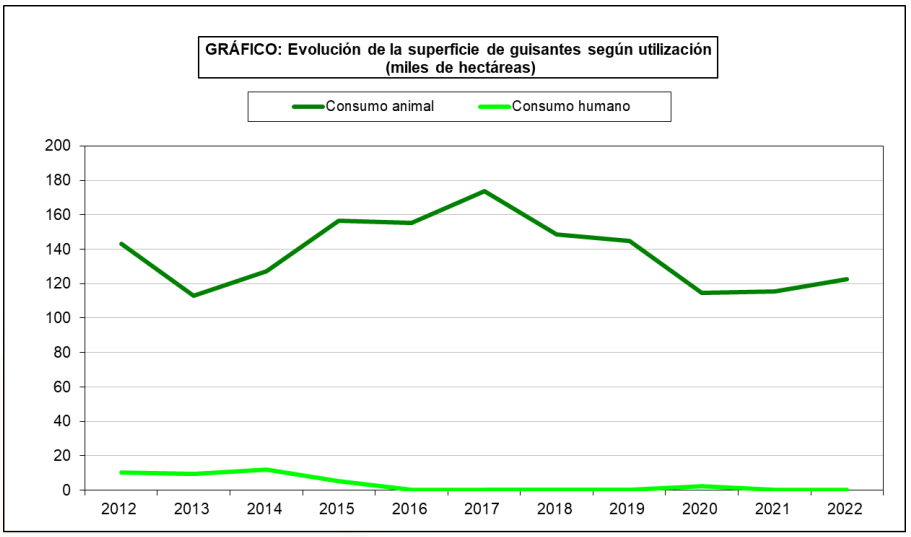

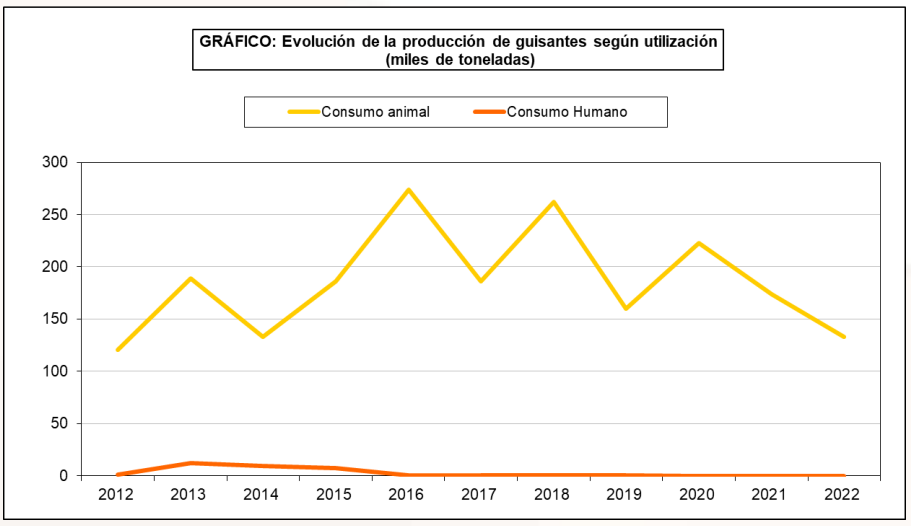

7.2.6.3. LEGUMINOSAS GRANO-GUISANTES SECOS:
Análisis provincial de superficie, rendimiento y producción, 2022

Provincias y Comunidades autónomas	Superficie (hectáreas)			Rendimiento (kg/ha)		Producción de grano (toneladas)	Paja cosechada (toneladas)
	Secano	Regadío	Total	Secano	Regadío		
A Coruña	–	–	–	–	–	–	–
Lugo	–	–	–	–	–	–	–
Ourense	–	–	–	–	–	–	–
Pontevedra	–	–	–	–	–	–	–
GALICIA	**–**	**–**	**–**	**–**	**–**	**–**	**–**
P. DE ASTURIAS	**–**	**–**	**–**	**–**	**–**	**–**	**–**
CANTABRIA	**–**	**–**	**–**	**–**	**–**	**–**	**–**
Alava	463	–	463	1.800	–	833	–
Guipúzcoa	–	–	–	–	–	–	–
Vizcaya	–	–	–	–	–	–	–
PAÍS VASCO	**463**	**–**	**463**	**1.800**	**–**	**833**	**–**
NAVARRA	**1.370**	**164**	**1.534**	**2.020**	**1.854**	**3.072**	**–**
LA RIOJA	**322**	**114**	**436**	**1.750**	**2.000**	**792**	**160**
Huesca	2.619	933	3.552	1.500	3.150	6.868	2.005
Teruel	494	41	535	796	2.120	480	29
Zaragoza	1.868	615	2.483	1.052	2.600	3.564	1.746
ARAGÓN	**4.981**	**1.589**	**6.570**	**1.262**	**2.911**	**10.912**	**3.780**
Barcelona	445	5	450	1.449	2.720	658	–
Girona	72	88	160	1.476	2.808	353	–
Lleida	3.416	1.382	4.798	1.519	1.856	7.754	–
Tarragona	465	14	479	1.085	1.400	524	–
CATALUÑA	**4.398**	**1.489**	**5.887**	**1.465**	**1.911**	**9.289**	**–**
BALEARES	**388**	**–**	**388**	**850**	**–**	**331**	**265**
Avila	542	81	623	606	1.559	455	91
Burgos	3.286	55	3.341	1.100	2.500	3.752	1.126
León	663	49	712	530	1.300	415	145
Palencia	4.711	362	5.073	800	1.500	4.312	–
Salamanca	1.535	131	1.666	900	1.500	1.578	818
Segovia	1.621	101	1.722	600	1.200	1.094	984
Soria	1.301	35	1.336	700	1.800	974	–
Valladolid	21.048	–	21.048	1.000	–	21.048	8.149
Zamora	6.309	1.159	7.468	700	3.000	7.893	789
CASTILLA Y LEÓN	**41.016**	**1.973**	**42.989**	**897**	**2.396**	**41.521**	**12.102**

7.2.6.3. LEGUMINOSAS GRANO-GUISANTES SECOS:
Análisis provincial de superficie, rendimiento y producción, 2022

Provincias y Comunidades autónomas	Superficie (hectáreas)			Rendimiento (kg/ha)		Producción de grano	Paja cosechada
	Secano	Regadío	Total	Secano	Regadío	(toneladas)	(toneladas)
MADRID	**3.588**	**296**	**3.884**	**1.374**	**1.619**	**5.409**	**3.292**
Albacete	6.058	4.000	10.058	950	2.300	14.955	3.739
Ciudad Real	5.147	4.200	9.347	850	1.900	12.355	–
Cuenca	6.982	921	7.903	650	1.900	6.288	943
Guadalajara	5.957	381	6.338	500	500	3.169	–
Toledo	6.386	1.240	7.626	600	1.200	5.320	638
CASTILLA–LA MANCHA	**30.530**	**10.742**	**41.272**	**704**	**1.918**	**42.087**	**5.320**
Alicante	–	10	10	–	1.100	11	–
Castellón	–	–	–	–	–	–	–
Valencia	418	11	429	2.000	4.100	881	75
C. VALENCIANA	**418**	**21**	**439**	**2.000**	**2.671**	**892**	**75**
R. DE MURCIA	**54**	**10**	**64**	**1.100**	**2.050**	**80**	**23**
Badajoz	5.159	295	5.454	1.311	1.635	7.246	–
Cáceres	266	20	286	1.259	1.650	368	–
EXTREMADURA	**5.425**	**315**	**5.740**	**1.308**	**1.636**	**7.614**	**–**
Almería	32	11	43	450	1.091	26	18
Cádiz	664	74	738	1.045	2.110	850	845
Córdoba	5.086	425	5.511	900	1.200	5.087	–
Granada	1.217	336	1.553	237	814	563	369
Huelva	132	30	162	1.129	1.500	194	–
Jaén	111	–	111	600	–	67	32
Málaga	403	–	403	950	–	382	382
Sevilla	3.780	530	4.310	600	1.200	2.904	–
ANDALUCÍA	**11.425**	**1.406**	**12.831**	**739**	**1.161**	**10.073**	**1.646**
Las Palmas	8	5	13	982	1.100	13	3
S.C. de Tenerife	2	–	2	589	–	1	–
CANARIAS	**10**	**5**	**15**	**903**	**1.100**	**14**	**3**
ESPAÑA	**104.388**	**18.124**	**122.512**	**928**	**1.989**	**132.919**	**26.666**

7.2.6.4. LEGUMINOSAS GRANO-GUISANTES SECOS:
Análisis provincial de superficie y producción según su utilización, 2022

Provincias y Comunidades Autónomas	Consumo animal		Consumo humano	
	Superficie (hectáreas)	Producción (toneladas)	Superficie (hectáreas)	Producción (toneladas)
A Coruña	–	–	–	–
Lugo	–	–	–	–
Ourense	–	–	–	–
Pontevedra	–	–	–	–
GALICIA	**–**	**–**	**–**	**–**
P. DE ASTURIAS	**–**	**–**	**–**	**–**
CANTABRIA	**–**	**–**	**–**	**–**
Alava	463	833	–	–
Guipúzcoa	–	–	–	–
Vizcaya	–	–	–	–
PAÍS VASCO	**463**	**833**	**–**	**–**
NAVARRA	**1.534**	**3.072**	**–**	**–**
LA RIOJA	**436**	**792**	**–**	**–**
Huesca	3.552	6.868	–	–
Teruel	535	480	–	–
Zaragoza	2.483	3.564	–	–
ARAGÓN	**6.570**	**10.912**	**–**	**–**
Barcelona	450	658	–	–
Girona	160	353	–	–
Lleida	4.798	7.754	–	–
Tarragona	479	524	–	–
CATALUÑA	**5.887**	**9.289**	**–**	**–**
BALEARES	**388**	**331**	**–**	**–**
Avila	623	455	–	–
Burgos	3.341	3.752	–	–
León	712	415	–	–
Palencia	5.073	4.312	–	–
Salamanca	1.666	1.578	–	–
Segovia	1.722	1.094	–	–
Soria	1.336	974	–	–
Valladolid	21.048	21.048	–	–
Zamora	7.468	7.893	–	–
CASTILLA Y LEÓN	**42.989**	**41.521**	**–**	**–**

7.2.6.4. LEGUMINOSAS GRANO-GUISANTES SECOS:
Análisis provincial de superficie y producción según su utilización, 2022

Provincias y Comunidades Autónomas	Consumo animal		Consumo humano	
	Superficie (hectáreas)	Producción (toneladas)	Superficie (hectáreas)	Producción (toneladas)
MADRID	**3.884**	**5.409**	**–**	**–**
Albacete	10.058	14.955	–	–
Ciudad Real	9.347	12.355	–	–
Cuenca	7.903	6.288	–	–
Guadalajara	6.338	3.169	–	–
Toledo	7.626	5.320	–	–
CASTILLA-LA MANCHA	**41.272**	**42.087**	**–**	**–**
Alicante	10	11	–	–
Castellón	–	–	–	–
Valencia	429	881	–	–
C. VALENCIANA	**439**	**892**	**–**	**–**
R. DE MURCIA	**55**	**66**	**9**	**14**
Badajoz	5.454	7.246	–	–
Cáceres	286	368	–	–
EXTREMADURA	**5.740**	**7.614**	**–**	**–**
Almería	43	26	–	–
Cádiz	738	850	–	–
Córdoba	5.511	5.087	–	–
Granada	1.538	550	15	13
Huelva	162	194	–	–
Jaén	111	67	–	–
Málaga	403	382	–	–
Sevilla	4.310	2.904	–	–
ANDALUCÍA	**12.816**	**10.060**	**15**	**13**
Las Palmas	–	–	13	13
S.C. de Tenerife	–	–	2	1
CANARIAS	**–**	**–**	**15**	**14**
ESPAÑA	**122.473**	**132.878**	**39**	**41**



7.2.7.1. LEGUMINOSAS GRANO-VEZA: Serie histórica de superficie, rendimiento, producción, precio y valor

Años	Superficie (miles de hectáreas)	Rendimiento (qm/ha)	Producción (miles de toneladas)	Precio medio percibido por los agricultores (euros/100kg)	Valor (1) (miles de euros)
2012	100,2	6,0	60,1	26,36	15.834
2013	71,4	11,9	85,3	30,84	26.307
2014	94,7	8,3	79,0	34,54	27.301
2015	104,0	8,2	85,6	38,80	33.211
2016	94,0	12,2	114,9	29,43	33.824
2017	127,0	5,7	72,2	34,07	24.609
2018	103,1	13,1	135,6	22,60	30.639
2019	78,1	8,0	62,5	23,51	14.686
2020	82,6	13,6	112,4	21,29	23.931
2021	79,7	10,3	82,4	23,77	19.580
2022	77,0	7,5	57,4	43,39	24.893

(1) No se incluye el valor de la semilla selecta.

GRÁFICO: Evolución de la superficie de veza (miles de hectáreas)

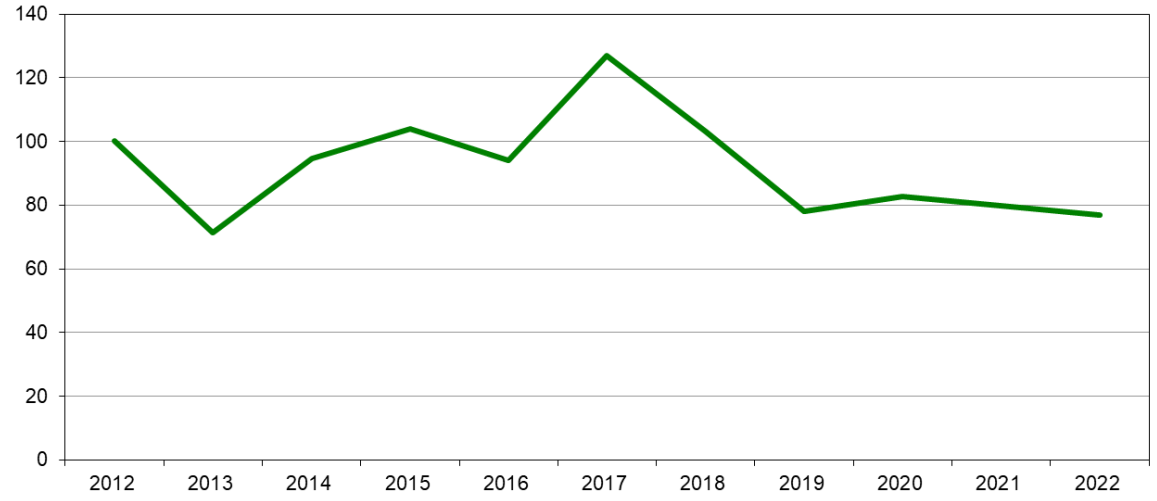

GRÁFICO: Evolución de la producción de veza (miles toneladas)

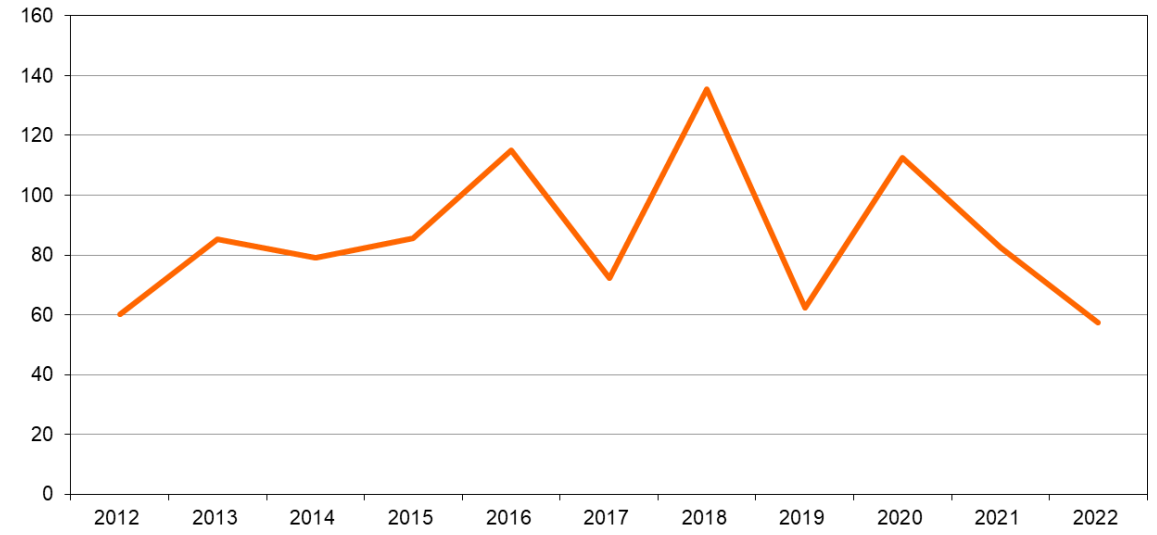

GRÁFICO: Evolución del valor de veza (miles de euros)

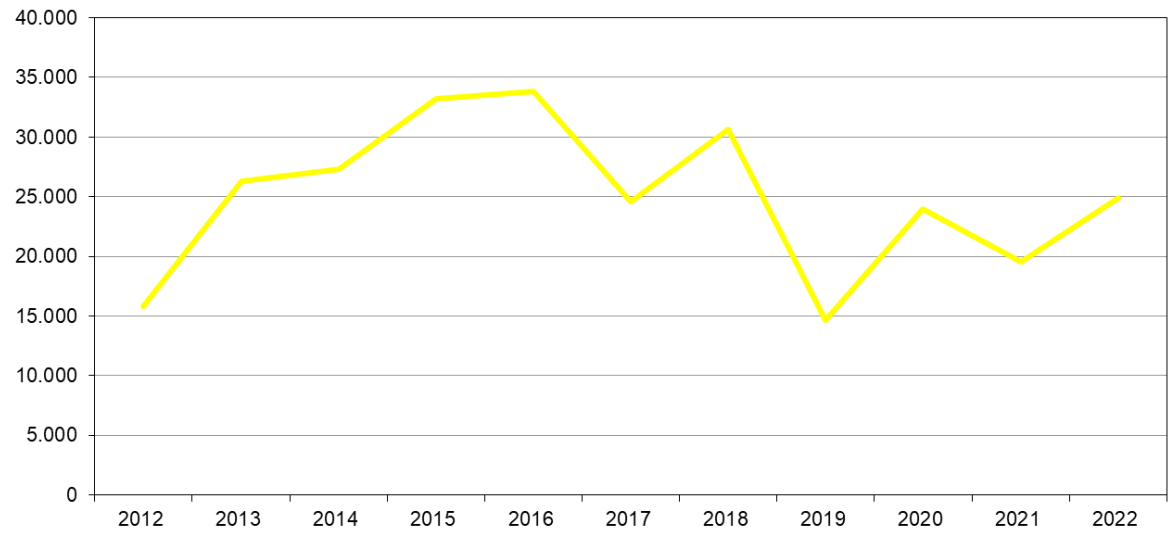

7.2.7.2. LEGUMINOSAS GRANO-VEZA: Análisis provincial de superficie, rendimiento y producción, 2022

Provincias y Comunidades Autónomas	Superficie (hectáreas)			Rendimiento (kg/ha)		Producción de grano (toneladas)	Paja cosechada (toneladas)
	Secano	Regadío	Total	Secano	Regadío		
A Coruña	–	–	–	–	–	–	–
Lugo	–	–	–	–	–	–	–
Ourense	–	–	–	–	–	–	–
Pontevedra	–	–	–	–	–	–	–
GALICIA	**–**	**–**	**–**	**–**	**–**	**–**	**–**
P. DE ASTURIAS	**–**	**–**	**–**	**–**	**–**	**–**	**–**
CANTABRIA	**–**	**–**	**–**	**–**	**–**	**–**	**–**
Alava	19	–	19	990	–	19	–
Guipúzcoa	–	–	–	–	–	–	–
Vizcaya	–	–	–	–	–	–	–
PAÍS VASCO	**19**	**–**	**19**	**990**	**–**	**19**	**–**
NAVARRA	**658**	**11**	**669**	**726**	**595**	**484**	**–**
LA RIOJA	**318**	**79**	**397**	**800**	**1.100**	**341**	**130**
Huesca	2.192	585	2.777	1.200	2.900	4.327	1.298
Teruel	1.108	114	1.222	732	1.973	1.035	16
Zaragoza	4.131	1.730	5.861	560	1.760	5.358	2.625
ARAGÓN	**7.431**	**2.429**	**9.860**	**774**	**2.045**	**10.720**	**3.939**
Barcelona	–	–	–	–	–	–	–
Girona	1	–	1	1.500	–	2	–
Lleida	80	76	156	1.082	1.640	211	–
Tarragona	50	15	65	1.038	1.600	76	–
CATALUÑA	**131**	**91**	**222**	**1.068**	**1.633**	**289**	**–**
BALEARES	**–**	**–**	**–**	**–**	**–**	**–**	**–**
Avila	78	9	87	184	1.280	26	7
Burgos	5.770	93	5.863	1.000	2.400	5.993	1.798
León	1.583	206	1.789	340	1.100	765	306
Palencia	10.917	728	11.645	400	600	4.804	963
Salamanca	1.860	234	2.094	800	1.500	1.839	1.103
Segovia	4.640	138	4.778	600	1.200	2.950	2.655
Soria	693	16	709	850	2.100	623	–
Valladolid	4.583	–	4.583	500	–	2.292	917
Zamora	3.720	202	3.922	400	2.900	2.074	207
CASTILLA Y LEÓN	**33.844**	**1.626**	**35.470**	**571**	**1.251**	**21.366**	**7.956**

7.2.7.2. LEGUMINOSAS GRANO-VEZA: Análisis provincial de superficie, rendimiento y producción, 2022

Provincias y Comunidades Autónomas	Superficie (hectáreas)			Rendimiento (kg/ha)		Producción de grano (toneladas)	Paja cosechada (toneladas)
	Secano	Regadío	Total	Secano	Regadío		
MADRID	**1.015**	**133**	**1.148**	**1.093**	**1.483**	**1.307**	**1.024**
Albacete	5.175	431	5.606	750	1.900	4.700	940
Ciudad Real	2.262	412	2.674	880	1.700	2.691	–
Cuenca	5.739	190	5.929	550	1.700	3.479	522
Guadalajara	3.401	93	3.494	700	2.000	2.567	–
Toledo	4.576	357	4.933	600	1.200	3.174	381
CASTILLA–LA MANCHA	**21.153**	**1.483**	**22.636**	**669**	**1.657**	**16.611**	**1.843**
Alicante	207	30	237	450	600	111	–
Castellón	19	–	19	550	–	10	–
Valencia	78	31	109	1.900	3.200	247	20
C. VALENCIANA	**304**	**61**	**365**	**828**	**1.921**	**368**	**20**
R. DE MURCIA	**167**	**32**	**199**	**2.070**	**2.950**	**440**	**170**
Badajoz	183	143	326	855	1.126	317	–
Cáceres	13	122	135	823	1.052	139	–
EXTREMADURA	**196**	**265**	**461**	**853**	**1.092**	**456**	**–**
Almería	130	–	130	484	–	63	25
Cádiz	876	66	942	1.285	2.200	1.270	1.200
Córdoba	102	43	145	900	1.200	143	143
Granada	1.228	313	1.541	321	1.507	866	779
Huelva	30	–	30	800	–	24	30
Jaén	34	18	52	850	1.200	51	51
Málaga	1.838	–	1.838	1.100	–	2.022	2.022
Sevilla	800	40	840	600	1.200	528	–
ANDALUCÍA	**5.038**	**480**	**5.518**	**839**	**1.538**	**4.967**	**4.250**
Las Palmas	–	–	–	–	–	–	–
S.C. de Tenerife	4	–	4	589	–	2	2
CANARIAS	**4**	**–**	**4**	**589**	**–**	**2**	**2**
ESPAÑA	**70.278**	**6.690**	**76.968**	**658**	**1.664**	**57.370**	**19.334**

7.2.8.1. LEGUMINOSAS GRANO-YEROS:
Serie histórica de superficie, rendimiento, producción, precio y valor

Años	Superficie (miles de hectáreas)	Rendimiento (qm/ha)	Producción (miles de toneladas)	Precio medio percibido por los agricultores (euros/100kg)	Valor (1) (miles de euros)
2012	73,1	8,2	60,1	24,14	14.519
2013	84,1	10,7	90,2	23,23	20.945
2014	105,2	9,8	103,2	21,24	21.929
2015	74,2	9,6	71,0	24,16	17.159
2016	71,8	12,9	92,6	18,98	17.573
2017	65,7	8,4	54,9	17,68	9.701
2018	54,9	11,5	63,1	17,19	10.839
2019	43,1	7,3	31,5	19,10	6.016
2020	43,6	13,7	59,6	18,65	11.117
2021	43,2	10,9	47,3	21,30	10.069
2022	48,3	7,8	37,7	39,46	14.882

(1) No se incluye el valor de la semilla selecta.

GRÁFICO: Evolución de la superficie de yeros (miles de hectáreas)

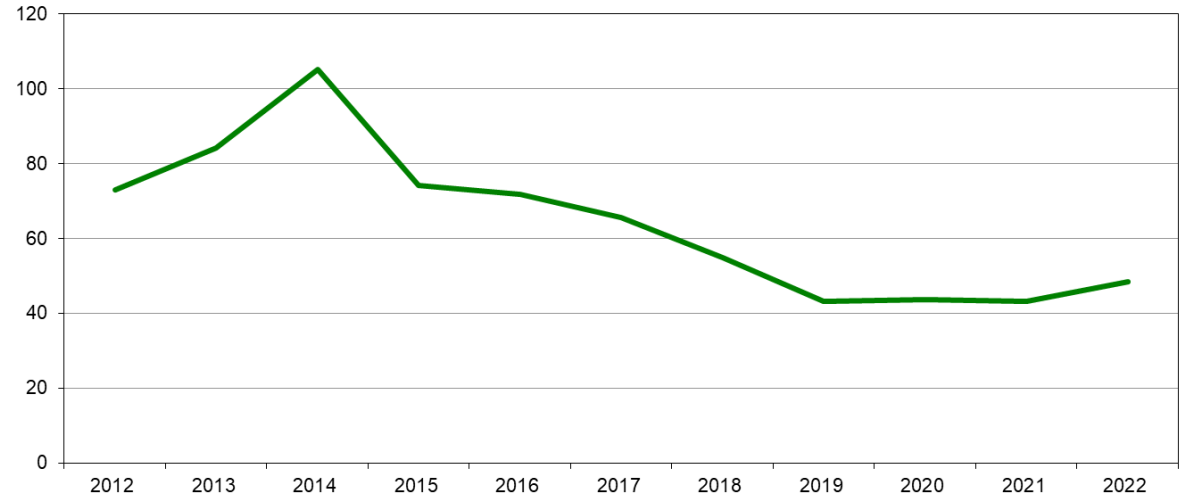

GRÁFICO: Evolución de la producción de yeros (miles toneladas)

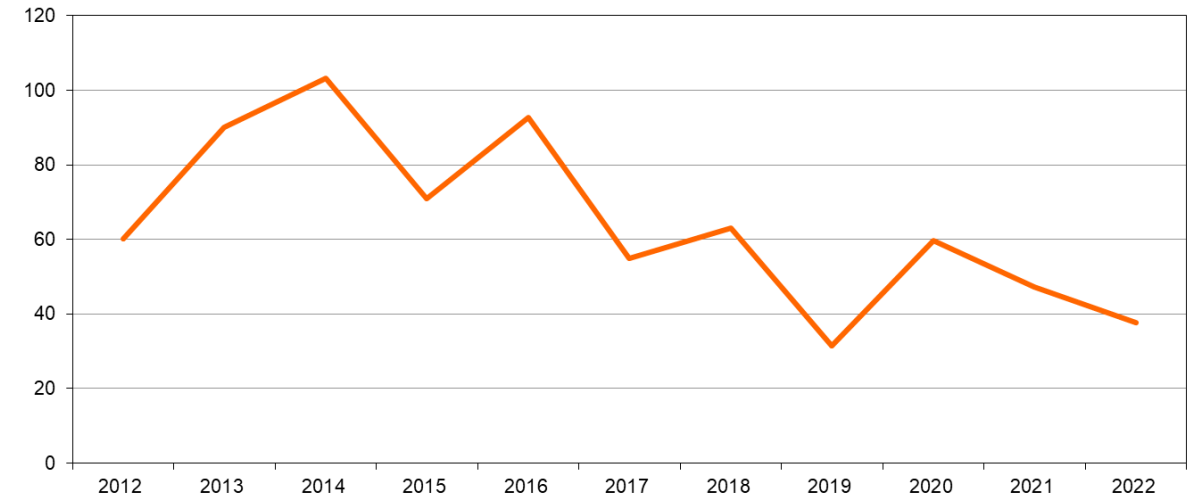

GRÁFICO: Evolución del valor de yeros (miles de euros)

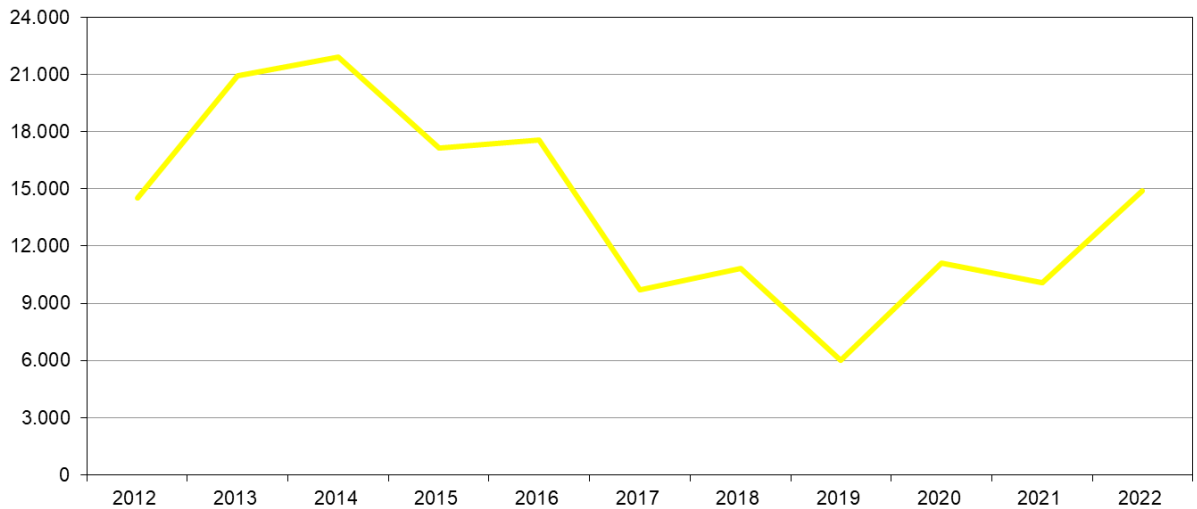

7.2.8.2. LEGUMINOSAS GRANO-YEROS: Análisis provincial de superficie, rendimiento y producción, 2022

Provincias y Comunidades Autónomas	Superficie (hectáreas)			Rendimiento (kg/ha)		Producción de grano (toneladas)	Paja cosechada (toneladas)
	Secano	Regadío	Total	Secano	Regadío		
A Coruña	–	–	–	–	–	–	–
Lugo	–	–	–	–	–	–	–
Ourense	–	–	–	–	–	–	–
Pontevedra	–	–	–	–	–	–	–
GALICIA	**–**	**–**	**–**	**–**	**–**	**–**	**–**
P. DE ASTURIAS	**–**	**–**	**–**	**–**	**–**	**–**	**–**
CANTABRIA	**–**	**–**	**–**	**–**	**–**	**–**	**–**
Alava	–	–	–	–	–	–	–
Guipúzcoa	–	–	–	–	–	–	–
Vizcaya	–	–	–	–	–	–	–
PAÍS VASCO	**–**	**–**	**–**	**–**	**–**	**–**	**–**
NAVARRA	**4**	**–**	**4**	**1.120**	**–**	**4**	**–**
LA RIOJA	**–**	**–**	**–**	**–**	**–**	**–**	**–**
Huesca	11	–	11	1.050	–	12	–
Teruel	1.502	39	1.541	641	1.837	1.035	8
Zaragoza	788	14	802	849	2.280	701	343
ARAGÓN	**2.301**	**53**	**2.354**	**714**	**1.954**	**1.748**	**351**
Barcelona	39	–	39	677	–	26	–
Girona	–	–	–	–	–	–	–
Lleida	24	5	29	582	1.729	23	–
Tarragona	26	1	27	1.300	1.800	36	–
CATALUÑA	**89**	**6**	**95**	**833**	**1.741**	**85**	**–**
BALEARES	**–**	**–**	**–**	**–**	**–**	**–**	**–**
Avila	28	–	28	539	–	15	4
Burgos	1.395	–	1.395	1.200	–	1.674	502
León	–	–	–	–	–	–	–
Palencia	159	1	160	400	600	64	–
Salamanca	72	–	72	700	–	50	20
Segovia	354	–	354	600	–	212	106
Soria	5.043	39	5.082	1.000	2.300	5.133	–
Valladolid	1.398	–	1.398	600	–	839	–
Zamora	99	–	99	400	–	40	4
CASTILLA Y LEÓN	**8.548**	**40**	**8.588**	**929**	**2.258**	**8.027**	**636**

7.2.8.2. LEGUMINOSAS GRANO-YEROS: Análisis provincial de superficie, rendimiento y producción, 2022

Provincias y Comunidades Autónomas	Superficie (hectáreas)			Rendimiento (kg/ha)		Producción de grano	Paja cosechada
	Secano	Regadío	Total	Secano	Regadío	(toneladas)	(toneladas)
MADRID	**1.320**	**45**	**1.365**	**1.045**	**1.466**	**1.445**	**365**
Albacete	7.872	319	8.191	800	1.700	6.840	1.026
Ciudad Real	2.004	305	2.309	750	1.900	2.083	–
Cuenca	13.938	400	14.338	600	1.990	9.159	1.374
Guadalajara	5.088	6	5.094	800	2.000	4.082	–
Toledo	4.543	220	4.763	600	1.000	2.946	353
CASTILLA–LA MANCHA	**33.445**	**1.250**	**34.695**	**686**	**1.720**	**25.110**	**2.753**
Alicante	73	1	74	470	700	35	–
Castellón	3	–	3	530	–	2	–
Valencia	450	3	453	1.900	3.200	865	81
C. VALENCIANA	**526**	**4**	**530**	**1.694**	**2.575**	**902**	**81**
R. DE MURCIA	**98**	**1**	**99**	**1.100**	**1.450**	**109**	**53**
Badajoz	1	–	1	1.240	–	1	–
Cáceres	–	–	–	–	–	–	–
EXTREMADURA	**1**	**–**	**1**	**1.240**	**–**	**1**	**–**
Almería	171	14	185	507	2.400	120	48
Cádiz	–	–	–	–	–	–	–
Córdoba	3	3	6	900	1.200	6	–
Granada	304	30	334	222	650	87	73
Huelva	–	–	–	–	–	–	–
Jaén	3	–	3	400	–	1	2
Málaga	49	11	60	1.000	1.500	66	66
Sevilla	–	5	5	–	800	4	–
ANDALUCÍA	**530**	**63**	**593**	**391**	**1.225**	**284**	**189**
Las Palmas	–	–	–	–	–	–	–
S.C. de Tenerife	–	–	–	–	–	–	–
CANARIAS	**–**	**–**	**–**	**–**	**–**	**–**	**–**
ESPAÑA	**46.862**	**1.462**	**48.324**	**751**	**1.716**	**37.715**	**4.428**

7.2.9.1. LEGUMINOSAS GRANO-ALTRAMUZ:
Serie histórica de superficie, rendimiento, producción, precio y valor

Años	Superficie (miles de hectáreas)	Rendimiento (qm/ha)	Producción (miles de toneladas)	Precio medio percibido por los agricultores (euros/100kg)	Valor (1) (miles de euros)
2012	6,7	4,2	2,8	26,81	753
2013	3,7	6,9	2,5	29,09	730
2014	4,7	6,3	3,0	35,34	1.047
2015	3,9	7,3	2,8	34,26	975
2016	3,6	9,4	3,4	30,79	1.039
2017	3,6	8,7	3,1	32,52	1.017
2018	3,0	9,3	2,8	30,98	863
2019	2,4	6,8	1,7	33,99	562
2020	2,4	8,4	2,4	28,41	677
2021	2,8	9,9	2,7	33,41	908
2022	2,7	7,9	2,1	44,49	948

(1) No se incluye el valor de la semilla selecta.

GRÁFICO: Evolución de la superficie de altramuz (miles de hectáreas)

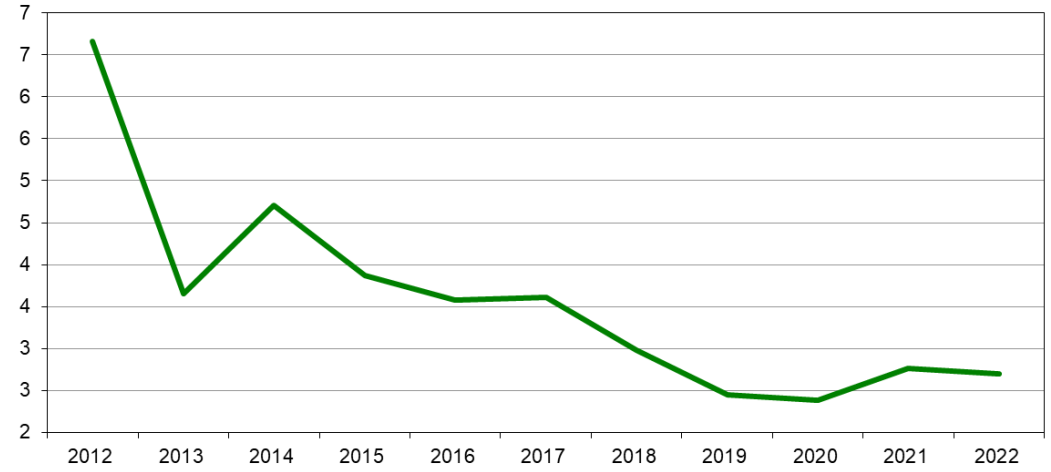

GRÁFICO: Evolución de la producción de altramuz (miles toneladas)

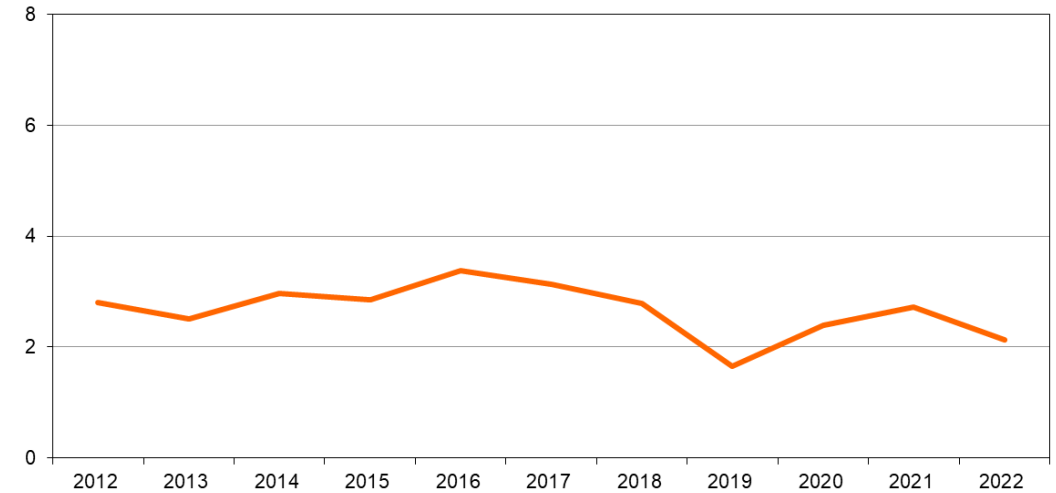

GRÁFICO: Evolución del valor de altramuz (miles de euros)

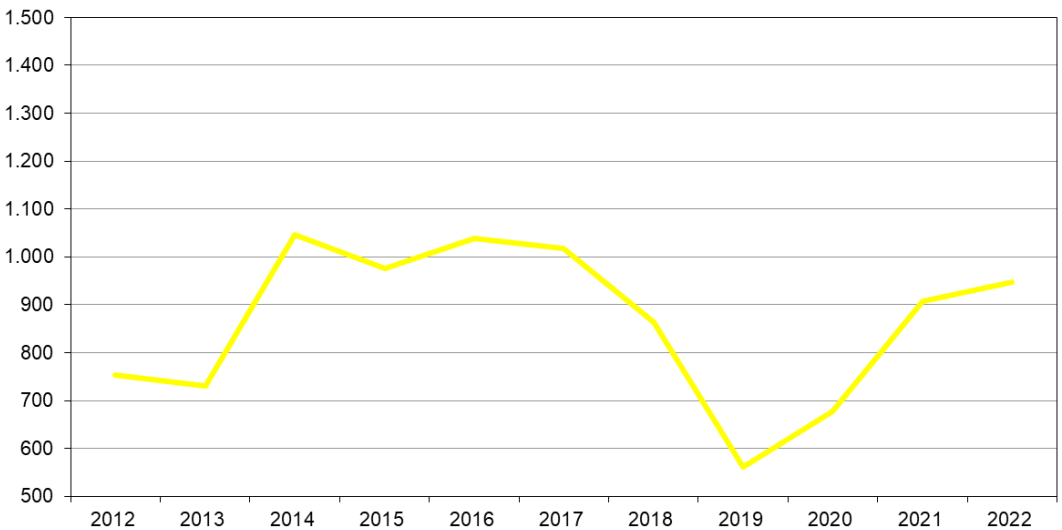

7.2.9.2. LEGUMINOSAS GRANO-ALTRAMUZ:
Análisis provincial de superficie, rendimiento y producción, 2022

Provincias y Comunidades Autónomas	Superficie (hectáreas)			Rendimiento (kg/ha)		Producción de grano	Paja cosechada
	Secano	Regadío	Total	Secano	Regadío	(toneladas)	(toneladas)
A Coruña	–	–	–	–	–	–	–
Lugo	–	–	–	–	–	–	–
Ourense	–	–	–	–	–	–	–
Pontevedra	–	–	–	–	–	–	–
GALICIA	**–**	**–**	**–**	**–**	**–**	**–**	**–**
P. DE ASTURIAS	**–**	**–**	**–**	**–**	**–**	**–**	**–**
CANTABRIA	**–**	**–**	**–**	**–**	**–**	**–**	**–**
Alava	–	–	–	–	–	–	–
Guipúzcoa	–	–	–	–	–	–	–
Vizcaya	–	–	–	–	–	–	–
PAÍS VASCO	**–**	**–**	**–**	**–**	**–**	**–**	**–**
NAVARRA	**–**	**–**	**–**	**–**	**–**	**–**	**–**
LA RIOJA	**–**	**–**	**–**	**–**	**–**	**–**	**–**
Huesca	–	–	–	–	–	–	–
Teruel	–	–	–	–	–	–	–
Zaragoza	2	–	2	1.000	–	2	–
ARAGÓN	**2**	**–**	**2**	**1.000**	**–**	**2**	**–**
Barcelona	–	–	–	–	–	–	–
Girona	6	1	7	900	750	6	–
Lleida	–	–	–	–	–	–	–
Tarragona	–	–	–	–	–	–	–
CATALUÑA	**6**	**1**	**7**	**900**	**750**	**6**	**–**
BALEARES	**–**	**–**	**–**	**–**	**–**	**–**	**–**
Avila	–	–	–	–	–	–	–
Burgos	–	–	–	–	–	–	–
León	18	–	18	320	–	6	–
Palencia	–	–	–	–	–	–	–
Salamanca	–	–	–	–	–	–	–
Segovia	47	–	47	600	–	28	14
Soria	–	–	–	–	–	–	–
Valladolid	–	2	2	–	1.500	3	–
Zamora	8	–	8	1.000	–	8	–
CASTILLA Y LEÓN	**73**	**2**	**75**	**575**	**1.500**	**45**	**14**

7.2.9.2. LEGUMINOSAS GRANO-ALTRAMUZ:
Análisis provincial de superficie, rendimiento y producción, 2022

Provincias y Comunidades Autónomas	Superficie (hectáreas)			Rendimiento (kg/ha)		Producción de grano	Paja cosechada
	Secano	Regadío	Total	Secano	Regadío	(toneladas)	(toneladas)
MADRID	**–**	**–**	**–**	**–**	**–**	**–**	**–**
Albacete	2	–	2	800	–	2	–
Ciudad Real	48	–	48	580	–	28	–
Cuenca	–	–	–	–	–	–	–
Guadalajara	–	–	–	–	–	–	–
Toledo	56	–	56	400	–	22	3
CASTILLA–LA MANCHA	**106**	**–**	**106**	**489**	**–**	**52**	**3**
Alicante	–	–	–	–	–	–	–
Castellón	–	–	–	–	–	–	–
Valencia	–	–	–	–	–	–	–
C. VALENCIANA	**–**	**–**	**–**	**–**	**–**	**–**	**–**
R. DE MURCIA	**–**	**41**	**41**	**–**	**1.000**	**41**	**2**
Badajoz	597	96	693	1.030	1.380	747	–
Cáceres	268	10	278	950	1.215	266	–
EXTREMADURA	**865**	**106**	**971**	**1.005**	**1.364**	**1.013**	**–**
Almería	–	–	–	–	–	–	–
Cádiz	–	–	–	–	–	–	–
Córdoba	35	2	37	900	1.200	34	–
Granada	–	2	2	–	1.000	2	–
Huelva	600	–	600	400	–	240	–
Jaén	–	–	–	–	–	–	–
Málaga	–	–	–	–	–	–	–
Sevilla	660	123	783	700	1.400	634	–
ANDALUCÍA	**1.295**	**127**	**1.422**	**566**	**1.391**	**910**	**–**
Las Palmas	–	–	–	–	–	–	–
S.C. de Tenerife	76	2	78	786	1.200	62	55
CANARIAS	**76**	**2**	**78**	**786**	**1.200**	**62**	**55**
ESPAÑA	**2.423**	**279**	**2.702**	**728**	**1.320**	**2.131**	**74**

7.2.10.1. LEGUMINOSAS GRANO-ALMORTAS:
Análisis provincial de superficie, rendimiento y producción, 2022

Provincias y Comunidades Autónomas	Superficie (hectáreas)			Rendimiento (kg/ha)		Producción de grano	Paja cosechada
	Secano	Regadío	Total	Secano	Regadío	(toneladas)	(toneladas)
A Coruña	–	–	–	–	–	–	–
Lugo	–	–	–	–	–	–	–
Ourense	–	–	–	–	–	–	–
Pontevedra	–	–	–	–	–	–	–
GALICIA	**–**	**–**	**–**	**–**	**–**	**–**	**–**
P. DE ASTURIAS	**–**	**–**	**–**	**–**	**–**	**–**	**–**
CANTABRIA	**–**	**–**	**–**	**–**	**–**	**–**	**–**
Alava	–	–	–	–	–	–	–
Guipúzcoa	–	–	–	–	–	–	–
Vizcaya	–	–	–	–	–	–	–
PAÍS VASCO	**–**	**–**	**–**	**–**	**–**	**–**	**–**
NAVARRA	**–**	**–**	**–**	**–**	**–**	**–**	**–**
LA RIOJA	**–**	**–**	**–**	**–**	**–**	**–**	**–**
Huesca	–	–	–	–	–	–	–
Teruel	–	–	–	–	–	–	–
Zaragoza	7	–	7	1.143	–	8	–
ARAGÓN	**7**	**–**	**7**	**1.143**	**–**	**8**	**–**
Barcelona	–	–	–	–	–	–	–
Girona	–	–	–	–	–	–	–
Lleida	2	–	2	900	–	2	–
Tarragona	–	–	–	–	–	–	–
CATALUÑA	**2**	**–**	**2**	**900**	**–**	**2**	**–**
BALEARES	**12**	**–**	**12**	**720**	**–**	**9**	**7**
Avila	–	–	–	–	–	–	–
Burgos	20	–	20	1.000	–	20	6
León	–	–	–	–	–	–	–
Palencia	–	–	–	–	–	–	–
Salamanca	–	–	–	–	–	–	–
Segovia	–	–	–	–	–	–	–
Soria	–	–	–	–	–	–	–
Valladolid	–	–	–	–	–	–	–
Zamora	–	–	–	–	–	–	–
CASTILLA Y LEÓN	**20**	**–**	**20**	**1.000**	**–**	**20**	**6**

7.2.10.1. LEGUMINOSAS GRANO-ALMORTAS:
Análisis provincial de superficie, rendimiento y producción, 2022

Provincias y Comunidades Autónomas	Superficie (hectáreas)			Rendimiento (kg/ha)		Producción de grano	Paja cosechada
	Secano	Regadío	Total	Secano	Regadío	(toneladas)	(toneladas)
MADRID	**11**	**2**	**13**	**362**	**500**	**5**	**4**
Albacete	434	27	461	900	1.450	430	108
Ciudad Real	4	7	11	650	1.300	12	–
Cuenca	245	12	257	600	2.000	171	39
Guadalajara	41	–	41	800	–	33	–
Toledo	150	2	152	650	1.100	100	12
CASTILLA–LA MANCHA	**874**	**48**	**922**	**767**	**1.551**	**746**	**159**
Alicante	–	–	–	–	–	–	–
Castellón	–	–	–	–	–	–	–
Valencia	–	–	–	–	–	–	–
C. VALENCIANA	**–**	**–**	**–**	**–**	**–**	**–**	**–**
R. DE MURCIA	**–**	**–**	**–**	**–**	**–**	**–**	**–**
Badajoz	6	–	6	1.000	–	6	–
Cáceres	–	–	–	–	–	–	–
EXTREMADURA	**6**	**–**	**6**	**1.000**	**–**	**6**	**–**
Almería	–	–	–	–	–	–	–
Cádiz	–	–	–	–	–	–	–
Córdoba	–	–	–	–	–	–	–
Granada	–	–	–	–	–	–	–
Huelva	–	–	–	–	–	–	–
Jaén	–	–	–	–	–	–	–
Málaga	–	–	–	–	–	–	–
Sevilla	–	–	–	–	–	–	–
ANDALUCÍA	**–**	**–**	**–**	**–**	**–**	**–**	**–**
Las Palmas	–	–	–	–	–	–	–
S.C. de Tenerife	–	–	–	–	–	–	–
CANARIAS	**–**	**–**	**–**	**–**	**–**	**–**	**–**
ESPAÑA	**932**	**50**	**982**	**771**	**1.509**	**796**	**176**

7.2.10.2. LEGUMINOSAS GRANO-ALGARROBAS:
Análisis provincial de superficie, rendimiento y producción, 2022

Provincias y Comunidades Autónomas	Superficie (hectáreas)			Rendimiento (kg/ha)		Producción de grano	Paja cosechada
	Secano	Regadío	Total	Secano	Regadío	(toneladas)	(toneladas)
A Coruña	–	–	–	–	–	–	–
Lugo	–	–	–	–	–	–	–
Ourense	–	–	–	–	–	–	–
Pontevedra	–	–	–	–	–	–	–
GALICIA	**–**	**–**	**–**	**–**	**–**	**–**	**–**
P. DE ASTURIAS	**–**	**–**	**–**	**–**	**–**	**–**	**–**
CANTABRIA	**–**	**–**	**–**	**–**	**–**	**–**	**–**
Alava	–	–	–	–	–	–	–
Guipúzcoa	–	–	–	–	–	–	–
Vizcaya	–	–	–	–	–	–	–
PAÍS VASCO	**–**	**–**	**–**	**–**	**–**	**–**	**–**
NAVARRA	**–**	**–**	**–**	**–**	**–**	**–**	**–**
LA RIOJA	**–**	**–**	**–**	**–**	**–**	**–**	**–**
Huesca	–	–	–	–	–	–	–
Teruel	–	–	–	–	–	–	–
Zaragoza	–	–	–	–	–	–	–
ARAGÓN	**–**	**–**	**–**	**–**	**–**	**–**	**–**
Barcelona	–	–	–	–	–	–	–
Girona	–	–	–	–	–	–	–
Lleida	–	–	–	–	–	–	–
Tarragona	–	–	–	–	–	–	–
CATALUÑA	**–**	**–**	**–**	**–**	**–**	**–**	**–**
BALEARES	**–**	**–**	**–**	**–**	**–**	**–**	**–**
Avila	89	–	89	514	–	46	13
Burgos	–	–	–	–	–	–	–
León	–	–	–	–	–	–	–
Palencia	–	–	–	–	–	–	–
Salamanca	182	5	187	800	1.250	152	68
Segovia	237	–	237	620	–	147	73
Soria	–	–	–	–	–	–	–
Valladolid	123	–	123	600	–	74	–
Zamora	420	39	459	650	1.000	312	82
CASTILLA Y LEÓN	**1.051**	**44**	**1.095**	**652**	**1.028**	**731**	**236**

7.2.10.2. LEGUMINOSAS GRANO-ALGARROBAS:
Análisis provincial de superficie, rendimiento y producción, 2022

Provincias y Comunidades Autónomas	Superficie (hectáreas)			Rendimiento (kg/ha)		Producción de grano	Paja cosechada
	Secano	Regadío	Total	Secano	Regadío	(toneladas)	(toneladas)
MADRID	**–**	**2**	**2**	**–**	**650**	**1**	**1**
Albacete	5	–	5	750	–	4	–
Ciudad Real	2	1	3	400	650	1	–
Cuenca	6	7	13	700	1.200	13	2
Guadalajara	26	–	26	800	–	21	–
Toledo	–	–	–	–	–	–	–
CASTILLA–LA MANCHA	**39**	**8**	**47**	**758**	**1.131**	**39**	**2**
Alicante	–	–	–	–	–	–	–
Castellón	2	–	2	500	–	1	–
Valencia	7	1	8	600	1.290	5	–
C. VALENCIANA	**9**	**1**	**10**	**578**	**1.290**	**6**	**–**
R. DE MURCIA	**1**	**2**	**3**	**–**	**1.050**	**2**	**1**
Badajoz	3	–	3	800	–	2	–
Cáceres	–	–	–	–	–	–	–
EXTREMADURA	**3**	**–**	**3**	**800**	**–**	**2**	**–**
Almería	–	–	–	–	–	–	–
Cádiz	–	–	–	–	–	–	–
Córdoba	1	–	1	900	–	1	–
Granada	–	–	–	–	–	–	–
Huelva	–	–	–	–	–	–	–
Jaén	–	–	–	–	–	–	–
Málaga	–	–	–	–	–	–	–
Sevilla	–	–	–	–	–	–	–
ANDALUCÍA	**1**	**–**	**1**	**900**	**–**	**1**	**–**
Las Palmas	–	–	–	–	–	–	–
S.C. de Tenerife	–	–	–	–	–	–	–
CANARIAS	**–**	**–**	**–**	**–**	**–**	**–**	**–**
ESPAÑA	**1.104**	**57**	**1.161**	**655**	**1.035**	**782**	**240**

7.2.10.3. LEGUMINOSAS GRANO-ALHOLVA:
Análisis provincial de superficie, rendimiento y producción, 2022

Provincias y Comunidades Autónomas	Superficie (hectáreas)			Rendimiento (kg/ha)		Producción de grano	Paja cosechada
	Secano	Regadío	Total	Secano	Regadío	(toneladas)	(toneladas)
A Coruña	–	–	–	–	–	–	–
Lugo	–	–	–	–	–	–	–
Ourense	–	–	–	–	–	–	–
Pontevedra	–	–	–	–	–	–	–
GALICIA	**–**	**–**	**–**	**–**	**–**	**–**	**–**
P. DE ASTURIAS	**–**	**–**	**–**	**–**	**–**	**–**	**–**
CANTABRIA	**–**	**–**	**–**	**–**	**–**	**–**	**–**
Alava	–	–	–	–	–	–	–
Guipúzcoa	–	–	–	–	–	–	–
Vizcaya	–	–	–	–	–	–	–
PAÍS VASCO	**–**	**–**	**–**	**–**	**–**	**–**	**–**
NAVARRA	**–**	**–**	**–**	**–**	**–**	**–**	**–**
LA RIOJA	**–**	**–**	**–**	**–**	**–**	**–**	**–**
Huesca	–	–	–	–	–	–	–
Teruel	–	–	–	–	–	–	–
Zaragoza	–	–	–	–	–	–	–
ARAGÓN	**–**	**–**	**–**	**–**	**–**	**–**	**–**
Barcelona	20	–	20	800	–	16	–
Girona	27	36	63	1.026	1.174	70	–
Lleida	–	–	–	–	–	–	–
Tarragona	5	–	5	1.200	–	6	–
CATALUÑA	**52**	**36**	**88**	**956**	**1.174**	**92**	**–**
BALEARES	**–**	**–**	**–**	**–**	**–**	**–**	**–**
Avila	–	–	–	–	–	–	–
Burgos	–	–	–	–	–	–	–
León	–	–	–	–	–	–	–
Palencia	–	–	–	–	–	–	–
Salamanca	–	–	–	–	–	–	–
Segovia	–	–	–	–	–	–	–
Soria	–	–	–	–	–	–	–
Valladolid	–	–	–	–	–	–	–
Zamora	–	–	–	–	–	–	–
CASTILLA Y LEÓN	**–**	**–**	**–**	**–**	**–**	**–**	**–**

7.2.10.3. LEGUMINOSAS GRANO-ALHOLVA:
Análisis provincial de superficie, rendimiento y producción, 2022

Provincias y Comunidades Autónomas	Superficie (hectáreas)			Rendimiento (kg/ha)		Producción de grano (toneladas)	Paja cosechada (toneladas)
	Secano	Regadío	Total	Secano	Regadío		
MADRID	–	–	–	–	–	–	–
Albacete	–	–	–	–	–	–	–
Ciudad Real	–	–	–	–	–	–	–
Cuenca	–	–	–	–	–	–	–
Guadalajara	–	–	–	–	–	–	–
Toledo	–	–	–	–	–	–	–
CASTILLA–LA MANCHA	–	–	–	–	–	–	–
Alicante	–	–	–	–	–	–	–
Castellón	–	–	–	–	–	–	–
Valencia	–	–	–	–	–	–	–
C. VALENCIANA	–	–	–	–	–	–	–
R. DE MURCIA	–	–	–	–	–	–	–
Badajoz	–	–	–	–	–	–	–
Cáceres	–	–	–	–	–	–	–
EXTREMADURA	–	–	–	–	–	–	–
Almería	–	–	–	–	–	–	–
Cádiz	–	–	–	–	–	–	–
Córdoba	–	–	–	–	–	–	–
Granada	–	–	–	–	–	–	–
Huelva	–	–	–	–	–	–	–
Jaén	–	–	–	–	–	–	–
Málaga	–	–	–	–	–	–	–
Sevilla	–	–	–	–	–	–	–
ANDALUCÍA	–	–	–	–	–	–	–
Las Palmas	–	–	–	–	–	–	–
S.C. de Tenerife	–	–	–	–	–	–	–
CANARIAS	–	–	–	–	–	–	–
ESPAÑA	**52**	**36**	**88**	**956**	**1.174**	**92**	–

7.2.10.4. LEGUMINOSAS GRANO-OTRAS LEGUMINOSAS GRANO:
Análisis provincial de superficie, rendimiento y producción, 2022

Provincias y Comunidades Autónomas	Superficie (hectáreas)			Rendimiento (kg/ha)		Producción de grano (toneladas)	Paja cosechada (toneladas)
	Secano	Regadío	Total	Secano	Regadío		
A Coruña	–	–	–	–	–	–	–
Lugo	–	–	–	–	–	–	–
Ourense	–	–	–	–	–	–	–
Pontevedra	–	–	–	–	–	–	–
GALICIA	**–**	**–**	**–**	**–**	**–**	**–**	**–**
P. DE ASTURIAS	**–**	**–**	**–**	**–**	**–**	**–**	**–**
CANTABRIA	**–**	**–**	**–**	**–**	**–**	**–**	**–**
Alava	–	–	–	–	–	–	–
Guipúzcoa	–	–	–	–	–	–	–
Vizcaya	–	–	–	–	–	–	–
PAÍS VASCO	**–**	**–**	**–**	**–**	**–**	**–**	**–**
NAVARRA	**8**	**42**	**50**	**400**	**964**	**44**	**–**
LA RIOJA	**–**	**–**	**–**	**–**	**–**	**–**	**–**
Huesca	–	–	–	–	–	–	–
Teruel	56	5	61	636	1.482	43	1
Zaragoza	77	5	82	961	3.150	89	–
ARAGÓN	**133**	**10**	**143**	**824**	**2.316**	**132**	**1**
Barcelona	–	–	–	–	–	–	–
Girona	–	–	–	–	–	–	–
Lleida	–	–	–	–	–	–	–
Tarragona	6	–	6	900	–	5	–
CATALUÑA	**6**	**–**	**6**	**900**	**–**	**5**	**–**
BALEARES	**–**	**–**	**–**	**–**	**–**	**–**	**–**
Avila	–	–	–	–	–	–	–
Burgos	1.442	12	1.454	1.201	2.400	1.761	528
León	–	–	–	–	–	–	–
Palencia	484	24	508	1.346	2.750	718	–
Salamanca	–	–	–	–	–	–	–
Segovia	48	–	48	620	–	30	15
Soria	185	–	185	900	–	167	–
Valladolid	4	–	4	500	–	2	–
Zamora	37	2	39	700	1.100	28	8
CASTILLA Y LEÓN	**2.200**	**38**	**2.238**	**1.185**	**2.553**	**2.706**	**551**

7.2.10.4. LEGUMINOSAS GRANO-OTRAS LEGUMINOSAS GRANO: Análisis provincial de superficie, rendimiento y producción, 2022

Provincias y Comunidades Autónomas	Superficie (hectáreas)			Rendimiento (kg/ha)		Producción de grano (toneladas)	Paja cosechada (toneladas)
	Secano	Regadío	Total	Secano	Regadío		
MADRID	**198**	**2**	**200**	**1.050**	**1.450**	**211**	**162**
Albacete	376	2	378	900	2.000	342	51
Ciudad Real	115	9	124	550	1.700	79	–
Cuenca	2.533	208	2.741	698	2.374	2.262	210
Guadalajara	150	–	150	900	–	135	–
Toledo	50	–	50	400	–	20	2
CASTILLA–LA MANCHA	**3.224**	**219**	**3.443**	**721**	**2.343**	**2.838**	**263**
Alicante	–	–	–	–	–	–	–
Castellón	–	–	–	–	–	–	–
Valencia	–	–	–	–	–	–	–
C. VALENCIANA	**–**	**–**	**–**	**–**	**–**	**–**	**–**
R. DE MURCIA	**–**	**–**	**–**	**–**	**–**	**–**	**–**
Badajoz	–	–	–	–	–	–	–
Cáceres	2	2	4	950	2.260	6	–
EXTREMADURA	**2**	**2**	**4**	**950**	**2.260**	**6**	**–**
Almería	–	–	–	–	–	–	–
Cádiz	55	–	55	780	–	43	43
Córdoba	1	3	4	900	1.200	5	–
Granada	–	2	2	–	500	1	1
Huelva	–	–	–	–	–	–	–
Jaén	–	–	–	–	–	–	–
Málaga	39	2	41	1.400	3.000	60	60
Sevilla	8	2	10	400	800	5	–
ANDALUCÍA	**103**	**9**	**112**	**986**	**1.356**	**114**	**104**
Las Palmas	8	12	20	593	1.000	17	13
S.C. de Tenerife	15	2	17	491	1.000	9	7
CANARIAS	**23**	**14**	**37**	**526**	**1.000**	**26**	**20**
ESPAÑA	**5.897**	**336**	**6.233**	**911**	**2.105**	**6.082**	**1.101**

7.3.1.1. TUBÉRCULOS PARA CONSUMO HUMANO:
Resumen nacional de superficie, rendimiento y producción, 2022 (toneladas)

Cultivos	Superficie (hectáreas)			Rendimiento (kg/ha)		Producción (toneladas)
	Secano	Regadío	Total	Secano	Regadío	
PATATA						
Extratemprana	338	2.979	3.317	14.665	25.942	82.256
Temprana	2.250	10.353	12.603	17.034	37.833	429.972
Media estación	11.022	16.262	27.284	16.517	34.152	737.413
Tardía	1.754	15.097	16.851	13.202	40.347	632.279
Total patata	15.364	44.691	60.055	16.170	36.551	1.881.920
BATATA	25	295	320	6.704	15.553	4.752
BONIATO	282	2.345	2.627	7.004	32.717	78.697
CHUFA	–	614	614	–	14.901	9.149
TOTAL TUBERCULOS PARA CONSUMO HUMANO	**15.671**	**47.945**	**63.616**	**–**	**–**	**1.974.518**

7.3.1.2. TUBÉRCULOS PARA CONSUMO HUMANO:
Destino de la producción y semilla utilizada, 2022 (toneladas)

Cultivos	Destino de la producción en explotaciones productoras					Total semilla utilizada
	Reserva para consumo propio			Ventas fuera de la explotación	Total	
	Siembra	Pienso	Alimentación humana			
PATATA						
Extratemprana	3	89	10.275	71.889	82.256	2.525
Temprana	1.530	31.827	21.864	374.751	429.972	16.458
Media estación	3.640	37.174	127.698	568.901	737.413	37.032
Tardía	3.236	4.194	10.787	614.062	632.279	26.622
Total patata	8.409	73.284	170.624	1.629.603	1.881.920	82.637
BATATA	–	–	979	3.773	4.752	43
BONIATO	12	873	1.832	75.980	78.697	2.513
CHUFA	–	5	–	9.144	9.149	74
TOTAL TUBERCULOS PARA CONSUMO HUMANO	**8.421**	**74.162**	**173.435**	**1.718.500**	**1.974.518**	**85.267**

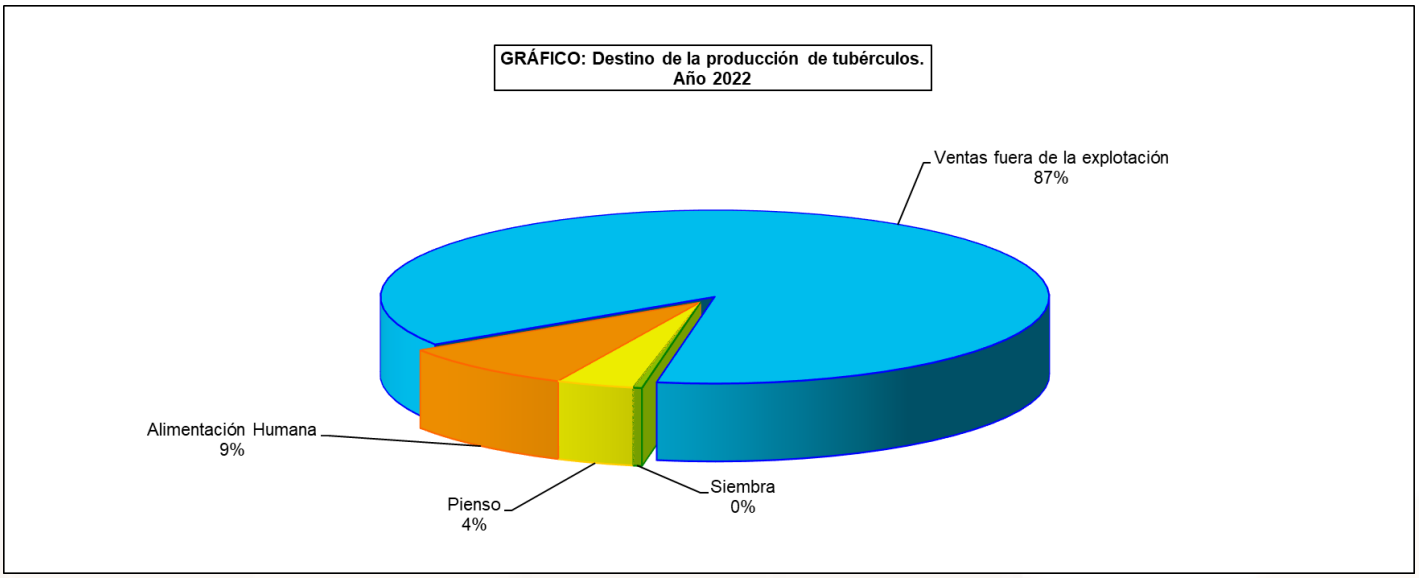

7.3.1.3. TOTAL, TUBÉRCULOS PARA CONSUMO HUMANO:
Análisis provincial de superficie, rendimiento y producción, 2022

Provincias y Comunidades Autónomas	Superficie (hectáreas)			Rendimiento (kg/ha)		Producción (toneladas)
	Secano	Regadío	Total	Secano	Regadío	
A Coruña	4.228	217	4.445	–	–	72.627
Lugo	3.451	15	3.466	–	–	46.814
Ourense	2.345	3.182	5.527	–	–	116.680
Pontevedra	2.302	90	2.392	–	–	49.093
GALICIA	**12.326**	**3.504**	**15.830**	**–**	**–**	**285.214**
P. DE ASTURIAS	**430**	**–**	**430**	**–**	**–**	**7.740**
CANTABRIA	**81**	**66**	**147**	**–**	**–**	**4.410**
Alava	12	1.234	1.246	–	–	37.265
Guipúzcoa	150	–	150	–	–	3.215
Vizcaya	205	–	205	–	–	4.951
PAÍS VASCO	**367**	**1.234**	**1.601**	**–**	**–**	**45.431**
NAVARRA	**108**	**205**	**313**	**–**	**–**	**8.726**
LA RIOJA	**–**	**634**	**634**	**–**	**–**	**29.539**
Huesca	12	102	114	–	–	3.132
Teruel	71	110	181	–	–	3.167
Zaragoza	8	181	189	–	–	6.420
ARAGÓN	**91**	**393**	**484**	**–**	**–**	**12.719**
Barcelona	52	243	295	–	–	7.278
Girona	54	141	195	–	–	4.587
Lleida	69	103	172	–	–	3.518
Tarragona	7	188	195	–	–	4.040
CATALUÑA	**182**	**675**	**857**	**–**	**–**	**19.423**
BALEARES	**–**	**1.152**	**1.152**	**–**	**–**	**40.551**
Avila	–	1.279	1.279	–	–	61.429
Burgos	20	1.959	1.979	–	–	67.063
León	–	1.142	1.142	–	–	43.226
Palencia	188	476	664	–	–	24.763
Salamanca	–	3.892	3.892	–	–	186.816
Segovia	–	1.886	1.886	–	–	79.440
Soria	–	296	296	–	–	13.275
Valladolid	–	4.480	4.480	–	–	197.066
Zamora	–	789	789	–	–	37.865
CASTILLA Y LEÓN	**208**	**16.199**	**16.407**	**–**	**–**	**710.943**

7.3.1.3. TOTAL, TUBÉRCULOS PARA CONSUMO HUMANO:
Análisis provincial de superficie, rendimiento y producción, 2022

Provincias y Comunidades Autónomas	Superficie (hectáreas)			Rendimiento (kg/ha)		Producción (toneladas)
	Secano	Regadío	Total	Secano	Regadío	
MADRID	**19**	**194**	**213**	**–**	**–**	**8.062**
Albacete	–	900	900	–	–	32.000
Ciudad Real	–	189	189	–	–	5.964
Cuenca	23	45	68	–	–	978
Guadalajara	7	16	23	–	–	372
Toledo	–	235	235	–	–	5.790
CASTILLA-LA MANCHA	**30**	**1.385**	**1.415**	**–**	**–**	**45.104**
Alicante	–	1.461	1.461	–	–	36.514
Castellón	98	339	437	–	–	10.941
Valencia	–	1.830	1.830	–	–	55.424
C. VALENCIANA	**98**	**3.630**	**3.728**	**–**	**–**	**102.879**
R. DE MURCIA	**–**	**4.576**	**4.576**	**–**	**–**	**160.452**
Badajoz	–	512	512	–	–	19.684
Cáceres	–	190	190	–	–	7.174
EXTREMADURA	**–**	**702**	**702**	**–**	**–**	**26.858**
Almería	–	508	508	–	–	12.580
Cádiz	280	3.352	3.632	–	–	112.842
Córdoba	–	476	476	–	–	15.755
Granada	5	582	587	–	–	19.470
Huelva	–	193	193	–	–	4.792
Jaén	–	85	85	–	–	2.717
Málaga	54	848	902	–	–	28.859
Sevilla	–	4.473	4.473	–	–	155.220
ANDALUCÍA	**339**	**10.517**	**10.856**	**–**	**–**	**352.235**
Las Palmas	124	1.365	1.489	–	–	55.911
S.C. de Tenerife	1.268	1.514	2.782	–	–	58.321
CANARIAS	**1.392**	**2.879**	**4.271**	**–**	**–**	**114.232**
ESPAÑA	**15.671**	**47.945**	**63.616**	**–**	**–**	**1.974.518**

7.3.2.1. TUBÉRCULOS PARA CONSUMO HUMANO-PATATA:
Serie histórica de superficie, rendimiento, producción, precio, valor

Años	Superficie (miles de hectáreas)	Rendimiento (qm/ha)	Producción (miles de toneladas)	Precio medio percibido por los agricultores (euros/100kg)	Valor (miles de euros)
2012	72,0	304,4	2.192,3	24,65	540.398
2013	72,4	301,3	2.182,1	34,79	759.146
2014	76,1	334,2	2.544,0	17,34	441.131
2015	71,7	318,7	2.284,1	22,81	520.997
2016	72,1	311,4	2.246,2	32,01	719.010
2017	70,9	316,0	2.239,5	17,94	401.761
2018	67,5	298,0	2.010,9	32,99	663.407
2019	66,7	339,0	2.259,3	32,46	733.375
2020	65,4	318,6	2.051,8	25,50	523.217
2021	63,3	328,9	2.081,1	27,12	564.396
2022	60,1	313,4	1.881,9	38,59	726.233

GRÁFICO: Evolución de la superficie de patata (miles de hectáreas)

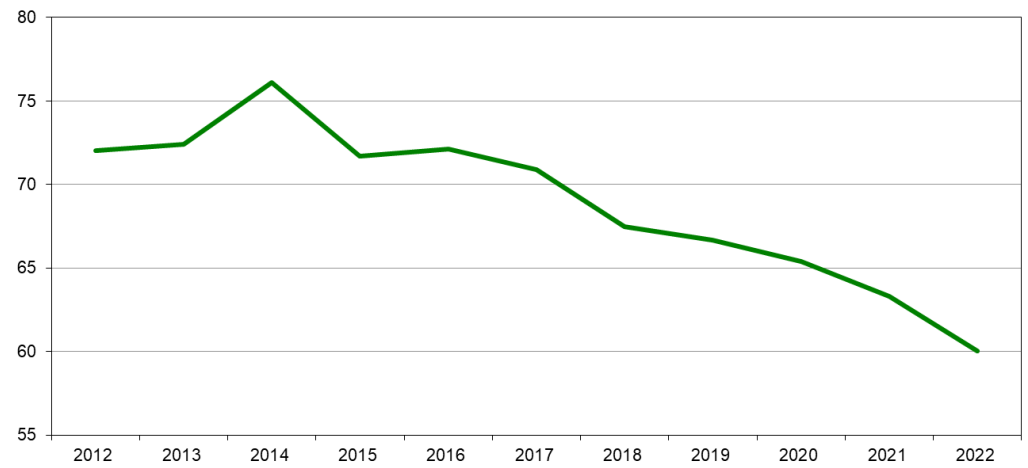

GRÁFICO: Evolución de la producción de patata (miles toneladas)

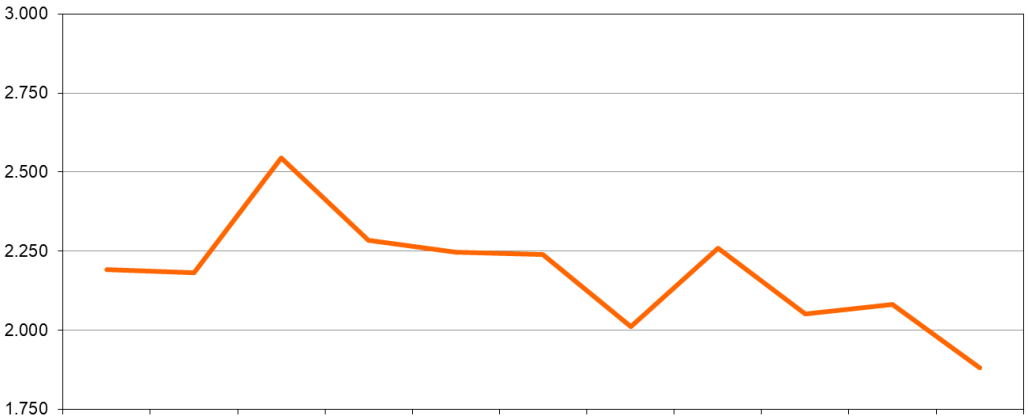

GRÁFICO: Evolución del valor de patata (miles de euros)

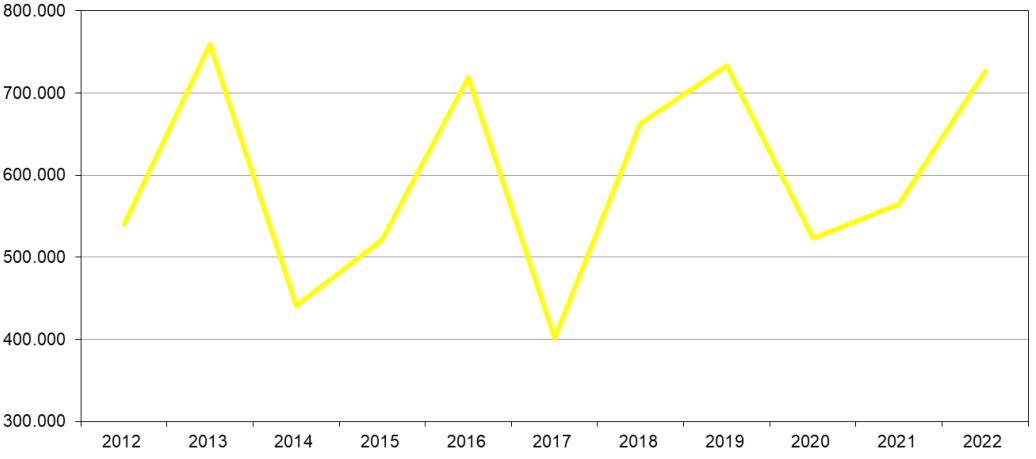

7.3.2.2. TUBÉRCULOS PARA CONSUMO HUMANO-PATATA:
Serie histórica de superficie y producción según épocas de recolección

Años	Patata extratemprana		Patata temprana		Patata media estación		Patata tardía	
	Superficie (miles de hectáreas)	Producción (miles de toneladas)	Superficie (miles de hectáreas)	Producción (miles de toneladas)	Superficie (miles de hectáreas)	Producción (miles de toneladas)	Superficie (miles de hectáreas)	Producción (miles de toneladas)
2012	3,3	72,2	12,0	318,3	36,2	1.068,8	20,5	733,0
2013	3,8	85,9	12,1	309,4	35,1	994,3	21,4	792,5
2014	4,5	109,9	14,7	448,8	33,5	1.035,8	23,4	949,5
2015	4,5	100,1	14,1	407,1	33,1	1.033,0	20,0	743,9
2016	3,4	109,7	15,6	447,1	31,3	902,0	21,3	707,4
2017	3,9	92,1	14,4	435,4	31,6	942,2	20,9	769,8
2018	3,6	76,0	14,4	392,7	29,9	818,4	19,6	723,9
2019	3,6	84,4	13,9	434,2	29,6	917,1	19,6	823,6
2020	3,4	81,2	13,4	411,0	30,7	884,7	17,8	675,0
2021	3,1	80,9	13,3	440,7	29,0	836,7	17,9	722,7
2022	3,3	82,3	12,6	430,0	27,3	737,4	16,9	632,3

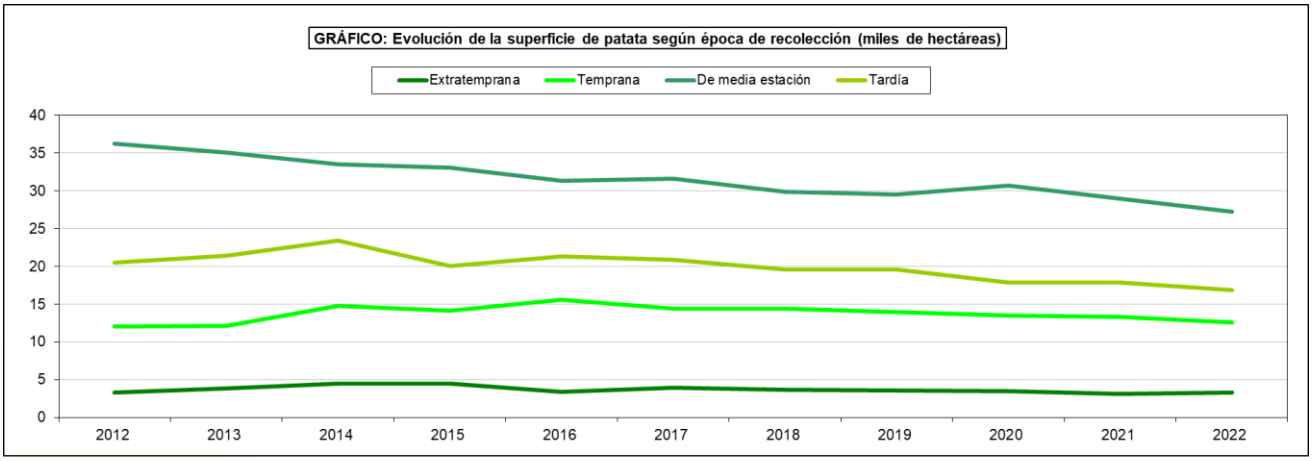

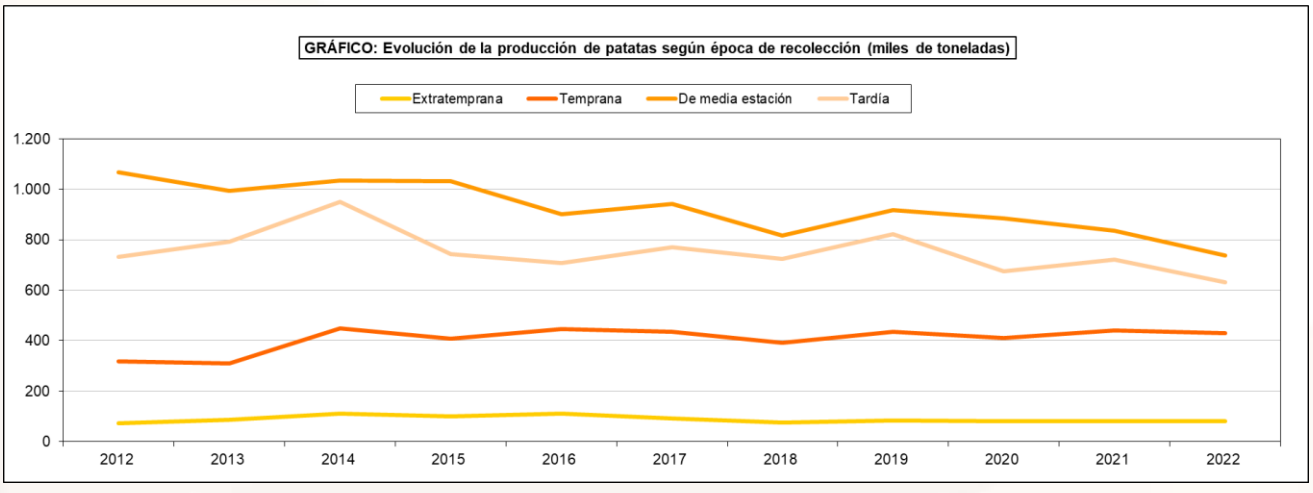


LANDACO
T130 11m³
Maxispread

7.3.2.3. TUBÉRCULOS PARA EL CONSUMO HUMANO-PATATA:
Análisis provincial de superficie, rendimiento y producción, 2022

Provincias y Comunidades Autónomas	Superficie (hectáreas)			Rendimiento (kg/ha)		Producción (toneladas)
	Secano	Regadío	Total	Secano	Regadío	
A Coruña	4.228	217	4.445	15.968	23.550	72.627
Lugo	3.451	15	3.466	13.495	16.200	46.814
Ourense	2.345	3.182	5.527	15.155	25.500	116.680
Pontevedra	2.302	90	2.392	19.987	34.250	49.093
GALICIA	**12.326**	**3.504**	**15.830**	**15.872**	**25.564**	**285.214**
P. DE ASTURIAS	**430**	**–**	**430**	**18.000**	**–**	**7.740**
CANTABRIA	**81**	**66**	**147**	**22.666**	**39.000**	**4.410**
Alava	12	1.230	1.242	14.258	30.141	37.245
Guipúzcoa	150	–	150	21.433	–	3.215
Vizcaya	205	–	205	24.151	–	4.951
PAÍS VASCO	**367**	**1.230**	**1.597**	**22.717**	**30.141**	**45.411**
NAVARRA	**108**	**205**	**313**	**14.830**	**34.751**	**8.726**
LA RIOJA	**–**	**634**	**634**	**–**	**46.591**	**29.539**
Huesca	12	102	114	15.000	29.000	3.132
Teruel	71	110	181	10.676	21.900	3.167
Zaragoza	8	181	189	10.625	35.000	6.420
ARAGÓN	**91**	**393**	**484**	**11.242**	**29.776**	**12.719**
Barcelona	52	243	295	14.294	26.890	7.278
Girona	54	141	195	13.833	27.233	4.587
Lleida	69	103	172	9.145	28.034	3.518
Tarragona	7	188	195	6.000	21.265	4.040
CATALUÑA	**182**	**675**	**857**	**11.886**	**25.570**	**19.423**
BALEARES	**–**	**1.130**	**1.130**	**–**	**35.594**	**40.221**
Avila	–	1.279	1.279	–	48.029	61.429
Burgos	20	1.959	1.979	15.000	34.080	67.063
León	–	1.142	1.142	–	37.851	43.226
Palencia	188	476	664	35.000	38.200	24.763
Salamanca	–	3.892	3.892	–	48.000	186.816
Segovia	–	1.886	1.886	–	42.121	79.440
Soria	–	296	296	–	44.848	13.275
Valladolid	–	4.476	4.476	–	44.014	197.008
Zamora	–	789	789	–	47.991	37.865
CASTILLA Y LEÓN	**208**	**16.195**	**16.403**	**33.077**	**43.470**	**710.885**

7.3.2.3. TUBÉRCULOS PARA EL CONSUMO HUMANO-PATATA:
Análisis provincial de superficie, rendimiento y producción, 2022

Provincias y Comunidades Autónomas	Superficie (hectáreas)			Rendimiento (kg/ha)		Producción (toneladas)
	Secano	Regadío	Total	Secano	Regadío	
MADRID	**19**	**194**	**213**	**14.035**	**40.178**	**8.062**
Albacete	–	900	900	–	35.556	32.000
Ciudad Real	–	189	189	–	31.556	5.964
Cuenca	23	45	68	2.000	20.700	978
Guadalajara	7	16	23	12.000	18.000	372
Toledo	–	235	235	–	24.638	5.790
CASTILLA-LA MANCHA	**30**	**1.385**	**1.415**	**4.333**	**32.472**	**45.104**
Alicante	–	946	946	–	21.177	20.034
Castellón	98	339	437	10.269	29.303	10.941
Valencia	–	1.019	1.019	–	41.622	42.413
C. VALENCIANA	**98**	**2.304**	**2.402**	**10.269**	**31.415**	**73.388**
R. DE MURCIA	**–**	**4.494**	**4.494**	**–**	**35.300**	**158.640**
Badajoz	–	475	475	–	37.545	17.834
Cáceres	–	152	152	–	34.700	5.274
EXTREMADURA	**–**	**627**	**627**	**–**	**36.855**	**23.108**
Almería	–	508	508	–	24.763	12.580
Cádiz	–	1.940	1.940	–	31.687	61.472
Córdoba	–	476	476	–	33.099	15.755
Granada	5	567	572	7.940	33.634	19.110
Huelva	–	193	193	–	24.829	4.792
Jaén	–	85	85	–	31.965	2.717
Málaga	52	808	860	8.700	33.900	27.844
Sevilla	–	4.430	4.430	–	34.730	153.850
ANDALUCÍA	**57**	**9.007**	**9.064**	**8.633**	**33.045**	**298.120**
Las Palmas	115	1.231	1.346	20.726	42.049	54.138
S.C. de Tenerife	1.252	1.417	2.669	15.132	26.918	57.072
CANARIAS	**1.367**	**2.648**	**4.015**	**15.603**	**33.952**	**111.210**
ESPAÑA	**15.364**	**44.691**	**60.055**	**16.170**	**36.551**	**1.881.920**

7.3.2.4. TUBÉRCULOS PARA CONSUMO HUMANO-PATATA:
Análisis provincial de superficie y producción según épocas de recolección, 2022

Provincias y Comunidades Autónomas	Patata extratemprana		Patata temprana		Patata media estación		Patata tardía	
	Superficie (hectáreas)	Producción (toneladas)	Superficie (hectáreas)	Producción (toneladas)	Superficie (hectáreas)	Producción (toneladas)	Superficie (hectáreas)	Producción (toneladas)
A Coruña	23	375	444	7.048	3.933	64.492	45	712
Lugo	–	–	77	1.365	2.881	44.510	508	939
Ourense	–	–	87	1.240	4.896	107.280	544	8.160
Pontevedra	29	497	542	10.244	1.803	38.113	18	239
GALICIA	**52**	**872**	**1.150**	**19.897**	**13.513**	**254.395**	**1.115**	**10.050**
P. DE ASTURIAS	–	–	–	–	**430**	**7.740**	–	–
CANTABRIA	–	–	–	–	–	–	**147**	**4.410**
Álava	–	–	–	–	354	12.380	888	24.865
Guipúzcoa	–	–	25	525	125	2.690	–	–
Vizcaya	–	–	80	1.800	115	2.850	10	301
PAÍS VASCO	–	–	**105**	**2.325**	**594**	**17.920**	**898**	**25.166**
NAVARRA	–	–	–	–	**150**	**5.879**	**163**	**2.847**
LA RIOJA	–	–	–	–	**396**	**16.949**	**238**	**12.590**
Huesca	–	–	2	60	63	1.897	49	1.175
Teruel	–	–	–	–	–	–	181	3.167
Zaragoza	–	–	–	–	154	5.195	35	1.225
ARAGÓN	–	–	**2**	**60**	**217**	**7.092**	**265**	**5.567**
Barcelona	–	–	15	335	266	6.532	14	411
Girona	8	160	16	352	161	3.929	10	146
Lleida	–	–	–	–	169	3.499	3	19
Tarragona	1	18	10	164	183	3.840	1	18
CATALUÑA	**9**	**178**	**41**	**851**	**779**	**17.800**	**28**	**594**
BALEARES	**115**	**2.579**	**737**	**29.167**	–	–	**278**	**8.475**
Ávila	–	–	–	–	242	10.532	1.037	50.897
Burgos	–	–	–	–	693	22.453	1.286	44.610
León	–	–	–	–	18	540	1.124	42.686
Palencia	–	–	–	–	–	–	664	24.763
Salamanca	–	–	–	–	1.430	68.640	2.462	118.176
Segovia	–	–	–	–	400	20.000	1.486	59.440
Soria	–	–	–	–	–	–	296	13.275
Valladolid	–	–	–	–	2.230	89.200	2.246	107.808
Zamora	–	–	–	–	317	14.265	472	23.600
CASTILLA Y LEÓN	–	–	–	–	**5.330**	**225.630**	**11.073**	**485.255**

7.3.2.4. TUBÉRCULOS PARA CONSUMO HUMANO-PATATA:
Análisis provincial de superficie y producción según épocas de recolección, 2022

Provincias y Comunidades Autónomas	Patata extratemprana		Patata temprana		Patata media estación		Patata tardía	
	Superficie (hectáreas)	Producción (toneladas)	Superficie (hectáreas)	Producción (toneladas)	Superficie (hectáreas)	Producción (toneladas)	Superficie (hectáreas)	Producción (toneladas)
MADRID	**–**	**–**	**–**	**–**	**201**	**7.723**	**12**	**339**
Albacete	–	–	–	–	700	25.200	200	6.800
Ciudad Real	–	–	7	214	84	2.604	98	3.146
Cuenca	–	–	–	–	68	978	–	–
Guadalajara	–	–	–	–	23	372	–	–
Toledo	–	–	–	–	145	4.350	90	1.440
CASTILLA-LA MANCHA	**–**	**–**	**7**	**214**	**1.020**	**33.504**	**388**	**11.386**
Alicante	–	–	284	5.510	466	9.658	196	4.866
Castellón	–	–	225	7.200	108	2.213	104	1.528
Valencia	–	–	904	40.228	–	–	115	2.185
C. VALENCIANA	**–**	**–**	**1.413**	**52.938**	**574**	**11.871**	**415**	**8.579**
R. DE MURCIA	**1.012**	**20.500**	**2.080**	**96.940**	**1.126**	**28.300**	**276**	**12.900**
Badajoz	–	–	–	–	475	17.834	–	–
Cáceres	–	–	–	–	152	5.274	–	–
EXTREMADURA	**–**	**–**	**–**	**–**	**627**	**23.108**	**–**	**–**
Almería	52	964	169	4.497	201	5.055	86	2.064
Cádiz	550	13.200	960	33.900	120	4.700	310	9.672
Córdoba	–	–	95	2.660	333	11.655	48	1.440
Granada	33	1.080	39	1.392	491	16.223	9	415
Huelva	8	192	135	3.375	45	1.125	5	100
Jaén	–	–	2	54	64	2.112	19	551
Málaga	173	6.002	55	2.090	399	13.098	233	6.654
Sevilla	100	2.300	3.530	123.550	500	19.000	300	9.000
ANDALUCÍA	**916**	**23.738**	**4.985**	**171.518**	**2.153**	**72.968**	**1.010**	**29.896**
Las Palmas	505	18.908	561	24.324	106	4.756	174	6.150
S.C. de Tenerife	708	15.481	1.522	31.738	68	1.778	371	8.075
CANARIAS	**1.213**	**34.389**	**2.083**	**56.062**	**174**	**6.534**	**545**	**14.225**
ESPAÑA	**3.317**	**82.256**	**12.603**	**429.972**	**27.284**	**737.413**	**16.851**	**632.279**

7.3.3.1. TUBÉRCULOS PARA CONSUMO HUMANO-BATATA:
Análisis provincial de superficie, rendimiento y producción, 2022

Provincias y Comunidades Autónomas	Superficie (hectáreas)			Rendimiento (kg/ha)		Producción
	Secano	Regadío	Total	Secano	Regadío	
A Coruña	–	–	–	–	–	–
Lugo	–	–	–	–	–	–
Ourense	–	–	–	–	–	–
Pontevedra	–	–	–	–	–	–
GALICIA	**–**	**–**	**–**	**–**	**–**	**–**
P. DE ASTURIAS	**–**	**–**	**–**	**–**	**–**	**–**
CANTABRIA	**–**	**–**	**–**	**–**	**–**	**–**
Alava	–	–	–	–	–	–
Guipúzcoa	–	–	–	–	–	–
Vizcaya	–	–	–	–	–	–
PAÍS VASCO	**–**	**–**	**–**	**–**	**–**	**–**
NAVARRA	**–**	**–**	**–**	**–**	**–**	**–**
LA RIOJA	**–**	**–**	**–**	**–**	**–**	**–**
Huesca	–	–	–	–	–	–
Teruel	–	–	–	–	–	–
Zaragoza	–	–	–	–	–	–
ARAGÓN	**–**	**–**	**–**	**–**	**–**	**–**
Barcelona	–	–	–	–	–	–
Girona	–	–	–	–	–	–
Lleida	–	–	–	–	–	–
Tarragona	–	–	–	–	–	–
CATALUÑA	**–**	**–**	**–**	**–**	**–**	**–**
BALEARES	**–**	**–**	**–**	**–**	**–**	**–**
Avila	–	–	–	–	–	–
Burgos	–	–	–	–	–	–
León	–	–	–	–	–	–
Palencia	–	–	–	–	–	–
Salamanca	–	–	–	–	–	–
Segovia	–	–	–	–	–	–
Soria	–	–	–	–	–	–
Valladolid	–	–	–	–	–	–
Zamora	–	–	–	–	–	–
CASTILLA Y LEÓN	**–**	**–**	**–**	**–**	**–**	**–**

7.3.3.1. TUBÉRCULOS PARA CONSUMO HUMANO-BATATA:
Análisis provincial de superficie, rendimiento y producción, 2022

Provincias y Comunidades Autónomas	Superficie (hectáreas)			Rendimiento (kg/ha)		Producción
	Secano	Regadío	Total	Secano	Regadío	
MADRID	**–**	**–**	**–**	**–**	**–**	**–**
Albacete	–	–	–	–	–	–
Ciudad Real	–	–	–	–	–	–
Cuenca	–	–	–	–	–	–
Guadalajara	–	–	–	–	–	–
Toledo	–	–	–	–	–	–
CASTILLA-LA MANCHA	**–**	**–**	**–**	**–**	**–**	**–**
Alicante	–	–	–	–	–	–
Castellón	–	–	–	–	–	–
Valencia	–	–	–	–	–	–
C. VALENCIANA	**–**	**–**	**–**	**–**	**–**	**–**
R. DE MURCIA	**–**	**–**	**–**	**–**	**–**	**–**
Badajoz	–	–	–	–	–	–
Cáceres	–	–	–	–	–	–
EXTREMADURA	**–**	**–**	**–**	**–**	**–**	**–**
Almería	–	–	–	–	–	–
Cádiz	–	2	2	–	30.000	60
Córdoba	–	–	–	–	–	–
Granada	–	15	15	–	24.000	360
Huelva	–	–	–	–	–	–
Jaén	–	–	–	–	–	–
Málaga	–	20	20	–	25.000	500
Sevilla	–	27	27	–	30.000	810
ANDALUCÍA	**–**	**64**	**64**	**–**	**27.031**	**1.730**
Las Palmas	9	134	143	8.820	12.642	1.773
S.C. de Tenerife	16	97	113	5.513	12.000	1.249
CANARIAS	**25**	**231**	**256**	**6.704**	**12.372**	**3.022**
ESPAÑA	**25**	**295**	**320**	**6.704**	**15.553**	**4.752**

7.3.3.2. TUBÉRCULOS PARA CONSUMO HUMANO-BONIATO:
Análisis provincial de superficie, rendimiento y producción, 2022

Provincias y Comunidades Autónomas	Superficie (hectáreas)			Rendimiento (kg/ha)		Producción
	Secano	Regadío	Total	Secano	Regadío	
A Coruña	–	–	–	–	–	–
Lugo	–	–	–	–	–	–
Ourense	–	–	–	–	–	–
Pontevedra	–	–	–	–	–	–
GALICIA	**–**	**–**	**–**	**–**	**–**	**–**
P. DE ASTURIAS	**–**	**–**	**–**	**–**	**–**	**–**
CANTABRIA	**–**	**–**	**–**	**–**	**–**	**–**
Alava	–	4	4	–	5.000	20
Guipúzcoa	–	–	–	–	–	–
Vizcaya	–	–	–	–	–	–
PAÍS VASCO	**–**	**4**	**4**	**–**	**5.000**	**20**
NAVARRA	**–**	**–**	**–**	**–**	**–**	**–**
LA RIOJA	**–**	**–**	**–**	**–**	**–**	**–**
Huesca	–	–	–	–	–	–
Teruel	–	–	–	–	–	–
Zaragoza	–	–	–	–	–	–
ARAGÓN	**–**	**–**	**–**	**–**	**–**	**–**
Barcelona	–	–	–	–	–	–
Girona	–	–	–	–	–	–
Lleida	–	–	–	–	–	–
Tarragona	–	–	–	–	–	–
CATALUÑA	**–**	**–**	**–**	**–**	**–**	**–**
BALEARES	**–**	**22**	**22**	**–**	**15.000**	**330**
Avila	–	–	–	–	–	–
Burgos	–	–	–	–	–	–
León	–	–	–	–	–	–
Palencia	–	–	–	–	–	–
Salamanca	–	–	–	–	–	–
Segovia	–	–	–	–	–	–
Soria	–	–	–	–	–	–
Valladolid	–	–	–	–	–	–
Zamora	–	–	–	–	–	–
CASTILLA Y LEÓN	**–**	**–**	**–**	**–**	**–**	**–**

7.3.3.2. TUBÉRCULOS PARA CONSUMO HUMANO-BONIATO:
Análisis provincial de superficie, rendimiento y producción, 2022

Provincias y Comunidades Autónomas	Superficie (hectáreas)			Rendimiento (kg/ha)		Producción
	Secano	Regadío	Total	Secano	Regadío	
MADRID	**–**	**–**	**–**	**–**	**–**	**–**
Albacete	–	–	–	–	–	–
Ciudad Real	–	–	–	–	–	–
Cuenca	–	–	–	–	–	–
Guadalajara	–	–	–	–	–	–
Toledo	–	–	–	–	–	–
CASTILLA-LA MANCHA	**–**	**–**	**–**	**–**	**–**	**–**
Alicante	–	515	515	–	32.000	16.480
Castellón	–	–	–	–	–	–
Valencia	–	201	201	–	19.500	3.920
C. VALENCIANA	**–**	**716**	**716**	**–**	**28.491**	**20.400**
R. DE MURCIA	**–**	**82**	**82**	**–**	**22.100**	**1.812**
Badajoz	–	37	37	–	50.000	1.850
Cáceres	–	38	38	–	50.000	1.900
EXTREMADURA	**–**	**75**	**75**	**–**	**50.000**	**3.750**
Almería	–	–	–	–	–	–
Cádiz	280	1.410	1.690	7.000	35.000	51.310
Córdoba	–	–	–	–	–	–
Granada	–	–	–	–	–	–
Huelva	–	–	–	–	–	–
Jaén	–	–	–	–	–	–
Málaga	2	20	22	7.500	25.000	515
Sevilla	–	16	16	–	35.000	560
ANDALUCÍA	**282**	**1.446**	**1.728**	**7.004**	**34.862**	**52.385**
Las Palmas	–	–	–	–	–	–
S.C. de Tenerife	–	–	–	–	–	–
CANARIAS	**–**	**–**	**–**	**–**	**–**	**–**
ESPAÑA	**282**	**2.345**	**2.627**	**7.004**	**32.717**	**78.697**

7.3.3.3. TUBÉRCULOS PARA CONSUMO HUMANO-CHUFA:
Análisis provincial de superficie, rendimiento y producción, 2022

Provincias y Comunidades Autónomas	Superficie (hectáreas)			Rendimiento (kg/ha)		Producción
	Secano	Regadío	Total	Secano	Regadío	
A Coruña	–	–	–	–	–	–
Lugo	–	–	–	–	–	–
Ourense	–	–	–	–	–	–
Pontevedra	–	–	–	–	–	–
GALICIA	**–**	**–**	**–**	**–**	**–**	**–**
P. DE ASTURIAS	**–**	**–**	**–**	**–**	**–**	**–**
CANTABRIA	**–**	**–**	**–**	**–**	**–**	**–**
Alava	–	–	–	–	–	–
Guipúzcoa	–	–	–	–	–	–
Vizcaya	–	–	–	–	–	–
PAÍS VASCO	**–**	**–**	**–**	**–**	**–**	**–**
NAVARRA	**–**	**–**	**–**	**–**	**–**	**–**
LA RIOJA	**–**	**–**	**–**	**–**	**–**	**–**
Huesca	–	–	–	–	–	–
Teruel	–	–	–	–	–	–
Zaragoza	–	–	–	–	–	–
ARAGÓN	**–**	**–**	**–**	**–**	**–**	**–**
Barcelona	–	–	–	–	–	–
Girona	–	–	–	–	–	–
Lleida	–	–	–	–	–	–
Tarragona	–	–	–	–	–	–
CATALUÑA	**–**	**–**	**–**	**–**	**–**	**–**
BALEARES	**–**	**–**	**–**	**–**	**–**	**–**
Avila	–	–	–	–	–	–
Burgos	–	–	–	–	–	–
León	–	–	–	–	–	–
Palencia	–	–	–	–	–	–
Salamanca	–	–	–	–	–	–
Segovia	–	–	–	–	–	–
Soria	–	–	–	–	–	–
Valladolid	–	4	4	–	14.500	58
Zamora	–	–	–	–	–	–
CASTILLA Y LEÓN	**–**	**4**	**4**	**–**	**14.500**	**58**

7.3.3.3. TUBÉRCULOS PARA CONSUMO HUMANO-CHUFA:
Análisis provincial de superficie, rendimiento y producción, 2022

Provincias y Comunidades Autónomas	Superficie (hectáreas)			Rendimiento (kg/ha)		Producción
	Secano	Regadío	Total	Secano	Regadío	
MADRID	–	–	–	–	–	–
Albacete	–	–	–	–	–	–
Ciudad Real	–	–	–	–	–	–
Cuenca	–	–	–	–	–	–
Guadalajara	–	–	–	–	–	–
Toledo	–	–	–	–	–	–
CASTILLA-LA MANCHA	–	–	–	–	–	–
Alicante	–	–	–	–	–	–
Castellón	–	–	–	–	–	–
Valencia	–	610	610	–	14.904	9.091
C. VALENCIANA	–	**610**	**610**	–	**14.904**	**9.091**
R. DE MURCIA	–	–	–	–	–	–
Badajoz	–	–	–	–	–	–
Cáceres	–	–	–	–	–	–
EXTREMADURA	–	–	–	–	–	–
Almería	–	–	–	–	–	–
Cádiz	–	–	–	–	–	–
Córdoba	–	–	–	–	–	–
Granada	–	–	–	–	–	–
Huelva	–	–	–	–	–	–
Jaén	–	–	–	–	–	–
Málaga	–	–	–	–	–	–
Sevilla	–	–	–	–	–	–
ANDALUCÍA	–	–	–	–	–	–
Las Palmas	–	–	–	–	–	–
S.C. de Tenerife	–	–	–	–	–	–
CANARIAS	–	–	–	–	–	–
ESPAÑA	–	**614**	**614**	–	**14.901**	**9.149**

7.4.1. CULTIVOS INDUSTRIALES: Resumen nacional de superficie, rendimiento y producción, 2022

Cultivos	Superficie (hectáreas)			Rendimiento (kg/ha)		Producción
	Secano	Regadío	Total	Secano	Regadío	(toneladas)
AZUCARERAS						
Caña de azúcar	–	23	23	–	47.174	1.082
Remolacha azucarera	3.605	21.174	24.779	34.719	88.594	2.001.042
PLANTAS TEXTILES						
Algodón (bruto)	8.675	43.188	51.863	771	2.687	122.740
Lino textil (fibra) (1)	–	–	–	–	–	–
Cáñamo textil (fibra) (1)	68	73	141	1.381	2.996	314
PLANTAS OLEAGINOSAS						
Algodón (semilla) (1)	–	–	–	–	–	42.674
Lino textil (semilla)	–	–	–	–	–	–
Cáñamo textil (semilla)	–	–	–	–	–	20
Lino oleaginoso	875	20	895	795	1.750	730
Cañamo para semilla	13	23	36	1.338	1.939	61
Cacahuete	1	6	7	750	2.733	17
Girasol	742.142	134.529	876.671	715	2.151	820.241
Cártamo	15.009	950	15.959	632	1.633	11.038
Soja	10	1.320	1.330	1.609	2.797	3.707
Colza	100.607	29.459	130.066	1.632	3.022	253.200
Camelina	2.187	382	2.569	731	1.533	2.187
CONDIMENTOS						
Pimiento para pimentón (desecado)	2	2.176	2.178	400	3.784	8.234
Anís	5.987	754	6.741	605	1.313	4.614
Azafrán (estigmas tostados) (2)	116	80	196	4	8	1.117
Menta (en verde)	3	177	180	1.200	8.874	1.574
Cominos	–	–	–	–	–	–
Regaliz	16	148	164	719	2.235	342
PLANTAS INDUSTRIALES VARIAS						
Tabaco (seco no fermentado)	1	6.016	6.017	–	3.314	19.937
Lúpulo (en seco)	33	598	631	1.227	1.798	1.115
Achicoria (raiz en verde)	–	11	11	–	26.727	294
Lavanda y lavandín	8.225	959	9.184	2.393	5.599	25.054
Otros cultivos industriales	4.796	9.715	14.511	1.115	3.542	39.789
TOTAL CULTIVOS INDUSTRIALES	**892.371**	**251.781**	**1.144.152**	**–**	**–**	**–**

(1) Los cultivos de algodón, lino textil y cáñamo textil pueden tener un doble aprovechamiento, como planta textil y como oleaginosa, por lo que la superficie es la misma en ambos casos. Sin embargo, el lino oleaginoso y el cáñamo para semilla son variedades distintas a la textiles.
(2) La producción de azafrán es en kilogramos.

7.4.2. CULTIVOS INDUSTRIALES: Destino de la producción, 2022

Cultivos	Destino de la producción (toneladas)			
	Productos obtenidos de la industrialización			
	Azúcar	Bio-combustible	Melaza (1)	Bagazo o pulpa seca
AZUCARERAS				
Caña de azúcar	23	55	–	110
Remolacha azucarera	279.030	2.427	75.465	140.493
TOTAL	**279.053**	**2.482**	**75.465**	**140.603**

	Destino de la producción (toneladas)
	Fibra
PLANTAS TEXTILES	
Algodón (bruto)	**40.549**

	Destino de la producción (toneladas)				Productos obtenidos en la molturación	
	Semilla	Bio-combustible	Otros usos en grano	Molturación	Aceite	Torta y harina
PLANTAS OLEAGINOSAS						
Algodón semilla	204	–	–	39.278	6.284	15.711
Lino textil	–	–	–	–	–	0
Cáñamo textil	–	–	32	–	–	0
Lino oleaginoso	–	–	98	449	15	29
Cáñamo para semilla	30	–	8	9	–	0
Cacahuete (sin descortezar)	–	–	16	–	–	0
Girasol	164.792	290	6.304	800.414	338.468	428.249
Cártamo	2.628	2.659	1.096	6.811	2.528	3.993
Soja	646	–	1.359	2.331	643	1.678
Colza	12.469	28.884	21.945	182.737	80.650	105.317
Camelina	13	1.092	–	1.083	347	638
TOTAL	**180.782**	**32.925**	**30.858**	**1.033.112**	**428.935**	**555.615**

	Destino de la producción (toneladas)
	Pimentón
CONDIMENTOS	
Pimiento para pimentón (desecado)	7.453

(1) Melaza, mieles enriquecidas, mieles normales, jugos y jarabes.

(1) Melaza, mieles enriquecidas, mieles normales, jugos y jarabes.

GRÁFICO: Destino de la producción de cultivos industriales. Año 2022

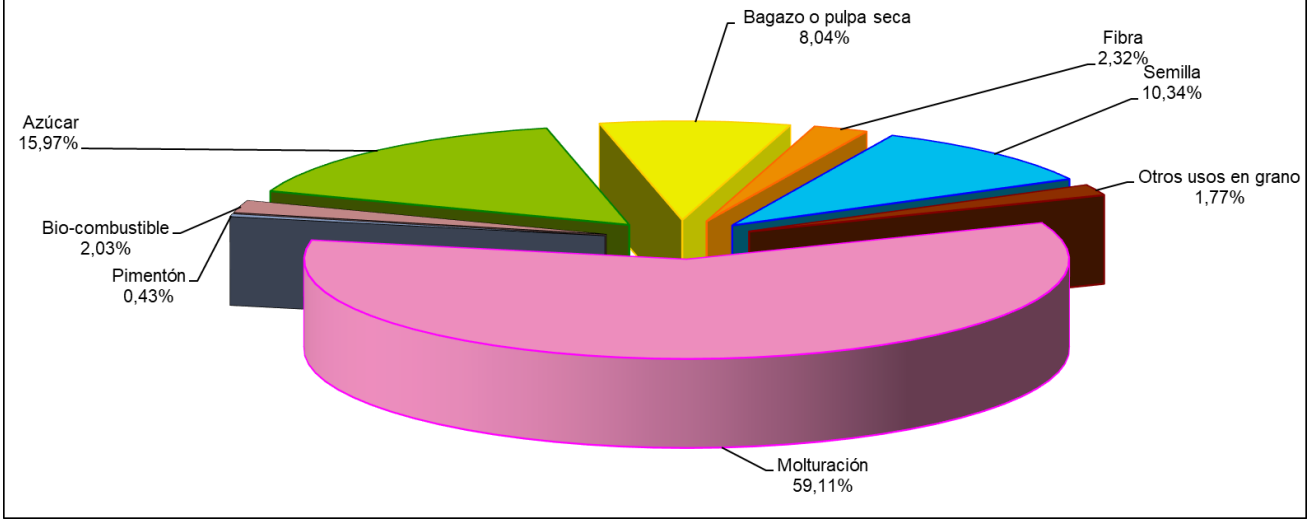

7.4.3. TOTAL, CULTIVOS INDUSTRIALES: Análisis provincial de superficie, rendimiento y producción, 2022

Provincias y Comunidades Autónomas	Superficie (hectáreas)			Rendimiento (kg/ha)		Producción (toneladas)
	Secano	Regadío	Total	Secano	Regadío	
A Coruña	22	–	22	–	–	–
Lugo	–	–	–	–	–	–
Ourense	–	–	–	–	–	–
Pontevedra	1	–	1	–	–	–
GALICIA	**23**	**–**	**23**	**–**	**–**	**–**
P. DE ASTURIAS	**11**	**–**	**11**	**–**	**–**	**–**
CANTABRIA	**93**	**15**	**108**	**–**	**–**	**–**
Alava	4.736	1.435	6.171	–	–	–
Guipúzcoa	2	–	2	–	–	–
Vizcaya	–	–	–	–	–	–
PAÍS VASCO	**4.738**	**1.435**	**6.173**	**–**	**–**	**–**
NAVARRA	**10.382**	**4.575**	**14.957**	**–**	**–**	**–**
LA RIOJA	**5.190**	**1.654**	**6.844**	**–**	**–**	**–**
Huesca	4.095	9.695	13.790	–	–	–
Teruel	6.766	1.129	7.895	–	–	–
Zaragoza	7.348	7.960	15.308	–	–	–
ARAGÓN	**18.209**	**18.784**	**36.993**	**–**	**–**	**–**
Barcelona	8.042	306	8.348	–	–	–
Girona	8.957	3.796	12.753	–	–	–
Lleida	3.502	1.754	5.256	–	–	–
Tarragona	754	192	946	–	–	–
CATALUÑA	**21.255**	**6.048**	**27.303**	**–**	**–**	**–**
BALEARES	**32**	**74**	**106**	**–**	**–**	**–**
Avila	9.837	3.347	13.184	–	–	–
Burgos	89.456	3.484	92.940	–	–	–
León	16.498	15.022	31.520	–	–	–
Palencia	53.894	14.442	68.336	–	–	–
Salamanca	25.628	5.426	31.054	–	–	–
Segovia	40.006	2.716	42.722	–	–	–
Soria	49.201	3.392	52.593	–	–	–
Valladolid	64.283	20.687	84.970	–	–	–
Zamora	42.304	11.154	53.458	–	–	–
CASTILLA Y LEÓN	**391.107**	**79.670**	**470.777**	**–**	**–**	**–**

7.4.3. TOTAL, CULTIVOS INDUSTRIALES: Análisis provincial de superficie, rendimiento y producción, 2022

Provincias y Comunidades Autónomas	Superficie (hectáreas)			Rendimiento (kg/ha)		Producción (toneladas)
	Secano	Regadío	Total	Secano	Regadío	
MADRID	**2.545**	**1.122**	**3.667**	**–**	**–**	**–**
Albacete	3.557	8.526	12.083	–	–	–
Ciudad Real	1.774	2.628	4.402	–	–	–
Cuenca	139.863	3.779	143.642	–	–	–
Guadalajara	44.652	1.858	46.510	–	–	–
Toledo	3.621	2.918	6.539	–	–	–
CASTILLA-LA MANCHA	**193.467**	**19.709**	**213.176**	**–**	**–**	**–**
Alicante	512	323	835	–	–	–
Castellón	222	13	235	–	–	–
Valencia	649	233	882	–	–	–
C. VALENCIANA	**1.383**	**569**	**1.952**	**–**	**–**	**–**
R. DE MURCIA	**2.666**	**2.473**	**5.139**	**–**	**–**	**–**
Badajoz	8.748	10.473	19.221	–	–	–
Cáceres	196	10.711	10.907	–	–	–
EXTREMADURA	**8.944**	**21.184**	**30.128**	**–**	**–**	**–**
Almería	264	84	348	–	–	–
Cádiz	59.741	18.129	77.870	–	–	–
Córdoba	31.964	10.013	41.977	–	–	–
Granada	2.124	512	2.636	–	–	–
Huelva	15.531	1.571	17.102	–	–	–
Jaén	2.149	3.115	5.264	–	–	–
Málaga	5.203	754	5.957	–	–	–
Sevilla	115.256	60.056	175.312	–	–	–
ANDALUCÍA	**232.232**	**94.234**	**326.466**	**–**	**–**	**–**
Las Palmas	91	88	179	–	–	–
S.C. de Tenerife	3	147	150	–	–	–
CANARIAS	**94**	**235**	**329**	**–**	**–**	**–**
ESPAÑA	**892.371**	**251.781**	**1.144.152**	**–**	**–**	**–**

7.4.4.1. CULTIVOS INDUSTRIALES-CAÑA DE AZÚCAR:
Serie histórica de superficie, rendimiento, producción, precio, valor y productos elaborados

Años	Superficie (hectáreas)	Rendimiento (qm/ha)	Producción (toneladas)		Precio medio percibido por agricultores (euros/100kg)	Valor (miles de euros)	Productos elaborados (toneladas)		
			Total	Península			Azúcar	Melaza	Bagazo
2012	6	475	285	–	–	–	–	–	–
2013	8	488	390	–	–	–	–	–	–
2014	9	500	450	–	–	–	–	–	–
2015	10	480	480	–	–	–	–	–	–
2016	17	282	480	–	–	–	–	–	–
2017	19	579	1.100	–	–	–	–	–	–
2018	17	642	1.091	–	–	–	–	–	–
2019	23	493	1.135	300	70,48	799.948	8	–	251
2020	21	233	489	-	39,74	194.316	14	–	114
2021	26	408	1.060	-	53,61	568.266	23	–	199
2022	23	470	1.082	-	67,09	725.914	23	–	110

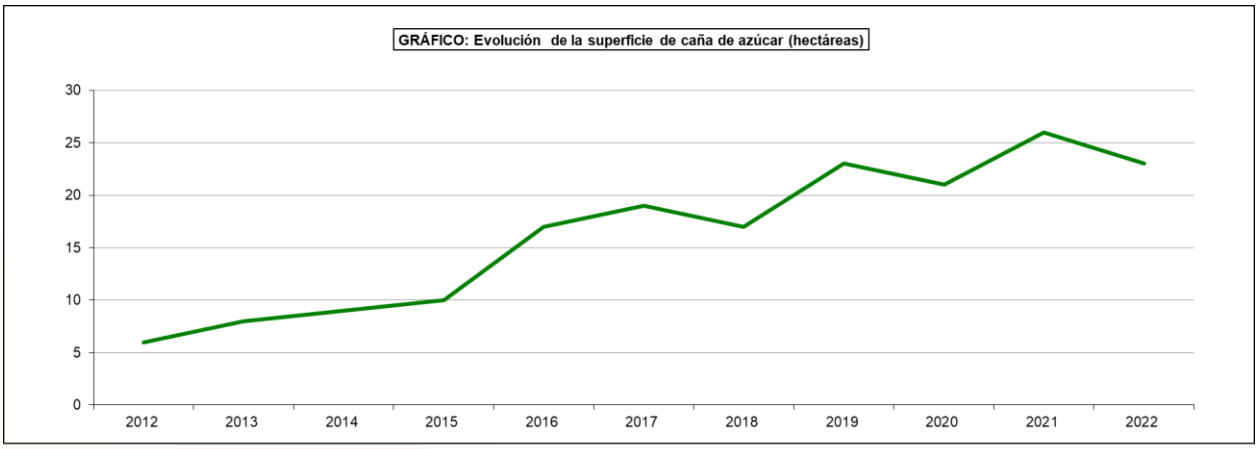

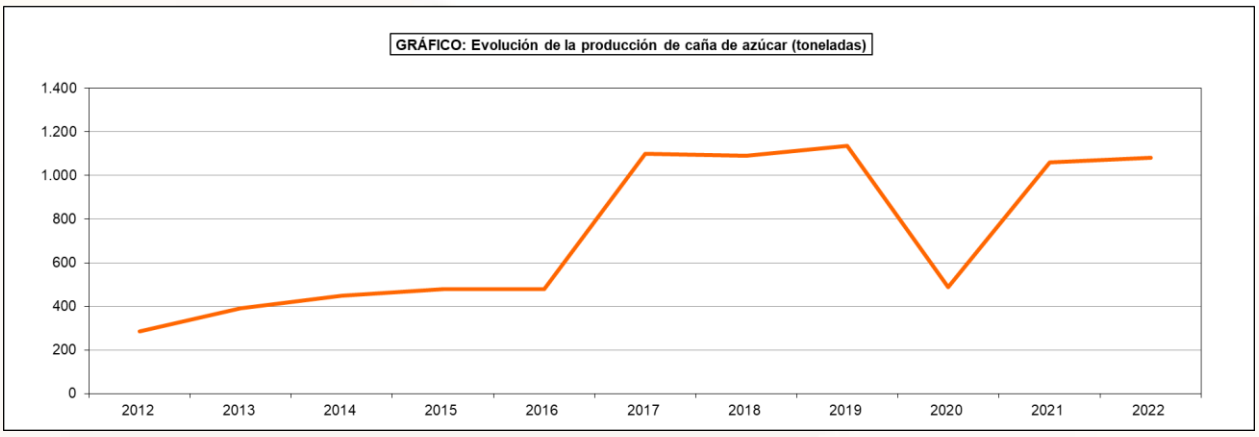

7.4.4.2. CULTIVOS INDUSTRIALES-CAÑA DE AZÚCAR:
Análisis provincial de superficie, rendimiento, producción y productos elaborados, 2022

Provincias y Comunidades Autónomas	Superficie (hectáreas)			Rendimiento (kg/ha)		Producción (toneladas)	Productos elaborados (toneladas)		
	Secano	Regadío	Total	Secano	Regadío		Azúcar	Melaza	Bagazo
A Coruña	–	–	–	–	–	–	–	–	–
Lugo	–	–	–	–	–	–	–	–	–
Ourense	–	–	–	–	–	–	–	–	–
Pontevedra	–	–	–	–	–	–	–	–	–
GALICIA	–	–	–	–	–	–	–	–	–
P. DE ASTURIAS	–	–	–	–	–	–	–	–	–
CANTABRIA	–	–	–	–	–	–	–	–	–
Alava	–	–	–	–	–	–	–	–	–
Guipúzcoa	–	–	–	–	–	–	–	–	–
Vizcaya	–	–	–	–	–	–	–	–	–
PAÍS VASCO	–	–	–	–	–	–	–	–	–
NAVARRA	–	–	–	–	–	–	–	–	–
LA RIOJA	–	–	–	–	–	–	–	–	–
Huesca	–	–	–	–	–	–	–	–	–
Teruel	–	–	–	–	–	–	–	–	–
Zaragoza	–	–	–	–	–	–	–	–	–
ARAGÓN	–	–	–	–	–	–	–	–	–
Barcelona	–	–	–	–	–	–	–	–	–
Girona	–	–	–	–	–	–	–	–	–
Lleida	–	–	–	–	–	–	–	–	–
Tarragona	–	–	–	–	–	–	–	–	–
CATALUÑA	–	–	–	–	–	–	–	–	–
BALEARES	–	–	–	–	–	–	–	–	–
Avila	–	–	–	–	–	–	–	–	–
Burgos	–	–	–	–	–	–	–	–	–
León	–	–	–	–	–	–	–	–	–
Palencia	–	–	–	–	–	–	–	–	–
Salamanca	–	–	–	–	–	–	–	–	–
Segovia	–	–	–	–	–	–	–	–	–
Soria	–	–	–	–	–	–	–	–	–
Valladolid	–	–	–	–	–	–	–	–	–
Zamora	–	–	–	–	–	–	–	–	–
CASTILLA Y LEÓN	–	–	–	–	–	–	–	–	–

7.4.4.2. CULTIVOS INDUSTRIALES-CAÑA DE AZÚCAR:
Análisis provincial de superficie, rendimiento, producción y productos elaborados, 2022

Provincias y Comunidades Autónomas	Superficie (hectáreas)			Rendimiento (kg/ha)		Producción (toneladas)	Productos elaborados (toneladas)		
	Secano	Regadío	Total	Secano	Regadío		Azúcar	Melaza	Bagazo
MADRID	–	–	–	–	–	–	–	–	–
Albacete	–	–	–	–	–	–	–	–	–
Ciudad Real	–	–	–	–	–	–	–	–	–
Cuenca	–	–	–	–	–	–	–	–	–
Guadalajara	–	–	–	–	–	–	–	–	–
Toledo	–	–	–	–	–	–	–	–	–
CASTILLA-LA MANCHA	–	–	–	–	–	–	–	–	–
Alicante	–	–	–	–	–	–	–	–	–
Castellón	–	–	–	–	–	–	–	–	–
Valencia	–	1	1	–	40.000	40	2	–	–
C. VALENCIANA	–	**1**	**1**	–	**40.000**	**40**	**2**	–	–
R. DE MURCIA	–	**1**	**1**	–	**55.000**	**55**	–	–	–
Badajoz	–	–	–	–	–	–	–	–	–
Cáceres	–	–	–	–	–	–	–	–	–
EXTREMADURA	–	–	–	–	–	–	–	–	–
Almería	–	–	–	–	–	–	–	–	–
Cádiz	–	–	–	–	–	–	–	–	–
Córdoba	–	–	–	–	–	–	–	–	–
Granada	–	6	6	–	45.000	270	21	–	–
Huelva	–	–	–	–	–	–	–	–	–
Jaén	–	–	–	–	–	–	–	–	–
Málaga	–	–	–	–	–	–	–	–	–
Sevilla	–	–	–	–	–	–	–	–	–
ANDALUCÍA	–	**6**	**6**	–	**45.000**	**270**	**21**	–	–
Las Palmas	–	7	7	–	50.000	365	–	–	110
S.C. de Tenerife	–	8	8	–	46.250	352	–	–	–
CANARIAS	–	**15**	**15**	–	**48.000**	**717**	–	–	**110**
ESPAÑA	–	**23**	**23**	–	**47.174**	**1.082**	**23**	–	**110**



7.4.5.1. CULTIVOS INDUSTRIALES-REMOLACHA AZUCARERA:
Serie histórica de superficie, rendimiento, producción, precio, valor y productos elaborados

Años	Superficie (miles de hectáreas)	Rendimiento (qm/ha)	Producción (miles de toneladas)	Precio medio percibido por agricultores (1) (euros/100kg)	Valor (miles de euros)	Productos elaborados (miles de toneladas)		
						Azúcar	Melaza	Bagazo
2012	39,0	888	3.460	3,45	119.378	528	–	157
2013	32,1	786	2.519	3,40	85.662	319	–	101
2014	38,4	969	3.723	3,44	128.082	530	–	179
2015	37,6	959	3.605	3,81	137.355	482	–	166
2016	32,9	917	3.014	3,86	116.654	561	-	144
2017	36,7	898	3.293	4,07	134.015	643	-	232
2018	35,3	813	2.871	3,52	101.056	493	-	164
2019	30,2	912	2.753	3,22	88.637	361	-	178
2020	27,6	881	2.433	3,15	76.635	319	-	176
2021	29,5	850	2.506	3,02	75.690	358	-	179
2022	24,8	808	2.001	4,39	87.846	279	75	140

(1) A partir del año 2000 no incluye subvención.

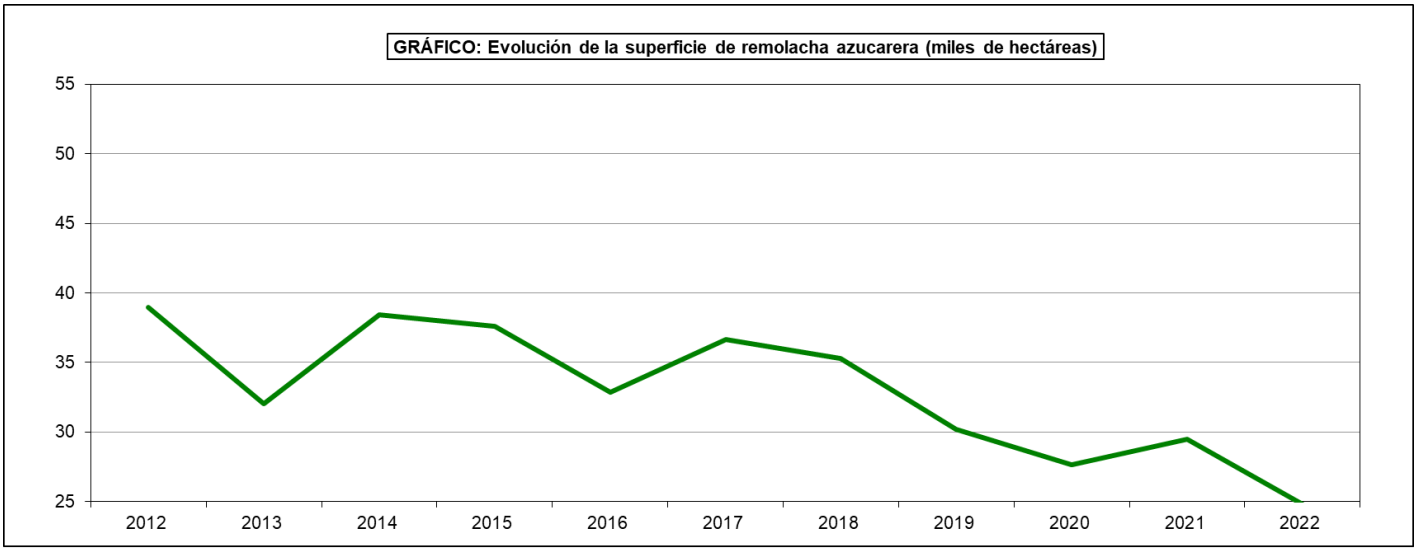
GRÁFICO: Evolución de la superficie de remolacha azucarera (miles de hectáreas)
55
50
45
40
35
30
25
2012
2013
2014
2015
2016
2017
2018
2019
2020
2021
2022

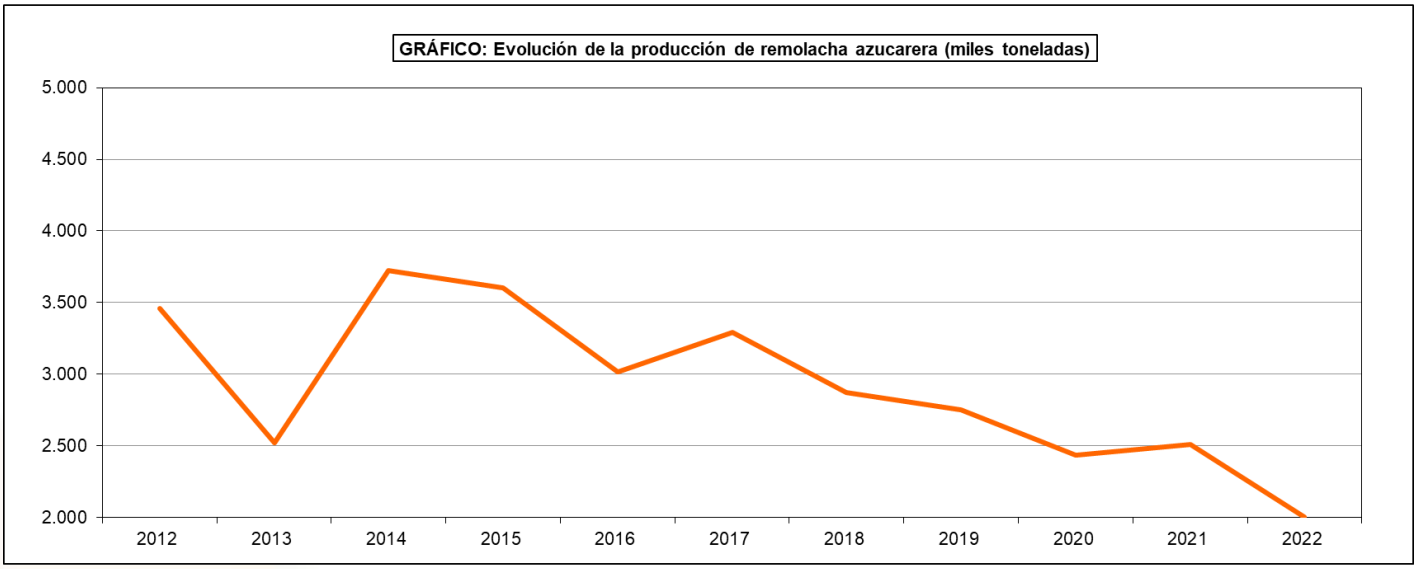
GRÁFICO: Evolución de la producción de remolacha azucarera (miles toneladas)
5.000
4.500
4.000
3.500
3.000
2.500
2.000
2012
2013
2014
2015
2016
2017
2018
2019
2020
2021
2022

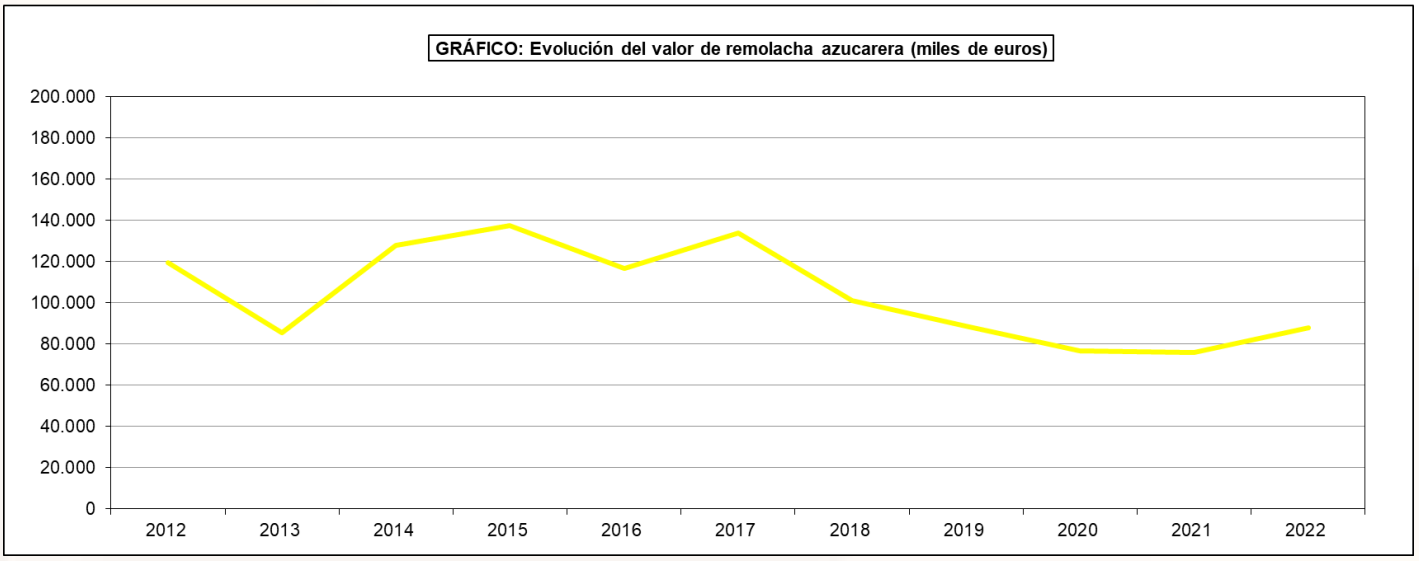
GRÁFICO: Evolución del valor de remolacha azucarera (miles de euros)
200.000
180.000
160.000
140.000
120.000
100.000
80.000
60.000
40.000
20.000
0
2012
2013
2014
2015
2016
2017
2018
2019
2020
2021
2022

7.4.5.2. CULTIVOS INDUSTRIALES-REMOLACHA AZUCARERA:
Análisis provincial de superficie, rendimiento, producción y productos elaborados, 2022

Provincias y Comunidades Autónomas	Superficie (hectáreas)			Rendimiento (kg/ha)		Producción (toneladas)	Productos elaborados (toneladas)		
	Secano	Regadío	Total	Secano	Regadío		Azúcar	Melaza	Bagazo
A Coruña	–	–	–	–	–	–	–	–	–
Lugo	–	–	–	–	–	–	–	–	–
Ourense	–	–	–	–	–	–	–	–	–
Pontevedra	–	–	–	–	–	–	–	–	–
GALICIA	**–**	**–**	**–**	**–**	**–**	**–**	**–**	**–**	**–**
P. DE ASTURIAS	**–**	**–**	**–**	**–**	**–**	**–**	**–**	**–**	**–**
CANTABRIA	**–**	**–**	**–**	**–**	**–**	**–**	**–**	**–**	**–**
Alava	–	922	922	–	100.000	92.200	–	–	–
Guipúzcoa	–	–	–	–	–	–	–	–	–
Vizcaya	–	–	–	–	–	–	–	–	–
PAÍS VASCO	**–**	**922**	**922**	**–**	**100.000**	**92.200**	**–**	**–**	**–**
NAVARRA	**–**	**224**	**224**	**–**	**77.433**	**17.345**	**2.841**	**–**	**941**
LA RIOJA	**–**	**639**	**639**	**–**	**100.726**	**64.364**	**11.071**	**1.800**	**–**
Huesca	–	168	168	–	80.000	13.440	2.250	–	672
Teruel	–	–	–	–	–	–	–	–	–
Zaragoza	–	–	–	–	–	–	–	–	–
ARAGÓN	**–**	**168**	**168**	**–**	**80.000**	**13.440**	**2.250**	**–**	**672**
Barcelona	–	–	–	–	–	–	–	–	–
Girona	–	–	–	–	–	–	–	–	–
Lleida	–	–	–	–	–	–	–	–	–
Tarragona	–	–	–	–	–	–	–	–	–
CATALUÑA	**–**	**–**	**–**	**–**	**–**	**–**	**–**	**–**	**–**
BALEARES	**–**	**–**	**–**	**–**	**–**	**–**	**–**	**–**	**–**
Avila	–	1.338	1.338	–	100.476	134.437	20.020	6.552	7.280
Burgos	–	1.312	1.312	–	88.795	116.499	17.353	5.679	6.310
León	–	3.801	3.801	–	78.365	297.865	42.651	13.959	15.510
Palencia	–	656	656	–	81.660	53.569	7.909	2.588	2.876
Salamanca	–	1.192	1.192	–	88.610	105.623	15.703	5.139	5.710
Segovia	–	579	579	–	107.840	62.439	8.996	2.944	3.271
Soria	–	325	325	–	78.484	25.507	3.973	1.300	1.445
Valladolid	–	4.386	4.386	–	96.061	421.324	61.586	20.156	22.395
Zamora	–	1.395	1.395	–	96.239	134.253	19.558	6.401	7.112
CASTILLA Y LEÓN	**–**	**14.984**	**14.984**	**–**	**90.197**	**1.351.516**	**197.749**	**64.718**	**71.909**

7.4.5.2. CULTIVOS INDUSTRIALES-REMOLACHA AZUCARERA:
Análisis provincial de superficie, rendimiento, producción y productos elaborados, 2022

Provincias y Comunidades Autónomas	Superficie (hectáreas)			Rendimiento (kg/ha)		Producción (toneladas)	Productos elaborados (toneladas)		
	Secano	Regadío	Total	Secano	Regadío		Azúcar	Melaza	Bagazo
MADRID	**–**	**–**	**–**	**–**	**–**	**–**	**–**	**–**	**–**
Albacete	–	–	–	–	–	–	–	–	–
Ciudad Real	–	13	13	–	95.000	1.235	197	–	62
Cuenca	–	–	–	–	–	–	–	–	–
Guadalajara	–	–	–	–	–	–	–	–	–
Toledo	–	–	–	–	–	–	–	–	–
CASTILLA-LA MANCHA	**–**	**13**	**13**	**–**	**95.000**	**1.235**	**197**	**–**	**62**
Alicante	–	–	–	–	–	–	–	–	–
Castellón	–	–	–	–	–	–	–	–	–
Valencia	–	–	–	–	–	–	–	–	–
C. VALENCIANA	**–**	**–**	**–**	**–**	**–**	**–**	**–**	**–**	**–**
R. DE MURCIA	**–**	**–**	**–**	**–**	**–**	**–**	**–**	**–**	**–**
Badajoz	–	–	–	–	–	–	–	–	–
Cáceres	–	–	–	–	–	–	–	–	–
EXTREMADURA	**–**	**–**	**–**	**–**	**–**	**–**	**–**	**–**	**–**
Almería	–	–	–	–	–	–	–	–	–
Cádiz	2.723	1.167	3.890	34.630	70.340	176.383	22.250	405	10.114
Córdoba	1	12	13	30.000	54.000	678	90	26	19
Granada	–	–	–	–	–	–	–	–	–
Huelva	–	–	–	–	–	–	–	–	–
Jaén	–	–	–	–	–	–	–	–	–
Málaga	–	–	–	–	–	–	–	–	–
Sevilla	881	3.045	3.926	35.000	83.102	283.881	42.582	8.516	56.776
ANDALUCÍA	**3.605**	**4.224**	**7.829**	**34.719**	**79.493**	**460.942**	**64.922**	**8.947**	**66.909**
Las Palmas	–	–	–	–	–	–	–	–	–
S.C. de Tenerife	–	–	–	–	–	–	–	–	–
CANARIAS	**–**	**–**	**–**	**–**	**–**	**–**	**–**	**–**	**–**
ESPAÑA	**3.605**	**21.174**	**24.779**	**34.719**	**88.594**	**2.001.042**	**279.030**	**75.465**	**140.493**

7.4.6.1. CULTIVOS INDUSTRIALES-AZÚCAR: Serie histórica de producción

Años	Producción de azúcar (miles de toneladas)		
	De remolacha (1)	De caña (2)	Total
2012	528,4	0,0	528,4
2013	319,2	0,0	319,2
2014	529,8	0,0	529,8
2015	481,6	0,0	481,6
2016	560,9	0,0	560,9
2017	643,0	0,0	643,0
2018	493,2	0,0	493,2
2019	361,2	0,0	361,2
2020	319,1	0,0	319,1
2021	357,8	0,0	357,8
2022	279,0	0,0	279,1

(1) Producción de la campaña azucarera, 1 de julio del año de la serie a 30 de junio del siguiente.
(2) Producción del año.

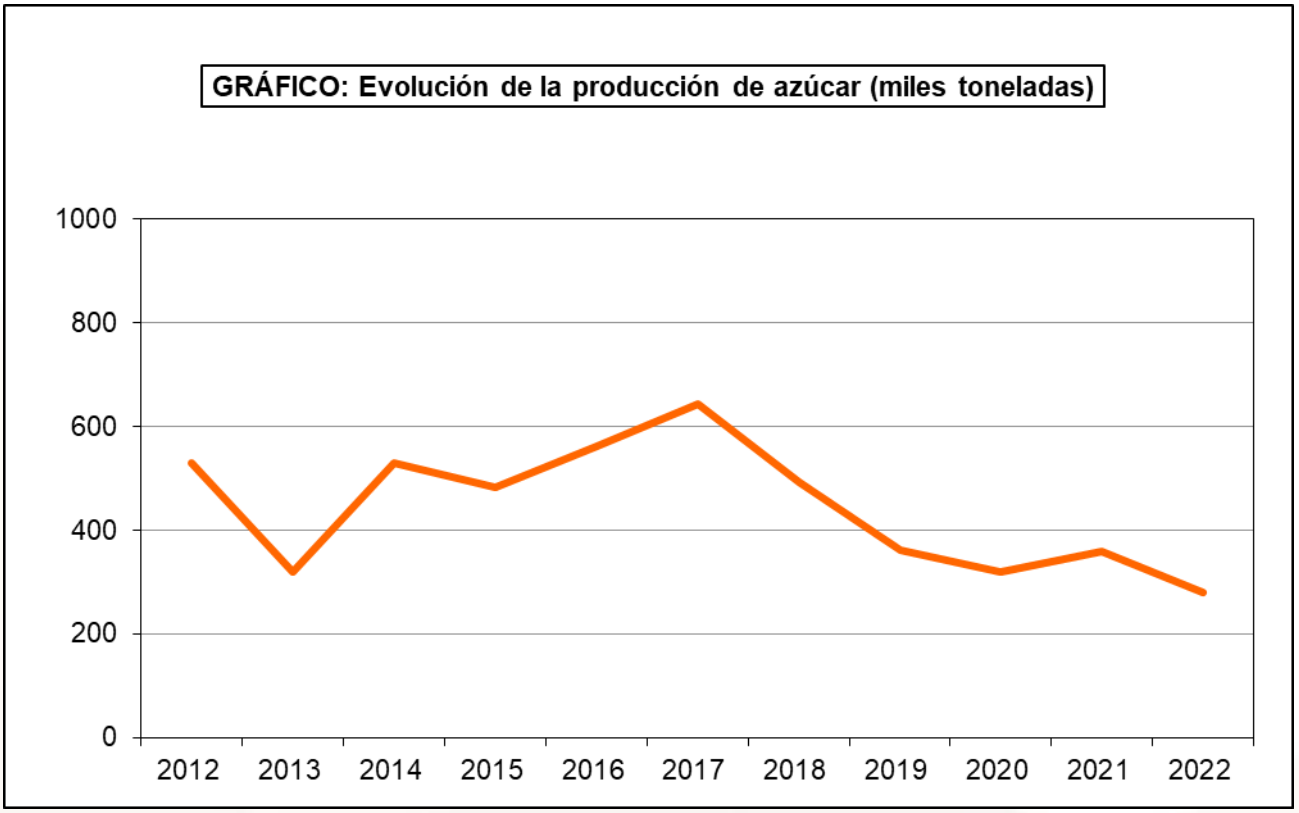



7.4.7.1. CULTIVOS INDUSTRIALES-ALGODÓN BRUTO:
Serie histórica de superficie, rendimiento, producción, precio, valor, productos elaborados

Años	Superficie (miles de hectáreas)	Rendimiento (qm/ha)	Producción Total (miles de toneladas)	Precio medio percibido por agricultores (1) (euros/100Kg)	Valor (miles de euros)	Productos elaborados	
						Fibra (toneladas)	Semilla (miles de t)
2012	69,7	27,4	190,7	39,48	75.288	52.780	75,7
2013	63,5	22,9	145,4	41,84	60.817	48.452	57,0
2014	74,3	30,3	224,7	31,03	69.735	75.740	89,2
2015	63,3	29,3	185,4	50,06	92.834	57.508	71,6
2016	60,8	27,2	165,6	47,86	79.254	54.603	7,3
2017	63,0	31,5	198,5	50,05	99.373	66.251	88,6
2018	65,1	32,6	212,6	47,43	100.830	70.664	88,3
2019	66,1	31,7	210,0	43,27	90.873	70.070	86,9
2020	61,6	27,3	167,8	35,55	59.663	60.771	82,2
2021	57,9	30,2	174,9	58,01	101.472	58.330	61,8
2022	51,9	23,7	122,7	79,07	97.051	40.549	42,7

(1) A partir del año 2000 no incluye subvención
(2) Algodón fibra, sin cardar ni peinar.

GRÁFICO: Evolución de la superficie de algodón bruto (miles de hectáreas)

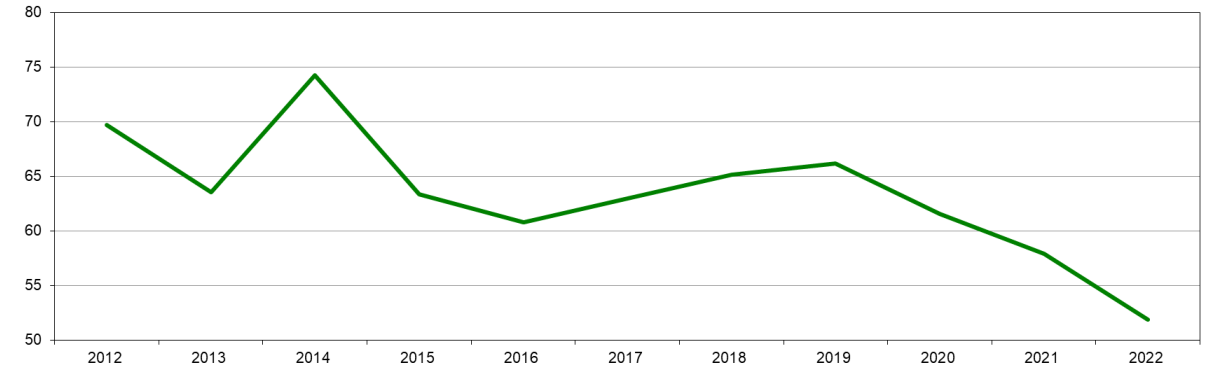

GRÁFICO: Evolución de la producción de algodón bruto (miles toneladas)

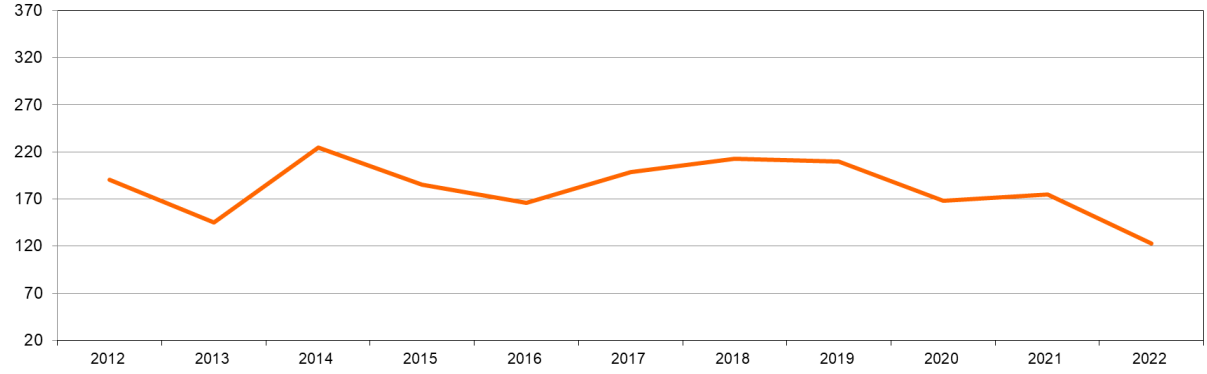

GRÁFICO: Evolución del valor de algodón bruto (miles de euros)

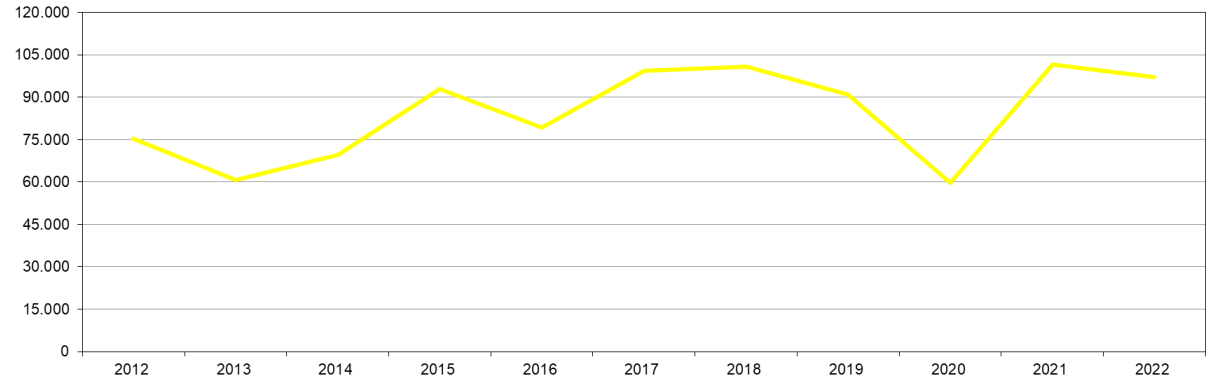

7.4.7.2. CULTIVOS INDUSTRIALES-ALGODÓN BRUTO:
Análisis provincial de superficie, rendimiento y producción, 2022

	Superficie (hectáreas)			Para fibra				Semilla		
	Secano	Regadío	Total	Rendimiento (kg/ha)		Producción bruta (t)	Fibra (t)	Rendimiento (kg/ha)		Producción (t)
				Secano	Regadío			Secano	Regadío	
A Coruña	–	–	–	–	–	–	–	–	–	–
Lugo	–	–	–	–	–	–	–	–	–	–
Ourense	–	–	–	–	–	–	–	–	–	–
Pontevedra	–	–	–	–	–	–	–	–	–	–
GALICIA	**–**	**–**	**–**	**–**	**–**	**–**	**–**	**–**	**–**	**–**
P. DE ASTURIAS	**–**	**–**	**–**	**–**	**–**	**–**	**–**	**–**	**–**	**–**
CANTABRIA	**–**	**–**	**–**	**–**	**–**	**–**	**–**	**–**	**–**	**–**
Álava	–	–	–	–	–	–	–	–	–	–
Guipúzcoa	–	–	–	–	–	–	–	–	–	–
Vizcaya	–	–	–	–	–	–	–	–	–	–
PAÍS VASCO	**–**	**–**	**–**	**–**	**–**	**–**	**–**	**–**	**–**	**–**
NAVARRA	**–**	**–**	**–**	**–**	**–**	**–**	**–**	**–**	**–**	**–**
LA RIOJA	**–**	**–**	**–**	**–**	**–**	**–**	**–**	**–**	**–**	**–**
Huesca	–	–	–	–	–	–	–	–	–	–
Teruel	–	–	–	–	–	–	–	–	–	–
Zaragoza	–	–	–	–	–	–	–	–	–	–
ARAGÓN	**–**	**–**	**–**	**–**	**–**	**–**	**–**	**–**	**–**	**–**
Barcelona	–	–	–	–	–	–	–	–	–	–
Girona	–	–	–	–	–	–	–	–	–	–
Lleida	–	–	–	–	–	–	–	–	–	–
Tarragona	–	–	–	–	–	–	–	–	–	–
CATALUÑA	**–**	**–**	**–**	**–**	**–**	**–**	**–**	**–**	**–**	**–**
BALEARES	**–**	**–**	**–**	**–**	**–**	**–**	**–**	**–**	**–**	**–**
Ávila	–	–	–	–	–	–	–	–	–	–
Burgos	–	–	–	–	–	–	–	–	–	–
León	–	–	–	–	–	–	–	–	–	–
Palencia	–	–	–	–	–	–	–	–	–	–
Salamanca	–	–	–	–	–	–	–	–	–	–
Segovia	–	–	–	–	–	–	–	–	–	–
Soria	–	–	–	–	–	–	–	–	–	–
Valladolid	–	–	–	–	–	–	–	–	–	–
Zamora	–	–	–	–	–	–	–	–	–	–
CASTILLA Y LEÓN	**–**	**–**	**–**	**–**	**–**	**–**	**–**	**–**	**–**	**–**

7.4.7.2. CULTIVOS INDUSTRIALES-ALGODÓN BRUTO:
Análisis provincial de superficie, rendimiento y producción, 2022

	Superficie (hectáreas)			Para fibra				Semilla		
				Rendimiento (kg/ha)		Producción	Fibra	Rendimiento (kg/ha)		Producción
	Secano	Regadío	Total	Secano	Regadío	bruta (t)	(t)	Secano	Regadío	(t)
MADRID	**–**	**–**	**–**	**–**	**–**	**–**	**–**	**–**	**–**	**–**
Albacete	–	–	–	–	–	–	–	–	–	–
Ciudad Real	–	–	–	–	–	–	–	–	–	–
Cuenca	–	–	–	–	–	–	–	–	–	–
Guadalajara	–	–	–	–	–	–	–	–	–	–
Toledo	–	–	–	–	–	–	–	–	–	–
CASTILLA-LA MANCHA	**–**	**–**	**–**	**–**	**–**	**–**	**–**	**–**	**–**	**–**
Alicante	–	–	–	–	–	–	–	–	–	–
Castellón	–	–	–	–	–	–	–	–	–	–
Valencia	–	–	–	–	–	–	–	–	–	–
C. VALENCIANA	**–**	**–**	**–**	**–**	**–**	**–**	**–**	**–**	**–**	**–**
R. DE MURCIA	**–**	**15**	**15**	**–**	**3.000**	**45**	**18**	**–**	**–**	**–**
Badajoz	–	–	–	–	–	–	–	–	–	–
Cáceres	–	–	–	–	–	–	–	–	–	–
EXTREMADURA	**–**	**–**	**–**	**–**	**–**	**–**	**–**	**–**	**–**	**–**
Almería	–	–	–	–	–	–	–	–	–	–
Cádiz	2.288	9.153	11.441	1.500	2.840	29.426	9.552	–	–	–
Córdoba	255	2.675	2.930	790	2.040	5.658	1.837	–	–	3.396
Granada	–	–	–	–	–	–	–	–	–	–
Huelva	61	80	141	500	1.250	131	–	–	–	–
Jaén	1.331	1.920	3.251	774	1.500	3.910	1.564	–	–	–
Málaga	–	–	–	–	–	–	–	–	–	–
Sevilla	4.740	29.345	34.085	420	2.780	83.570	27.578	151	1.314	39.278
ANDALUCÍA	**8.675**	**43.173**	**51.848**	**771**	**2.687**	**122.695**	**40.531**	**–**	**–**	**42.674**
Las Palmas	–	–	–	–	–	–	–	–	–	–
S.C. de Tenerife	–	–	–	–	–	–	–	–	–	–
CANARIAS	**–**	**–**	**–**	**–**	**–**	**–**	**–**	**–**	**–**	**–**
ESPAÑA	**8.675**	**43.188**	**51.863**	**771**	**2.687**	**122.740**	**40.549**	**–**	**–**	**42.674**

7.4.8.1. CULTIVOS INDUSTRIALES-LINO TEXTIL: Serie histórica de superficie, rendimiento, producción

Años	Superficie (hectáreas)	Rendimiento (qm/ha)	Producción (toneladas)	
			Fibra	Semilla
2012	14	14	20	–
2013	18	10	18	–
2014	14	12	17	–
2015	14	12	17	–
2016	–	–	–	–
2017	–	–	–	–
2018	2	10	2	–
2019	1	10	1	–
2020	2	–	–	–
2021	12	7	8	–
2022	–	–	–	–

(1) Lino en bruto, enriado, espadado, peinado (incluso hilachos) pero sin hilar.

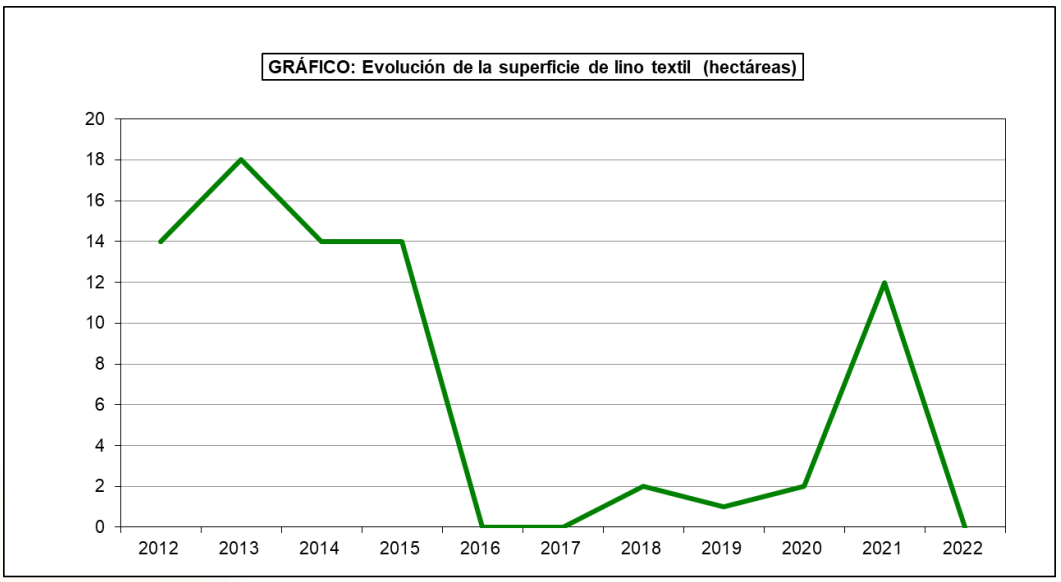

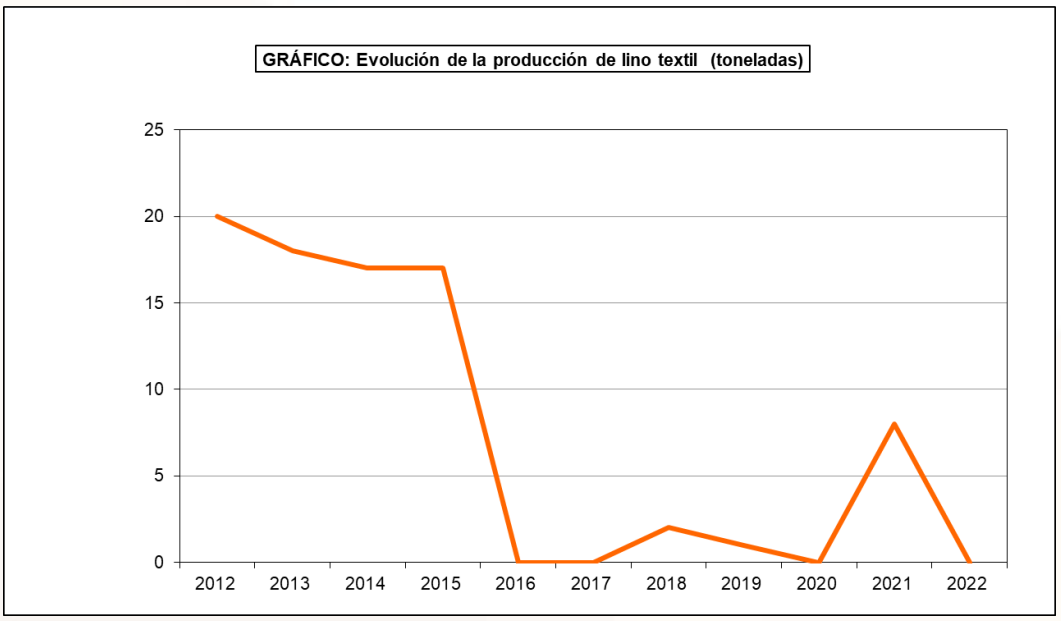

7.4.8.2. CULTIVOS INDUSTRIALES-LINO TEXTIL:
Análisis provincial de superficie, rendimiento y producción, 2022

Provincias y Comunidades Autónomas	Superficie (hectáreas)			Para fibra			Semilla		
				Rendimiento (kg/ha)		Producción	Rendimiento (kg/ha)		Producción
	Secano	Regadío	Total	Secano	Regadío	bruta (t)	Secano	Regadío	(t)
A Coruña	–	–	–	–	–	–	–	–	–
Lugo	–	–	–	–	–	–	–	–	–
Ourense	–	–	–	–	–	–	–	–	–
Pontevedra	–	–	–	–	–	–	–	–	–
GALICIA	**–**	**–**	**–**	**–**	**–**	**–**	**–**	**–**	**–**
P. DE ASTURIAS	**–**	**–**	**–**	**–**	**–**	**–**	**–**	**–**	**–**
CANTABRIA	**–**	**–**	**–**	**–**	**–**	**–**	**–**	**–**	**–**
Alava	–	–	–	–	–	–	–	–	–
Guipúzcoa	–	–	–	–	–	–	–	–	–
Vizcaya	–	–	–	–	–	–	–	–	–
PAÍS VASCO	**–**	**–**	**–**	**–**	**–**	**–**	**–**	**–**	**–**
NAVARRA	**–**	**–**	**–**	**–**	**–**	**–**	**–**	**–**	**–**
LA RIOJA	**–**	**–**	**–**	**–**	**–**	**–**	**–**	**–**	**–**
Huesca	–	–	–	–	–	–	–	–	–
Teruel	–	–	–	–	–	–	–	–	–
Zaragoza	–	–	–	–	–	–	–	–	–
ARAGÓN	**–**	**–**	**–**	**–**	**–**	**–**	**–**	**–**	**–**
Barcelona	–	–	–	–	–	–	–	–	–
Girona	–	–	–	–	–	–	–	–	–
Lleida	–	–	–	–	–	–	–	–	–
Tarragona	–	–	–	–	–	–	–	–	–
CATALUÑA	**–**	**–**	**–**	**–**	**–**	**–**	**–**	**–**	**–**
BALEARES	**–**	**–**	**–**	**–**	**–**	**–**	**–**	**–**	**–**
Avila	–	–	–	–	–	–	–	–	–
Burgos	–	–	–	–	–	–	–	–	–
León	–	–	–	–	–	–	–	–	–
Palencia	–	–	–	–	–	–	–	–	–
Salamanca	–	–	–	–	–	–	–	–	–
Segovia	–	–	–	–	–	–	–	–	–
Soria	–	–	–	–	–	–	–	–	–
Valladolid	–	–	–	–	–	–	–	–	–
Zamora	–	–	–	–	–	–	–	–	–
CASTILLA Y LEÓN	**–**	**–**	**–**	**–**	**–**	**–**	**–**	**–**	**–**

7.4.8.2. CULTIVOS INDUSTRIALES-LINO TEXTIL:
Análisis provincial de superficie, rendimiento y producción, 2022

Provincias y Comunidades Autónomas	Superficie (hectáreas)			Para fibra			Semilla		
				Rendimiento (kg/ha)		Producción	Rendimiento (kg/ha)		Producción
	Secano	Regadío	Total	Secano	Regadío	bruta (t)	Secano	Regadío	(t)
MADRID	–	–	–	–	–	–	–	–	–
Albacete	–	–	–	–	–	–	–	–	–
Ciudad Real	–	–	–	–	–	–	–	–	–
Cuenca	–	–	–	–	–	–	–	–	–
Guadalajara	–	–	–	–	–	–	–	–	–
Toledo	–	–	–	–	–	–	–	–	–
CASTILLA-LA MANCHA	–	–	–	–	–	–	–	–	–
Alicante	–	–	–	–	–	–	–	–	–
Castellón	–	–	–	–	–	–	–	–	–
Valencia	–	–	–	–	–	–	–	–	–
C. VALENCIANA	–	–	–	–	–	–	–	–	–
R. DE MURCIA	–	–	–	–	–	–	–	–	–
Badajoz	–	–	–	–	–	–	–	–	–
Cáceres	–	–	–	–	–	–	–	–	–
EXTREMADURA	–	–	–	–	–	–	–	–	–
Almería	–	–	–	–	–	–	–	–	–
Cádiz	–	–	–	–	–	–	–	–	–
Córdoba	–	–	–	–	–	–	–	–	–
Granada	–	–	–	–	–	–	–	–	–
Huelva	–	–	–	–	–	–	–	–	–
Jaén	–	–	–	–	–	–	–	–	–
Málaga	–	–	–	–	–	–	–	–	–
Sevilla	–	–	–	–	–	–	–	–	–
ANDALUCÍA	–	–	–	–	–	–	–	–	–
Las Palmas	–	–	–	–	–	–	–	–	–
S.C. de Tenerife	–	–	–	–	–	–	–	–	–
CANARIAS	–	–	–	–	–	–	–	–	–
ESPAÑA	–	–	–	–	–	–	–	–	–

7.4.9.1. CULTIVOS INDUSTRIALES-CÁÑAMO TEXTIL:
Serie histórica de superficie, rendimiento, producción, precio, valor

Años	Superficie (hectáreas)	Rendimiento (qm/ha)	Producción (toneladas)		Precio medio percibido por agricultores Fibra (euros/100kg)	Valor fibra (miles de euros)
			Fibra	Semilla		
2012	1	10	1	–	–	–
2013	11	11	12	–	–	–
2014	46	15	70	–	–	–
2015	75	20	153	–	–	–
2016	84	46	385	–	–	–
2017	141	59	831	–	-	-
2018	140	54	750	–	88	660
2019	167	17	287	–	80	230
2020	570	27	1.557	–	75	1.168
2021	460	25	1.162	–	80	930
2022	141	22	314	–	63	197

(1) Cáñamo en rama, agramado, sin hilar (incluso estopas y desperdicios).

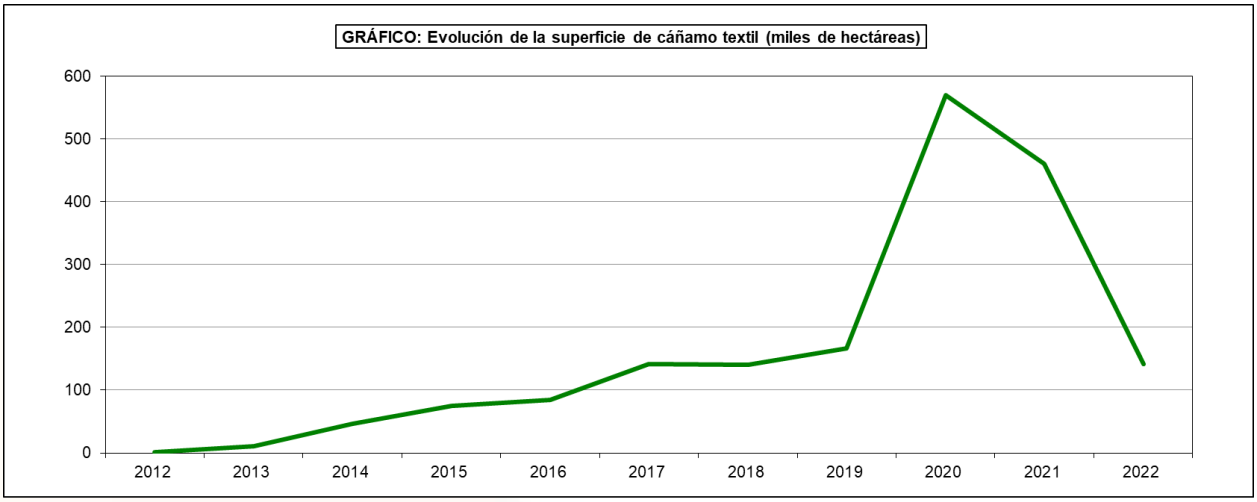

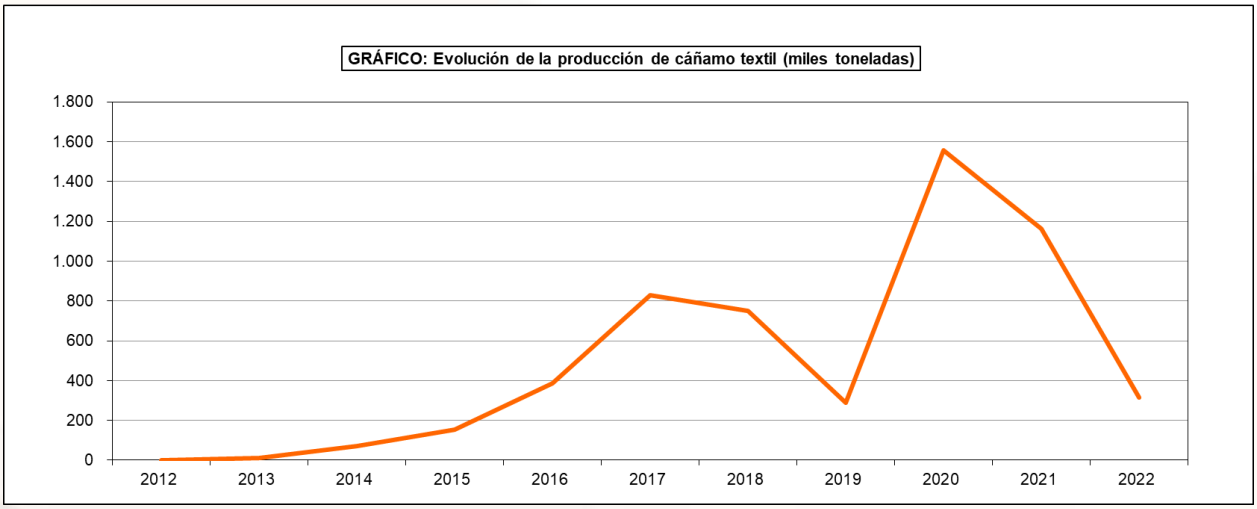

7.4.9.2. CULTIVOS INDUSTRIALES-CÁÑAMO TEXTIL:
Análisis provincial de superficie, rendimiento y producción, 2022

Provincias y Comunidades Autónomas	Superficie (hectáreas)			Para fibra			Semilla		
				Rendimiento (kg/ha)		Producción	Rendimiento (kg/ha)		Producción
	Secano	Regadío	Total	Secano	Regadío	bruta (t)	Secano	Regadío	(t)
A Coruña	–	–	–	–	–	–	–	–	–
Lugo	–	–	–	–	–	–	–	–	–
Ourense	–	–	–	–	–	–	–	–	–
Pontevedra	–	–	–	–	–	–	–	–	–
GALICIA	**–**	**–**	**–**	**–**	**–**	**–**	**–**	**–**	**–**
P. DE ASTURIAS	**11**	**–**	**11**	**3.000**	**–**	**33**	**–**	**–**	**–**
CANTABRIA	**9**	**1**	**10**	**4.000**	**8.000**	**44**	**–**	**–**	**–**
Alava	–	–	–	–	–	–	–	–	–
Guipúzcoa	–	–	–	–	–	–	–	–	–
Vizcaya	–	–	–	–	–	–	–	–	–
PAÍS VASCO	**–**	**–**	**–**	**–**	**–**	**–**	**–**	**–**	**–**
NAVARRA	**8**	**–**	**8**	**–**	**–**	**–**	**–**	**–**	**–**
LA RIOJA	**–**	**–**	**–**	**–**	**–**	**–**	**–**	**–**	**–**
Huesca	–	–	–	–	–	–	–	–	–
Teruel	–	–	–	–	–	–	–	–	–
Zaragoza	–	6	6	–	8.200	49	–	–	–
ARAGÓN	**–**	**6**	**6**	**–**	**8.200**	**49**	**–**	**–**	**–**
Barcelona	–	1	1	–	9.000	9	–	–	–
Girona	–	–	–	–	–	–	–	–	–
Lleida	–	–	–	–	–	–	–	–	–
Tarragona	–	1	1	–	9.000	9	–	–	–
CATALUÑA	**–**	**2**	**2**	**–**	**9.000**	**18**	**–**	**–**	**–**
BALEARES	**–**	**–**	**–**	**–**	**–**	**–**	**–**	**–**	**–**
Avila	–	–	–	–	–	–	–	–	–
Burgos	19	–	19	400	–	8	–	–	–
León	4	–	4	120	–	–	–	–	–
Palencia	2	–	2	–	–	–	–	–	–
Salamanca	–	–	–	–	–	–	–	–	–
Segovia	–	–	–	–	–	–	–	–	–
Soria	–	–	–	–	–	–	–	–	–
Valladolid	–	–	–	–	–	–	–	–	–
Zamora	–	2	2	–	1.700	3	–	–	–
CASTILLA Y LEÓN	**25**	**2**	**27**	**323**	**1.700**	**11**	**–**	**–**	**–**

7.4.9.2. CULTIVOS INDUSTRIALES-CÁÑAMO TEXTIL:
Análisis provincial de superficie, rendimiento y producción, 2022

Provincias y Comunidades Autónomas	Superficie (hectáreas)			Para fibra			Semilla		
				Rendimiento (kg/ha)		Producción	Rendimiento (kg/ha)		Producción
	Secano	Regadío	Total	Secano	Regadío	bruta (t)	Secano	Regadío	(t)
MADRID	**–**	**–**	**–**	**–**	**–**	**–**	**–**	**–**	**–**
Albacete	2	–	2	1.500	–	3	–	–	–
Ciudad Real	1	–	1	600	–	1	–	–	–
Cuenca	–	–	–	–	–	–	–	–	–
Guadalajara	–	–	–	–	–	–	–	–	–
Toledo	–	–	–	–	–	–	–	–	–
CASTILLA-LA MANCHA	**3**	**–**	**3**	**1.200**	**–**	**4**	**–**	**–**	**–**
Alicante	–	6	6	–	–	–	–	3.000	18
Castellón	4	–	4	2.000	–	8	600	–	2
Valencia	–	–	–	–	–	–	–	–	–
C. VALENCIANA	**4**	**6**	**10**	**2.000**	**–**	**8**	**–**	**–**	**20**
R. DE MURCIA	**–**	**29**	**29**	**–**	**2.500**	**73**	**–**	**–**	**–**
Badajoz	1	–	1	570	–	1	–	–	–
Cáceres	1	18	19	570	2.740	50	–	–	–
EXTREMADURA	**2**	**18**	**20**	**570**	**2.740**	**51**	**–**	**–**	**–**
Almería	–	–	–	–	–	–	–	–	–
Cádiz	–	–	–	–	–	–	–	–	–
Córdoba	5	4	9	500	2.000	11	–	–	–
Granada	1	1	2	1.600	2.300	4	–	–	–
Huelva	–	–	–	–	–	–	–	–	–
Jaén	–	–	–	–	–	–	–	–	–
Málaga	–	4	4	–	2.000	8	–	–	–
Sevilla	–	–	–	–	–	–	–	–	–
ANDALUCÍA	**6**	**9**	**15**	**683**	**2.033**	**23**	**–**	**–**	**–**
Las Palmas	–	–	–	–	–	–	–	–	–
S.C. de Tenerife	–	–	–	–	–	–	–	–	–
CANARIAS	**–**	**–**	**–**	**–**	**–**	**–**	**–**	**–**	**–**
ESPAÑA	**68**	**73**	**141**	**1.381**	**2.996**	**314**	**–**	**–**	**20**

7.4.10.1. CULTIVOS INDUSTRIALES-GIRASOL:
Serie histórica de superficie, rendimiento, producción, precio y valor

Años	Superficie (miles de hectáreas)	Rendimiento (qm/ha)	Producción (miles de toneladas)	Precio medio percibido por agricultores (euros/100kg)	Valor (miles de euros)
2012	753,0	8,5	642,0	50,0	321.265
2013	865,6	12,0	1.038,1	34,0	352.633
2014	783,4	12,2	953,0	30,7	292.567
2015	738,9	10,4	769,2	36,4	280.295
2016	717,7	10,3	772,2	34,8	268.873
2017	724,6	11,6	841,7	32,9	277.185
2018	691,3	13,7	950,3	30,6	291.091
2019	701,8	11,0	773,8	31,6	244.285
2020	650,1	13,6	883,1	33,6	296.720
2021	631,2	12,0	760,0	50,9	387.065
2022	876,7	9,4	820,2	65,6	538.160

GRÁFICO: Evolución de la superficie de girasol (miles de hectáreas)

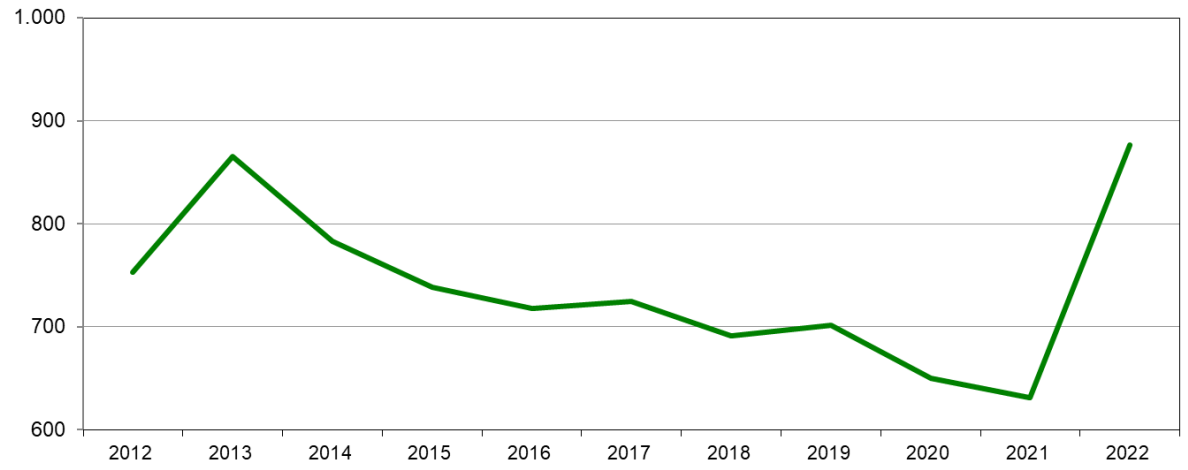

GRÁFICO: Evolución de la producción de girasol (miles toneladas)

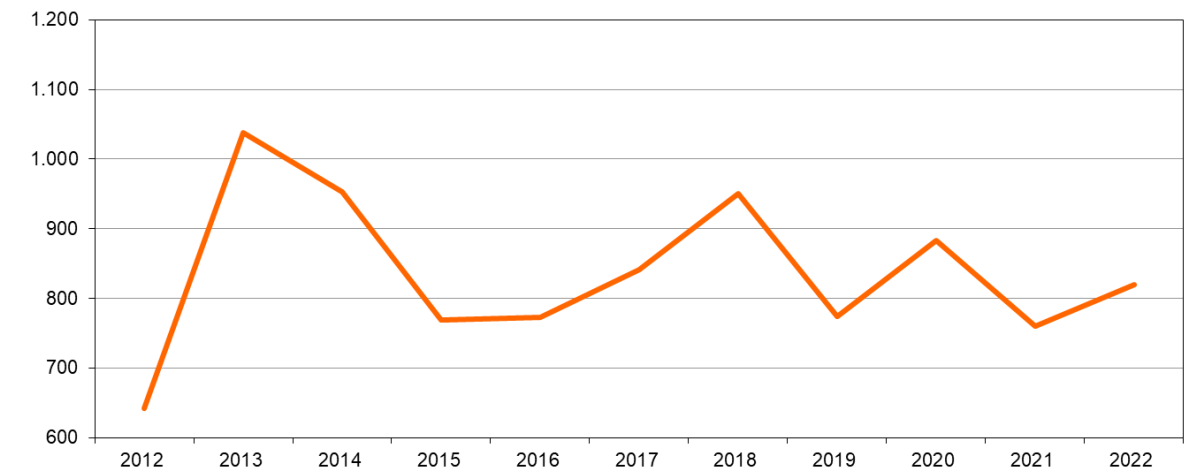

GRÁFICO: Evolución del valor de girasol (miles de euros)

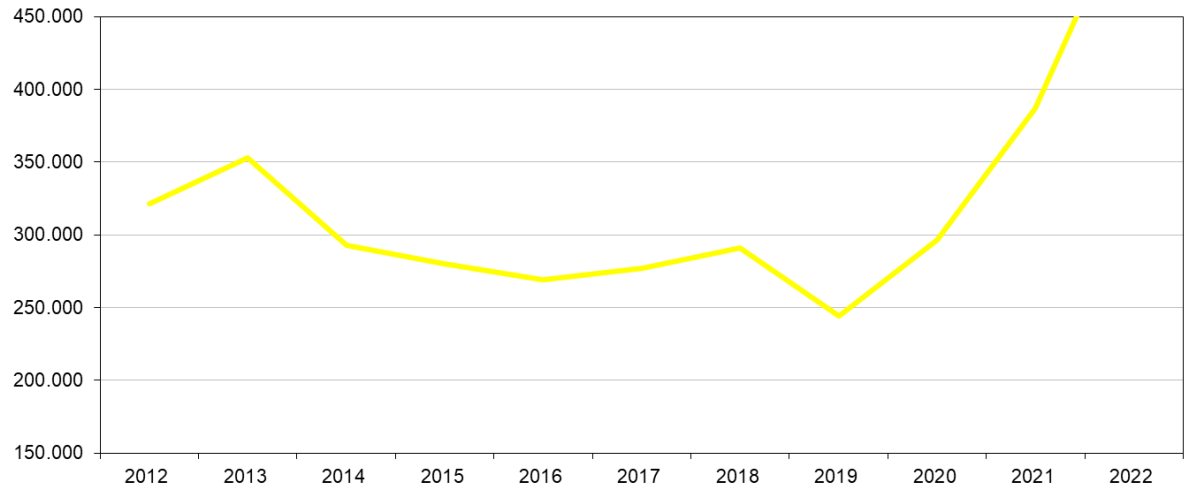

7.4.10.2. CULTIVOS INDUSTRIALES-GIRASOL:
Análisis provincial de superficie, rendimiento y producción, 2022

Provincias y Comunidades Autónomas	Superficie (hectáreas)			Rendimiento (kg/ha)		Producción (toneladas)
	Secano	Regadío	Total	Secano	Regadío	
A Coruña	–	–	–	–	–	–
Lugo	–	–	–	–	–	–
Ourense	–	–	–	–	–	–
Pontevedra	–	–	–	–	–	–
GALICIA	**–**	**–**	**–**	**–**	**–**	**–**
P. DE ASTURIAS	**–**	**–**	**–**	**–**	**–**	**–**
CANTABRIA	**56**	**12**	**68**	**1.300**	**2.200**	**99**
Alava	2.655	513	3.168	1.220	2.800	4.676
Guipúzcoa	–	–	–	–	–	–
Vizcaya	–	–	–	–	–	–
PAÍS VASCO	**2.655**	**513**	**3.168**	**1.220**	**2.800**	**4.676**
NAVARRA	**2.608**	**2.677**	**5.285**	**1.451**	**1.429**	**7.610**
LA RIOJA	**2.718**	**139**	**2.857**	**1.700**	**2.400**	**4.954**
Huesca	354	7.651	8.005	950	2.500	19.464
Teruel	5.862	1.003	6.865	714	1.645	5.835
Zaragoza	5.121	6.295	11.416	552	2.610	19.259
ARAGÓN	**11.337**	**14.949**	**26.286**	**648**	**2.489**	**44.558**
Barcelona	178	13	191	1.138	2.400	234
Girona	1.317	1.263	2.580	1.112	2.081	4.093
Lleida	63	674	737	1.378	2.000	1.435
Tarragona	112	–	112	1.300	–	146
CATALUÑA	**1.670**	**1.950**	**3.620**	**1.137**	**2.055**	**5.908**
BALEARES	**9**	**–**	**9**	**1.500**	**–**	**13**
Avila	7.940	1.186	9.126	533	2.167	6.802
Burgos	79.031	1.686	80.717	837	2.700	70.701
León	12.712	9.016	21.728	380	3.100	32.780
Palencia	49.191	11.941	61.132	708	2.481	64.453
Salamanca	21.744	2.714	24.458	850	2.600	25.539
Segovia	36.521	1.605	38.126	500	1.500	20.668
Soria	41.323	2.667	43.990	500	1.800	25.462
Valladolid	54.972	10.780	65.752	427	2.500	50.423
Zamora	33.750	7.736	41.486	435	2.324	32.660
CASTILLA Y LEÓN	**337.184**	**49.331**	**386.515**	**610**	**2.511**	**329.488**

7.4.10.2. CULTIVOS INDUSTRIALES-GIRASOL:
Análisis provincial de superficie, rendimiento y producción, 2022

Provincias y Comunidades Autónomas	Superficie (hectáreas)			Rendimiento (kg/ha)		Producción (toneladas)
	Secano	Regadío	Total	Secano	Regadío	
MADRID	**948**	**360**	**1.308**	**608**	**1.471**	**1.106**
Albacete	2.817	2.357	5.174	400	2.600	7.255
Ciudad Real	1.178	1.167	2.345	400	1.200	1.872
Cuenca	136.267	3.049	139.316	420	1.500	61.806
Guadalajara	28.659	1.237	29.896	500	1.400	16.061
Toledo	1.909	584	2.493	500	1.800	2.006
CASTILLA-LA MANCHA	**170.830**	**8.394**	**179.224**	**434**	**1.773**	**89.000**
Alicante	451	27	478	550	1.200	280
Castellón	44	2	46	700	1.600	34
Valencia	469	79	548	683	1.900	470
C. VALENCIANA	**964**	**108**	**1.072**	**622**	**1.719**	**784**
R. DE MURCIA	**334**	**282**	**616**	**1.500**	**3.500**	**1.488**
Badajoz	7.065	9.773	16.838	604	1.810	21.956
Cáceres	51	3.039	3.090	535	1.603	4.899
EXTREMADURA	**7.116**	**12.812**	**19.928**	**604**	**1.761**	**26.855**
Almería	103	1	104	850	1.500	88
Cádiz	53.445	7.289	60.734	1.450	2.520	95.863
Córdoba	27.510	6.335	33.845	600	1.500	26.009
Granada	1.267	273	1.540	307	1.158	705
Huelva	15.397	1.457	16.854	930	1.700	16.800
Jaén	814	1.153	1.967	400	1.000	1.479
Málaga	2.087	299	2.386	800	1.800	2.208
Sevilla	103.090	26.195	129.285	1.100	1.800	160.550
ANDALUCÍA	**203.713**	**43.002**	**246.715**	**1.101**	**1.849**	**303.702**
Las Palmas	–	–	–	–	–	–
S.C. de Tenerife	–	–	–	–	–	–
CANARIAS	**–**	**–**	**–**	**–**	**–**	**–**
ESPAÑA	**742.142**	**134.529**	**876.671**	**715**	**2.151**	**820.241**

7.4.11.1. CULTIVOS INDUSTRIALES-SOJA:
Serie histórica de superficie, rendimiento, producción, precio, valor

Años	Superficie (hectáreas)	Rendimiento (qm/ha)	Producción (toneladas)	Precio medio percibido por agricultores (euros/100 kg)	Valor (miles de euros)
2012	481	27,7	1.333	44,13	588
2013	498	27,9	1.390	44,37	617
2014	805	32,9	2.650	49,36	1.308
2015	1.317	31,2	4.106	47,63	1.956
2016	995	28,8	2.869	45,90	1.317
2017	1.692	27,2	4.599	45,51	2.093
2018	1.481	28,7	4.249	47,95	2.037
2019	1.571	32,2	5.053	47,54	2.402
2020	1.450	31,1	4.515	48,44	2.187
2021	1.570	29,7	4.658	52,83	2.461
2022	1.330	27,9	3.707	67,42	2.499

GRÁFICO: Evolución de la superficie de soja (miles de hectáreas)

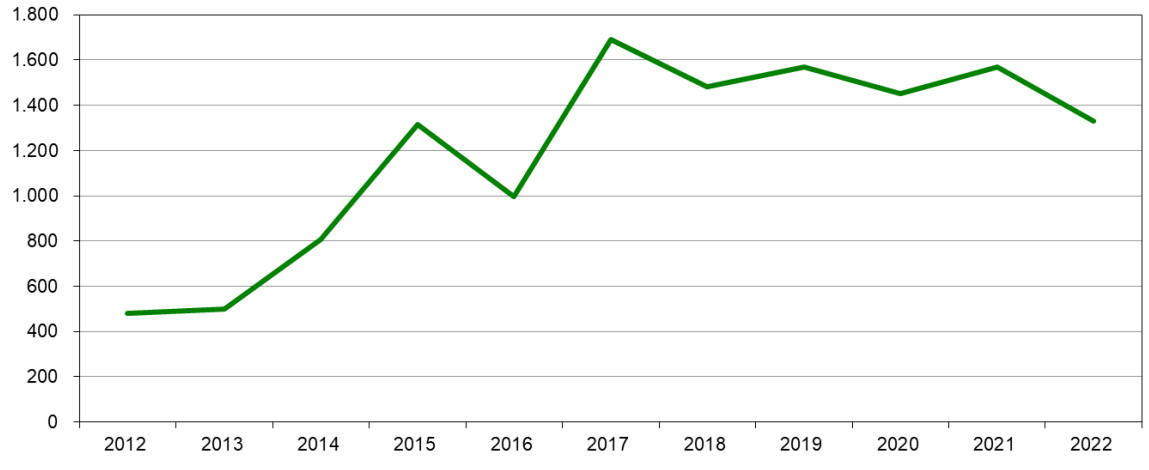

GRÁFICO: Evolución de la producción de soja (miles toneladas)

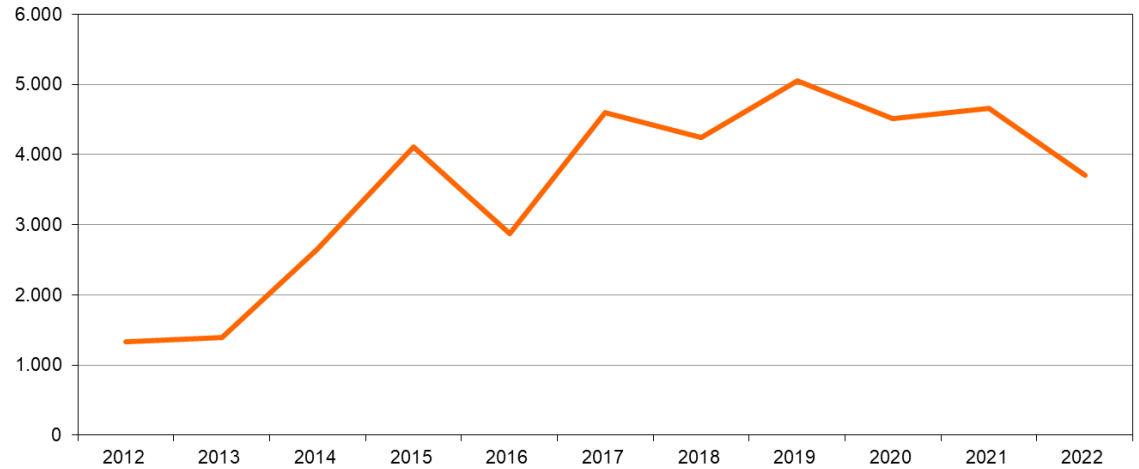

GRÁFICO: Evolución del valor de soja (miles de euros)

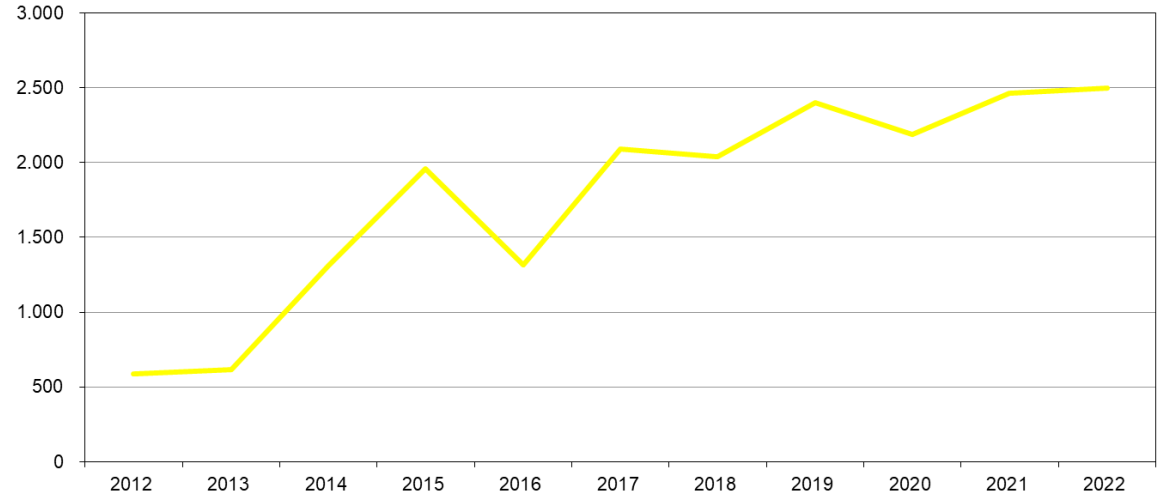

7.4.11.2. CULTIVOS INDUSTRIALES-SOJA: Análisis provincial de superficie, rendimiento y producción, 2022

Provincias y Comunidades Autónomas	Superficie (hectáreas)			Rendimiento (kg/ha)		Producción (toneladas)
	Secano	Regadío	Total	Secano	Regadío	
A Coruña	–	–	–	–	–	–
Lugo	–	–	–	–	–	–
Ourense	–	–	–	–	–	–
Pontevedra	–	–	–	–	–	–
GALICIA	**–**	**–**	**–**	**–**	**–**	**–**
P. DE ASTURIAS	**–**	**–**	**–**	**–**	**–**	**–**
CANTABRIA	**–**	**–**	**–**	**–**	**–**	**–**
Alava	–	–	–	–	–	–
Guipúzcoa	–	–	–	–	–	–
Vizcaya	–	–	–	–	–	–
PAÍS VASCO	**–**	**–**	**–**	**–**	**–**	**–**
NAVARRA	**–**	**50**	**50**	**–**	**3.620**	**181**
LA RIOJA	**–**	**–**	**–**	**–**	**–**	**–**
Huesca	1	405	406	1.800	3.000	1.217
Teruel	–	–	–	–	–	–
Zaragoza	1	77	78	1.650	3.050	236
ARAGÓN	**2**	**482**	**484**	**1.725**	**3.008**	**1.453**
Barcelona	4	1	5	1.610	2.500	9
Girona	4	–	4	1.550	–	6
Lleida	–	265	265	–	1.921	509
Tarragona	–	1	1	–	1.600	2
CATALUÑA	**8**	**267**	**275**	**1.580**	**1.922**	**526**
BALEARES	**–**	**–**	**–**	**–**	**–**	**–**
Avila	–	13	13	–	3.831	50
Burgos	–	–	–	–	–	–
León	–	47	47	–	2.900	136
Palencia	–	12	12	–	3.880	47
Salamanca	–	40	40	–	3.000	120
Segovia	–	–	–	–	–	–
Soria	–	–	–	–	–	–
Valladolid	–	14	14	–	3.000	42
Zamora	–	–	–	–	–	–
CASTILLA Y LEÓN	**–**	**126**	**126**	**–**	**3.132**	**395**

7.4.11.2. CULTIVOS INDUSTRIALES-SOJA: Análisis provincial de superficie, rendimiento y producción, 2022

Provincias y Comunidades Autónomas	Superficie (hectáreas)			Rendimiento (kg/ha)		Producción (toneladas)
	Secano	Regadío	Total	Secano	Regadío	
MADRID	**–**	**–**	**–**	**–**	**–**	**–**
Albacete	–	7	7	–	2.600	18
Ciudad Real	–	–	–	–	–	–
Cuenca	–	–	–	–	–	–
Guadalajara	–	–	–	–	–	–
Toledo	–	6	6	–	2.900	17
CASTILLA-LA MANCHA	**–**	**13**	**13**	**–**	**2.738**	**35**
Alicante	–	–	–	–	–	–
Castellón	–	–	–	–	–	–
Valencia	–	–	–	–	–	–
C. VALENCIANA	**–**	**–**	**–**	**–**	**–**	**–**
R. DE MURCIA	**–**	**–**	**–**	**–**	**–**	**–**
Badajoz	–	96	96	–	2.730	262
Cáceres	–	268	268	–	3.130	839
EXTREMADURA	**–**	**364**	**364**	**–**	**3.025**	**1.101**
Almería	–	–	–	–	–	–
Cádiz	2	–	2	1.000	–	2
Córdoba	–	–	–	1.200	–	–
Granada	–	–	–	–	–	–
Huelva	–	–	–	–	–	–
Jaén	–	–	–	–	–	–
Málaga	–	–	–	–	–	–
Sevilla	–	18	18	–	900	16
ANDALUCÍA	**–**	**18**	**18**	**–**	**900**	**16**
Las Palmas	–	–	–	–	–	–
S.C. de Tenerife	–	–	–	–	–	–
CANARIAS	**–**	**–**	**–**	**–**	**–**	**–**
ESPAÑA	**10**	**1.320**	**1.330**	**1.609**	**2.797**	**3.707**

7.4.12.1. CULTIVOS INDUSTRIALES-LINO OLEAGINOSO:
Análisis provincial de superficie, rendimiento y producción, 2022

Provincias y Comunidades Autónomas	Superficie (hectáreas)			Rendimiento (kg/ha)		Producción (toneladas)
	Secano	Regadío	Total	Secano	Regadío	
A Coruña	–	–	–	–	–	–
Lugo	–	–	–	–	–	–
Ourense	–	–	–	–	–	–
Pontevedra	–	–	–	–	–	–
GALICIA	**–**	**–**	**–**	**–**	**–**	**–**
P. DE ASTURIAS	**–**	**–**	**–**	**–**	**–**	**–**
CANTABRIA	**–**	**–**	**–**	**–**	**–**	**–**
Alava	25	–	25	1.600	–	40
Guipúzcoa	–	–	–	–	–	–
Vizcaya	–	–	–	–	–	–
PAÍS VASCO	**25**	**–**	**25**	**1.600**	**–**	**40**
NAVARRA	**–**	**–**	**–**	**–**	**–**	**–**
LA RIOJA	**–**	**–**	**–**	**–**	**–**	**–**
Huesca	–	–	–	–	–	–
Teruel	–	–	–	–	–	–
Zaragoza	5	2	7	1.380	3.050	13
ARAGÓN	**5**	**2**	**7**	**1.380**	**3.050**	**13**
Barcelona	5	–	5	880	–	4
Girona	–	–	–	–	–	–
Lleida	–	–	–	–	–	–
Tarragona	1	1	2	800	1.500	2
CATALUÑA	**6**	**1**	**7**	**867**	**1.500**	**6**
BALEARES	**–**	**–**	**–**	**–**	**–**	**–**
Avila	–	–	–	–	–	–
Burgos	48	–	48	800	–	38
León	–	–	–	–	–	–
Palencia	–	–	–	–	–	–
Salamanca	–	–	–	–	–	–
Segovia	–	–	–	–	–	–
Soria	37	–	37	400	–	15
Valladolid	–	–	–	–	–	–
Zamora	–	–	–	–	–	–
CASTILLA Y LEÓN	**85**	**–**	**85**	**626**	**–**	**53**

7.4.12.1. CULTIVOS INDUSTRIALES-LINO OLEAGINOSO:
Análisis provincial de superficie, rendimiento y producción, 2022

Provincias y Comunidades Autónomas	Superficie (hectáreas)			Rendimiento (kg/ha)		Producción (toneladas)
	Secano	Regadío	Total	Secano	Regadío	
MADRID	**38**	**8**	**46**	**1.000**	**2.000**	**54**
Albacete	–	–	–	–	–	–
Ciudad Real	–	–	–	–	–	–
Cuenca	24	–	24	800	–	19
Guadalajara	489	7	496	800	1.200	400
Toledo	–	–	–	–	–	–
CASTILLA-LA MANCHA	**513**	**7**	**520**	**800**	**1.200**	**419**
Alicante	–	–	–	–	–	–
Castellón	–	–	–	–	–	–
Valencia	–	–	–	–	–	–
C. VALENCIANA	**–**	**–**	**–**	**–**	**–**	**–**
R. DE MURCIA	**–**	**–**	**–**	**–**	**–**	**–**
Badajoz	–	–	–	–	–	–
Cáceres	–	–	–	–	–	–
EXTREMADURA	**–**	**–**	**–**	**–**	**–**	**–**
Almería	–	–	–	–	–	–
Cádiz	–	2	2	–	1.500	3
Córdoba	–	–	–	–	–	–
Granada	–	–	–	–	–	–
Huelva	–	–	–	–	–	–
Jaén	–	–	–	–	–	–
Málaga	–	–	–	–	–	–
Sevilla	203	–	203	700	–	142
ANDALUCÍA	**203**	**2**	**205**	**700**	**1.500**	**145**
Las Palmas	–	–	–	–	–	–
S.C. de Tenerife	–	–	–	–	–	–
CANARIAS	**–**	**–**	**–**	**–**	**–**	**–**
ESPAÑA	**875**	**20**	**895**	**795**	**1.750**	**730**

7.4.13.1. CULTIVOS INDUSTRIALES-COLZA: Serie histórica de superficie, rendimiento y producción

Años	Superficie (hectáreas)	Rendimiento (qm/ha)	Producción (toneladas)	Precio medio percibido por agricultores (euros/100 kg)	Valor (miles de euros)
2012	28.757	18,6	53.447	34,96	18.685
2013	42.549	26,5	112.928	32,43	36.623
2014	43.244	24,1	104.361	29,07	30.338
2015	71.040	21,0	149.198	31,95	47.669
2016	91.459	24,6	225.165	30,10	67.775
2017	95.801	16,0	153.665	31,32	48.128
2018	78.401	22,4	175.231	31,79	55.706
2019	70.255	20,5	143.981	31,74	45.693
2020	71.473	27,3	194.998	32,07	62.536
2021	92.098	25,7	237.081	48,73	115.530
2022	130.066	19,5	253.200	61,18	154.908

GRÁFICO: Evolución de la superficie de colza (miles de hectáreas)

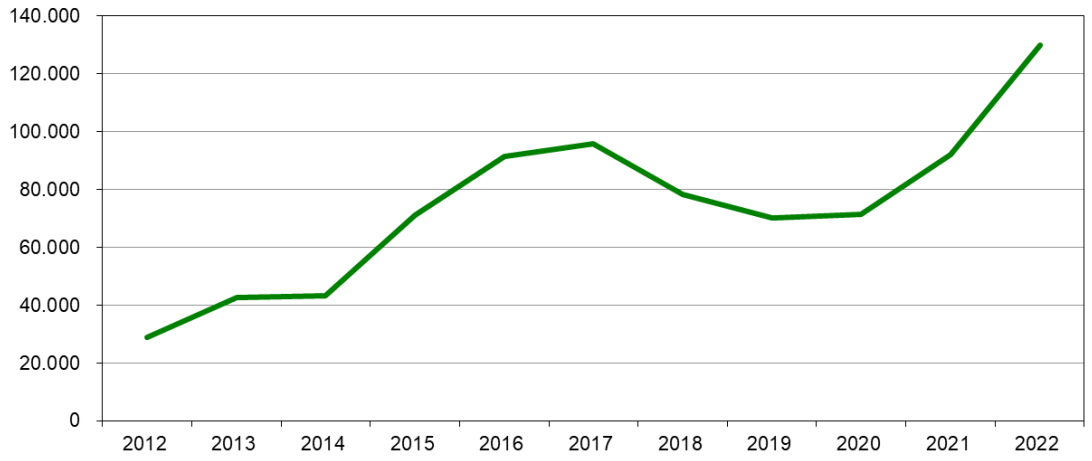

GRÁFICO: Evolución de la producción de colza (miles toneladas)

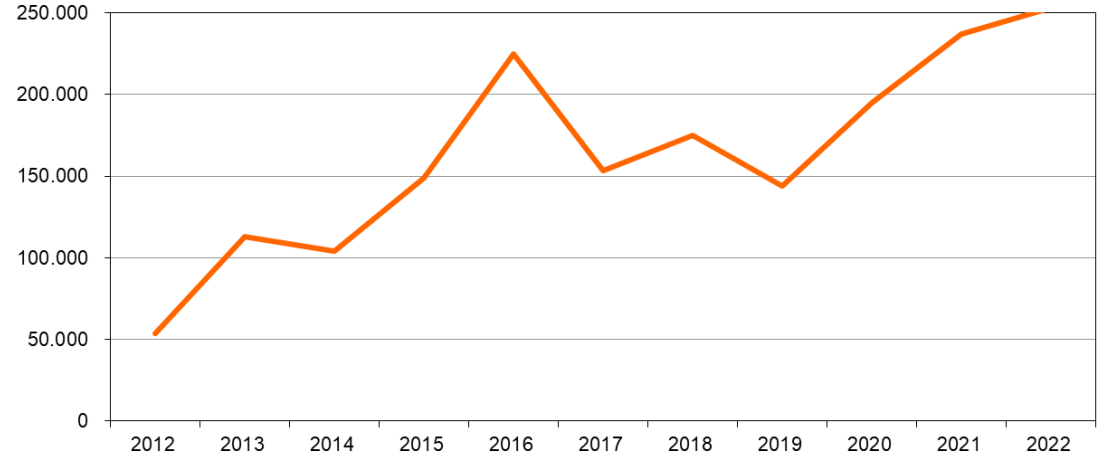

GRÁFICO: Evolución del valor de colza (miles de euros)

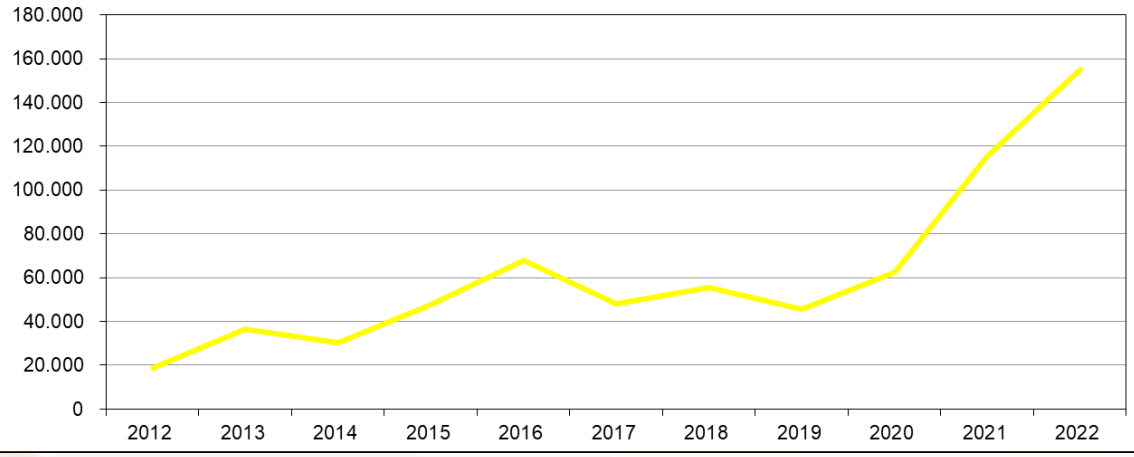

7.4.13.2. CULTIVOS INDUSTRIALES-COLZA:
Análisis provincial de superficie, rendimiento y producción, 2022

Provincias y Comunidades Autónomas	Superficie (hectáreas)			Rendimiento (kg/ha)		Producción (toneladas)
	Secano	Regadío	Total	Secano	Regadío	
A Coruña	–	–	–	–	–	–
Lugo	–	–	–	–	–	–
Ourense	–	–	–	–	–	–
Pontevedra	–	–	–	–	–	–
GALICIA	**–**	**–**	**–**	**–**	**–**	**–**
P. DE ASTURIAS	**–**	**–**	**–**	**–**	**–**	**–**
CANTABRIA	**28**	**2**	**30**	**1.900**	**2.700**	**59**
Alava	2.056	–	2.056	2.080	–	4.276
Guipúzcoa	–	–	–	–	–	–
Vizcaya	–	–	–	–	–	–
PAÍS VASCO	**2.056**	**–**	**2.056**	**2.080**	**–**	**4.276**
NAVARRA	**7.683**	**1.443**	**9.126**	**2.131**	**2.106**	**19.411**
LA RIOJA	**2.451**	**869**	**3.320**	**2.750**	**3.500**	**9.782**
Huesca	3.541	1.171	4.712	2.200	3.500	11.888
Teruel	369	95	464	691	2.160	460
Zaragoza	1.670	1.511	3.181	950	3.120	6.300
ARAGÓN	**5.580**	**2.777**	**8.357**	**1.726**	**3.247**	**18.648**
Barcelona	7.799	248	8.047	1.686	2.600	13.794
Girona	7.574	2.489	10.063	2.130	2.922	23.405
Lleida	3.372	754	4.126	1.736	4.857	9.516
Tarragona	610	15	625	972	1.400	614
CATALUÑA	**19.355**	**3.506**	**22.861**	**1.846**	**3.309**	**47.329**
BALEARES	**11**	**–**	**11**	**1.000**	**–**	**11**
Avila	1.742	645	2.387	1.516	2.936	4.535
Burgos	9.429	440	9.869	1.800	3.000	18.292
León	3.535	1.433	4.968	1.200	3.250	8.899
Palencia	4.047	1.577	5.624	1.600	4.300	13.256
Salamanca	3.859	1.480	5.339	1.800	3.600	12.274
Segovia	3.297	423	3.720	1.600	2.800	6.460
Soria	5.807	268	6.075	1.200	3.000	7.772
Valladolid	8.098	4.291	12.389	1.500	3.500	27.166
Zamora	8.202	1.928	10.130	1.700	3.500	20.691
CASTILLA Y LEÓN	**48.016**	**12.485**	**60.501**	**1.575**	**3.503**	**119.345**

7.4.13.2. CULTIVOS INDUSTRIALES-COLZA:
Análisis provincial de superficie, rendimiento y producción, 2022

Provincias y Comunidades Autónomas	Superficie (hectáreas)			Rendimiento (kg/ha)		Producción (toneladas)
	Secano	Regadío	Total	Secano	Regadío	
MADRID	**1.228**	**578**	**1.806**	**1.041**	**2.000**	**2.434**
Albacete	34	2.793	2.827	800	2.400	6.730
Ciudad Real	277	545	822	1.000	2.600	1.694
Cuenca	1.321	307	1.628	700	1.800	1.477
Guadalajara	6.839	526	7.365	1.200	3.000	9.785
Toledo	1.048	1.512	2.560	750	2.500	4.566
CASTILLA-LA MANCHA	**9.519**	**5.683**	**15.202**	**1.074**	**2.469**	**24.252**
Alicante	–	–	–	–	–	–
Castellón	–	–	–	–	–	–
Valencia	60	58	118	660	2.000	156
C. VALENCIANA	**60**	**58**	**118**	**660**	**2.000**	**156**
R. DE MURCIA	**–**	**–**	**–**	**–**	**–**	**–**
Badajoz	1.359	558	1.917	1.500	1.900	3.099
Cáceres	–	34	34	–	2.400	82
EXTREMADURA	**1.359**	**592**	**1.951**	**1.500**	**1.929**	**3.181**
Almería	–	–	–	–	–	–
Cádiz	86	324	410	1.300	1.500	599
Córdoba	1.940	389	2.329	600	1.300	1.670
Granada	–	1	1	–	800	1
Huelva	50	16	66	1.380	1.900	99
Jaén	–	5	5	–	1.400	7
Málaga	46	53	99	1.000	1.500	126
Sevilla	1.139	678	1.817	700	1.500	1.814
ANDALUCÍA	**3.261**	**1.466**	**4.727**	**671**	**1.450**	**4.316**
Las Palmas	–	–	–	–	–	–
S.C. de Tenerife	–	–	–	–	–	–
CANARIAS	**–**	**–**	**–**	**–**	**–**	**–**
ESPAÑA	**100.607**	**29.459**	**130.066**	**1.632**	**3.022**	**253.200**

7.4.14.1. CULTIVOS INDUSTRIALES-CACAHUETE:
Análisis provincial de superficie, rendimiento y producción, 2022

Provincias y Comunidades Autónomas	Superficie (hectáreas)			Rendimiento (kg/ha)		Producción (toneladas)
	Secano	Regadío	Total	Secano	Regadío	
A Coruña	–	–	–	–	–	–
Lugo	–	–	–	–	–	–
Ourense	–	–	–	–	–	–
Pontevedra	–	–	–	–	–	–
GALICIA	**–**	**–**	**–**	**–**	**–**	**–**
P. DE ASTURIAS	**–**	**–**	**–**	**–**	**–**	**–**
CANTABRIA	**–**	**–**	**–**	**–**	**–**	**–**
Alava	–	–	–	–	–	–
Guipúzcoa	–	–	–	–	–	–
Vizcaya	–	–	–	–	–	–
PAÍS VASCO	**–**	**–**	**–**	**–**	**–**	**–**
NAVARRA	**–**	**–**	**–**	**–**	**–**	**–**
LA RIOJA	**–**	**–**	**–**	**–**	**–**	**–**
Huesca	–	–	–	–	–	–
Teruel	–	–	–	–	–	–
Zaragoza	–	–	–	–	–	–
ARAGÓN	**–**	**–**	**–**	**–**	**–**	**–**
Barcelona	–	2	2	–	1.000	2
Girona	–	–	–	–	–	–
Lleida	–	–	–	–	–	–
Tarragona	–	–	–	–	–	–
CATALUÑA	**–**	**2**	**2**	**–**	**1.000**	**2**
BALEARES	**1**	**–**	**1**	**750**	**–**	**1**
Avila	–	–	–	–	–	–
Burgos	–	–	–	–	–	–
León	–	–	–	–	–	–
Palencia	–	–	–	–	–	–
Salamanca	–	–	–	–	–	–
Segovia	–	–	–	–	–	–
Soria	–	–	–	–	–	–
Valladolid	–	–	–	–	–	–
Zamora	–	–	–	–	–	–
CASTILLA Y LEÓN	**–**	**–**	**–**	**–**	**–**	**–**

7.4.14.1. CULTIVOS INDUSTRIALES-CACAHUETE:
Análisis provincial de superficie, rendimiento y producción, 2022

Provincias y Comunidades Autónomas	Superficie (hectáreas)			Rendimiento (kg/ha)		Producción (toneladas)
	Secano	Regadío	Total	Secano	Regadío	
MADRID	–	–	–	–	–	–
Albacete	–	–	–	–	–	–
Ciudad Real	–	–	–	–	–	–
Cuenca	–	–	–	–	–	–
Guadalajara	–	–	–	–	–	–
Toledo	–	–	–	–	–	–
CASTILLA-LA MANCHA	–	–	–	–	–	–
Alicante	–	–	–	–	–	–
Castellón	–	–	–	–	–	–
Valencia	–	4	4	–	3.600	14
C. VALENCIANA	–	**4**	**4**	–	**3.600**	**14**
R. DE MURCIA	–	–	–	–	–	–
Badajoz	–	–	–	–	–	–
Cáceres	–	–	–	–	–	–
EXTREMADURA	–	–	–	–	–	–
Almería	–	–	–	–	–	–
Cádiz	–	–	–	–	–	–
Córdoba	–	–	–	–	2.100	–
Granada	–	–	–	–	–	–
Huelva	–	–	–	–	–	–
Jaén	–	–	–	–	–	–
Málaga	–	–	–	–	–	–
Sevilla	–	–	–	–	–	–
ANDALUCÍA	–	–	–	–	**2.100**	–
Las Palmas	–	–	–	–	–	–
S.C. de Tenerife	–	–	–	–	–	–
CANARIAS	–	–	–	–	–	–
ESPAÑA	**1**	**6**	**7**	**750**	**2.733**	**17**

7.4.14.2. CULTIVOS INDUSTRIALES-CÁRTAMO:
Análisis provincial de superficie, rendimiento y producción, 2022

Provincias y Comunidades Autónomas	Superficie (hectáreas)			Rendimiento (kg/ha)		Producción (toneladas)
	Secano	Regadío	Total	Secano	Regadío	
A Coruña	–	–	–	–	–	–
Lugo	–	–	–	–	–	–
Ourense	–	–	–	–	–	–
Pontevedra	–	–	–	–	–	–
GALICIA	**–**	**–**	**–**	**–**	**–**	**–**
P. DE ASTURIAS	**–**	**–**	**–**	**–**	**–**	**–**
CANTABRIA	**–**	**–**	**–**	**–**	**–**	**–**
Alava	–	–	–	–	–	–
Guipúzcoa	–	–	–	–	–	–
Vizcaya	–	–	–	–	–	–
PAÍS VASCO	**–**	**–**	**–**	**–**	**–**	**–**
NAVARRA	**35**	**–**	**35**	**560**	**–**	**20**
LA RIOJA	**–**	**–**	**–**	**–**	**–**	**–**
Huesca	167	9	176	1.050	2.200	195
Teruel	19	–	19	211	–	4
Zaragoza	438	40	478	610	5.900	503
ARAGÓN	**624**	**49**	**673**	**716**	**5.220**	**702**
Barcelona	–	–	–	–	–	–
Girona	18	–	18	1.500	–	27
Lleida	3	–	3	1.500	–	5
Tarragona	19	8	27	1.400	2.300	45
CATALUÑA	**40**	**8**	**48**	**1.453**	**2.300**	**77**
BALEARES	**–**	**–**	**–**	**–**	**–**	**–**
Avila	–	–	–	–	–	–
Burgos	39	–	39	400	–	16
León	5	–	5	500	–	3
Palencia	96	33	129	1.080	1.600	156
Salamanca	–	–	–	–	–	–
Segovia	44	1	45	800	1.600	37
Soria	1.862	62	1.924	700	1.600	1.403
Valladolid	468	28	496	1.000	1.200	502
Zamora	283	37	320	700	1.000	235
CASTILLA Y LEÓN	**2.797**	**161**	**2.958**	**760**	**1.393**	**2.352**

7.4.14.2. CULTIVOS INDUSTRIALES-CÁRTAMO:
Análisis provincial de superficie, rendimiento y producción, 2022

Provincias y Comunidades Autónomas	Superficie (hectáreas)			Rendimiento (kg/ha)		Producción (toneladas)
	Secano	Regadío	Total	Secano	Regadío	
MADRID	**213**	**11**	**224**	**741**	**1.650**	**176**
Albacete	–	–	–	–	–	–
Ciudad Real	11	12	23	700	1.400	25
Cuenca	1.392	10	1.402	500	1.400	710
Guadalajara	5.620	51	5.671	500	1.300	2.876
Toledo	281	–	281	350	–	98
CASTILLA-LA MANCHA	**7.304**	**73**	**7.377**	**495**	**1.330**	**3.709**
Alicante	1	2	3	900	1.500	4
Castellón	12	–	12	500	–	6
Valencia	–	–	–	–	–	–
C. VALENCIANA	**13**	**2**	**15**	**531**	**1.500**	**10**
R. DE MURCIA	**–**	**–**	**–**	**–**	**–**	**–**
Badajoz	107	13	120	712	1.670	98
Cáceres	143	–	143	422	–	60
EXTREMADURA	**250**	**13**	**263**	**546**	**1.670**	**158**
Almería	159	4	163	300	1.000	52
Cádiz	501	109	610	1.000	1.500	664
Córdoba	–	87	87	900	1.200	104
Granada	147	5	152	325	1.540	55
Huelva	16	–	16	1.187	–	19
Jaén	–	–	–	–	–	–
Málaga	414	6	420	750	1.100	317
Sevilla	2.495	418	2.913	800	1.500	2.623
ANDALUCÍA	**3.732**	**629**	**4.361**	**783**	**1.452**	**3.834**
Las Palmas	1	–	1	3	–	–
S.C. de Tenerife	–	4	4	–	6	–
CANARIAS	**1**	**4**	**5**	**3**	**6**	**–**
ESPAÑA	**15.009**	**950**	**15.959**	**632**	**1.633**	**11.038**

7.4.15.1. CULTIVOS INDUSTRIALES-PIMIENTO PARA PIMENTÓN:
Serie histórica de superficie, rendimiento, producción, precio, valor

Años	Superficie (hectáreas)	Rendimiento (qm/ha)	Producción (toneladas)	Precio medio percibido por agricultores (euros/100kg)	Valor (miles de euros)
2012	1.769	32,0	5.652	326,02	18.427
2013	1.553	27,9	4.327	355,40	15.378
2014	1.736	32,4	5.630	329,28	18.538
2015	1.747	27,1	4.736	300,00	14.208
2016	1.950	29,4	5.726	299,59	17.155
2017	2.107	30,7	6.478	302,04	19.566
2018	2.028	31,8	6.439	307,34	19.790
2019	2.154	31,0	6.683	306,16	20.461
2020	2.099	37,4	7.845	331,08	25.973
2021	2.142	38,3	8.205	348,13	28.564
2022	2.178	37,8	8.234	379,98	31.288

GRÁFICO: Evolución de la superficie de pimiento para pimentón (miles de hectáreas)

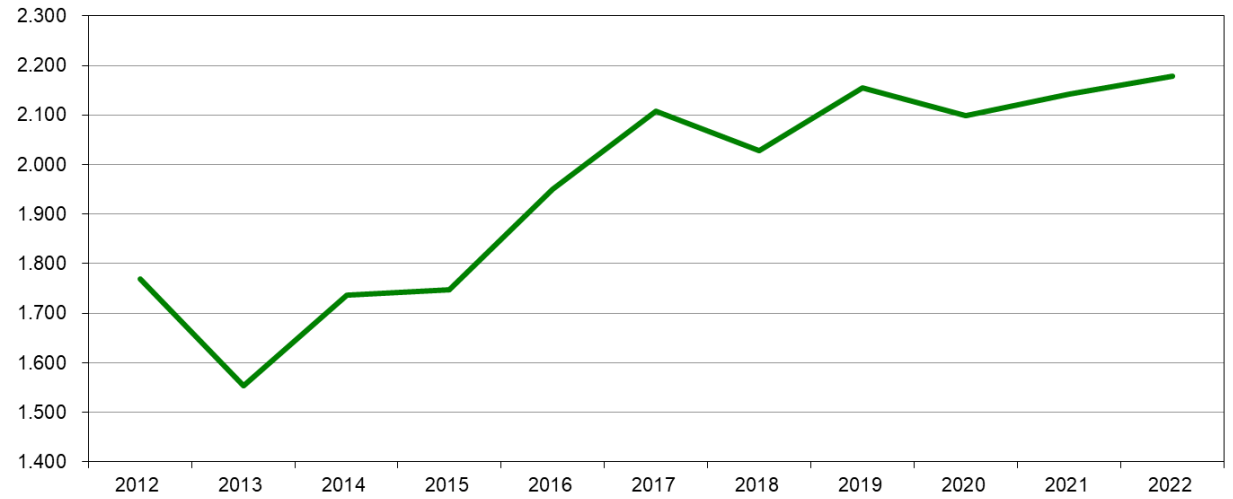

GRÁFICO: Evolución de la producción de pimiento para pimentón (miles toneladas)

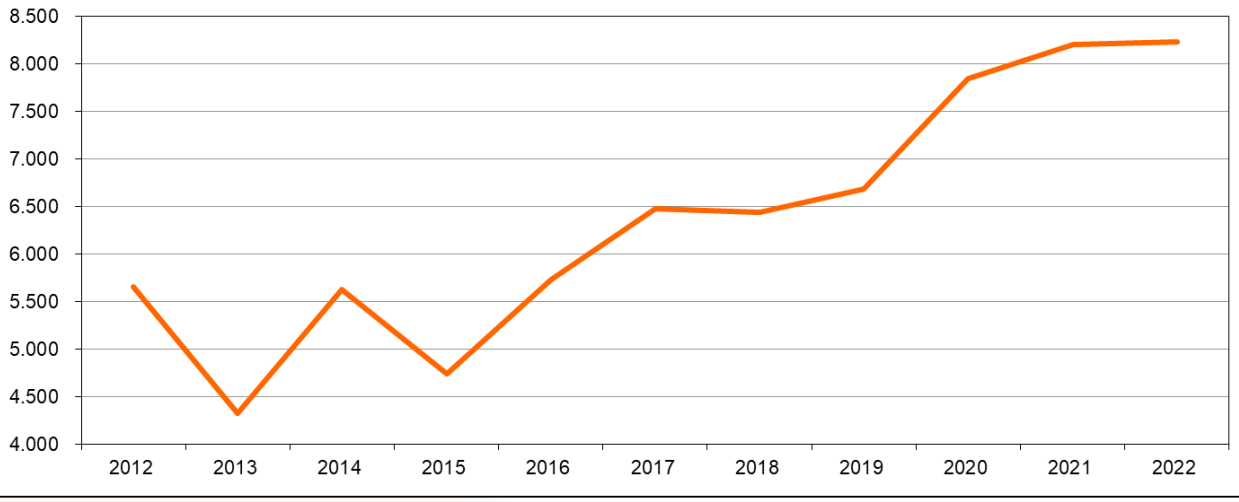

GRÁFICO: Evolución del valor de pimiento para pimentón (miles de euros)

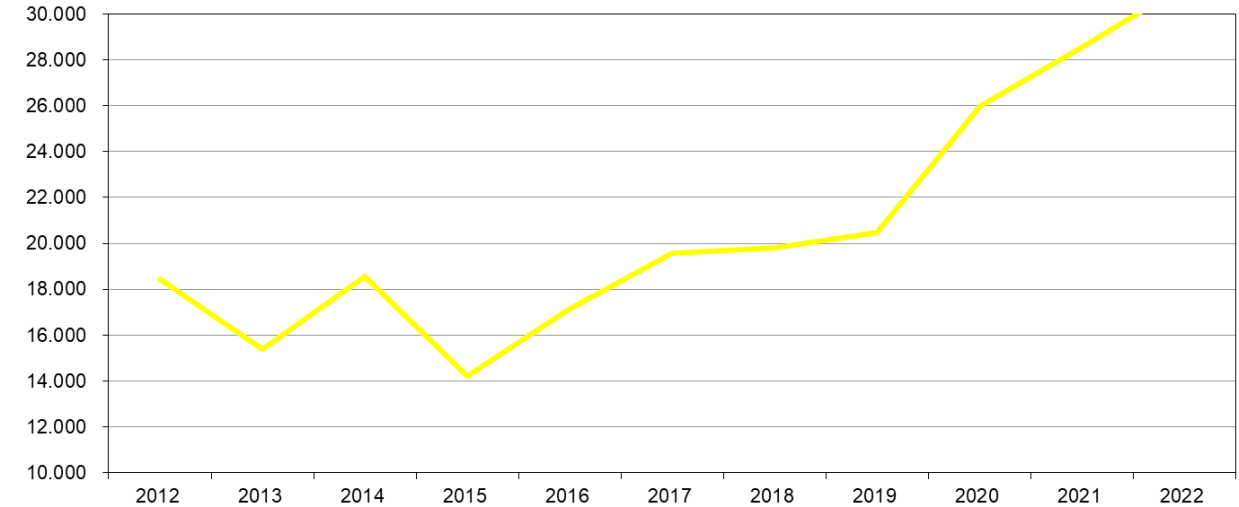

7.4.15.2. CULTIVOS INDUSTRIALES-PIMIENTO PARA PIMENTÓN (DESECADO):
Análisis provincial de superficie, rendimiento y producción, 2022

Provincias y Comunidades Autónomas	Superficie (hectáreas)			Rendimiento (kg/ha)		Producción (toneladas)
	Secano	Regadío	Total	Secano	Regadío	
A Coruña	–	–	–	–	–	–
Lugo	–	–	–	–	–	–
Ourense	–	–	–	–	–	–
Pontevedra	–	–	–	–	–	–
GALICIA	**–**	**–**	**–**	**–**	**–**	**–**
P. DE ASTURIAS	**–**	**–**	**–**	**–**	**–**	**–**
CANTABRIA	**–**	**–**	**–**	**–**	**–**	**–**
Alava	–	–	–	–	–	–
Guipúzcoa	–	–	–	–	–	–
Vizcaya	–	–	–	–	–	–
PAÍS VASCO	**–**	**–**	**–**	**–**	**–**	**–**
NAVARRA	**–**	**–**	**–**	**–**	**–**	**–**
LA RIOJA	**–**	**–**	**–**	**–**	**–**	**–**
Huesca	–	–	–	–	–	–
Teruel	–	–	–	–	–	–
Zaragoza	–	–	–	–	–	–
ARAGÓN	**–**	**–**	**–**	**–**	**–**	**–**
Barcelona	–	–	–	–	–	–
Girona	–	–	–	–	–	–
Lleida	–	–	–	–	–	–
Tarragona	–	–	–	–	–	–
CATALUÑA	**–**	**–**	**–**	**–**	**–**	**–**
BALEARES	**–**	**4**	**4**	**–**	**2.500**	**10**
Avila	–	7	7	–	3.300	23
Burgos	–	–	–	–	–	–
León	–	–	–	–	–	–
Palencia	–	–	–	–	–	–
Salamanca	–	–	–	–	–	–
Segovia	–	–	–	–	–	–
Soria	–	–	–	–	–	–
Valladolid	–	–	–	–	–	–
Zamora	–	–	–	–	–	–
CASTILLA Y LEÓN	**–**	**7**	**7**	**–**	**3.300**	**23**

7.4.15.2. CULTIVOS INDUSTRIALES-PIMIENTO PARA PIMENTÓN (DESECADO):
Análisis provincial de superficie, rendimiento y producción, 2022

Provincias y Comunidades Autónomas	Superficie (hectáreas)			Rendimiento (kg/ha)		Producción (toneladas)
	Secano	Regadío	Total	Secano	Regadío	
MADRID	–	–	–	–	–	–
Albacete	–	2	2	–	4.000	8
Ciudad Real	–	18	18	–	3.000	54
Cuenca	–	–	–	–	–	–
Guadalajara	–	–	–	–	–	–
Toledo	–	–	–	–	–	–
CASTILLA-LA MANCHA	–	**20**	**20**	–	**3.100**	**62**
Alicante	–	31	31	–	3.300	102
Castellón	–	–	–	–	–	–
Valencia	–	–	–	–	–	–
C. VALENCIANA	–	**31**	**31**	–	**3.300**	**102**
R. DE MURCIA	–	**623**	**623**	–	**5.100**	**3.177**
Badajoz	–	–	–	–	–	–
Cáceres	–	1.385	1.385	–	2.971	4.115
EXTREMADURA	–	**1.385**	**1.385**	–	**2.971**	**4.115**
Almería	–	20	20	–	20.000	400
Cádiz	–	–	–	–	–	–
Córdoba	–	–	–	–	–	–
Granada	–	86	86	–	4.000	344
Huelva	–	–	–	–	–	–
Jaén	–	–	–	–	–	–
Málaga	–	–	–	–	–	–
Sevilla	2	–	2	400	–	1
ANDALUCÍA	**2**	**106**	**108**	**400**	**7.019**	**745**
Las Palmas	–	–	–	–	–	–
S.C. de Tenerife	–	–	–	–	–	–
CANARIAS	–	–	–	–	–	–
ESPAÑA	**2**	**2.176**	**2.178**	**400**	**3.784**	**8.234**

7.4.16.1. CULTIVOS INDUSTRIALES-AZAFRÁN (ESTIGMAS TOSTADOS):
Serie histórica de superficie, rendimiento, producción, precio, valor

Años	Superficie (hectáreas)	Rendimiento (kg/ha)	Producción (kilogramos)	Precio medio percibido por agricultores (euros/100kg)	Valor (miles de euros)
2012	155	11,79	1.827	277.613	5.072
2013	166	11,55	1.918	276.447	5.302
2014	171	11,06	1.892	255.884	4.841
2015	170	10,55	1.793	241.548	4.331
2016	183	10,78	1.973	232.510	4.587
2017	178	8,80	1.567	220.293	3.452
2018	190	7,13	1.354	216.353	2.929
2019	204	7,53	1.537	244.423	3.757
2020	196	6,19	1.213	264.285	3.206
2021	192	5,89	1.131	325.666	3.683
2022	196	5,70	1.117	397.720	4.443

GRÁFICO: Evolución de la superficie de azafrán (estigmas tostados) (hectáreas)

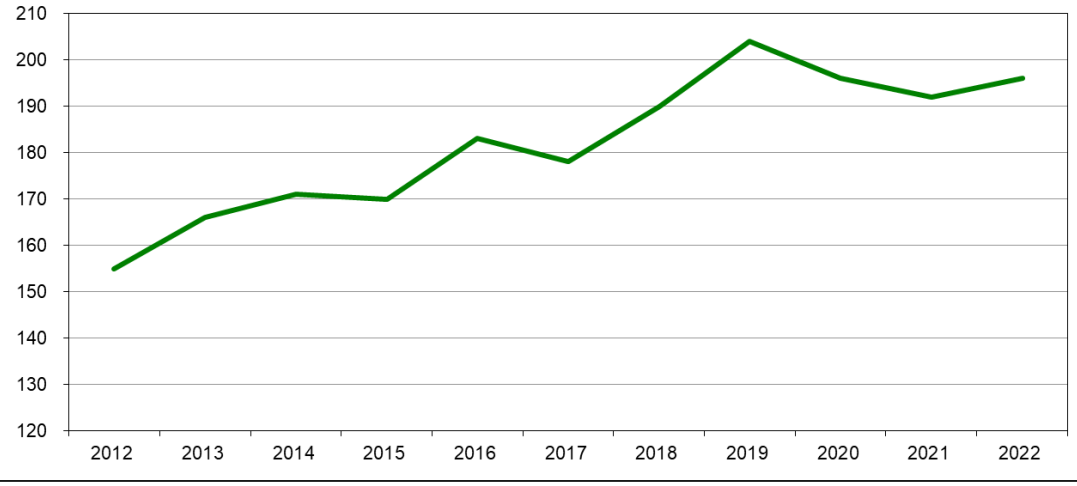

GRÁFICO: Evolución de la producción de azafrán (estigmas tostados) (kilogramos)

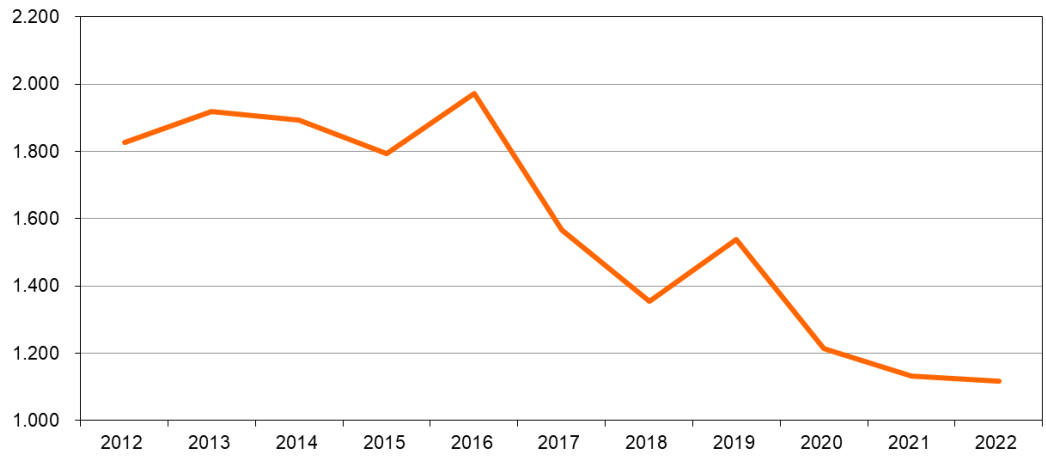

GRÁFICO: Evolución del valor de azafrán (estigmas tostados) (miles de euros)

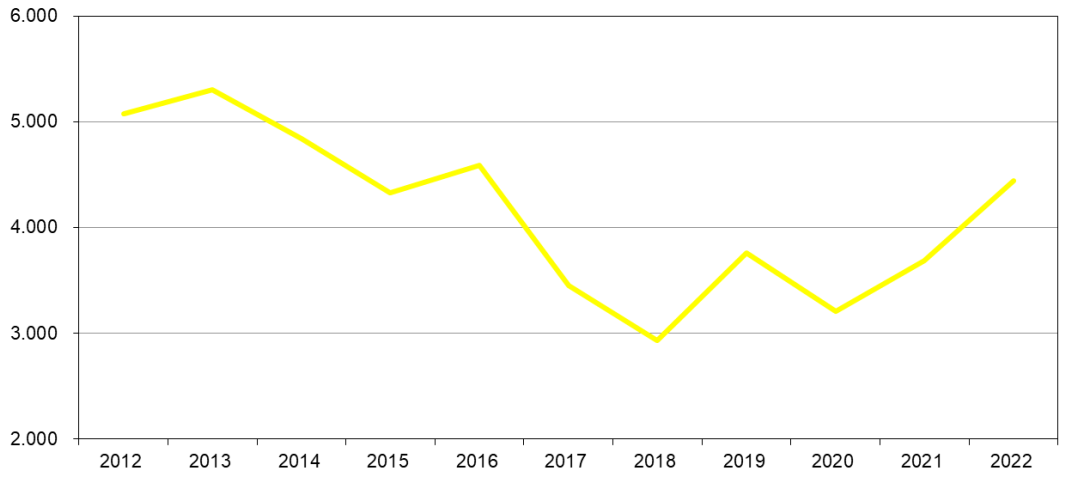

7.4.16.2. CULTIVOS INDUSTRIALES-AZAFRÁN (ESTIGMAS TOSTADOS):
Análisis provincial de superficie, rendimiento y producción, 2022

Provincias y Comunidades Autónomas	Superficie (hectáreas)			Rendimiento (kg/ha)		Producción (kilogramos)
	Secano	Regadío	Total	Secano	Regadío	
A Coruña	–	–	–	–	–	–
Lugo	–	–	–	–	–	–
Ourense	–	–	–	–	–	–
Pontevedra	–	–	–	–	–	–
GALICIA	**–**	**–**	**–**	**–**	**–**	**–**
P. DE ASTURIAS	**–**	**–**	**–**	**–**	**–**	**–**
CANTABRIA	**–**	**–**	**–**	**–**	**–**	**–**
Alava	–	–	–	–	–	–
Guipúzcoa	–	–	–	–	–	–
Vizcaya	–	–	–	–	–	–
PAÍS VASCO	**–**	**–**	**–**	**–**	**–**	**–**
NAVARRA	**–**	**–**	**–**	**–**	**–**	**–**
LA RIOJA	**–**	**–**	**–**	**–**	**–**	**–**
Huesca	12	–	12	3	–	36
Teruel	12	1	13	1	2	14
Zaragoza	–	–	–	–	–	–
ARAGÓN	**24**	**1**	**25**	**2**	**2**	**50**
Barcelona	–	–	–	–	–	–
Girona	–	–	–	–	–	–
Lleida	6	2	8	6	10	56
Tarragona	1	3	4	4	7	25
CATALUÑA	**7**	**5**	**12**	**6**	**8**	**81**
BALEARES	**1**	**–**	**1**	**6**	**–**	**6**
Avila	–	–	–	–	–	–
Burgos	–	–	–	–	–	–
León	–	–	–	–	–	–
Palencia	–	–	–	–	–	–
Salamanca	–	–	–	–	–	–
Segovia	–	–	–	–	–	–
Soria	–	–	–	–	–	–
Valladolid	–	–	–	–	–	–
Zamora	–	–	–	–	–	–
CASTILLA Y LEÓN	**–**	**–**	**–**	**–**	**–**	**–**

7.4.16.2. CULTIVOS INDUSTRIALES-AZAFRÁN (ESTIGMAS TOSTADOS):
Análisis provincial de superficie, rendimiento y producción, 2022

Provincias y Comunidades Autónomas	Superficie (hectáreas)			Rendimiento (kg/ha)		Producción (kilogramos)
	Secano	Regadío	Total	Secano	Regadío	
MADRID	**–**	**1**	**1**	**–**	**7**	**7**
Albacete	20	55	75	5	9	595
Ciudad Real	13	2	15	4	10	72
Cuenca	31	2	33	4	8	140
Guadalajara	–	–	–	–	–	–
Toledo	15	7	22	2	4	58
CASTILLA-LA MANCHA	**79**	**66**	**145**	**4**	**8**	**865**
Alicante	–	–	–	–	–	–
Castellón	4	1	5	10	15	55
Valencia	–	–	–	–	–	–
C. VALENCIANA	**4**	**1**	**5**	**10**	**15**	**55**
R. DE MURCIA	**1**	**3**	**4**	**5**	**10**	**35**
Badajoz	–	–	–	–	–	–
Cáceres	–	–	–	–	–	–
EXTREMADURA	**–**	**–**	**–**	**–**	**–**	**–**
Almería	–	–	–	–	–	–
Cádiz	–	–	–	–	–	–
Córdoba	–	–	–	–	–	–
Granada	–	3	3	–	6	18
Huelva	–	–	–	–	–	–
Jaén	–	–	–	–	–	–
Málaga	–	–	–	–	–	–
Sevilla	–	–	–	–	–	–
ANDALUCÍA	**–**	**3**	**3**	**–**	**6**	**18**
Las Palmas	–	–	–	–	–	–
S.C. de Tenerife	–	–	–	–	–	–
CANARIAS	**–**	**–**	**–**	**–**	**–**	**–**
ESPAÑA	**116**	**80**	**196**	**4**	**8**	**1.117**

7.4.17.1. CULTIVOS INDUSTRIALES-ANÍS:
Análisis provincial de superficie, rendimiento y producción, 2022

Provincias y Comunidades Autónomas	Superficie (hectáreas)			Rendimiento (kg/ha)		Producción (kilogramos)
	Secano	Regadío	Total	Secano	Regadío	
A Coruña	–	–	–	–	–	–
Lugo	–	–	–	–	–	–
Ourense	–	–	–	–	–	–
Pontevedra	–	–	–	–	–	–
GALICIA	**–**	**–**	**–**	**–**	**–**	**–**
P. DE ASTURIAS	**–**	**–**	**–**	**–**	**–**	**–**
CANTABRIA	**–**	**–**	**–**	**–**	**–**	**–**
Alava	–	–	–	–	–	–
Guipúzcoa	–	–	–	–	–	–
Vizcaya	–	–	–	–	–	–
PAÍS VASCO	**–**	**–**	**–**	**–**	**–**	**–**
NAVARRA	**–**	**–**	**–**	**–**	**–**	**–**
LA RIOJA	**–**	**–**	**–**	**–**	**–**	**–**
Huesca	–	–	–	–	–	–
Teruel	–	–	–	–	–	–
Zaragoza	7	–	7	1.429	–	10
ARAGÓN	**7**	**–**	**7**	**1.429**	**–**	**10**
Barcelona	–	–	–	–	–	–
Girona	–	–	–	–	–	–
Lleida	–	–	–	–	–	–
Tarragona	–	–	–	–	–	–
CATALUÑA	**–**	**–**	**–**	**–**	**–**	**–**
BALEARES	**–**	**–**	**–**	**–**	**–**	**–**
Avila	–	–	–	–	–	–
Burgos	–	–	–	–	–	–
León	–	–	–	–	–	–
Palencia	5	–	5	–	–	–
Salamanca	–	–	–	–	–	–
Segovia	37	–	37	100	–	4
Soria	17	–	17	700	–	12
Valladolid	2	–	2	–	–	–
Zamora	5	6	11	500	1.000	9
CASTILLA Y LEÓN	**66**	**6**	**72**	**274**	**1.000**	**25**

7.4.17.1. CULTIVOS INDUSTRIALES-ANÍS:
Análisis provincial de superficie, rendimiento y producción, 2022

Provincias y Comunidades Autónomas	Superficie (hectáreas)			Rendimiento (kg/ha)		Producción (kilogramos)
	Secano	Regadío	Total	Secano	Regadío	
MADRID	**–**	**–**	**–**	**–**	**–**	**–**
Albacete	–	28	28	–	1.800	50
Ciudad Real	4	23	27	720	1.400	35
Cuenca	1	–	1	700	–	1
Guadalajara	29	–	29	700	–	20
Toledo	26	3	29	–	–	–
CASTILLA-LA MANCHA	**60**	**54**	**114**	**398**	**1.530**	**106**
Alicante	–	–	–	–	–	–
Castellón	–	–	–	–	–	–
Valencia	1	–	1	600	1.000	1
C. VALENCIANA	**1**	**–**	**1**	**600**	**–**	**1**
R. DE MURCIA	**49**	**5**	**54**	**1.000**	**1.600**	**57**
Badajoz	59	–	59	10	–	1
Cáceres	–	–	–	–	–	–
EXTREMADURA	**59**	**–**	**59**	**10**	**–**	**1**
Almería	–	–	–	–	–	–
Cádiz	480	16	496	600	1.000	304
Córdoba	1.975	274	2.249	700	1.500	1.794
Granada	189	8	197	121	569	27
Huelva	–	–	–	–	–	–
Jaén	1	29	30	500	800	24
Málaga	1.720	227	1.947	500	1.100	1.110
Sevilla	1.380	135	1.515	700	1.400	1.155
ANDALUCÍA	**5.745**	**689**	**6.434**	**613**	**1.297**	**4.414**
Las Palmas	–	–	–	–	–	–
S.C. de Tenerife	–	–	–	–	–	–
CANARIAS	**–**	**–**	**–**	**–**	**–**	**–**
ESPAÑA	**5.987**	**754**	**6.741**	**605**	**1.313**	**4.614**

7.4.17.2. CULTIVOS INDUSTRIALES-MENTA (EN VERDE):
Análisis provincial de superficie, rendimiento y producción, 2022

Provincias y Comunidades Autónomas	Superficie (hectáreas)			Rendimiento (kg/ha)		Producción (toneladas)
	Secano	Regadío	Total	Secano	Regadío	
A Coruña	–	–	–	–	–	–
Lugo	–	–	–	–	–	–
Ourense	–	–	–	–	–	–
Pontevedra	–	–	–	–	–	–
GALICIA	**–**	**–**	**–**	**–**	**–**	**–**
P. DE ASTURIAS	**–**	**–**	**–**	**–**	**–**	**–**
CANTABRIA	**–**	**–**	**–**	**–**	**–**	**–**
Alava	–	–	–	–	–	–
Guipúzcoa	–	–	–	–	–	–
Vizcaya	–	–	–	–	–	–
PAÍS VASCO	**–**	**–**	**–**	**–**	**–**	**–**
NAVARRA	**–**	**6**	**6**	**–**	**3.225**	**19**
LA RIOJA	**–**	**–**	**–**	**–**	**–**	**–**
Huesca	–	–	–	–	–	–
Teruel	–	–	–	–	–	–
Zaragoza	–	–	–	–	–	–
ARAGÓN	**–**	**–**	**–**	**–**	**–**	**–**
Barcelona	–	2	2	–	3.800	8
Girona	–	9	9	–	2.025	18
Lleida	–	–	–	–	–	–
Tarragona	3	68	71	1.200	2.400	167
CATALUÑA	**3**	**79**	**82**	**1.200**	**2.393**	**193**
BALEARES	**–**	**–**	**–**	**–**	**–**	**–**
Avila	–	–	–	–	–	–
Burgos	–	–	–	–	–	–
León	–	2	2	–	2.000	4
Palencia	–	–	–	–	–	–
Salamanca	–	–	–	–	–	–
Segovia	–	–	–	–	–	–
Soria	–	1	1	–	2.400	2
Valladolid	–	–	–	–	–	–
Zamora	–	–	–	–	–	–
CASTILLA Y LEÓN	**–**	**3**	**3**	**–**	**2.133**	**6**

7.4.17.2. CULTIVOS INDUSTRIALES-MENTA (EN VERDE):
Análisis provincial de superficie, rendimiento y producción, 2022

Provincias y Comunidades Autónomas	Superficie (hectáreas)			Rendimiento (kg/ha)		Producción (toneladas)
	Secano	Regadío	Total	Secano	Regadío	
MADRID	–	–	–	–	–	–
Albacete	–	–	–	–	–	–
Ciudad Real	–	–	–	–	–	–
Cuenca	–	–	–	–	–	–
Guadalajara	–	–	–	–	–	–
Toledo	–	–	–	–	–	–
CASTILLA-LA MANCHA	–	–	–	–	–	–
Alicante	–	25	25	–	12.000	300
Castellón	–	–	–	–	–	–
Valencia	–	–	–	–	–	–
C. VALENCIANA	–	**25**	**25**	–	**12.000**	**300**
R. DE MURCIA	–	**64**	**64**	–	**16.500**	**1.056**
Badajoz	–	–	–	–	–	–
Cáceres	–	–	–	–	–	–
EXTREMADURA	–	–	–	–	–	–
Almería	–	–	–	–	–	–
Cádiz	–	–	–	–	–	–
Córdoba	–	–	–	–	–	–
Granada	–	–	–	–	–	–
Huelva	–	–	–	–	–	–
Jaén	–	–	–	–	–	–
Málaga	–	–	–	–	–	–
Sevilla	–	–	–	–	–	–
ANDALUCÍA	–	–	–	–	–	–
Las Palmas	–	–	–	–	–	–
S.C. de Tenerife	–	–	–	–	–	–
CANARIAS	–	–	–	–	–	–
ESPAÑA	**3**	**177**	**180**	**1.200**	**8.874**	**1.574**

7.4.17.3. CULTIVOS INDUSTRIALES-COMINOS:
Análisis provincial de superficie, rendimiento y producción, 2022

Provincias y Comunidades Autónomas	Superficie (hectáreas)			Rendimiento (kg/ha)		Producción (toneladas)
	Secano	Regadío	Total	Secano	Regadío	
A Coruña	–	–	–	–	–	–
Lugo	–	–	–	–	–	–
Ourense	–	–	–	–	–	–
Pontevedra	–	–	–	–	–	–
GALICIA	**–**	**–**	**–**	**–**	**–**	**–**
P. DE ASTURIAS	**–**	**–**	**–**	**–**	**–**	**–**
CANTABRIA	**–**	**–**	**–**	**–**	**–**	**–**
Alava	–	–	–	–	–	–
Guipúzcoa	–	–	–	–	–	–
Vizcaya	–	–	–	–	–	–
PAÍS VASCO	**–**	**–**	**–**	**–**	**–**	**–**
NAVARRA	**–**	**–**	**–**	**–**	**–**	**–**
LA RIOJA	**–**	**–**	**–**	**–**	**–**	**–**
Huesca	–	–	–	–	–	–
Teruel	–	–	–	–	–	–
Zaragoza	–	–	–	–	–	–
ARAGÓN	**–**	**–**	**–**	**–**	**–**	**–**
Barcelona	–	–	–	–	–	–
Girona	–	–	–	–	–	–
Lleida	–	–	–	–	–	–
Tarragona	–	–	–	–	–	–
CATALUÑA	**–**	**–**	**–**	**–**	**–**	**–**
BALEARES	**–**	**–**	**–**	**–**	**–**	**–**
Avila	–	–	–	–	–	–
Burgos	–	–	–	–	–	–
León	–	–	–	–	–	–
Palencia	–	–	–	–	–	–
Salamanca	–	–	–	–	–	–
Segovia	–	–	–	–	–	–
Soria	–	–	–	–	–	–
Valladolid	–	–	–	–	–	–
Zamora	–	–	–	–	–	–
CASTILLA Y LEÓN	**–**	**–**	**–**	**–**	**–**	**–**

7.4.17.3. CULTIVOS INDUSTRIALES-COMINOS:
Análisis provincial de superficie, rendimiento y producción, 2022

Provincias y Comunidades Autónomas	Superficie (hectáreas)			Rendimiento (kg/ha)		Producción (toneladas)
	Secano	Regadío	Total	Secano	Regadío	
MADRID	–	–	–	–	–	–
Albacete	–	–	–	–	–	–
Ciudad Real	–	–	–	–	–	–
Cuenca	–	–	–	–	–	–
Guadalajara	–	–	–	–	–	–
Toledo	–	–	–	–	–	–
CASTILLA-LA MANCHA	–	–	–	–	–	–
Alicante	–	–	–	–	–	–
Castellón	–	–	–	–	–	–
Valencia	–	–	–	–	–	–
C. VALENCIANA	–	–	–	–	–	–
R. DE MURCIA	–	–	–	–	–	–
Badajoz	–	–	–	–	–	–
Cáceres	–	–	–	–	–	–
EXTREMADURA	–	–	–	–	–	–
Almería	–	–	–	–	–	–
Cádiz	–	–	–	–	–	–
Córdoba	–	–	–	–	–	–
Granada	–	–	–	–	–	–
Huelva	–	–	–	–	–	–
Jaén	–	–	–	–	–	–
Málaga	–	–	–	–	–	–
Sevilla	–	–	–	–	–	–
ANDALUCÍA	–	–	–	–	–	–
Las Palmas	–	–	–	–	–	–
S.C. de Tenerife	–	–	–	–	–	–
CANARIAS	–	–	–	–	–	–
ESPAÑA	-	-	-	-	-	-

7.4.17.4. CULTIVOS INDUSTRIALES-REGALIZ:
Análisis provincial de superficie, rendimiento y producción, 2022

Provincias y Comunidades Autónomas	Superficie (hectáreas)			Rendimiento (kg/ha)		Producción (toneladas)
	Secano	Regadío	Total	Secano	Regadío	
A Coruña	–	–	–	–	–	–
Lugo	–	–	–	–	–	–
Ourense	–	–	–	–	–	–
Pontevedra	–	–	–	–	–	–
GALICIA	**–**	**–**	**–**	**–**	**–**	**–**
P. DE ASTURIAS	**–**	**–**	**–**	**–**	**–**	**–**
CANTABRIA	**–**	**–**	**–**	**–**	**–**	**–**
Alava	–	–	–	–	–	–
Guipúzcoa	–	–	–	–	–	–
Vizcaya	–	–	–	–	–	–
PAÍS VASCO	**–**	**–**	**–**	**–**	**–**	**–**
NAVARRA	**–**	**108**	**108**	**–**	**2.045**	**221**
LA RIOJA	**–**	**–**	**–**	**–**	**–**	**–**
Huesca	–	–	–	–	–	–
Teruel	–	–	–	–	–	–
Zaragoza	16	19	35	719	2.500	59
ARAGÓN	**16**	**19**	**35**	**719**	**2.500**	**59**
Barcelona	–	–	–	–	–	–
Girona	–	–	–	–	–	–
Lleida	–	–	–	–	–	–
Tarragona	–	–	–	–	–	–
CATALUÑA	**–**	**–**	**–**	**–**	**–**	**–**
BALEARES	**–**	**–**	**–**	**–**	**–**	**–**
Avila	–	–	–	–	–	–
Burgos	–	–	–	–	–	–
León	–	–	–	–	–	–
Palencia	–	–	–	–	–	–
Salamanca	–	–	–	–	–	–
Segovia	–	–	–	–	–	–
Soria	–	–	–	–	–	–
Valladolid	–	–	–	–	–	–
Zamora	–	–	–	–	–	–
CASTILLA Y LEÓN	**–**	**–**	**–**	**–**	**–**	**–**

7.4.17.4. CULTIVOS INDUSTRIALES-REGALIZ:
Análisis provincial de superficie, rendimiento y producción, 2022

Provincias y Comunidades Autónomas	Superficie (hectáreas)			Rendimiento (kg/ha)		Producción (toneladas)
	Secano	Regadío	Total	Secano	Regadío	
MADRID	**–**	**21**	**21**	**–**	**2.975**	**62**
Albacete	–	–	–	–	–	–
Ciudad Real	–	–	–	–	–	–
Cuenca	–	–	–	–	–	–
Guadalajara	–	–	–	–	–	–
Toledo	–	–	–	–	–	–
CASTILLA-LA MANCHA	**–**	**–**	**–**	**–**	**–**	**–**
Alicante	–	–	–	–	–	–
Castellón	–	–	–	–	–	–
Valencia	–	–	–	–	–	–
C. VALENCIANA	**–**	**–**	**–**	**–**	**–**	**–**
R. DE MURCIA	**–**	**–**	**–**	**–**	**–**	**–**
Badajoz	–	–	–	–	–	–
Cáceres	–	–	–	–	–	–
EXTREMADURA	**–**	**–**	**–**	**–**	**–**	**–**
Almería	–	–	–	–	–	–
Cádiz	–	–	–	–	–	–
Córdoba	–	–	–	–	–	–
Granada	–	–	–	–	–	–
Huelva	–	–	–	–	–	–
Jaén	–	–	–	–	–	–
Málaga	–	–	–	–	–	–
Sevilla	–	–	–	–	–	–
ANDALUCÍA	**–**	**–**	**–**	**–**	**–**	**–**
Las Palmas	–	–	–	–	–	–
S.C. de Tenerife	–	–	–	–	–	–
CANARIAS	**–**	**–**	**–**	**–**	**–**	**–**
ESPAÑA	**16**	**148**	**164**	**719**	**2.235**	**342**

7.4.18.1. CULTIVOS INDUSTRIALES-TABACO (SECO NO FERMENTADO):
Serie histórica de superficie, rendimiento, producción, precio, valor

Años	Superficie (miles de hectáreas)	Rendimiento (qm/ha)	Producción (miles de toneladas)	Precio medio percibido por agricultores (1) (euros/100kg)	Valor (miles de euros)
2012	9,7	33,4	32,3	185,60	59.963,6
2013	9,7	32,3	31,3	207,13	64.900,0
2014	10,2	32,9	33,6	211,53	70.983,1
2015	9,0	32,7	29,5	208,69	61.634,5
2016	8,9	22,6	20,2	222,22	44.972,9
2017	8,8	33,9	29,7	222,31	65.979,4
2018	8,5	30,5	26,0	233,13	60.574,2
2019	8,7	32,0	27,8	232,62	64.589,3
2020	8,2	30,0	24,5	230,85	56.632,1
2021	7,9	33,0	26,0	235,42	61.261,0
2022	6,0	33,1	19,9	298,03	59.418,2

(1) A partir del año 2000 no incluye subvención.

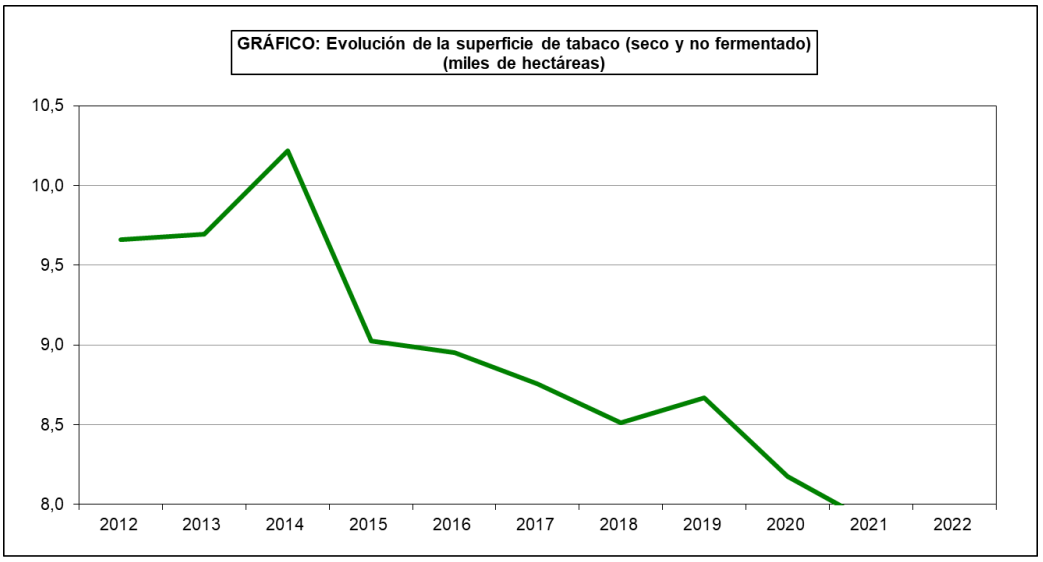
GRÁFICO: Evolución de la superficie de tabaco (seco y no fermentado)
(miles de hectáreas)
10,5
10,0
9,5
9,0
8,5
8,0
2012
2013
2014
2015
2016
2017
2018
2019
2020
2021
2022

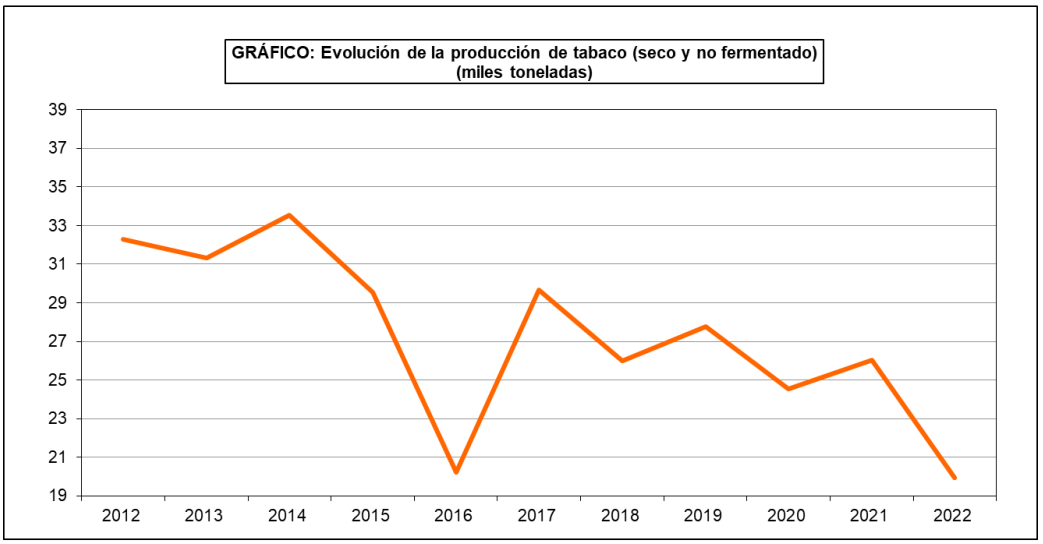
GRÁFICO: Evolución de la producción de tabaco (seco y no fermentado)
(miles toneladas)
39
37
35
33
31
29
27
25
23
21
19
2012
2013
2014
2015
2016
2017
2018
2019
2020
2021
2022

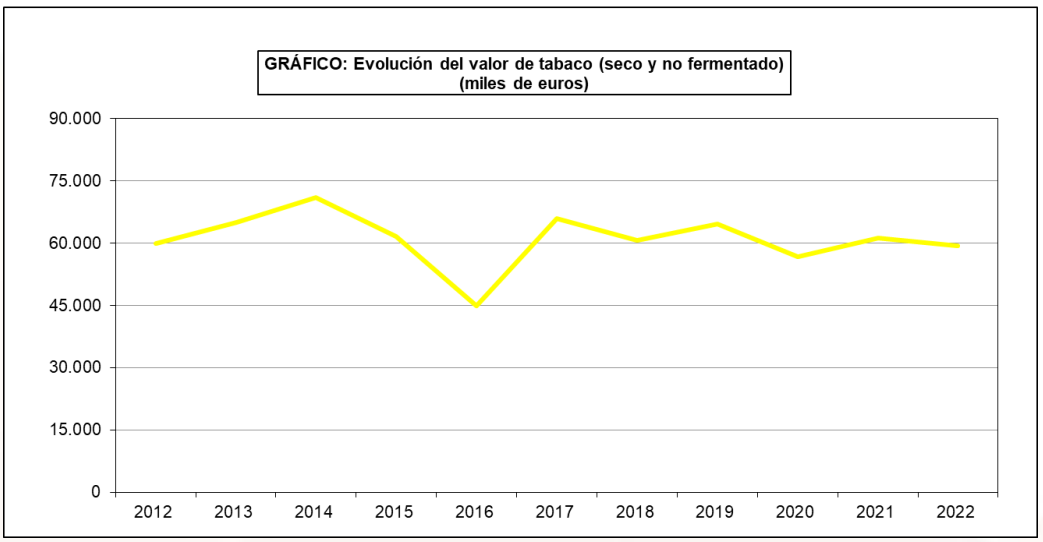
GRÁFICO: Evolución del valor de tabaco (seco y no fermentado)
(miles de euros)
90.000
75.000
60.000
45.000
30.000
15.000
0
2012
2013
2014
2015
2016
2017
2018
2019
2020
2021
2022

7.4.18.2. CULTIVOS INDUSTRIALES-TABACO (SECO NO FERMENTADO):
Análisis provincial de superficie, rendimiento y producción, 2022

Provincias y Comunidades Autónomas	Superficie (hectáreas)			Rendimiento (kg/ha)		Producción (toneladas)
	Secano	Regadío	Total	Secano	Regadío	
A Coruña	–	–	–	–	–	–
Lugo	–	–	–	–	–	–
Ourense	–	–	–	–	–	–
Pontevedra	–	–	–	–	–	–
GALICIA	**–**	**–**	**–**	**–**	**–**	**–**
P. DE ASTURIAS	**–**	**–**	**–**	**–**	**–**	**–**
CANTABRIA	**–**	**–**	**–**	**–**	**–**	**–**
Alava	–	–	–	–	–	–
Guipúzcoa	–	–	–	–	–	–
Vizcaya	–	–	–	–	–	–
PAÍS VASCO	**–**	**–**	**–**	**–**	**–**	**–**
NAVARRA	**–**	**5**	**5**	**–**	**3.035**	**15**
LA RIOJA	**–**	**–**	**–**	**–**	**–**	**–**
Huesca	–	–	–	–	–	–
Teruel	–	–	–	–	–	–
Zaragoza	–	–	–	–	–	–
ARAGÓN	**–**	**–**	**–**	**–**	**–**	**–**
Barcelona	–	–	–	–	–	–
Girona	–	–	–	–	–	–
Lleida	–	–	–	–	–	–
Tarragona	–	–	–	–	–	–
CATALUÑA	**–**	**–**	**–**	**–**	**–**	**–**
BALEARES	**–**	**–**	**–**	**–**	**–**	**–**
Avila	–	33	33	–	2.550	84
Burgos	–	–	–	–	–	–
León	–	–	–	–	–	–
Palencia	–	–	–	–	–	–
Salamanca	–	–	–	–	–	–
Segovia	–	–	–	–	–	–
Soria	–	–	–	–	–	–
Valladolid	–	–	–	–	–	–
Zamora	–	–	–	–	–	–
CASTILLA Y LEÓN	**–**	**33**	**33**	**–**	**2.550**	**84**

7.4.18.2. CULTIVOS INDUSTRIALES-TABACO (SECO NO FERMENTADO):
Análisis provincial de superficie, rendimiento y producción, 2022

Provincias y Comunidades Autónomas	Superficie (hectáreas)			Rendimiento (kg/ha)		Producción (toneladas)
	Secano	Regadío	Total	Secano	Regadío	
MADRID	**–**	**–**	**–**	**–**	**–**	**–**
Albacete	–	–	–	–	–	–
Ciudad Real	–	–	–	–	–	–
Cuenca	–	–	–	–	–	–
Guadalajara	–	–	–	–	–	–
Toledo	–	19	19	–	3.200	61
CASTILLA-LA MANCHA	**–**	**19**	**19**	**–**	**3.200**	**61**
Alicante	–	–	–	–	–	–
Castellón	–	–	–	–	–	–
Valencia	–	1	1	–	3.000	3
C. VALENCIANA	**–**	**1**	**1**	**–**	**3.000**	**3**
R. DE MURCIA	**–**	**–**	**–**	**–**	**–**	**–**
Badajoz	–	–	–	–	–	–
Cáceres	–	5.946	5.946	–	3.322	19.753
EXTREMADURA	**–**	**5.946**	**5.946**	**–**	**3.322**	**19.753**
Almería	–	–	–	–	–	–
Cádiz	–	–	–	–	–	–
Córdoba	–	–	–	–	–	–
Granada	–	3	3	–	2.667	8
Huelva	–	–	–	–	–	–
Jaén	–	–	–	–	–	–
Málaga	–	–	–	–	–	–
Sevilla	–	–	–	–	–	–
ANDALUCÍA	**–**	**3**	**3**	**–**	**2.667**	**8**
Las Palmas	–	–	–	–	–	–
S.C. de Tenerife	1	9	10	–	1.500	13
CANARIAS	**1**	**9**	**10**	**–**	**1.500**	**13**
ESPAÑA	**1**	**6.016**	**6.017**	**–**	**3.314**	**19.937**

7.4.19.1. CULTIVOS INDUSTRIALES-LÚPULO (EN SECO):
Serie histórica de superficie, rendimiento, producción, precio, valor

Años	Superficie (hectáreas)	Rendimiento (qm/ha)	Producción (toneladas)	Precio medio percibido por agricultores (euros/100kg)	Valor (miles de euros)
2012	539	19,2	1.037	350,00	3.630
2013	539	16,1	868	381,00	3.307
2014	559	17,1	958	410,00	3.928
2015	515	17,4	897	400,00	3.588
2016	522	18,5	967	400,20	3.870
2017	571	12,5	711	440,00	3.128
2018	573	16,0	915	482,60	4.416
2019	591	16,4	967	490,17	4.740
2020	621	16,7	1.040	407,59	4.239
2021	664	16,3	1.079	531,01	5.730
2022	631	17,7	1.115	527,14	5.878

GRÁFICO: Evolución de la superficie de lúpulo (en seco) (hectáreas)

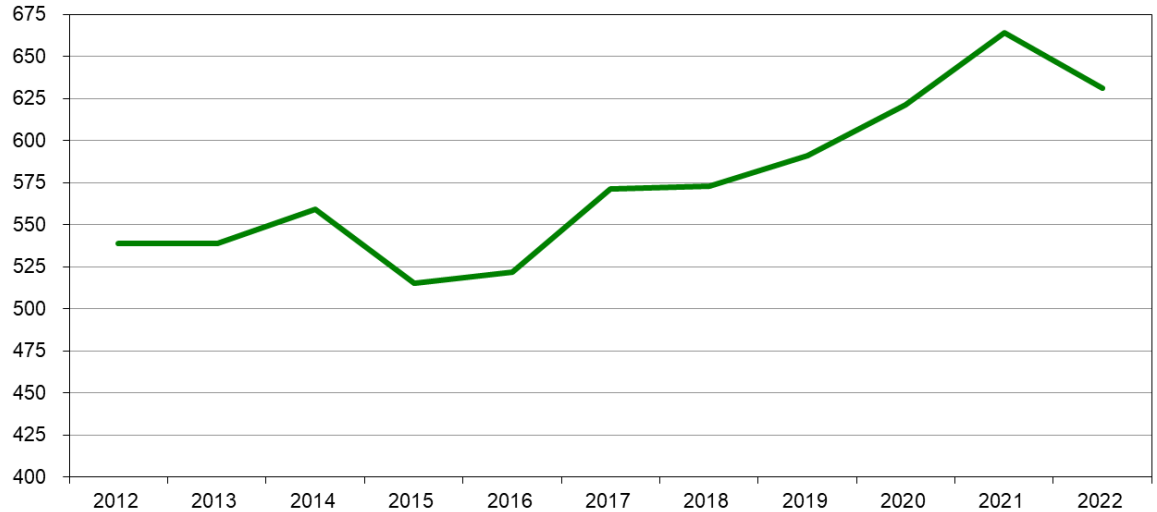

GRÁFICO: Evolución de la producción de lúpulo (en seco) (toneladas)

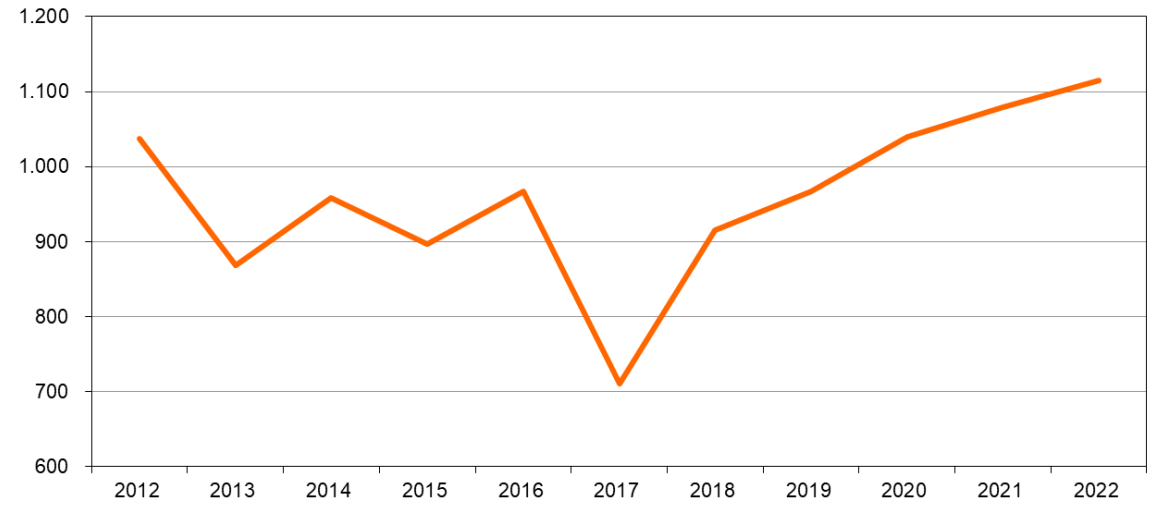

GRÁFICO: Evolución del valor de lúpulo (en seco) (miles de euros)

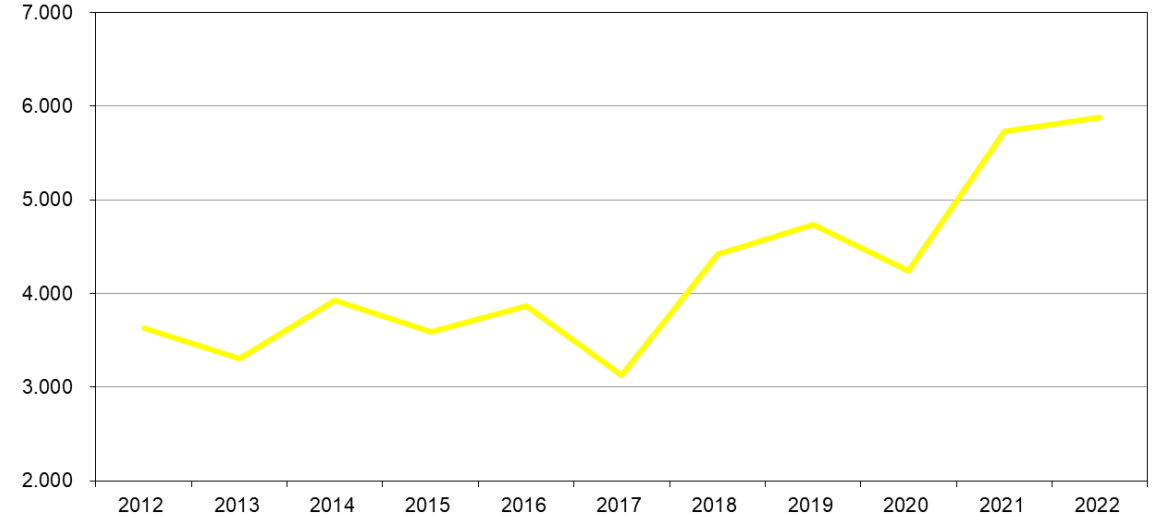

7.4.19.2. CULTIVOS INDUSTRIALES-LÚPULO (EN SECO):
Análisis provincial de superficie, rendimiento y producción, 2022

Provincias y Comunidades Autónomas	Superficie (hectáreas)			Rendimiento (kg/ha)		Producción (toneladas)
	Secano	Regadío	Total	Secano	Regadío	
A Coruña	22	–	22	1.200	–	26
Lugo	–	–	–	–	–	–
Ourense	–	–	–	–	–	–
Pontevedra	1	–	1	1.150	–	1
GALICIA	**23**	**–**	**23**	**1.198**	**–**	**27**
P. DE ASTURIAS	**–**	**–**	**–**	**–**	**–**	**–**
CANTABRIA	**–**	**–**	**–**	**–**	**–**	**–**
Alava	–	–	–	–	–	–
Guipúzcoa	2	–	2	1.900	–	4
Vizcaya	–	–	–	–	–	–
PAÍS VASCO	**2**	**–**	**2**	**1.900**	**–**	**4**
NAVARRA	**–**	**10**	**10**	**–**	**575**	**6**
LA RIOJA	**–**	**7**	**7**	**–**	**1.628**	**12**
Huesca	–	–	–	–	–	–
Teruel	–	–	–	–	–	–
Zaragoza	–	1	1	–	1.000	1
ARAGÓN	**–**	**1**	**1**	**–**	**1.000**	**1**
Barcelona	3	1	4	933	1.600	4
Girona	4	4	8	1.375	1.825	13
Lleida	1	2	3	850	1.800	4
Tarragona	–	10	10	–	1.700	17
CATALUÑA	**8**	**17**	**25**	**1.144**	**1.735**	**38**
BALEARES	**–**	**–**	**–**	**–**	**–**	**–**
Avila	–	–	–	–	–	–
Burgos	–	–	–	–	–	–
León	–	551	551	–	1.819	1.002
Palencia	–	–	–	–	–	–
Salamanca	–	–	–	–	–	–
Segovia	–	–	–	–	–	–
Soria	–	2	2	–	–	–
Valladolid	–	–	–	–	–	–
Zamora	–	–	–	–	–	–
CASTILLA Y LEÓN	**–**	**553**	**553**	**–**	**1.812**	**1.002**

7.4.19.2. CULTIVOS INDUSTRIALES-LÚPULO (EN SECO):
Análisis provincial de superficie, rendimiento y producción, 2022

Provincias y Comunidades Autónomas	Superficie (hectáreas)			Rendimiento (kg/ha)		Producción (toneladas)
	Secano	Regadío	Total	Secano	Regadío	
MADRID	**–**	**–**	**–**	**–**	**–**	**–**
Albacete	–	–	–	–	–	–
Ciudad Real	–	–	–	–	–	–
Cuenca	–	1	1	–	1.000	1
Guadalajara	–	–	–	–	–	–
Toledo	–	–	–	–	–	–
CASTILLA-LA MANCHA	**–**	**1**	**1**	**–**	**1.000**	**1**
Alicante	–	–	–	–	–	–
Castellón	–	–	–	–	–	–
Valencia	–	–	–	–	–	–
C. VALENCIANA	**–**	**–**	**–**	**–**	**–**	**–**
R. DE MURCIA	**–**	**7**	**7**	**–**	**2.900**	**20**
Badajoz	–	–	–	–	–	–
Cáceres	–	–	–	–	–	–
EXTREMADURA	**–**	**–**	**–**	**–**	**–**	**–**
Almería	–	–	–	–	–	–
Cádiz	–	–	–	–	–	–
Córdoba	–	–	–	–	–	–
Granada	–	–	–	–	–	–
Huelva	–	–	–	–	–	–
Jaén	–	2	2	–	1.900	4
Málaga	–	–	–	–	–	–
Sevilla	–	–	–	–	–	–
ANDALUCÍA	**–**	**2**	**2**	**–**	**1.900**	**4**
Las Palmas	–	–	–	–	–	–
S.C. de Tenerife	–	–	–	–	–	–
CANARIAS	**–**	**–**	**–**	**–**	**–**	**–**
ESPAÑA	**33**	**598**	**631**	**1.227**	**1.798**	**1.115**

7.4.20.1. CULTIVOS INDUSTRIALES-LAVANDA Y LAVANDÍN:
Análisis provincial de superficie, rendimiento y producción, 2022

Provincias y Comunidades Autónomas	Superficie (hectáreas)			Rendimiento (kg/ha)		Producción (toneladas)
	Secano	Regadío	Total	Secano	Regadío	
A Coruña	–	–	–	–	–	–
Lugo	–	–	–	–	–	–
Ourense	–	–	–	–	–	–
Pontevedra	–	–	–	–	–	–
GALICIA	**–**	**–**	**–**	**–**	**–**	**–**
P. DE ASTURIAS	**–**	**–**	**–**	**–**	**–**	**–**
CANTABRIA	**–**	**–**	**–**	**–**	**–**	**–**
Alava	–	–	–	–	–	–
Guipúzcoa	–	–	–	–	–	–
Vizcaya	–	–	–	–	–	–
PAÍS VASCO	**–**	**–**	**–**	**–**	**–**	**–**
NAVARRA	**19**	**41**	**60**	**2.345**	**5.109**	**254**
LA RIOJA	**21**	**–**	**21**	**–**	**–**	**–**
Huesca	–	1	1	–	18.000	18
Teruel	248	17	265	8.599	26.562	2.584
Zaragoza	4	3	7	4.000	14.000	58
ARAGÓN	**252**	**21**	**273**	**8.526**	**24.360**	**2.660**
Barcelona	3	3	6	1.120	2.050	10
Girona	–	–	–	–	–	–
Lleida	5	2	7	948	2.876	10
Tarragona	1	–	1	1.500	–	2
CATALUÑA	**9**	**5**	**14**	**1.067**	**2.380**	**22**
BALEARES	**10**	**–**	**10**	**1.000**	**–**	**10**
Avila	69	27	96	2.816	3.140	279
Burgos	586	6	592	1.100	2.400	659
León	28	–	28	800	–	22
Palencia	263	40	303	1.610	2.110	508
Salamanca	22	–	22	790	–	17
Segovia	–	29	29	–	2.050	59
Soria	149	1	150	1.800	3.000	271
Valladolid	614	18	632	2.800	4.000	1.791
Zamora	17	–	17	1.500	–	26
CASTILLA Y LEÓN	**1.748**	**121**	**1.869**	**1.896**	**2.628**	**3.632**

7.4.20.1. CULTIVOS INDUSTRIALES-LAVANDA Y LAVANDÍN: Análisis provincial de superficie, rendimiento y producción, 2022

Provincias y Comunidades Autónomas	Superficie (hectáreas)			Rendimiento (kg/ha)		Producción (toneladas)
	Secano	Regadío	Total	Secano	Regadío	
MADRID	**20**	**53**	**73**	**1.000**	**2.100**	**131**
Albacete	603	342	945	2.500	9.000	4.586
Ciudad Real	109	31	140	700	3.500	185
Cuenca	477	79	556	900	2.700	643
Guadalajara	2.891	19	2.910	3.000	9.000	8.844
Toledo	123	56	179	–	–	–
CASTILLA-LA MANCHA	**4.203**	**527**	**4.730**	**2.542**	**6.776**	**14.258**
Alicante	33	–	33	600	–	20
Castellón	141	4	145	1.500	2.100	220
Valencia	71	56	127	2.800	5.000	479
C. VALENCIANA	**245**	**60**	**305**	**1.756**	**4.807**	**719**
R. DE MURCIA	**1.460**	**39**	**1.499**	**2.000**	**4.000**	**3.076**
Badajoz	54	–	54	–	–	–
Cáceres	1	–	1	1.500	–	1
EXTREMADURA	**55**	**–**	**55**	**27**	**–**	**1**
Almería	–	–	–	–	–	–
Cádiz	7	–	7	800	–	6
Córdoba	–	–	–	–	–	–
Granada	176	84	260	527	2.119	271
Huelva	–	–	–	–	–	–
Jaén	–	–	–	–	–	–
Málaga	–	–	–	–	–	–
Sevilla	–	8	8	–	1.800	14
ANDALUCÍA	**183**	**92**	**275**	**537**	**2.091**	**291**
Las Palmas	–	–	–	–	–	–
S.C. de Tenerife	–	–	–	–	–	–
CANARIAS	**–**	**–**	**–**	**–**	**–**	**–**
ESPAÑA	**8.225**	**959**	**9.184**	**2.393**	**5.599**	**25.054**

7.4.20.2. CULTIVOS INDUSTRIALES-ACHICORIA (RAIZ EN VERDE):
Análisis provincial de superficie, rendimiento y producción, 2022

Provincias y Comunidades Autónomas	Superficie (hectáreas)			Rendimiento (kg/ha)		Producción (toneladas)
	Secano	Regadío	Total	Secano	Regadío	
A Coruña	–	–	–	–	–	–
Lugo	–	–	–	–	–	–
Ourense	–	–	–	–	–	–
Pontevedra	–	–	–	–	–	–
GALICIA	**–**	**–**	**–**	**–**	**–**	**–**
P. DE ASTURIAS	**–**	**–**	**–**	**–**	**–**	**–**
CANTABRIA	**–**	**–**	**–**	**–**	**–**	**–**
Alava	–	–	–	–	–	–
Guipúzcoa	–	–	–	–	–	–
Vizcaya	–	–	–	–	–	–
PAÍS VASCO	**–**	**–**	**–**	**–**	**–**	**–**
NAVARRA	**–**	**–**	**–**	**–**	**–**	**–**
LA RIOJA	**–**	**–**	**–**	**–**	**–**	**–**
Huesca	–	–	–	–	–	–
Teruel	–	–	–	–	–	–
Zaragoza	–	–	–	–	–	–
ARAGÓN	**–**	**–**	**–**	**–**	**–**	**–**
Barcelona	–	–	–	–	–	–
Girona	–	–	–	–	–	–
Lleida	–	–	–	–	–	–
Tarragona	–	–	–	–	–	–
CATALUÑA	**–**	**–**	**–**	**–**	**–**	**–**
BALEARES	**–**	**–**	**–**	**–**	**–**	**–**
Avila	–	–	–	–	–	–
Burgos	–	–	–	–	–	–
León	–	–	–	–	–	–
Palencia	–	–	–	–	–	–
Salamanca	–	–	–	–	–	–
Segovia	–	–	–	–	–	–
Soria	–	–	–	–	–	–
Valladolid	–	–	–	–	–	–
Zamora	–	–	–	–	–	–
CASTILLA Y LEÓN	**–**	**–**	**–**	**–**	**–**	**–**

7.4.20.2. CULTIVOS INDUSTRIALES-ACHICORIA (RAIZ EN VERDE):
Análisis provincial de superficie, rendimiento y producción, 2022

Provincias y Comunidades Autónomas	Superficie (hectáreas)			Rendimiento (kg/ha)		Producción (toneladas)
	Secano	Regadío	Total	Secano	Regadío	
MADRID	–	–	–	–	–	–
Albacete	–	–	–	–	–	–
Ciudad Real	–	–	–	–	–	–
Cuenca	–	–	–	–	–	–
Guadalajara	–	–	–	–	–	–
Toledo	–	–	–	–	–	–
CASTILLA-LA MANCHA	–	–	–	–	–	–
Alicante	–	–	–	–	–	–
Castellón	–	–	–	–	–	–
Valencia	–	2	2	–	30.000	60
C. VALENCIANA	–	**2**	**2**	–	**30.000**	**60**
R. DE MURCIA	–	**9**	**9**	–	**26.000**	**234**
Badajoz	–	–	–	–	–	–
Cáceres	–	–	–	–	–	–
EXTREMADURA	–	–	–	–	–	–
Almería	–	–	–	–	–	–
Cádiz	–	–	–	–	–	–
Córdoba	–	–	–	–	–	–
Granada	–	–	–	–	–	–
Huelva	–	–	–	–	–	–
Jaén	–	–	–	–	–	–
Málaga	–	–	–	–	–	–
Sevilla	–	–	–	–	–	–
ANDALUCÍA	–	–	–	–	–	–
Las Palmas	–	–	–	–	–	–
S.C. de Tenerife	–	–	–	–	–	–
CANARIAS	–	–	–	–	–	–
ESPAÑA	–	**11**	**11**	–	**26.727**	**294**

7.4.20.3. CULTIVOS INDUSTRIALES-OTROS CULTIVOS INDUSTRIALES:
Análisis provincial de superficie, rendimiento y producción, 2022

Provincias y Comunidades Autónomas	Superficie (hectáreas)			Rendimiento (kg/ha)		Producción (toneladas)
	Secano	Regadío	Total	Secano	Regadío	
A Coruña	–	–	–	–	–	7
Lugo	–	–	–	–	–	–
Ourense	–	–	–	–	–	–
Pontevedra	–	–	–	–	–	–
GALICIA	**–**	**–**	**–**	**–**	**–**	**–**
P. DE ASTURIAS	**–**	**–**	**–**	**–**	**–**	**–**
CANTABRIA	**–**	**–**	**–**	**–**	**–**	**–**
Alava	–	–	–	–	–	–
Guipúzcoa	–	–	–	–	–	–
Vizcaya	–	–	–	–	–	–
PAÍS VASCO	**–**	**–**	**–**	**–**	**–**	**–**
NAVARRA	**–**	**9**	**9**	**–**	**1.600**	**14**
LA RIOJA	**–**	**–**	**–**	**–**	**–**	**–**
Huesca	20	290	310	580	1.194	358
Teruel	66	3	69	1.248	2.210	89
Zaragoza	30	5	35	633	3.000	34
ARAGÓN	**116**	**298**	**414**	**974**	**1.235**	**481**
Barcelona	50	35	85	1.258	4.488	220
Girona	21	22	43	3.229	2.368	120
Lleida	20	55	75	1.500	3.423	219
Tarragona	7	83	90	1.171	2.480	214
CATALUÑA	**98**	**195**	**293**	**1.724**	**3.094**	**773**
BALEARES	**–**	**70**	**70**	**–**	**2.570**	**179**
Avila	–	98	98	–	2.366	232
Burgos	11	40	51	–	1.250	50
León	160	172	332	1.078	3.133	711
Palencia	1	177	178	1.850	1.598	285
Salamanca	3	–	3	2.000	–	6
Segovia	1	79	80	600	2.100	167
Soria	6	66	72	1.300	2.500	174
Valladolid	29	1.170	1.199	–	1.495	1.749
Zamora	–	50	50	–	1.450	73
CASTILLA Y LEÓN	**211**	**1.852**	**2.063**	**894**	**1.758**	**3.447**

7.4.20.3. CULTIVOS INDUSTRIALES-OTROS CULTIVOS INDUSTRIALES:
Análisis provincial de superficie, rendimiento y producción, 2022

Provincias y Comunidades Autónomas	Superficie (hectáreas)			Rendimiento (kg/ha)		Producción (toneladas)
	Secano	Regadío	Total	Secano	Regadío	
MADRID	**26**	**64**	**90**	**1.607**	**2.000**	**170**
Albacete	58	2.935	2.993	2.043	2.447	7.300
Ciudad Real	20	551	571	1.000	2.100	1.177
Cuenca	37	309	346	978	2.200	716
Guadalajara	31	–	31	2.000	–	62
Toledo	–	716	716	–	2.000	1.432
CASTILLA-LA MANCHA	**146**	**4.511**	**4.657**	**1.621**	**2.317**	**10.687**
Alicante	27	232	259	985	19.950	4.655
Castellón	17	6	23	1.559	3.167	46
Valencia	48	32	80	1.079	866	80
C. VALENCIANA	**92**	**270**	**362**	**1.140**	**17.315**	**4.781**
R. DE MURCIA	**822**	**1.394**	**2.216**	**2.388**	**4.778**	**8.623**
Badajoz	103	33	136	17	1.544	53
Cáceres	–	21	21	–	19.555	411
EXTREMADURA	**103**	**54**	**157**	**17**	**8.548**	**464**
Almería	2	59	61	–	34.610	2.042
Cádiz	211	69	280	500	1.250	193
Córdoba	277	230	507	514	1.244	429
Granada	334	37	371	1.323	2.216	524
Huelva	7	18	25	1.028	1.600	36
Jaén	3	6	9	2.000	4.000	30
Málaga	936	165	1.101	750	1.461	943
Sevilla	1.320	207	1.527	647	1.434	1.151
ANDALUCÍA	**3.090**	**791**	**3.881**	**731**	**3.903**	**5.348**
Las Palmas	90	81	171	2.756	33.569	2.988
S.C. de Tenerife	2	126	128	11.576	14.313	1.834
CANARIAS	**92**	**207**	**299**	**2.948**	**21.848**	**4.822**
ESPAÑA	**4.796**	**9.715**	**14.511**	**1.115**	**3.542**	**39.789**

7.5.1. CULTIVOS FORRAJEROS: Resumen nacional de superficie, rendimiento en verde y producción cosechada y uso, 2022

Cultivos	Superficie (hectáreas)				
	Cosechada		Pastada solamente		Total
	Secano	Regadío	Secano	Regadío	
GRAMÍNEAS					
Cereales de invierno para forraje	213.036	12.190	26.892	–	252.118
Maíz forrajero	86.574	33.527	–	–	120.101
Sorgo forrajero	4.324	1.399	–	–	5.723
Ballico	107.125	20.808	8.292	1.792	138.017
Otras gramíneas para forraje	7.674	18.148	3.205	1.056	30.083
LEGUMINOSAS					
Alfalfa	87.666	133.123	6.125	295	227.209
Trébol	1.073	218	488	1	1.780
Esparceta	20.237	707	5.363	–	26.307
Zulla	350	3	275	–	628
Veza para forraje	150.584	17.264	2.980	86	170.914
Otras leguminosas para forraje	12.706	1.541	5.946	128	20.321
RAÍCES Y TUBÉRCULOS					
Nabo forrajero	1.152	290	–	–	1.442
Remolacha forrajera	723	303	–	–	1.026
Zanahoria forrajera	67	430	–	–	497
Otros	–	120	–	–	120
PRADERAS POLIFITAS	209.889	13.974	167.472	10.033	401.368
FORRAJERAS VARIAS					
Col forrajera	3.141	796	–	–	3.937
Calabaza forrajera	609	39	–	–	648
Otros forrajes varios	3.357	688	3.452	1.777	9.274
TOTAL CULTIVOS FORRAJEROS	**910.287**	**255.568**	**230.490**	**15.168**	**1.411.513**

Cultivos	Producción cosechada						
	Rendimiento en verde (kg/ha)		Producción en verde (toneladas)				
			Total	Destino de la producción			
	Secano	Regadío		Consumo en verde	Para heno	Para ensilado	Para deshidratación
GRAMÍNEAS							
Cereales invierno forraje	12.666	18.130	2.919.440	412.985	1.641.502	819.514	45.439
Maíz forrajero	30.314	48.099	4.237.010	168.553	44.141	4.008.095	16.221
Sorgo forrajero	7.770	27.840	72.546	20.764	1.481	50.256	45
Ballico	20.851	30.669	2.871.830	754.732	489.130	1.619.902	8.066
Otras gramíneas forraje	9.293	27.941	578.378	60.975	375.947	129.482	11.974
LEGUMINOSAS							
Alfalfa	11.015	50.204	7.649.051	1.029.155	2.122.663	336.545	4.160.688
Trébol	23.822	19.809	29.879	16.468	8.131	5.280	–
Esparceta	9.606	22.107	210.035	91.432	98.878	10.073	9.652
Zulla	16.713	17.467	5.902	3	5.879	20	–
Veza para forraje	10.679	23.044	2.005.840	214.741	1.530.372	169.672	91.055
Otras leguminosas forraje	7.278	8.871	106.183	18.542	74.993	12.516	132
RAÍCES Y TUBÉRCULOS							
Nabo forrajero	7.911	29.430	17.648	15.130	–	2.518	–
Remolacha forrajera	22.894	19.675	22.512	15.436	–	7.076	–
Zanahoria forrajera	24.000	49.186	22.758	22.758	–	–	–
Otros	–	25.000	3.000	3.000	–	–	–
PRADERAS POLIFITAS	19.499	25.580	4.450.032	1.775.380	998.376	1.676.276	–
FORRAJERAS VARIAS							
Col forrajera	20.520	20.061	80.418	80.418	–	–	–
Calabaza forrajera	19.539	14.092	12.450	12.450	–	–	–
Otros forrajes varios	6.926	20.232	37.165	31.552	1.279	4.303	31
TOTAL CULTIVOS FORRAJEROS	**281.296**	**497.437**	**25.332.077**	**4.744.474**	**7.392.772**	**8.851.528**	**4.343.303**

Uso	Superficie (hectáreas)			Peso vivo mantenido durante el año		
	Secano	Regadío	Total	Rendimiento (kg/ha)		Total (toneladas)
				Secano	Regadío	
Superficie cosechada y pastada	–	–	–	–	–	–
Superficie pastada solamente	–	–	–	–	–	–
TOTAL			**245.658**			**51.475**

7.5.2. CULTIVOS FORRAJEROS:

Análisis provincial de la superficie total cosechada según grupos, 2022 (hectáreas)

Provincias y Comunidades Autónomas	Superficie cosechada total					
	Gramíneas	Leguminosas	Raíces y tubérculos	Praderas polifitas	Otras	Total
A Coruña	69.085	1.758	142	62.584	1.373	134.942
Lugo	39.724	1.269	720	84.606	1.431	127.750
Ourense	942	46	448	4.730	1.674	7.840
Pontevedra	9.253	85	204	18.715	960	29.217
GALICIA	**119.004**	**3.158**	**1.514**	**170.635**	**5.438**	**299.749**
P. DE ASTURIAS	**15.640**	**190**	**56**	**5.652**	**48**	**21.586**
CANTABRIA	**8.277**	**807**	**2**	**1.557**	**–**	**10.643**
Alava	1.121	2.881	4	2.415	2	6.423
Guipúzcoa	270	108	72	348	–	798
Vizcaya	517	112	66	270	12	977
PAÍS VASCO	**1.908**	**3.101**	**142**	**3.033**	**14**	**8.198**
NAVARRA	**13.448**	**13.315**	**–**	**5.885**	**–**	**32.648**
LA RIOJA	**627**	**1.809**	**2**	**171**	**–**	**2.609**
Huesca	15.596	36.308	111	1.937	1.651	55.603
Teruel	1.220	10.958	7	1.320	31	13.536
Zaragoza	9.265	35.792	48	342	618	46.065
ARAGÓN	**26.081**	**83.058**	**166**	**3.599**	**2.300**	**115.204**
Barcelona	17.827	5.842	40	4.558	–	28.267
Girona	20.869	8.166	25	6.034	–	35.094
Lleida	22.944	23.347	172	4.150	–	50.613
Tarragona	3.129	535	–	250	–	3.914
CATALUÑA	**64.769**	**37.890**	**237**	**14.992**	**–**	**117.888**
BALEARES	**4.747**	**1.420**	**–**	**–**	**–**	**6.167**
Avila	8.334	8.368	–	51	–	16.753
Burgos	1.528	29.497	–	534	–	31.559
León	11.760	20.184	1	509	–	32.454
Palencia	10.345	53.022	–	55	–	63.422
Salamanca	45.465	10.072	3	1.197	–	56.737
Segovia	11.998	3.636	–	21	–	15.655
Soria	217	7.298	–	12	–	7.527
Valladolid	8.156	40.040	–	845	–	49.041
Zamora	30.908	25.352	–	1.085	–	57.345
CASTILLA Y LEÓN	**128.711**	**197.469**	**4**	**4.309**	**–**	**330.493**

7.5.2. CULTIVOS FORRAJEROS:

Análisis provincial de la superficie total cosechada según grupos, 2022 (hectáreas)

Provincias y Comunidades Autónomas	Superficie cosechada total					
	Gramíneas	Leguminosas	Raíces y tubérculos	Praderas polifitas	Otras	Total
MADRID	**659**	**2.589**	**–**	**640**	**–**	**3.888**
Albacete	3.730	6.494	–	–	–	10.224
Ciudad Real	2.568	3.902	–	403	–	6.873
Cuenca	68	1.180	–	8	–	1.256
Guadalajara	390	3.239	–	36	–	3.665
Toledo	15.006	27.572	–	1.047	–	43.625
CASTILLA-LA MANCHA	**21.762**	**42.387**	**–**	**1.494**	**–**	**65.643**
Alicante	177	893	–	–	133	1.203
Castellón	302	1.100	–	–	–	1.402
Valencia	197	474	–	–	–	671
C. VALENCIANA	**676**	**2.467**	**–**	**–**	**133**	**3.276**
R. DE MURCIA	**154**	**657**	**–**	**1**	**7**	**819**
Badajoz	34.837	19.647	–	558	3.600	58.642
Cáceres	8.526	6.426	–	6.203	390	21.545
EXTREMADURA	**43.363**	**26.073**	**–**	**6.761**	**3.990**	**80.187**
Almería	1.608	38	–	–	–	1.646
Cádiz	9.728	2.815	947	757	–	14.247
Córdoba	21.338	629	–	–	1	21.968
Granada	1.145	2.110	1	–	–	3.256
Huelva	10.210	607	–	–	–	10.817
Jaén	2.466	1.165	–	21	–	3.652
Málaga	3.802	2.345	12	515	–	6.674
Sevilla	3.539	5.208	–	3.841	–	12.588
ANDALUCÍA	**53.836**	**14.917**	**960**	**5.134**	**1**	**74.848**
Las Palmas	518	63	–	–	184	765
S.C. de Tenerife	625	176	2	–	1.744	2.547
CANARIAS	**1.143**	**239**	**2**	**–**	**1.928**	**3.312**
ESPAÑA	**504.805**	**431.546**	**3.085**	**223.863**	**13.859**	**1.177.158**

7.5.3. CULTIVOS FORRAJEROS-GRAMÍNEAS FORRAJERAS:
Serie histórica de superficie cosechada y producción en verde

Años	Cereales de invierno para forraje		Maíz forrajero		Sorgo forrajero	
	Superficie (miles de hectáreas)	Producción en verde (miles de toneladas)	Superficie (miles de hectáreas)	Producción en verde (miles de toneladas)	Superficie (miles de hectáreas)	Producción en verde (miles de toneladas)
2012	225,0	1.798	107,2	4.495	3,6	82
2013	243,2	2.843	107,1	4.374	2,4	59
2014	248,2	2.783	110,2	5.001	2,9	71
2015	187,8	1.716	107,9	4.474	2,4	77
2016	184,7	1.961	106,2	4.132	4,1	98
2017	215,9	1.887	107,4	3.826	4,2	104
2018	195,1	2.180	107,3	4.055	5,8	142
2019	248,1	2.020	116,5	4.120	5,1	107
2020	197,0	2.160	115,1	4.251	5,4	130
2021	188,9	2.338	118,3	4.418	5,0	108
2022	225,2	2.919	120,1	4.237	5,7	73

Años	Ballico		Otras gramíneas		Total gramíneas forrajeras	
	Superficie (miles de ha)	Producción en verde (miles de t)	Superficie (miles de ha)	Producción en verde (miles de t)	Superficie (miles de ha)	Producción en verde (miles de t)
2012	37,6	1.235	45,8	373	419,2	7.983,1
2013	41,8	1.298	27,0	328	421,5	8.902,1
2014	45,7	1.341	39,2	354	446,2	9.550,0
2015	55,6	1.223	36,4	409	390,2	7.898,4
2016	63,9	1.392	35,9	699	394,8	8.282,5
2017	63,9	1.392	27,6	508	419,0	7.717,0
2018	75,0	1.686	32,8	639	416,0	8.703,0
2019	83,0	1.583	35,5	601	488,3	8.431,2
2020	88,8	1.874	42,1	765	448,4	9.180,7
2021	122,1	2.687	26,1	582	460,4	10.133,2
2022	127,9	2.872	25,8	578	504,8	10.679,2

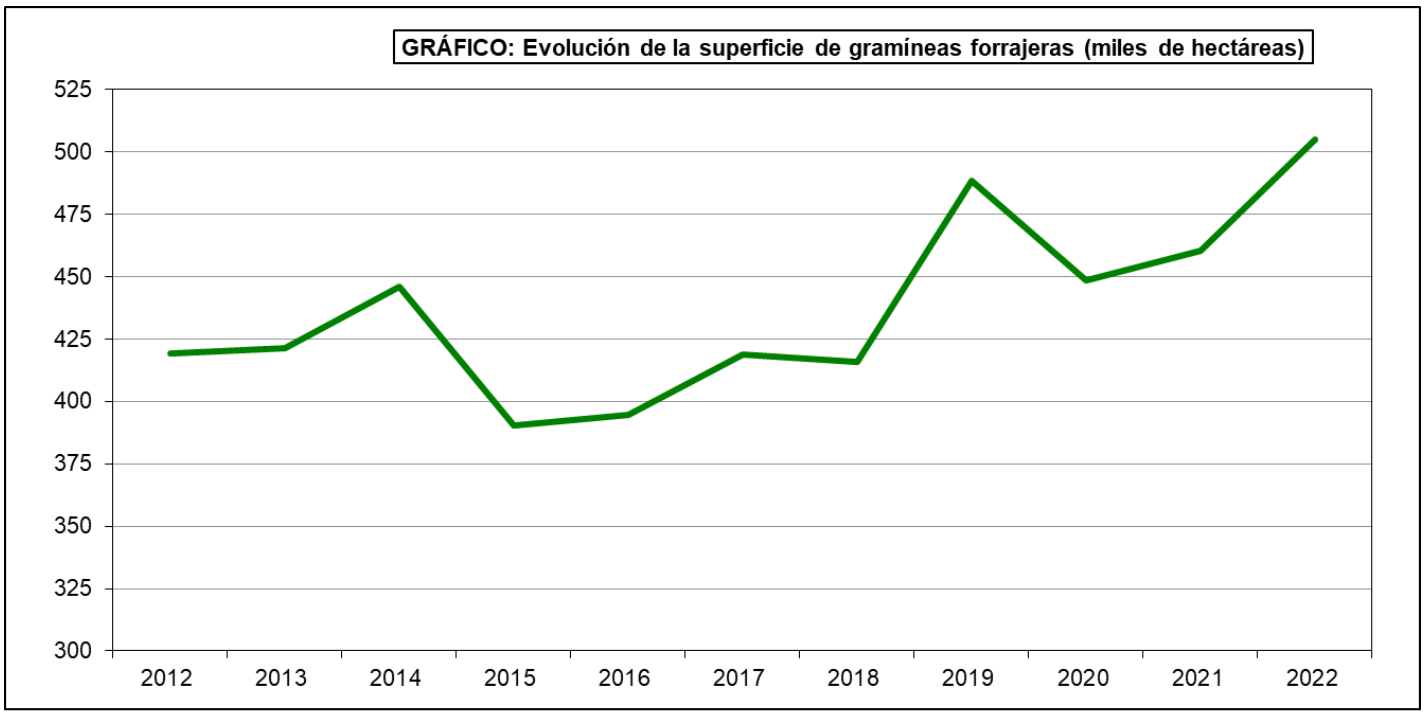
GRÁFICO: Evolución de la superficie de gramíneas forrajeras (miles de hectáreas)
525
500
475
450
425
400
375
350
325
300
2012
2013
2014
2015
2016
2017
2018
2019
2020
2021
2022

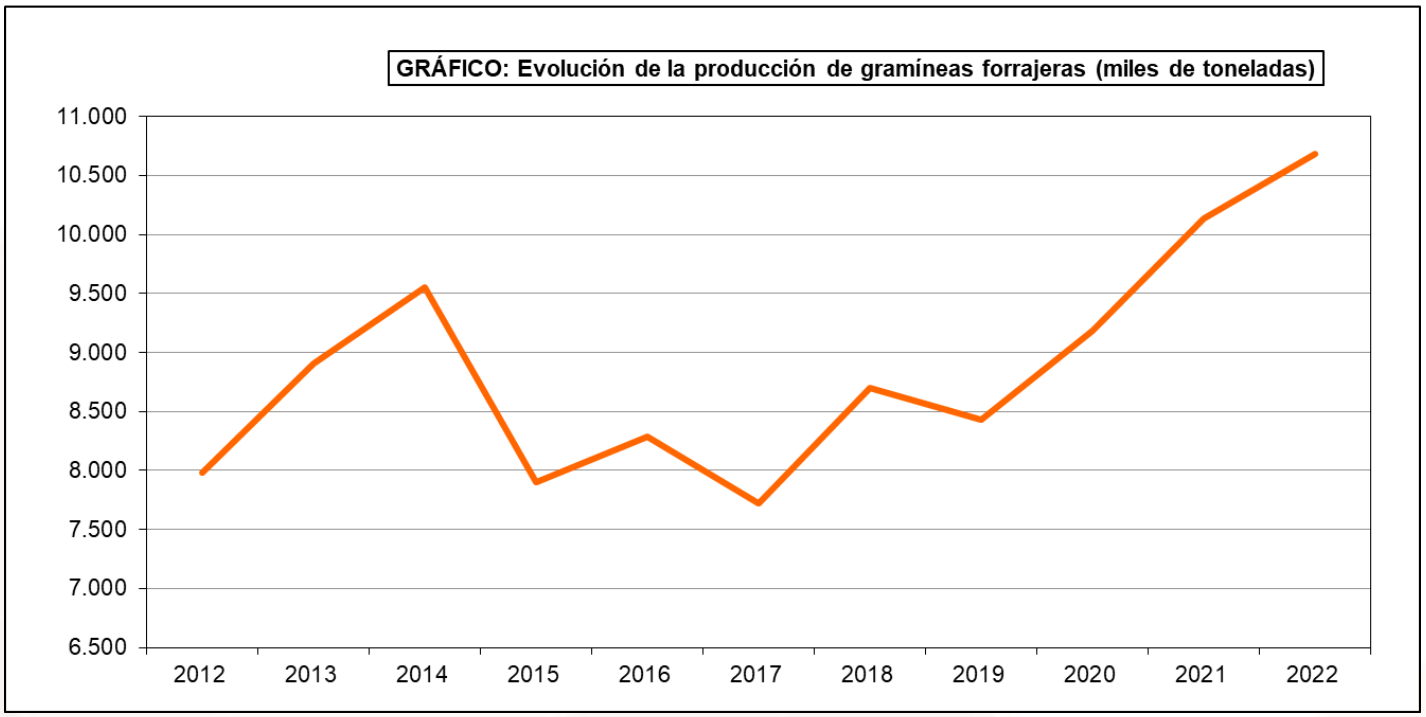
GRÁFICO: Evolución de la producción de gramíneas forrajeras (miles de toneladas)
11.000
10.500
10.000
9.500
9.000
8.500
8.000
7.500
7.000
6.500
2012
2013
2014
2015
2016
2017
2018
2019
2020
2021
2022

7.5.4. CULTIVOS FORRAJEROS-GRAMÍNEAS FORRAJERAS-CEREALES DE INVIERNO PARA FORRAJE: Análisis provincial de superficie, rendimiento y producción en verde, 2022

Provincias y Comunidades Autónomas	Superficie (ha)					Superficie cosechada		
	Cosechada		Pastada solamente		Total	Rendimiento en verde (kg/ha)		Producción en verde (t)
	Secano	Regadío	Secano	Regadío		Secano	Regadío	
A Coruña	190	–	–	–	190	16.945	–	3.219
Lugo	377	–	–	–	377	18.650	–	7.031
Ourense	179	–	–	–	179	17.000	–	3.043
Pontevedra	55	–	–	–	55	18.850	–	1.037
GALICIA	**801**	**–**	**–**	**–**	**801**	**17.891**	**–**	**14.330**
P. DE ASTURIAS	**2**	**–**	**–**	**–**	**2**	**18.030**	**–**	**36**
CANTABRIA	**3**	**–**	**–**	**–**	**3**	**15.000**	**22.000**	**45**
Alava	15	–	–	–	15	22.470	–	337
Guipúzcoa	10	–	–	–	10	18.500	–	185
Vizcaya	215	–	–	–	215	24.000	–	5.160
PAÍS VASCO	**240**	**–**	**–**	**–**	**240**	**23.675**	**–**	**5.682**
NAVARRA	**380**	**955**	**–**	**–**	**1.335**	**13.901**	**21.116**	**25.448**
LA RIOJA	**141**	**74**	**–**	**–**	**215**	**13.600**	**22.500**	**3.583**
Huesca	33	20	1	–	54	8.500	22.000	721
Teruel	57	8	24	–	89	6.198	12.200	451
Zaragoza	45	7	2	–	54	7.200	18.143	451
ARAGÓN	**135**	**35**	**27**	**–**	**197**	**7.095**	**18.989**	**1.623**
Barcelona	6.298	444	–	–	6.742	8.433	19.324	61.690
Girona	5.964	1.547	–	–	7.511	13.736	25.041	120.686
Lleida	7.713	3.000	–	–	10.713	6.986	19.686	112.939
Tarragona	2.641	220	–	–	2.861	7.791	15.205	23.922
CATALUÑA	**22.616**	**5.211**	**–**	**–**	**27.827**	**9.263**	**21.056**	**319.237**
BALEARES	**3.186**	**–**	**17.970**	**–**	**21.156**	**9.100**	**–**	**28.990**
Avila	5.880	–	–	–	5.880	9.860	–	57.977
Burgos	61	14	–	–	75	11.000	28.000	1.063
León	6.572	193	–	–	6.765	6.020	15.900	42.632
Palencia	2.754	966	–	–	3.720	8.020	11.000	32.713
Salamanca	32.518	247	–	–	32.765	32.000	48.000	1.052.432
Segovia	10.831	260	–	–	11.091	8.000	20.000	91.848
Soria	–	–	–	–	–	–	–	–
Valladolid	7.097	–	–	–	7.097	8.293	–	58.855
Zamora	25.599	63	–	–	25.662	15.000	25.000	385.560
CASTILLA Y LEÓN	**91.312**	**1.743**	**–**	**–**	**93.055**	**18.512**	**18.771**	**1.723.080**

7.5.4. CULTIVOS FORRAJEROS-GRAMÍNEAS FORRAJERAS-CEREALES DE INVIERNO PARA FORRAJE: Análisis provincial de superficie, rendimiento y producción en verde, 2022

Provincias y Comunidades Autónomas	Superficie (ha)					Superficie cosechada		
	Cosechada		Pastada solamente		Total	Rendimiento en verde (kg/ha)		Producción en verde (t)
	Secano	Regadío	Secano	Regadío		Secano	Regadío	
MADRID	**324**	**64**	**–**	**–**	**388**	**13.000**	**29.000**	**6.068**
Albacete	1.237	873	–	–	2.110	5.000	24.000	27.137
Ciudad Real	2.024	131	–	–	2.155	7.600	25.000	18.657
Cuenca	–	–	34	–	34	–	–	–
Guadalajara	348	8	–	–	356	3.000	8.000	1.108
Toledo	3.534	750	–	–	4.284	–	–	–
CASTILLA-LA MANCHA	**7.143**	**1.762**	**34**	**–**	**8.939**	**3.166**	**13.786**	**46.902**
Alicante	21	41	–	–	62	–	19.000	779
Castellón	143	13	–	–	156	2.250	11.000	465
Valencia	–	–	–	–	–	–	–	–
C. VALENCIANA	**164**	**54**	**–**	**–**	**218**	**1.962**	**17.074**	**1.244**
R. DE MURCIA	**7**	**12**	**–**	**–**	**19**	**6.000**	**21.000**	**294**
Badajoz	32.658	184	7.653	–	40.495	13.925	16.710	457.837
Cáceres	6.441	–	1.208	–	7.649	10.924	–	70.361
EXTREMADURA	**39.099**	**184**	**8.861**	**–**	**48.144**	**13.431**	**16.710**	**528.198**
Almería	1.360	–	–	–	1.360	1.200	–	1.632
Cádiz	6.624	654	–	–	7.278	3.000	8.000	25.104
Córdoba	20.485	417	–	–	20.902	3.750	11.000	81.405
Granada	876	42	–	–	918	2.254	28.095	3.154
Huelva	9.900	89	–	–	9.989	4.000	18.000	41.202
Jaén	2.055	357	–	–	2.412	7.300	12.800	19.571
Málaga	3.290	290	–	–	3.580	4.000	12.000	16.640
Sevilla	2.230	215	–	–	2.445	8.370	21.150	23.212
ANDALUCÍA	**46.820**	**2.064**	**–**	**–**	**48.884**	**3.988**	**12.208**	**211.920**
Las Palmas	240	6	–	–	246	4.007	15.000	1.053
S.C. de Tenerife	423	26	–	–	449	3.111	15.000	1.707
CANARIAS	**663**	**32**	**–**	**–**	**695**	**3.435**	**15.000**	**2.760**
ESPAÑA	**213.036**	**12.190**	**26.892**	**–**	**252.118**	**12.666**	**18.130**	**2.919.440**

7.5.5. CULTIVOS FORRAJEROS-GRAMÍNEAS FORRAJERAS-MAÍZ FORRAJERO: Análisis provincial de superficie, rendimiento y producción en verde, 2022

Provincias y Comunidades Autónomas	Superficie (hectáreas)			Rendimiento (kg/ha)		Producción en verde
	Secano	Regadío	Total	Secano	Regadío	(toneladas)
A Coruña	44.896	226	45.122	30.100	–	1.351.369
Lugo	20.378	310	20.688	24.725	25.000	511.596
Ourense	722	7	729	31.710	–	22.895
Pontevedra	5.261	24	5.285	33.000	52.500	174.873
GALICIA	**71.257**	**567**	**71.824**	**28.793**	**15.891**	**2.060.733**
P. DE ASTURIAS	**6.891**	**–**	**6.891**	**42.000**	**–**	**289.422**
CANTABRIA	**3.498**	**51**	**3.549**	**55.000**	**55.000**	**195.195**
Alava	24	573	597	10.590	31.020	18.029
Guipúzcoa	230	–	230	44.000	–	10.120
Vizcaya	221	–	221	32.000	–	7.072
PAÍS VASCO	**475**	**573**	**1.048**	**36.729**	**31.020**	**35.221**
NAVARRA	**1.563**	**3.851**	**5.414**	**18.856**	**42.386**	**192.700**
LA RIOJA	**–**	**54**	**54**	**–**	**49.000**	**2.646**
Huesca	12	1.461	1.473	29.000	55.000	80.703
Teruel	104	340	444	17.635	46.947	17.796
Zaragoza	–	137	137	33.150	47.496	6.507
ARAGÓN	**116**	**1.938**	**2.054**	**18.811**	**53.057**	**105.006**
Barcelona	1.282	311	1.593	15.212	39.260	31.712
Girona	947	3.570	4.517	20.768	45.068	180.560
Lleida	19	4.002	4.021	13.332	53.511	214.404
Tarragona	–	1	1	–	24.000	24
CATALUÑA	**2.248**	**7.884**	**10.132**	**17.537**	**49.122**	**426.700**
BALEARES	**–**	**72**	**72**	**–**	**36.300**	**2.600**
Avila	–	630	630	–	63.883	40.246
Burgos	37	542	579	9.500	34.000	18.780
León	–	3.300	3.300	–	63.000	207.900
Palencia	–	3.382	3.382	–	55.044	186.159
Salamanca	–	151	151	–	50.000	7.550
Segovia	–	254	254	–	53.000	13.462
Soria	–	–	–	–	–	–
Valladolid	–	455	455	–	73.000	33.215
Zamora	154	2.030	2.184	2.000	20.000	40.908
CASTILLA Y LEÓN	**191**	**10.744**	**10.935**	**3.453**	**50.964**	**548.220**

7.5.5. CULTIVOS FORRAJEROS-GRAMÍNEAS FORRAJERAS-MAÍZ FORRAJERO: Análisis provincial de superficie, rendimiento y producción en verde, 2022

Provincias y Comunidades Autónomas	Superficie (hectáreas)			Rendimiento (kg/ha)		Producción en verde
	Secano	Regadío	Total	Secano	Regadío	(toneladas)
MADRID	**–**	**45**	**45**	**–**	**51.500**	**2.317**
Albacete	–	800	800	–	59.000	47.200
Ciudad Real	–	65	65	–	46.000	2.990
Cuenca	–	–	–	–	–	–
Guadalajara	–	–	–	–	–	–
Toledo	–	5.008	5.008	–	52.000	260.416
CASTILLA-LA MANCHA	**–**	**5.873**	**5.873**	**–**	**52.887**	**310.606**
Alicante	–	22	22	–	27.000	594
Castellón	17	4	21	5.000	20.000	165
Valencia	55	116	171	4.000	14.495	1.901
C. VALENCIANA	**72**	**142**	**214**	**4.236**	**16.587**	**2.660**
R. DE MURCIA	**1**	**78**	**79**	**5.500**	**41.200**	**3.219**
Badajoz	–	229	229	–	68.550	15.698
Cáceres	–	234	234	–	66.665	15.600
EXTREMADURA	**–**	**463**	**463**	**–**	**67.597**	**31.298**
Almería	–	–	–	–	–	–
Cádiz	40	620	660	6.000	14.750	9.385
Córdoba	–	–	–	–	–	–
Granada	–	117	117	–	50.979	5.965
Huelva	–	63	63	–	40.000	2.520
Jaén	1	1	2	20.000	33.500	54
Málaga	1	136	137	5.000	25.000	3.405
Sevilla	2	74	76	–	41.400	3.064
ANDALUCÍA	**44**	**1.011**	**1.055**	**6.023**	**23.864**	**24.393**
Las Palmas	109	130	239	4.830	15.000	2.478
S.C. de Tenerife	109	51	160	5.185	20.000	1.596
CANARIAS	**218**	**181**	**399**	**5.008**	**16.409**	**4.074**
ESPAÑA	**86.574**	**33.527**	**120.101**	**30.314**	**48.099**	**4.237.010**

7.5.6. CULTIVOS FORRAJEROS-GRAMÍNEAS FORRAJERAS-SORGO FORRAJERO: Análisis provincial de superficie, rendimiento y producción en verde, 2022

Provincias y Comunidades Autónomas	Superficie (hectáreas)			Rendimiento (kg/ha)		Producción en verde (toneladas)
	Secano	Regadío	Total	Secano	Regadío	
A Coruña	4	–	4	8.200	–	33
Lugo	9	–	9	31.000	–	279
Ourense	7	–	7	29.400	–	206
Pontevedra	8	–	8	28.950	–	232
GALICIA	**28**	**–**	**28**	**26.757**	**–**	**750**
P. DE ASTURIAS	**9**	**–**	**9**	**29.950**	**–**	**270**
CANTABRIA	**12**	**–**	**12**	**24.000**	**–**	**288**
Alava	53	–	53	30.000	–	1.590
Guipúzcoa	2	–	2	15.100	–	30
Vizcaya	1	–	1	15.200	–	15
PAÍS VASCO	**56**	**–**	**56**	**29.204**	**–**	**1.635**
NAVARRA	**51**	**128**	**179**	**4.912**	**34.688**	**4.691**
LA RIOJA	**–**	**–**	**–**	**–**	**–**	**–**
Huesca	–	15	15	–	33.000	495
Teruel	43	27	70	14.280	31.938	1.476
Zaragoza	–	–	–	–	–	–
ARAGÓN	**43**	**42**	**85**	**14.280**	**32.317**	**1.971**
Barcelona	2.381	80	2.461	6.417	42.761	18.700
Girona	764	241	1.005	13.796	30.478	17.885
Lleida	93	93	186	5.467	25.357	2.867
Tarragona	4	–	4	10.000	–	40
CATALUÑA	**3.242**	**414**	**3.656**	**8.133**	**31.701**	**39.492**
BALEARES	**–**	**–**	**–**	**–**	**–**	**–**
Avila	–	8	8	–	47.300	378
Burgos	10	2	12	16.000	36.000	232
León	54	6	60	400	44.100	286
Palencia	–	4	4	–	38.850	155
Salamanca	21	–	21	56.000	–	1.176
Segovia	–	3	3	–	21.000	63
Soria	–	–	–	–	–	–
Valladolid	–	–	–	–	–	–
Zamora	48	–	48	3.500	–	168
CASTILLA Y LEÓN	**133**	**23**	**156**	**11.471**	**40.583**	**2.458**

7.5.6. CULTIVOS FORRAJEROS-GRAMÍNEAS FORRAJERAS-SORGO FORRAJERO:
Análisis provincial de superficie, rendimiento y producción en verde, 2022

Provincias y Comunidades Autónomas	Superficie (hectáreas)			Rendimiento (kg/ha)		Producción en verde (toneladas)
	Secano	Regadío	Total	Secano	Regadío	
MADRID	**–**	**–**	**–**	**–**	**–**	**–**
Albacete	–	–	–	–	–	–
Ciudad Real	–	–	–	–	–	–
Cuenca	–	–	–	–	–	–
Guadalajara	–	–	–	–	–	–
Toledo	–	6	6	–	–	–
CASTILLA-LA MANCHA	**–**	**6**	**6**	**–**	**–**	**–**
Alicante	–	–	–	–	–	–
Castellón	–	–	–	–	–	–
Valencia	–	–	–	–	–	–
C. VALENCIANA	**–**	**–**	**–**	**–**	**–**	**–**
R. DE MURCIA	**–**	**5**	**5**	**10.500**	**36.400**	**182**
Badajoz	–	132	132	–	57.840	7.635
Cáceres	–	161	161	–	50.000	8.050
EXTREMADURA	**–**	**293**	**293**	**–**	**53.532**	**15.685**
Almería	–	–	–	–	–	–
Cádiz	740	440	1.180	2.500	6.000	4.490
Córdoba	–	–	–	–	–	–
Granada	–	25	25	–	9.000	225
Huelva	–	–	–	–	–	–
Jaén	–	2	2	–	26.000	52
Málaga	4	–	4	4.000	–	16
Sevilla	6	15	21	5.400	12.600	221
ANDALUCÍA	**750**	**482**	**1.232**	**2.531**	**6.444**	**5.004**
Las Palmas	–	–	–	–	–	–
S.C. de Tenerife	–	6	6	–	20.000	120
CANARIAS	**–**	**6**	**6**	**–**	**20.000**	**120**
ESPAÑA	**4.324**	**1.399**	**5.723**	**7.770**	**27.840**	**72.546**

7.5.7. CULTIVOS FORRAJEROS-GRAMÍNEAS FORRAJERAS-BALLICO:
Análisis provincial de superficie, rendimiento y producción en verde, 2022

Provincias y Comunidades Autónomas	Superficie (ha)					Superficie cosechada		
	Cosechada		Pastada solamente		Total	Rendimiento en verde (kg/ha)		Producción en verde (t)
	Secano	Regadío	Secano	Regadío		Secano	Regadío	
A Coruña	23.716	53	–	–	23.769	21.600	21.600	513.411
Lugo	18.555	95	–	–	18.650	21.500	21.500	400.975
Ourense	26	–	–	–	26	21.800	–	567
Pontevedra	2.585	–	–	–	2.585	21.625	–	55.901
GALICIA	**44.882**	**148**	**–**	**–**	**45.030**	**21.560**	**21.536**	**970.854**
P. DE ASTURIAS	**8.738**	**–**	**–**	**–**	**8.738**	**28.000**	**–**	**244.664**
CANTABRIA	**3.994**	**5**	**–**	**–**	**3.999**	**16.000**	**46.000**	**64.134**
Alava	430	–	–	–	430	24.000	–	10.320
Guipúzcoa	25	–	–	–	25	21.400	–	535
Vizcaya	80	–	–	–	80	25.410	–	2.033
PAÍS VASCO	**535**	**–**	**–**	**–**	**535**	**24.089**	**–**	**12.888**
NAVARRA	**3.833**	**1.196**	**–**	**–**	**5.029**	**28.503**	**41.268**	**158.609**
LA RIOJA	**116**	**242**	**–**	**–**	**358**	**25.000**	**40.000**	**12.580**
Huesca	2.251	4.969	250	–	7.470	10.500	30.000	172.706
Teruel	25	230	193	–	448	14.900	29.000	7.042
Zaragoza	223	2.287	223	571	3.304	8.650	22.194	52.687
ARAGÓN	**2.499**	**7.486**	**666**	**571**	**11.222**	**10.379**	**27.585**	**232.435**
Barcelona	6.084	549	1.502	6	8.141	10.448	39.963	85.505
Girona	5.534	2.176	145	58	7.913	16.465	39.957	178.064
Lleida	1.309	2.603	32	3	3.947	9.674	47.564	136.472
Tarragona	33	125	–	–	158	12.000	30.000	4.146
CATALUÑA	**12.960**	**5.453**	**1.679**	**67**	**20.159**	**12.943**	**43.361**	**404.187**
BALEARES	**1.489**	**–**	**2.979**	**–**	**4.468**	**17.000**	**–**	**25.318**
Avila	1.623	131	–	–	1.754	8.370	21.680	16.425
Burgos	792	36	–	–	828	15.500	30.000	13.356
León	1.115	514	–	–	1.629	8.600	21.930	20.861
Palencia	2.368	645	–	–	3.013	4.850	25.280	27.790
Salamanca	12.041	431	–	–	12.472	43.500	83.000	559.557
Segovia	586	53	–	–	639	8.000	19.000	5.695
Soria	173	1	74	–	248	10.000	24.000	1.754
Valladolid	360	238	–	–	598	6.500	11.000	4.958
Zamora	2.645	356	–	–	3.001	5.000	14.000	18.209
CASTILLA Y LEÓN	**21.703**	**2.405**	**74**	**–**	**24.182**	**27.310**	**31.561**	**668.605**

7.5.7. CULTIVOS FORRAJEROS-GRAMÍNEAS FORRAJERAS-BALLICO:
Análisis provincial de superficie, rendimiento y producción en verde, 2022

Provincias y Comunidades Autónomas	Superficie (ha)					Superficie cosechada		
	Cosechada		Pastada solamente		Total	Rendimiento en verde (kg/ha)		Producción en verde (t)
	Secano	Regadío	Secano	Regadío		Secano	Regadío	
MADRID	**105**	**21**	**–**	**–**	**126**	**16.550**	**36.125**	**2.496**
Albacete	39	778	–	–	817	7.000	29.000	22.835
Ciudad Real	204	124	–	–	328	7.000	26.000	4.652
Cuenca	9	59	13	30	111	5.100	22.500	1.373
Guadalajara	25	6	–	–	31	4.000	12.000	172
Toledo	4.162	1.523	–	–	5.685	–	–	–
CASTILLA-LA MANCHA	**4.439**	**2.490**	**13**	**30**	**6.972**	**416**	**10.918**	**29.032**
Alicante	–	93	–	–	93	–	23.000	2.139
Castellón	23	4	–	–	27	2.250	11.000	96
Valencia	10	16	–	–	26	4.200	16.000	298
C. VALENCIANA	**33**	**113**	**–**	**–**	**146**	**2.841**	**21.584**	**2.533**
R. DE MURCIA	**32**	**4**	**–**	**–**	**36**	**14.500**	**42.700**	**635**
Badajoz	542	179	2.170	268	3.159	12.120	22.276	10.556
Cáceres	178	570	711	856	2.315	10.908	22.276	14.639
EXTREMADURA	**720**	**749**	**2.881**	**1.124**	**5.474**	**11.820**	**22.276**	**25.195**
Almería	–	–	–	–	–	–	–	–
Cádiz	–	–	–	–	–	–	–	–
Córdoba	238	198	–	–	436	7.500	25.000	6.735
Granada	16	50	–	–	66	7.582	11.000	671
Huelva	63	26	–	–	89	7.000	16.000	857
Jaén	11	39	–	–	50	8.000	18.000	790
Málaga	51	30	–	–	81	4.000	15.000	654
Sevilla	668	153	–	–	821	8.100	16.650	7.958
ANDALUCÍA	**1.047**	**496**	**–**	**–**	**1.543**	**7.689**	**19.386**	**17.665**
Las Palmas	–	–	–	–	–	–	–	–
S.C. de Tenerife	–	–	–	–	–	–	–	–
CANARIAS	**–**	**–**	**–**	**–**	**–**	**–**	**–**	**–**
ESPAÑA	**107.125**	**20.808**	**8.292**	**1.792**	**138.017**	**20.851**	**30.669**	**2.871.830**

7.5.8. CULTIVOS FORRAJEROS-OTRAS GRAMÍNEAS FORRAJERAS: Análisis provincial de superficie, rendimiento y producción en verde, 2022

Provincias y Comunidades Autónomas	Superficie (ha)					Superficie cosechada		
	Cosechada		Pastada solamente		Total	Rendimiento en verde (kg/ha)		Producción en verde (t)
	Secano	Regadío	Secano	Regadío		Secano	Regadío	
A Coruña	–	–	–	–	–	–	–	–
Lugo	–	–	–	–	–	–	–	–
Ourense	1	–	–	–	1	20.500	–	21
Pontevedra	1.320	–	–	–	1.320	7.850	–	10.362
GALICIA	**1.321**	**–**	**–**	**–**	**1.321**	**7.860**	**–**	**10.383**
P. DE ASTURIAS	**–**	**–**	**–**	**–**	**–**	**–**	**–**	**–**
CANTABRIA	**714**	**–**	**–**	**–**	**714**	**9.000**	**14.000**	**6.426**
Alava	26	–	–	–	26	33.080	–	860
Guipúzcoa	3	–	–	–	3	20.330	–	61
Vizcaya	–	–	–	–	–	–	–	–
PAÍS VASCO	**29**	**–**	**–**	**–**	**29**	**31.761**	**–**	**921**
NAVARRA	**88**	**1.403**	**–**	**–**	**1.491**	**17.716**	**28.458**	**41.486**
LA RIOJA	**–**	**–**	**–**	**–**	**–**	**–**	**–**	**–**
Huesca	1.370	5.465	1.368	–	8.203	12.000	31.000	185.855
Teruel	211	175	631	–	1.017	7.800	17.972	4.792
Zaragoza	381	6.185	181	1.056	7.803	5.661	20.356	128.056
ARAGÓN	**1.962**	**11.825**	**2.180**	**1.056**	**17.023**	**10.317**	**25.240**	**318.703**
Barcelona	389	9	–	–	398	10.068	41.619	4.291
Girona	73	53	–	–	126	12.801	26.453	2.337
Lleida	308	3.804	–	–	4.112	8.111	40.210	155.456
Tarragona	55	50	–	–	105	9.674	20.000	1.532
CATALUÑA	**825**	**3.916**	**–**	**–**	**4.741**	**9.553**	**39.769**	**163.616**
BALEARES	**–**	**–**	**–**	**–**	**–**	**–**	**–**	**–**
Avila	2	60	–	–	62	–	–	–
Burgos	34	–	–	–	34	15.000	–	510
León	6	–	–	–	6	4.515	–	27
Palencia	68	158	–	–	226	4.100	8.080	1.555
Salamanca	28	28	–	–	56	36.286	72.571	3.048
Segovia	2	9	–	–	11	7.000	25.000	239
Soria	19	24	19	–	62	10.000	24.000	766
Valladolid	1	5	1	–	7	10.000	32.000	170
Zamora	6	7	–	–	13	3.500	15.000	126
CASTILLA Y LEÓN	**166**	**291**	**20**	**–**	**477**	**12.451**	**15.033**	**6.441**

7.5.8. CULTIVOS FORRAJEROS-OTRAS GRAMÍNEAS FORRAJERAS:
Análisis provincial de superficie, rendimiento y producción en verde, 2022

Provincias y Comunidades Autónomas	Superficie (ha)					Superficie cosechada		
	Cosechada		Pastada solamente		Total	Rendimiento en verde (kg/ha)		Producción en verde (t)
	Secano	Regadío	Secano	Regadío		Secano	Regadío	
MADRID	**8**	**92**	**–**	**–**	**100**	**12.000**	**28.750**	**2.741**
Albacete	–	3	–	–	3	–	25.000	75
Ciudad Real	4	16	–	–	20	7.500	28.500	486
Cuenca	–	–	6	–	6	–	–	–
Guadalajara	3	–	–	–	3	4.000	–	12
Toledo	–	23	–	–	23	–	–	–
CASTILLA-LA MANCHA	**7**	**42**	**6**	**–**	**55**	**6.000**	**12.643**	**573**
Alicante	–	–	–	–	–	–	–	–
Castellón	76	22	–	–	98	2.250	11.000	413
Valencia	–	–	–	–	–	–	–	–
C. VALENCIANA	**76**	**22**	**–**	**–**	**98**	**2.250**	**11.000**	**413**
R. DE MURCIA	**15**	**–**	**–**	**–**	**15**	**6.200**	**–**	**93**
Badajoz	913	–	491	–	1.404	10.908	–	9.959
Cáceres	942	–	508	–	1.450	9.817	–	9.248
EXTREMADURA	**1.855**	**–**	**999**	**–**	**2.854**	**10.354**	**–**	**19.207**
Almería	202	46	–	–	248	1.107	2.240	327
Cádiz	190	420	–	–	610	2.000	8.000	3.740
Córdoba	–	–	–	–	–	–	–	–
Granada	–	19	–	–	19	–	24.042	457
Huelva	47	22	–	–	69	10.000	21.000	932
Jaén	–	–	–	–	–	–	–	–
Málaga	–	–	–	–	–	–	–	–
Sevilla	143	33	–	–	176	7.200	14.400	1.505
ANDALUCÍA	**582**	**540**	**–**	**–**	**1.122**	**3.614**	**8.995**	**6.961**
Las Palmas	24	9	–	–	33	4.782	15.000	249
S.C. de Tenerife	2	8	–	–	10	3.111	20.000	165
CANARIAS	**26**	**17**	**–**	**–**	**43**	**4.653**	**17.353**	**414**
ESPAÑA	**7.674**	**18.148**	**3.205**	**1.056**	**30.083**	**9.293**	**27.941**	**578.378**

7.5.9.1. CULTIVOS FORRAJEROS-LEGUMINOSAS FORRAJERAS-ALFALFA:
Serie histórica de superficie cosechada, rendimiento, producción en verde, precio y valor

Años	Superficie (miles de hectáreas)	Rendimiento (qm/ha)	Producción en verde (miles de toneladas)	Precio medio percibido por los agricultores (euros/100kg)	Valor (miles de euros) (1)
2012	261,5	395,5	10.343	16,62	400.521
2013	248,8	434,3	10.807	16,60	417.975
2014	247,6	408,9	10.127	14,80	348.511
2015	257,0	376,1	9.665	15,13	340.064
2016	270,9	411,4	11.144	13,67	354.947
2017	266,0	334,9	8.908	13,50	279.675
2018	260,3	380,3	9.901	13,93	320.741
2019	259,3	350,7	9.094	16,13	341.774
2020	255,9	376,1	9.624	15,54	348.475
2021	243,9	381,3	9.300	15,22	329.796
2022	220,8	346,4	7.649	23,83	424.705

GRÁFICO: Evolución de la superficie de alfalfa (miles de hectáreas)

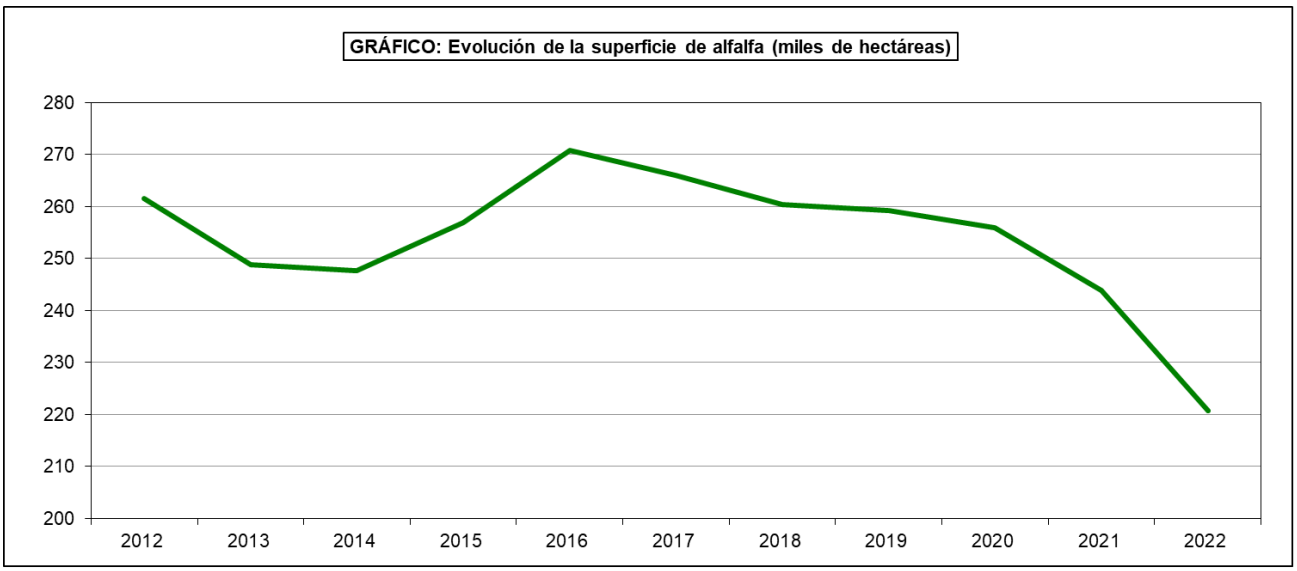

GRÁFICO: Evolución de la producción de alfalfa (miles toneladas)

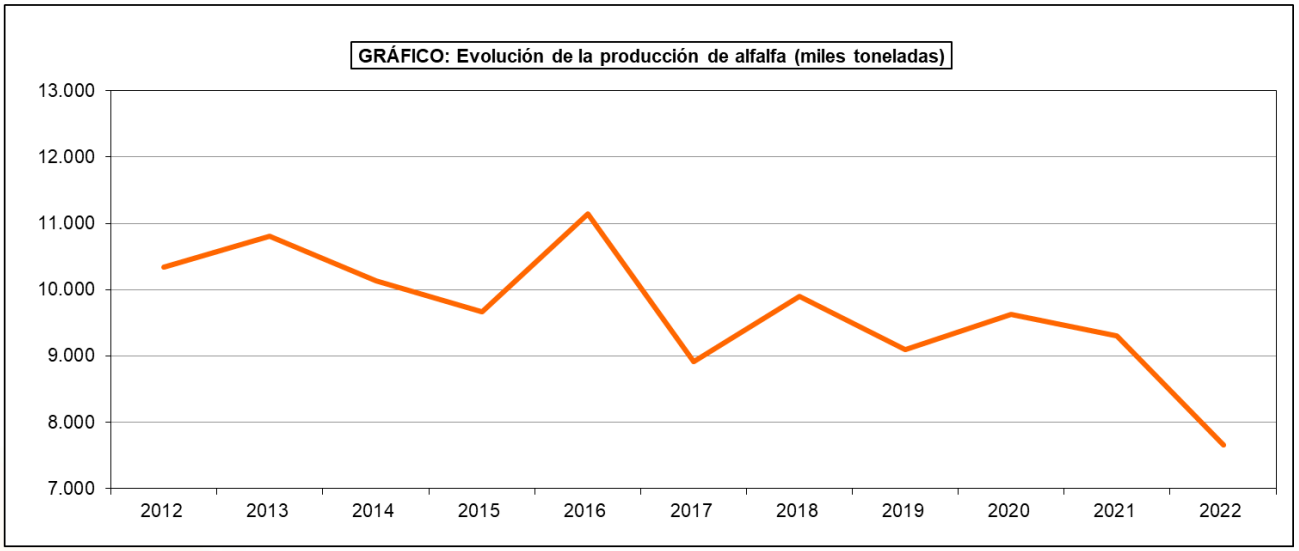

GRÁFICO: Evolución del valor de alfalfa (miles de euros)

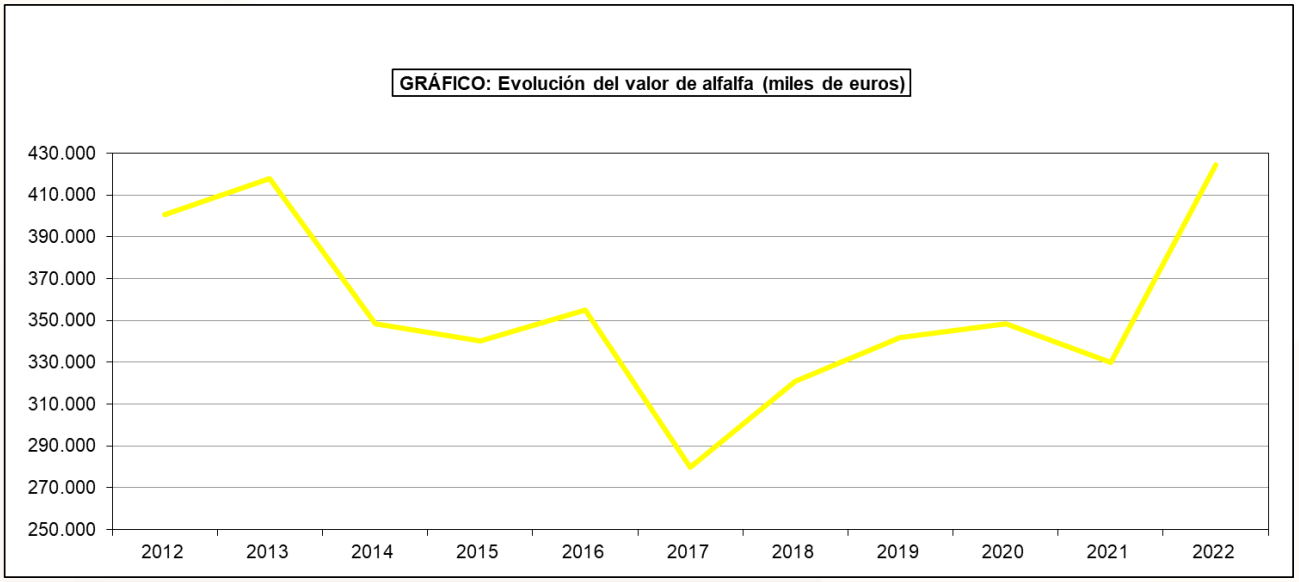

7.5.9.2. CULTIVOS FORRAJEROS-LEGUMINOSAS FORRAJERAS-ALFALFA:
Análisis provincial de superficie, rendimiento y producción en verde, 2022

Provincias y Comunidades Autónomas	Superficie (ha)					Superficie cosechada		
	Cosechada		Pastada solamente		Total	Rendimiento en verde (kg/ha)		Producción en
	Secano	Regadío	Secano	Regadío		Secano	Regadío	verde (t)
A Coruña	168	22	–	–	190	23.275	23.450	4.426
Lugo	59	25	–	–	84	8.300	8.300	697
Ourense	2	9	–	–	11	9.500	–	19
Pontevedra	27	–	–	–	27	25.880	–	699
GALICIA	**256**	**56**	**–**	**–**	**312**	**19.991**	**12.918**	**5.841**
P. DE ASTURIAS	**68**	**–**	**–**	**–**	**68**	**30.000**	**–**	**2.040**
CANTABRIA	**128**	**12**	**–**	**–**	**140**	**13.000**	**21.550**	**1.923**
Alava	508	9	–	–	517	37.600	48.000	19.533
Guipúzcoa	50	–	–	–	50	32.000	–	1.600
Vizcaya	57	–	–	–	57	38.960	–	2.221
PAÍS VASCO	**615**	**9**	**–**	**–**	**624**	**37.271**	**48.000**	**23.354**
NAVARRA	**446**	**4.180**	**–**	**–**	**4.626**	**9.256**	**43.620**	**186.459**
LA RIOJA	**237**	**605**	**–**	**–**	**842**	**12.000**	**49.000**	**32.489**
Huesca	4.665	24.018	3.110	–	31.793	17.000	47.000	1.208.151
Teruel	4.439	1.416	1.641	–	7.496	8.860	25.166	74.965
Zaragoza	1.673	33.038	1.114	166	35.991	8.860	50.230	1.674.322
ARAGÓN	**10.777**	**58.472**	**5.865**	**166**	**75.280**	**12.384**	**48.296**	**2.957.438**
Barcelona	2.532	285	186	–	3.003	9.848	46.800	38.273
Girona	4.688	2.109	21	8	6.826	9.428	28.761	104.855
Lleida	3.706	15.251	48	3	19.008	8.351	55.150	872.041
Tarragona	144	64	–	–	208	17.000	35.000	4.688
CATALUÑA	**11.070**	**17.709**	**255**	**11**	**29.045**	**9.262**	**51.800**	**1.019.857**
BALEARES	**–**	**817**	**–**	**–**	**817**	**–**	**37.600**	**30.719**
Avila	–	903	–	–	903	–	58.600	52.916
Burgos	6.160	1.305	–	–	7.465	12.000	45.000	132.645
León	3.902	5.388	–	–	9.290	5.160	51.600	298.155
Palencia	19.039	8.981	–	–	28.020	11.800	33.600	526.422
Salamanca	–	709	–	–	709	–	46.000	32.614
Segovia	–	485	–	–	485	–	55.000	26.675
Soria	853	131	–	–	984	15.000	50.000	19.345
Valladolid	15.665	4.305	–	–	19.970	9.680	61.600	416.825
Zamora	8.373	4.686	–	–	13.059	4.000	40.000	220.932
CASTILLA Y LEÓN	**53.992**	**26.893**	**–**	**–**	**80.885**	**9.569**	**44.989**	**1.726.529**

7.5.9.2. CULTIVOS FORRAJEROS-LEGUMINOSAS FORRAJERAS-ALFALFA:
Análisis provincial de superficie, rendimiento y producción en verde, 2021

Provincias y Comunidades Autónomas	Superficie (ha)					Superficie cosechada		
	Cosechada		Pastada solamente		Total	Rendimiento en verde (kg/ha)		Producción en verde (t)
	Secano	Regadío	Secano	Regadío		Secano	Regadío	
MADRID	**81**	**1.682**	**–**	**–**	**1.763**	**31.000**	**77.315**	**132.555**
Albacete	–	5.790	–	–	5.790	–	65.000	376.350
Ciudad Real	–	486	–	–	486	–	56.000	27.216
Cuenca	66	472	5	–	543	12.700	59.500	28.922
Guadalajara	1.121	169	–	–	1.290	18.000	50.000	28.628
Toledo	8.289	5.387	–	–	13.676	17.500	70.000	522.147
CASTILLA-LA MANCHA	**9.476**	**12.304**	**5**	**–**	**21.785**	**17.526**	**66.417**	**983.263**
Alicante	17	820	–	–	837	6.000	61.000	50.122
Castellón	246	75	–	–	321	10.000	45.000	5.835
Valencia	81	166	–	–	247	6.000	32.000	5.798
C. VALENCIANA	**344**	**1.061**	**–**	**–**	**1.405**	**8.860**	**55.332**	**61.755**
R. DE MURCIA	**3**	**447**	**–**	**–**	**450**	**56.500**	**71.300**	**32.041**
Badajoz	–	1.933	–	102	2.035	–	57.783	111.695
Cáceres	–	309	–	16	325	–	52.040	16.080
EXTREMADURA	**–**	**2.242**	**–**	**118**	**2.360**	**–**	**56.991**	**127.775**
Almería	–	34	–	–	34	–	58.441	1.987
Cádiz	70	1.496	–	–	1.566	20.000	40.000	61.240
Córdoba	–	580	–	–	580	–	60.000	34.800
Granada	1	2.031	–	–	2.032	7.273	54.646	110.993
Huelva	23	54	–	–	77	10.000	14.000	986
Jaén	–	794	–	–	794	–	50.000	39.700
Málaga	9	223	–	–	232	5.000	15.000	3.390
Sevilla	66	1.378	–	–	1.444	12.600	50.400	70.283
ANDALUCÍA	**169**	**6.590**	**–**	**–**	**6.759**	**14.875**	**48.690**	**323.379**
Las Palmas	4	24	–	–	28	5.940	37.956	934
S.C. de Tenerife	–	20	–	–	20	–	35.000	700
CANARIAS	**4**	**44**	**–**	**–**	**48**	**5.940**	**36.612**	**1.634**
ESPAÑA	**87.666**	**133.123**	**6.125**	**295**	**227.209**	**11.015**	**50.204**	**7.649.051**

7.5.10.1. CULTIVOS FORRAJEROS-LEGUMINOSAS FORRAJERAS-VEZA FORRAJE:
Serie histórica de superficie cosechada, rendimiento, producción en verde, precio y valor

Años	Superficie (miles de hectáreas)	Rendimiento (qm/ha)	Producción en verde (miles de toneladas)	Precio medio percibido por los agricultores (euros/100kg)	Valor (miles de euros) (1)
2012	94,5	104,4	986	13,11	34.394
2013	99,9	144,4	1.442	12,52	48.026
2014	113,7	113,5	1.291	15,17	52.077
2015	120,9	113,3	1.370	12,72	46.338
2016	116,8	149,1	1.741	9,46	43.806
2017	118,1	67,3	795	13,53	28.604
2018	143,6	148,9	2.139	11,77	66.266
2019	151,4	93,4	1.414	13,31	49.524
2020	148,9	144,7	2.155	10,35	58.697
2021	163,9	134,1	2.197	11,49	66.399
2022	167,8	119,5	2.006	16,64	87.782

(1) Se aplica un coeficiente de conversión para calcular su valor.

GRÁFICO: Evolución de la superficie de veza forraje (miles de hectáreas)

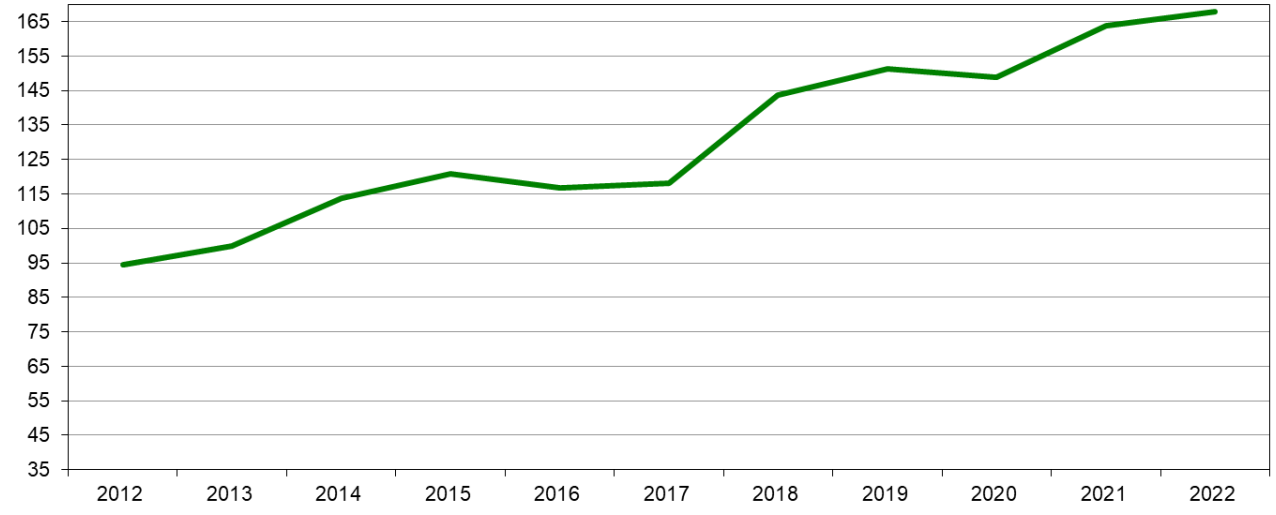

GRÁFICO: Evolución de la producción de veza forraje (miles toneladas)

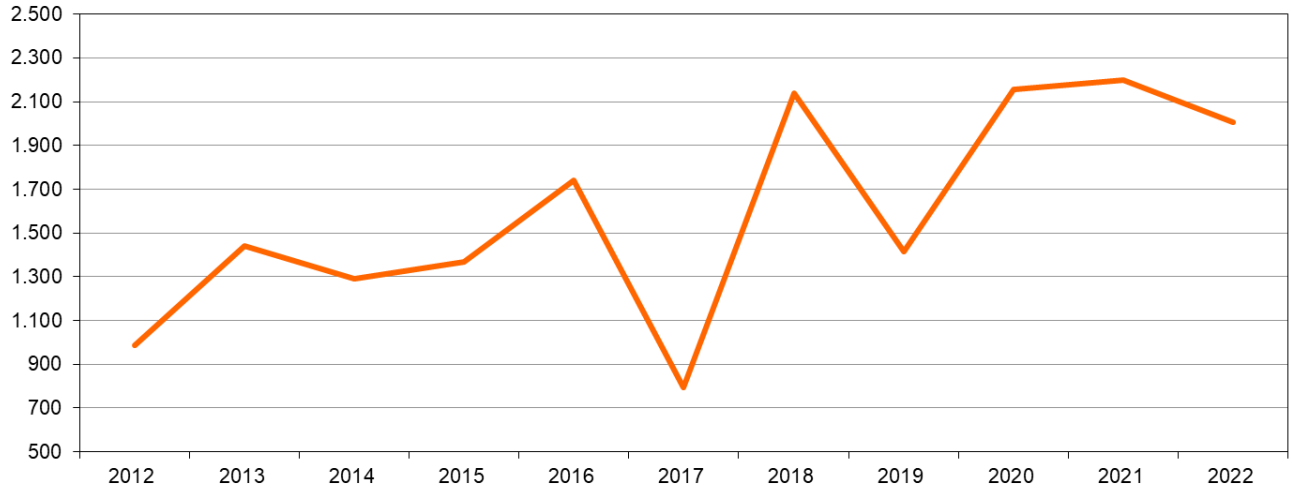

GRÁFICO: Evolución del valor de veza forraje (miles de euros)

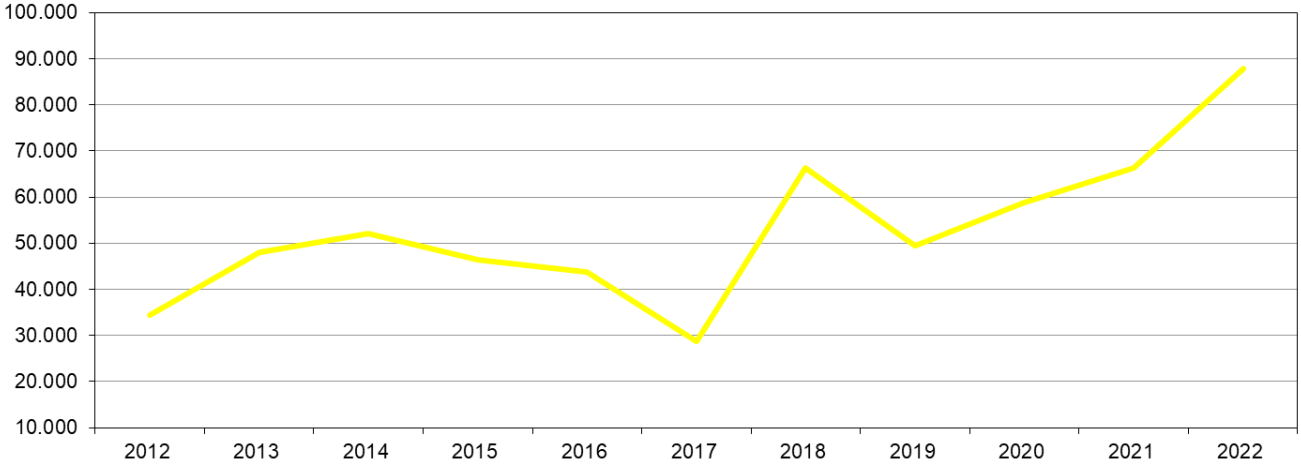

7.5.10.2. CULTIVOS FORRAJEROS-LEGUMINOSAS FORRAJERAS-VEZA PARA FORRAJE:
Análisis provincial de superficie, rendimiento y producción en verde, 2022

Provincias y Comunidades Autónomas	Superficie (ha)					Superficie cosechada		
	Cosechada		Pastada solamente		Total	Rendimiento en verde (kg/ha)		Producción en verde (t)
	Secano	Regadío	Secano	Regadío		Secano	Regadío	
A Coruña	550	–	–	–	550	15.125	–	8.319
Lugo	457	–	–	–	457	15.600	–	7.129
Ourense	25	–	–	–	25	15.250	–	381
Pontevedra	32	–	–	–	32	15.350	–	491
GALICIA	**1.064**	**–**	**–**	**–**	**1.064**	**15.339**	**–**	**16.320**
P. DE ASTURIAS	**120**	**–**	**–**	**–**	**120**	**9.500**	**–**	**1.140**
CANTABRIA	**555**	**32**	**–**	**–**	**587**	**14.000**	**25.000**	**8.570**
Alava	1.422	–	–	–	1.422	22.000	–	31.284
Guipúzcoa	45	–	–	–	45	24.000	–	1.080
Vizcaya	25	–	–	–	25	23.100	–	578
PAÍS VASCO	**1.492**	**–**	**–**	**–**	**1.492**	**22.079**	**–**	**32.942**
NAVARRA	**6.079**	**1.329**	**–**	**–**	**7.408**	**15.957**	**26.742**	**132.542**
LA RIOJA	**270**	**141**	**–**	**–**	**411**	**16.000**	**25.500**	**7.916**
Huesca	4.768	2.098	2.042	42	8.950	16.000	30.000	139.228
Teruel	193	142	578	–	913	7.800	53.335	9.079
Zaragoza	405	188	121	37	751	6.500	21.997	6.768
ARAGÓN	**5.366**	**2.428**	**2.741**	**79**	**10.614**	**14.988**	**30.745**	**155.075**
Barcelona	2.414	72	–	–	2.486	8.851	16.940	22.586
Girona	780	398	–	–	1.178	11.681	21.799	17.787
Lleida	2.139	1.020	–	–	3.159	6.881	19.455	34.562
Tarragona	218	6	–	–	224	9.716	20.000	2.238
CATALUÑA	**5.551**	**1.496**	**–**	**–**	**7.047**	**8.524**	**19.960**	**77.173**
BALEARES	**328**	**–**	**–**	**–**	**328**	**7.600**	**–**	**2.493**
Avila	7.197	112	–	–	7.309	10.500	22.800	78.122
Burgos	13.978	253	–	–	14.231	10.990	20.340	158.764
León	9.685	933	–	–	10.618	7.740	17.200	91.010
Palencia	21.159	1.485	–	–	22.644	3.100	4.000	71.533
Salamanca	8.632	218	–	–	8.850	7.000	12.000	63.040
Segovia	2.858	82	–	–	2.940	8.000	20.000	24.504
Soria	3.736	96	196	–	4.028	12.000	25.000	47.232
Valladolid	19.737	–	–	–	19.737	14.520	–	286.581
Zamora	11.282	565	–	–	11.847	5.000	25.000	70.535
CASTILLA Y LEÓN	**98.264**	**3.744**	**196**	**–**	**102.204**	**8.557**	**13.480**	**891.321**

7.5.10.2. CULTIVOS FORRAJEROS-LEGUMINOSAS FORRAJERAS-VEZA PARA FORRAJE:
Análisis provincial de superficie, rendimiento y producción en verde, 2022

Provincias y Comunidades Autónomas	Superficie (ha)					Superficie cosechada		
	Cosechada		Pastada solamente		Total	Rendimiento en verde (kg/ha)		Producción en verde (t)
	Secano	Regadío	Secano	Regadío		Secano	Regadío	
MADRID	**693**	**92**	**–**	**–**	**785**	**8.600**	**16.000**	**7.432**
Albacete	472	100	–	–	572	4.500	15.000	3.624
Ciudad Real	2.537	796	–	–	3.333	4.000	30.000	34.028
Cuenca	316	33	43	7	399	3.400	15.000	1.569
Guadalajara	–	–	–	–	–	–	–	–
Toledo	8.900	2.287	–	–	11.187	20.000	39.000	267.193
CASTILLA-LA MANCHA	**12.225**	**3.216**	**43**	**7**	**15.491**	**15.652**	**35.780**	**306.414**
Alicante	3	–	–	–	3	5.500	–	17
Castellón	300	4	–	–	304	2.500	20.000	830
Valencia	38	2	–	–	40	2.500	12.000	119
C. VALENCIANA	**341**	**6**	**–**	**–**	**347**	**2.526**	**17.333**	**966**
R. DE MURCIA	**125**	**13**	**–**	**–**	**138**	**10.100**	**21.200**	**1.538**
Badajoz	11.552	852	–	–	12.404	18.700	20.180	233.216
Cáceres	2.048	3.334	–	–	5.382	14.360	17.080	86.354
EXTREMADURA	**13.600**	**4.186**	**–**	**–**	**17.786**	**18.046**	**17.711**	**319.570**
Almería	–	–	–	–	–	–	–	–
Cádiz	145	15	–	–	160	2.000	4.500	357
Córdoba	–	–	–	–	–	–	–	–
Granada	18	26	–	–	44	2.689	22.923	644
Huelva	230	20	–	–	250	8.000	14.000	2.120
Jaén	131	31	–	–	162	7.500	21.000	1.634
Málaga	975	166	–	–	1.141	4.000	12.000	5.892
Sevilla	2.968	320	–	–	3.288	8.550	25.650	33.584
ANDALUCÍA	**4.467**	**578**	**–**	**–**	**5.045**	**7.262**	**20.406**	**44.231**
Las Palmas	–	–	–	–	–	–	–	–
S.C. de Tenerife	44	3	–	–	47	3.111	20.000	197
CANARIAS	**44**	**3**	**–**	**–**	**47**	**3.111**	**20.000**	**197**
ESPAÑA	**150.584**	**17.264**	**2.980**	**86**	**170.914**	**10.679**	**23.044**	**2.005.840**

7.5.11.1. CULTIVOS FORRAJEROS-OTRAS LEGUMINOSAS FORRAJERAS:
Serie histórica de superficie cosechada y producción en verde

Años	Trébol		Esparceta		Zulla		Otras	
	Superficie (miles de hectáreas)	Producción en verde (miles de toneladas)	Superficie (miles de hectáreas)	Producción en verde (miles de toneladas)	Superficie (miles de hectáreas)	Producción en verde (miles de toneladas)	Superficie (miles de hectáreas)	Producción en verde (miles de toneladas)
2012	1,8	6	19,9	125	0,2	6	14,3	105
2013	2,8	5	17,6	154	0,8	2	10,4	122
2014	3,4	8	16,0	106	0,9	3	15,2	139
2015	4,4	28	22,4	144	0,7	3	6,8	32
2016	3,2	31	25,0	240	0,4	7	9,2	37
2017	2,7	27	25,2	160	0,2	4	11,9	39
2018	2,5	32	25,5	259	0,2	3	13,9	65
2019	2,1	18	27,3	221	0,3	5	14,2	62
2020	2,1	22	26,6	281	0,2	5	11,8	49
2021	1,3	16	20,8	250	0,4	7	9,7	113
2022	1,3	30	20,9	210	0,4	6	14,2	106

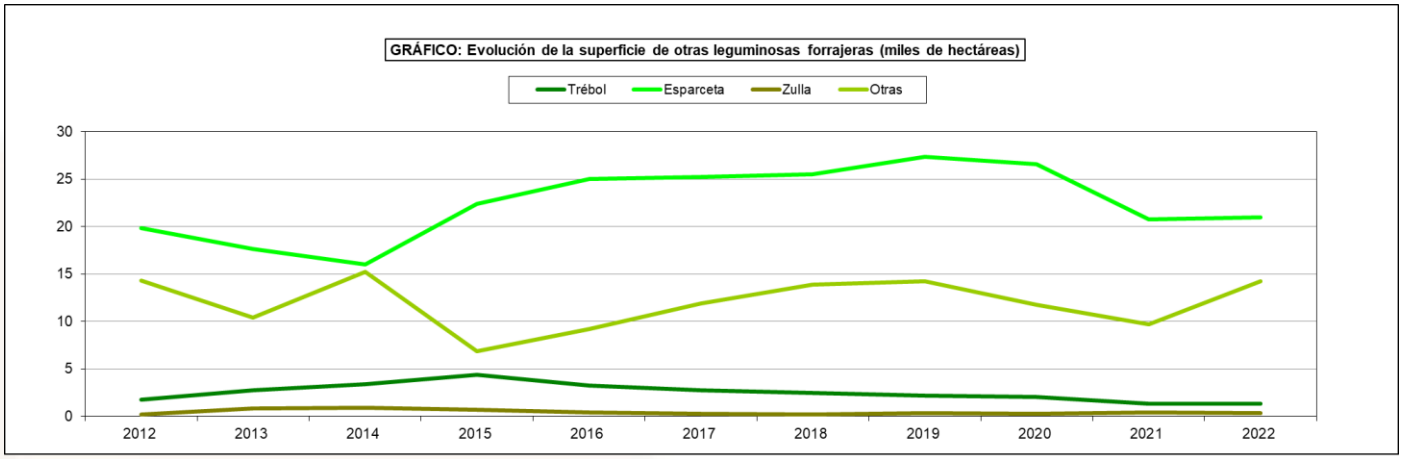

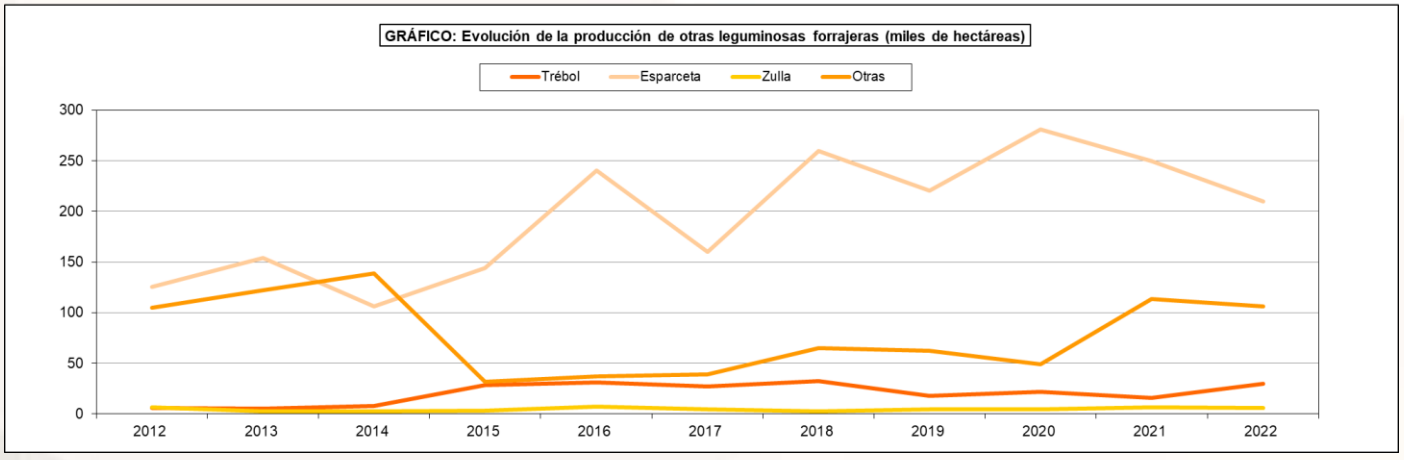

7.5.11.2. CULTIVOS FORRAJEROS-LEGUMINOSAS FORRAJERAS-TRÉBOL:
Análisis provincial de superficie, rendimiento y producción en verde, 2022

Provincias y Comunidades Autónomas	Superficie (ha)					Superficie cosechada		
	Cosechada		Pastada solamente		Total	Rendimiento en verde (kg/ha)		Producción en verde (t)
	Secano	Regadío	Secano	Regadío		Secano	Regadío	
A Coruña	195	–	–	–	195	10.250	–	1.999
Lugo	173	–	–	–	173	30.000	–	5.190
Ourense	10	–	–	–	10	15.200	–	152
Pontevedra	11	–	–	–	11	12.425	–	137
GALICIA	**389**	**–**	**–**	**–**	**389**	**19.222**	**–**	**7.478**
P. DE ASTURIAS	**2**	**–**	**–**	**–**	**2**	**12.000**	**–**	**24**
CANTABRIA	**50**	**–**	**–**	**–**	**50**	**11.000**	**20.000**	**550**
Alava	1	–	–	–	1	11.000	–	11
Guipúzcoa	13	–	–	–	13	22.500	–	293
Vizcaya	22	–	–	–	22	30.020	–	660
PAÍS VASCO	**36**	**–**	**–**	**–**	**36**	**26.776**	**–**	**964**
NAVARRA	**–**	**–**	**–**	**–**	**–**	**–**	**–**	**–**
LA RIOJA	**–**	**–**	**–**	**–**	**–**	**–**	**–**	**–**
Huesca	4	–	–	–	4	20.500	–	82
Teruel	–	8	–	–	8	21.000	25.750	206
Zaragoza	–	–	–	–	–	–	–	–
ARAGÓN	**4**	**8**	**–**	**–**	**12**	**20.500**	**25.750**	**288**
Barcelona	30	5	–	–	35	8.772	13.160	329
Girona	15	26	–	–	41	6.873	18.731	590
Lleida	1	3	–	–	4	5.850	20.000	66
Tarragona	–	–	–	–	–	–	–	–
CATALUÑA	**46**	**34**	**–**	**–**	**80**	**8.089**	**18.024**	**985**
BALEARES	**–**	**–**	**455**	**–**	**455**	**8.500**	**–**	**–**
Avila	–	2	–	–	2	9.920	–	–
Burgos	–	1	–	–	1	–	30.000	30
León	–	16	–	–	16	–	26.230	420
Palencia	8	20	–	–	28	8.575	13.890	346
Salamanca	395	1	–	–	396	38.000	58.000	15.068
Segovia	–	–	–	–	–	–	–	–
Soria	2	–	1	–	3	10.000	–	20
Valladolid	–	–	–	–	–	–	–	–
Zamora	24	27	–	–	51	9.000	30.000	1.026
CASTILLA Y LEÓN	**429**	**67**	**1**	**–**	**497**	**35.698**	**23.813**	**16.910**

7.5.11.2. CULTIVOS FORRAJEROS-LEGUMINOSAS FORRAJERAS-TRÉBOL:
Análisis provincial de superficie, rendimiento y producción en verde, 2022

Provincias y Comunidades Autónomas	Superficie (ha)					Superficie cosechada		
	Cosechada		Pastada solamente		Total	Rendimiento en verde (kg/ha)		Producción en verde (t)
	Secano	Regadío	Secano	Regadío		Secano	Regadío	
MADRID	**1**	**22**	**–**	**–**	**23**	**4.500**	**35.000**	**774**
Albacete	–	–	–	–	–	–	–	–
Ciudad Real	57	26	–	–	83	9.500	21.400	1.098
Cuenca	–	–	–	–	–	–	–	–
Guadalajara	–	17	–	–	17	–	5.000	85
Toledo	–	–	–	–	–	–	–	–
CASTILLA-LA MANCHA	**57**	**43**	**–**	**–**	**100**	**9.500**	**14.916**	**1.183**
Alicante	–	–	–	–	–	–	–	–
Castellón	–	–	–	–	–	–	–	–
Valencia	–	–	–	–	–	–	–	–
C. VALENCIANA	**–**	**–**	**–**	**–**	**–**	**–**	**–**	**–**
R. DE MURCIA	**–**	**–**	**–**	**–**	**–**	**–**	**–**	**–**
Badajoz	–	–	17	–	17	–	–	–
Cáceres	–	–	5	–	5	–	–	–
EXTREMADURA	**–**	**–**	**22**	**–**	**22**	**–**	**–**	**–**
Almería	–	–	–	–	–	–	–	–
Cádiz	34	–	–	–	34	2.000	–	68
Córdoba	–	–	10	1	11	–	–	–
Granada	–	1	–	–	1	–	9.000	9
Huelva	–	–	–	–	–	–	–	–
Jaén	1	–	–	–	1	16.000	–	16
Málaga	22	–	–	–	22	6.000	–	132
Sevilla	2	43	–	–	45	7.200	11.250	498
ANDALUCÍA	**59**	**44**	**10**	**1**	**114**	**3.905**	**11.199**	**723**
Las Palmas	–	–	–	–	–	–	–	–
S.C. de Tenerife	–	–	–	–	–	–	–	–
CANARIAS	**–**	**–**	**–**	**–**	**–**	**–**	**–**	**–**
ESPAÑA	**1.073**	**218**	**488**	**1**	**1.780**	**23.822**	**19.809**	**29.879**

7.5.11.3. CULTIVOS FORRAJEROS-LEGUMINOSAS FORRAJERAS-ESPARCETA:
Análisis provincial de superficie, rendimiento y producción en verde, 2022

Provincias y Comunidades Autónomas	Superficie (ha)					Superficie cosechada		
	Cosechada		Pastada solamente		Total	Rendimiento en verde (kg/ha)		Producción en verde (t)
	Secano	Regadío	Secano	Regadío		Secano	Regadío	
A Coruña	–	–	–	–	–	–	–	–
Lugo	–	–	–	–	–	–	–	–
Ourense	–	–	–	–	–	–	–	–
Pontevedra	–	–	–	–	–	–	–	–
GALICIA	**–**	**–**	**–**	**–**	**–**	**–**	**–**	**–**
P. DE ASTURIAS	**–**	**–**	**–**	**–**	**–**	**–**	**–**	**–**
CANTABRIA	**20**	**4**	**–**	**–**	**24**	**8.000**	**14.000**	**216**
Alava	291	–	–	–	291	15.930	–	4.636
Guipúzcoa	–	–	–	–	–	–	–	–
Vizcaya	2	–	–	–	2	16.400	–	33
PAÍS VASCO	**293**	**–**	**–**	**–**	**293**	**15.933**	**–**	**4.669**
NAVARRA	**121**	**1**	**–**	**–**	**122**	**12.665**	**17.800**	**1.550**
LA RIOJA	**190**	**42**	**–**	**–**	**232**	**12.500**	**24.500**	**3.404**
Huesca	577	48	1.343	–	1.968	11.500	25.000	7.836
Teruel	4.560	182	1.520	–	6.262	12.340	21.959	60.267
Zaragoza	406	66	1.623	–	2.095	10.230	26.722	5.917
ARAGÓN	**5.543**	**296**	**4.486**	**–**	**10.325**	**12.098**	**23.514**	**74.020**
Barcelona	420	4	74	–	498	9.454	26.480	4.077
Girona	126	8	–	–	134	5.556	11.963	796
Lleida	1.102	45	13	–	1.160	4.636	19.156	5.971
Tarragona	81	2	–	–	83	9.000	14.000	757
CATALUÑA	**1.729**	**59**	**87**	**–**	**1.875**	**6.078**	**18.502**	**11.601**
BALEARES	**–**	**–**	**–**	**–**	**–**	**–**	**–**	**–**
Avila	–	–	–	–	–	–	–	–
Burgos	4.254	38	–	–	4.292	8.000	28.000	35.096
León	230	–	–	–	230	6.235	–	1.434
Palencia	2.180	59	–	–	2.239	15.360	16.680	34.469
Salamanca	–	1	–	–	1	–	58.000	58
Segovia	155	3	–	–	158	7.500	19.000	1.220
Soria	2.373	107	790	–	3.270	12.000	25.000	31.151
Valladolid	325	8	–	–	333	4.000	19.000	1.452
Zamora	17	–	–	–	17	7.000	–	119
CASTILLA Y LEÓN	**9.534**	**216**	**790**	**–**	**10.540**	**10.490**	**23.102**	**104.999**

7.5.11.3. CULTIVOS FORRAJEROS-LEGUMINOSAS FORRAJERAS-ESPARCETA:
Análisis provincial de superficie, rendimiento y producción en verde, 2022

Provincias y Comunidades Autónomas	Superficie (ha)					Superficie cosechada		
	Cosechada		Pastada solamente		Total	Rendimiento en verde (kg/ha)		Producción en verde (t)
	Secano	Regadío	Secano	Regadío		Secano	Regadío	
MADRID	**7**	**3**	**–**	**–**	**10**	**10.250**	**27.000**	**153**
Albacete	42	4	–	–	46	7.000	26.000	398
Ciudad Real	–	–	–	–	–	–	–	–
Cuenca	186	6	–	–	192	5.100	29.000	1.123
Guadalajara	1.927	5	–	–	1.932	2.500	5.000	4.842
Toledo	9	2	–	–	11	–	–	–
CASTILLA-LA MANCHA	**2.164**	**17**	**–**	**–**	**2.181**	**2.800**	**17.824**	**6.363**
Alicante	34	2	–	–	36	5.900	18.000	237
Castellón	464	2	–	–	466	2.200	15.000	1.051
Valencia	128	21	–	–	149	5.200	13.200	943
C. VALENCIANA	**626**	**25**	**–**	**–**	**651**	**3.014**	**13.728**	**2.231**
R. DE MURCIA	**8**	**4**	**–**	**–**	**12**	**7.000**	**7.950**	**88**
Badajoz	–	–	–	–	–	–	–	–
Cáceres	–	–	–	–	–	–	–	–
EXTREMADURA	**–**	**–**	**–**	**–**	**–**	**–**	**–**	**–**
Almería	–	4	–	–	4	–	3.000	12
Cádiz	–	–	–	–	–	–	–	–
Córdoba	2	–	–	–	2	7.500	–	15
Granada	–	30	–	–	30	–	18.786	564
Huelva	–	–	–	–	–	–	–	–
Jaén	–	6	–	–	6	–	25.000	150
Málaga	–	–	–	–	–	–	–	–
Sevilla	–	–	–	–	–	–	–	–
ANDALUCÍA	**2**	**40**	**–**	**–**	**42**	**7.500**	**18.140**	**741**
Las Palmas	–	–	–	–	–	–	–	–
S.C. de Tenerife	–	–	–	–	–	–	–	–
CANARIAS	**–**	**–**	**–**	**–**	**–**	**–**	**–**	**–**
ESPAÑA	**20.237**	**707**	**5.363**	**–**	**26.307**	**9.606**	**22.107**	**210.035**

7.5.11.4. CULTIVOS FORRAJEROS-LEGUMINOSAS FORRAJERAS-ZULLA:
Análisis provincial de superficie, rendimiento y producción en verde, 2022

Provincias y Comunidades Autónomas	Superficie (ha)					Superficie cosechada		
	Cosechada		Pastada solamente		Total	Rendimiento en verde (kg/ha)		Producción en verde (t)
	Secano	Regadío	Secano	Regadío		Secano	Regadío	
A Coruña	–	–	–	–	–	–	–	–
Lugo	–	–	–	–	–	–	–	–
Ourense	–	–	–	–	–	–	–	–
Pontevedra	–	–	–	–	–	–	–	–
GALICIA	**–**	**–**	**–**	**–**	**–**	**–**	**–**	**–**
P. DE ASTURIAS	**–**	**–**	**–**	**–**	**–**	**–**	**–**	**–**
CANTABRIA	**–**	**–**	**–**	**–**	**–**	**–**	**–**	**–**
Alava	–	–	–	–	–	–	–	–
Guipúzcoa	–	–	–	–	–	–	–	–
Vizcaya	–	–	–	–	–	–	–	–
PAÍS VASCO	**–**	**–**	**–**	**–**	**–**	**–**	**–**	**–**
NAVARRA	**–**	**–**	**–**	**–**	**–**	**–**	**–**	**–**
LA RIOJA	**–**	**–**	**–**	**–**	**–**	**–**	**–**	**–**
Huesca	–	–	–	–	–	–	–	–
Teruel	–	–	–	–	–	–	–	–
Zaragoza	–	–	–	–	–	–	–	–
ARAGÓN	**–**	**–**	**–**	**–**	**–**	**–**	**–**	**–**
Barcelona	–	–	–	–	–	–	–	–
Girona	–	–	–	–	–	–	–	–
Lleida	–	–	–	–	–	–	–	–
Tarragona	–	–	–	–	–	–	–	–
CATALUÑA	**–**	**–**	**–**	**–**	**–**	**–**	**–**	**–**
BALEARES	**275**	**–**	**275**	**–**	**550**	**18.500**	**–**	**5.088**
Avila	–	–	–	–	–	–	–	–
Burgos	–	–	–	–	–	–	–	–
León	–	–	–	–	–	–	–	–
Palencia	–	–	–	–	–	–	–	–
Salamanca	–	–	–	–	–	–	–	–
Segovia	–	–	–	–	–	–	–	–
Soria	–	–	–	–	–	–	–	–
Valladolid	–	–	–	–	–	–	–	–
Zamora	27	–	–	–	27	6.000	–	162
CASTILLA Y LEÓN	**27**	**–**	**–**	**–**	**27**	**6.000**	**–**	**162**

7.5.11.4. CULTIVOS FORRAJEROS-LEGUMINOSAS FORRAJERAS-ZULLA:
Análisis provincial de superficie, rendimiento y producción en verde, 2022

Provincias y Comunidades Autónomas	Superficie (ha)					Superficie cosechada		
	Cosechada		Pastada solamente		Total	Rendimiento en verde (kg/ha)		Producción en verde (t)
	Secano	Regadío	Secano	Regadío		Secano	Regadío	
MADRID	**–**	**–**	**–**	**–**	**–**	**–**	**–**	**–**
Albacete	–	–	–	–	–	–	–	–
Ciudad Real	–	–	–	–	–	–	–	–
Cuenca	–	–	–	–	–	–	–	–
Guadalajara	–	–	–	–	–	–	–	–
Toledo	24	–	–	–	24	–	–	–
CASTILLA-LA MANCHA	**24**	**–**	**–**	**–**	**24**	**–**	**–**	**–**
Alicante	–	–	–	–	–	–	–	–
Castellón	–	–	–	–	–	–	–	–
Valencia	–	–	–	–	–	–	–	–
C. VALENCIANA	**–**	**–**	**–**	**–**	**–**	**–**	**–**	**–**
R. DE MURCIA	**–**	**–**	**–**	**–**	**–**	**–**	**–**	**–**
Badajoz	–	–	–	–	–	–	–	–
Cáceres	–	–	–	–	–	–	–	–
EXTREMADURA	**–**	**–**	**–**	**–**	**–**	**–**	**–**	**–**
Almería	–	–	–	–	–	–	–	–
Cádiz	24	–	–	–	24	25.000	–	600
Córdoba	–	1	–	–	1	7.500	20.000	20
Granada	–	–	–	–	–	–	–	–
Huelva	–	–	–	–	–	–	–	–
Jaén	–	–	–	–	–	–	–	–
Málaga	–	–	–	–	–	–	–	–
Sevilla	–	2	–	–	2	–	16.200	32
ANDALUCÍA	**24**	**3**	**–**	**–**	**27**	**25.000**	**17.467**	**652**
Las Palmas	–	–	–	–	–	–	–	–
S.C. de Tenerife	–	–	–	–	–	–	–	–
CANARIAS	**–**	**–**	**–**	**–**	**–**	**–**	**–**	**–**
ESPAÑA	**350**	**3**	**275**	**–**	**628**	**16.713**	**17.467**	**5.902**

7.5.11.5. CULTIVOS FORRAJEROS-OTRAS LEGUMINOSAS PARA FORRAJE:
Análisis provincial de superficie, rendimiento y producción en verde, 2022

Provincias y Comunidades Autónomas	Superficie (hectáreas)			Rendimiento (kg/ha)		Producción en verde
	Secano	Regadío	Total	Secano	Regadío	(toneladas)
A Coruña	823	–	823	2.900	–	2.387
Lugo	555	–	555	3.000	–	1.665
Ourense	–	–	–	–	–	–
Pontevedra	15	–	15	2.850	–	43
GALICIA	**1.393**	**–**	**1.393**	**2.939**	**–**	**4.095**
P. DE ASTURIAS	**–**	**–**	**–**	**–**	**–**	**–**
CANTABRIA	**6**	**–**	**6**	**12.000**	**16.000**	**72**
Alava	650	–	650	13.400	–	8.710
Guipúzcoa	–	–	–	–	–	–
Vizcaya	6	–	6	11.420	–	69
PAÍS VASCO	**656**	**–**	**656**	**13.382**	**–**	**8.779**
NAVARRA	**1.067**	**92**	**1.159**	**16.261**	**27.838**	**19.911**
LA RIOJA	**252**	**72**	**324**	**15.500**	**25.000**	**5.706**
Huesca	72	32	130	9.000	20.000	1.288
Teruel	14	4	18	8.900	17.100	193
Zaragoza	4	10	16	7.200	18.120	210
ARAGÓN	**90**	**46**	**164**	**8.904**	**19.339**	**1.691**
Barcelona	72	8	80	9.492	18.822	834
Girona	11	5	16	11.891	15.000	199
Lleida	64	16	80	7.892	20.438	832
Tarragona	17	3	20	9.000	17.000	204
CATALUÑA	**164**	**32**	**196**	**8.978**	**18.862**	**2.069**
BALEARES	**–**	**–**	**–**	**–**	**–**	**–**
Avila	111	43	154	6.437	13.720	1.305
Burgos	3.479	29	3.508	10.990	20.340	38.824
León	30	–	30	6.010	–	180
Palencia	42	49	91	3.197	5.760	417
Salamanca	115	1	116	30.270	46.000	3.527
Segovia	42	11	53	7.000	18.000	492
Soria	–	–	–	–	–	–
Valladolid	–	–	–	–	–	–
Zamora	341	10	351	5.674	26.000	2.195
CASTILLA Y LEÓN	**4.160**	**143**	**4.303**	**10.811**	**13.749**	**46.940**

7.5.11.5. CULTIVOS FORRAJEROS-OTRAS LEGUMINOSAS PARA FORRAJE:
Análisis provincial de superficie, rendimiento y producción en verde, 2022

Provincias y Comunidades Autónomas	Superficie (hectáreas)			Rendimiento (kg/ha)		Producción en verde (toneladas)
	Secano	Regadío	Total	Secano	Regadío	
MADRID	**6**	**2**	**8**	**7.400**	**19.100**	**83**
Albacete	17	69	86	5.500	14.000	1.060
Ciudad Real	–	–	–	–	–	–
Cuenca	69	31	101	6.486	36.375	1.605
Guadalajara	–	–	–	–	–	–
Toledo	1.982	692	2.674	–	–	–
CASTILLA-LA MANCHA	**2.068**	**792**	**2.861**	**262**	**2.643**	**2.665**
Alicante	–	17	17	–	16.000	272
Castellón	9	–	9	2.500	15.000	23
Valencia	38	–	38	2.300	15.600	87
C. VALENCIANA	**47**	**17**	**64**	**2.338**	**16.000**	**382**
R. DE MURCIA	**25**	**32**	**57**	**6.000**	**16.000**	**662**
Badajoz	–	–	5.310	–	–	–
Cáceres	–	–	735	–	–	–
EXTREMADURA	**–**	**–**	**6.045**	**–**	**–**	**–**
Almería	–	–	–	–	–	–
Cádiz	945	86	1.031	1.500	3.500	1.718
Córdoba	36	10	46	7.000	15.000	402
Granada	–	3	3	–	950	3
Huelva	280	–	280	6.800	–	1.904
Jaén	181	21	202	7.000	16.500	1.614
Málaga	826	124	950	4.000	10.000	4.544
Sevilla	376	53	429	4.050	12.150	2.167
ANDALUCÍA	**2.644**	**297**	**2.941**	**3.656**	**9.038**	**12.352**
Las Palmas	21	14	35	3.411	15.000	279
S.C. de Tenerife	107	2	109	4.148	20.000	497
CANARIAS	**128**	**16**	**144**	**4.027**	**15.625**	**776**
ESPAÑA	**12.706**	**1.541**	**20.321**	**7.278**	**8.871**	**106.183**



7.5.12.1. CULTIVOS FORRAJEROS-PRADERAS POLIFITAS:
Serie histórica de superficie cosechada, rendimiento, producción en verde, precio y valor

Años	Superficie (miles de hectáreas)	Rendimiento (qm/ha)	Producción en verde (miles de toneladas)	Precio medio percibido por los agricultores (euros/100kg)	Valor (miles de euros)
2012	276,8	201,8	5.584	5,98	333.940
2013	278,1	222,2	6.180	5,33	329.403
2014	278,3	230,5	6.413	3,70	237.286
2015	274,6	215,1	5.908	3,59	212.093
2016	289,5	214,3	6.204	3,71	230.171
2017	287,4	154,2	4.433	3,66	162.246
2018	292,4	166,0	4.852	3,97	192.621
2019	287,7	167,3	4.814	4,37	210.388
2020	297,2	169,7	5.044	4,59	231.498
2021	256,4	171,6	4.399	4,72	207.642
2022	223,9	198,8	4.450	4,85	215.827

GRÁFICO: Evolución de la superficie de praderas polifitas (miles de hectáreas)

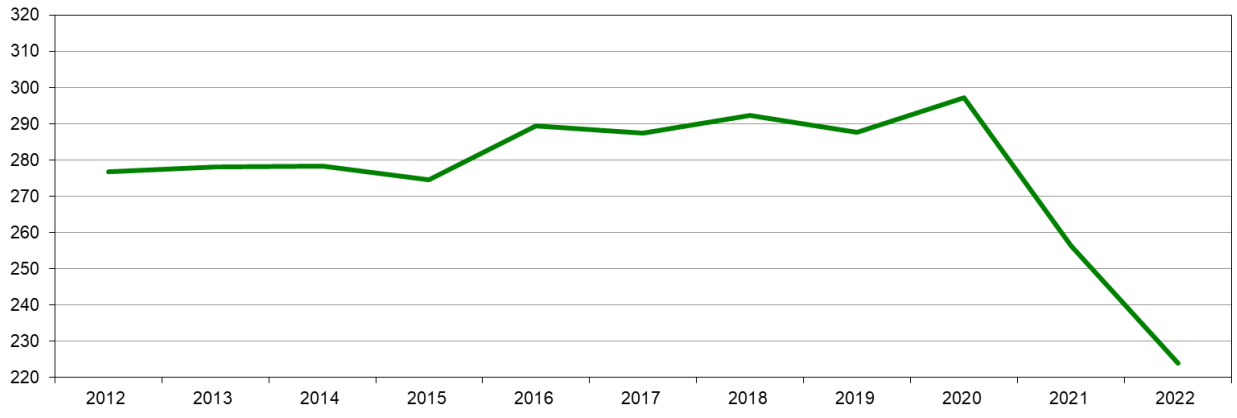

GRÁFICO: Evolución de la producción de praderas polifitas (miles toneladas)

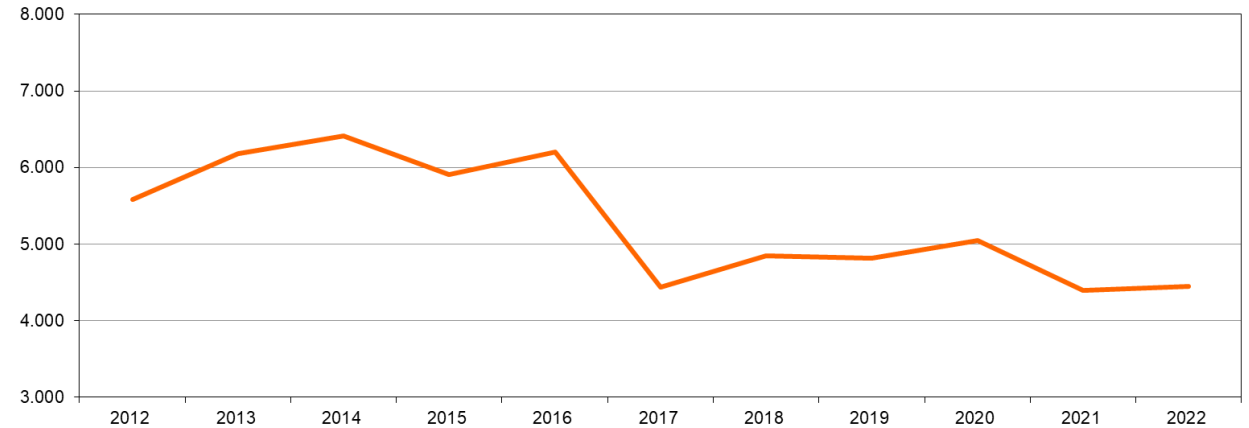

GRÁFICO: Evolución del valor de praderas polifitas (miles de euros)

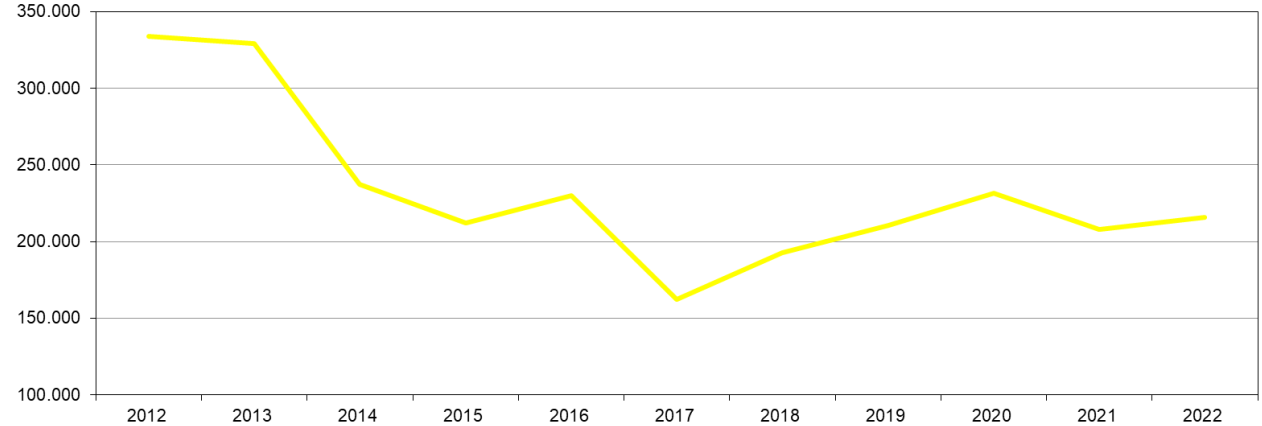

7.5.12.2. CULTIVOS FORRAJEROS-PRADERAS POLIFITAS:
Análisis provincial de superficie, rendimiento y producción en verde, 2022

Provincias y Comunidades Autónomas	Superficie (ha)					Superficie cosechada		
	Cosechada		Pastada solamente		Total	Rendimiento en verde (kg/ha)		Producción en verde (t)
	Secano	Regadío	Secano	Regadío		Secano	Regadío	
A Coruña	62.331	253	–	–	62.584	21.650	21.650	1.354.944
Lugo	83.415	1.191	–	–	84.606	18.500	18.500	1.565.211
Ourense	4.716	14	–	–	4.730	12.700	–	59.892
Pontevedra	18.642	73	–	–	18.715	17.500	17.800	327.534
GALICIA	**169.104**	**1.531**	**–**	**–**	**170.635**	**19.389**	**18.818**	**3.307.581**
P. DE ASTURIAS	**5.652**	**–**	**–**	**–**	**5.652**	**40.000**	**–**	**226.080**
CANTABRIA	**1.552**	**5**	**–**	**–**	**1.557**	**30.000**	**50.000**	**46.810**
Alava	2.415	–	–	–	2.415	35.600	–	85.974
Guipúzcoa	348	–	–	–	348	34.100	–	11.867
Vizcaya	270	–	–	–	270	28.100	–	7.587
PAÍS VASCO	**3.033**	**–**	**–**	**–**	**3.033**	**34.760**	**–**	**105.428**
NAVARRA	**5.222**	**663**	**–**	**–**	**5.885**	**33.781**	**33.431**	**198.566**
LA RIOJA	**90**	**81**	**–**	**–**	**171**	**24.000**	**30.000**	**4.590**
Huesca	1.216	721	4.861	309	7.107	16.000	30.000	41.086
Teruel	896	424	3.584	47	4.951	11.400	28.578	22.353
Zaragoza	168	174	671	74	1.087	9.850	24.530	5.923
ARAGÓN	**2.280**	**1.319**	**9.116**	**430**	**13.145**	**13.739**	**28.821**	**69.362**
Barcelona	4.384	174	4.319	1	8.878	7.179	29.877	36.671
Girona	4.971	1.063	312	46	6.392	8.125	19.133	60.728
Lleida	3.453	697	482	99	4.731	9.785	38.639	60.719
Tarragona	191	59	–	–	250	7.000	25.000	2.812
CATALUÑA	**12.999**	**1.993**	**5.113**	**146**	**20.251**	**8.230**	**27.066**	**160.930**
BALEARES	**–**	**–**	**15.651**	**–**	**15.651**	**8.500**	**–**	**–**
Avila	39	12	–	–	51	11.020	20.830	680
Burgos	527	7	–	–	534	15.000	28.000	8.101
León	210	299	–	–	509	9.675	19.866	7.972
Palencia	46	9	–	–	55	7.200	15.200	468
Salamanca	1.071	126	–	–	1.197	46.000	75.000	58.716
Segovia	16	5	–	–	21	8.000	21.000	233
Soria	12	–	12	–	24	9.000	–	108
Valladolid	289	556	–	–	845	2.000	5.500	3.636
Zamora	1.012	73	–	–	1.085	8.000	40.000	11.016
CASTILLA Y LEÓN	**3.222**	**1.087**	**12**	**–**	**4.321**	**21.376**	**20.290**	**90.930**

7.5.12.2. CULTIVOS FORRAJEROS-PRADERAS POLIFITAS:
Análisis provincial de superficie, rendimiento y producción en verde, 2022

Provincias y Comunidades Autónomas	Superficie (ha)					Superficie cosechada		
	Cosechada		Pastada solamente		Total	Rendimiento en verde (kg/ha)		Producción en verde (t)
	Secano	Regadío	Secano	Regadío		Secano	Regadío	
MADRID	**375**	**265**	**–**	**–**	**640**	**13.000**	**27.750**	**12.229**
Albacete	–	–	788	135	923	–	–	–
Ciudad Real	295	108	–	–	403	7.500	29.000	5.345
Cuenca	4	4	2	6	16	9.000	26.000	113
Guadalajara	36	–	–	–	36	3.000	–	108
Toledo	575	472	462	279	1.788	–	–	–
CASTILLA-LA MANCHA	**910**	**584**	**1.252**	**420**	**3.166**	**2.590**	**5.541**	**5.566**
Alicante	–	–	–	–	–	–	–	–
Castellón	–	–	66	20	86	–	–	–
Valencia	–	–	4	4	8	8.000	–	–
C. VALENCIANA	**–**	**–**	**70**	**24**	**94**	**–**	**–**	**–**
R. DE MURCIA	**1**	**–**	**–**	**–**	**1**	**16.000**	**–**	**16**
Badajoz	234	324	93.610	485	94.653	4.393	28.586	10.290
Cáceres	544	5.659	42.488	8.489	57.180	4.940	28.586	164.456
EXTREMADURA	**778**	**5.983**	**136.098**	**8.974**	**151.833**	**4.775**	**28.586**	**174.746**
Almería	–	–	–	–	–	–	–	–
Cádiz	507	250	–	–	757	14.000	20.000	12.098
Córdoba	–	–	100	27	127	–	–	–
Granada	–	–	40	12	52	–	–	–
Huelva	–	–	20	–	20	–	–	–
Jaén	21	–	–	–	21	3.000	–	63
Málaga	515	–	–	–	515	8.000	–	4.120
Sevilla	3.628	213	–	–	3.841	7.650	14.850	30.917
ANDALUCÍA	**4.671**	**463**	**160**	**39**	**5.333**	**8.357**	**17.631**	**47.198**
Las Palmas	–	–	–	–	–	–	–	–
S.C. de Tenerife	–	–	–	–	–	–	–	–
CANARIAS	**–**	**–**	**–**	**–**	**–**	**–**	**–**	**–**
ESPAÑA	**209.889**	**13.974**	**167.472**	**10.033**	**401.368**	**19.499**	**25.580**	**4.450.032**

7.5.13.1. CULTIVOS FORRAJEROS-RAÍCES Y TUBÉRCULOS:
Serie histórica de superficie cosechada y producción en verde

Años	Nabo forrajero		Remolacha forrajera	
	Superficie (miles de hectáreas)	Producción en verde (miles de toneladas)	Superficie (miles de hectáreas)	Producción en verde (miles de toneladas)
2012	4,5	54	0,9	25
2013	1,6	30	0,9	26
2014	1,6	29	0,9	28
2015	1,2	17	0,9	21
2016	1,2	17	0,9	22
2017	1,3	22	0,8	19
2018	1,8	26	0,7	17
2019	1,7	25	0,8	19
2020	1,7	17	0,7	16
2021	1,4	17	0,7	12
2022	1,4	18	1,0	23

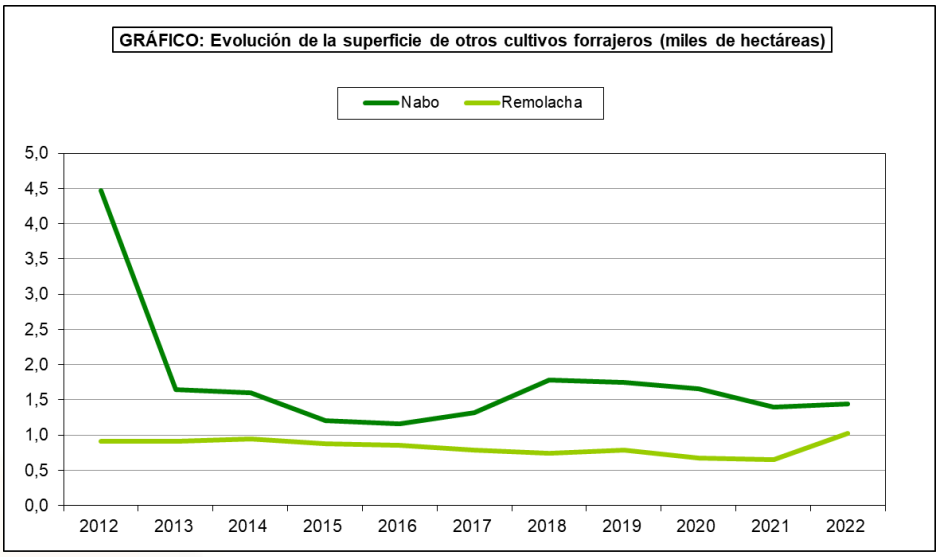

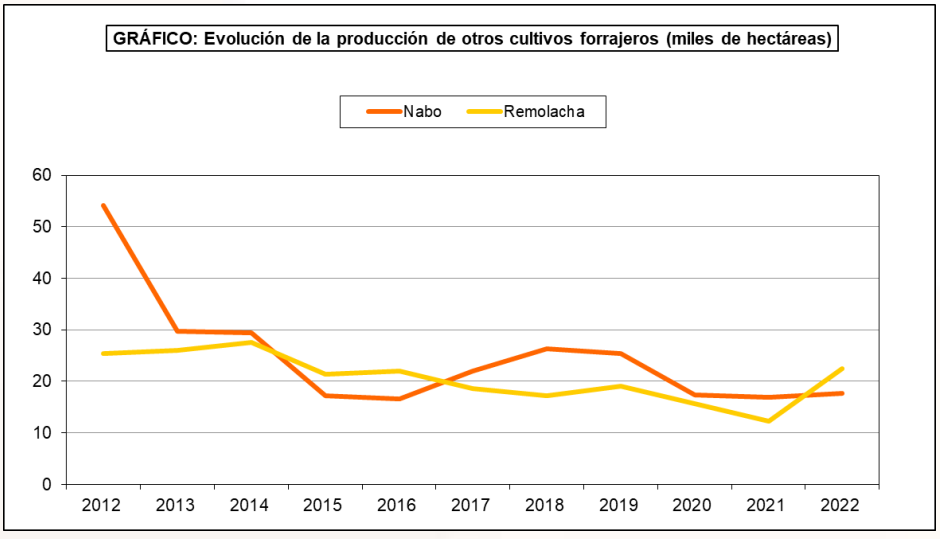

7.5.13.2. CULTIVOS FORRAJEROS-RAÍCES Y TUBÉRCULOS-NABO FORRAJERO:
Análisis provincial de superficie, rendimiento y producción en verde, 2022

Provincias y Comunidades Autónomas	Superficie (hectáreas)			Rendimiento (kg/ha)		Producción en verde (toneladas)
	Secano	Regadío	Total	Secano	Regadío	
A Coruña	119	–	119	12.300	–	1.464
Lugo	419	–	419	4.300	–	1.802
Ourense	255	–	255	3.210	–	819
Pontevedra	153	–	153	3.800	–	581
GALICIA	**946**	**–**	**946**	**4.932**	**–**	**4.666**
P. DE ASTURIAS	**50**	**–**	**50**	**28.000**	**–**	**1.400**
CANTABRIA	**–**	**–**	**–**	**–**	**–**	**–**
Alava	4	–	4	22.050	–	88
Guipúzcoa	50	–	50	23.000	–	1.150
Vizcaya	45	–	45	21.000	–	945
PAÍS VASCO	**99**	**–**	**99**	**22.053**	**–**	**2.183**
NAVARRA	**–**	**–**	**–**	**–**	**–**	**–**
LA RIOJA	**–**	**2**	**2**	**–**	**28.000**	**56**
Huesca	1	110	111	9.000	23.000	2.539
Teruel	5	2	7	10.400	24.000	100
Zaragoza	–	–	–	–	–	–
ARAGÓN	**6**	**112**	**118**	**10.167**	**23.018**	**2.639**
Barcelona	9	31	40	24.288	36.430	1.348
Girona	22	3	25	12.045	25.000	340
Lleida	20	139	159	16.000	32.650	4.858
Tarragona	–	–	–	–	–	–
CATALUÑA	**51**	**173**	**224**	**15.757**	**33.195**	**6.546**
BALEARES	**–**	**–**	**–**	**–**	**–**	**–**
Avila	–	–	–	–	–	–
Burgos	–	–	–	–	–	–
León	–	–	–	–	–	–
Palencia	–	–	–	–	–	–
Salamanca	–	2	2	–	60.000	120
Segovia	–	–	–	–	–	–
Soria	–	–	–	–	–	–
Valladolid	–	–	–	–	–	–
Zamora	–	–	–	–	–	–
CASTILLA Y LEÓN	**–**	**2**	**2**	**–**	**60.000**	**120**

7.5.13.2. CULTIVOS FORRAJEROS-RAÍCES Y TUBÉRCULOS-NABO FORRAJERO:
Análisis provincial de superficie, rendimiento y producción en verde, 2022

Provincias y Comunidades Autónomas	Superficie (hectáreas)			Rendimiento (kg/ha)		Producción en verde (toneladas)
	Secano	Regadío	Total	Secano	Regadío	
MADRID	–	–	–	–	–	–
Albacete	–	–	–	–	–	–
Ciudad Real	–	–	–	–	–	–
Cuenca	–	–	–	–	–	–
Guadalajara	–	–	–	–	–	–
Toledo	–	–	–	–	–	–
CASTILLA-LA MANCHA	–	–	–	–	–	–
Alicante	–	–	–	–	–	–
Castellón	–	–	–	–	–	–
Valencia	–	–	–	–	–	–
C. VALENCIANA	–	–	–	–	–	–
R. DE MURCIA	–	–	–	–	–	–
Badajoz	–	–	–	–	–	–
Cáceres	–	–	–	–	–	–
EXTREMADURA	–	–	–	–	–	–
Almería	–	–	–	–	–	–
Cádiz	–	–	–	–	–	–
Córdoba	–	–	–	–	–	–
Granada	–	1	1	–	38.000	38
Huelva	–	–	–	–	–	–
Jaén	–	–	–	–	–	–
Málaga	–	–	–	–	–	–
Sevilla	–	–	–	–	–	–
ANDALUCÍA	–	**1**	**1**	–	**38.000**	**38**
Las Palmas	–	–	–	–	–	–
S.C. de Tenerife	–	–	–	–	–	–
CANARIAS	–	–	–	–	–	–
ESPAÑA	**1.152**	**290**	**1.442**	**7.911**	**29.430**	**17.648**

7.5.13.3. CULTIVOS FORRAJEROS-RAÍCES Y TUBÉRCULOS-REMOLACHA FORRAJERA:
Análisis provincial de superficie, rendimiento y producción en verde, 2022

Provincias y Comunidades Autónomas	Superficie (hectáreas)			Rendimiento (kg/ha)		Producción en verde (toneladas)
	Secano	Regadío	Total	Secano	Regadío	
A Coruña	16	7	23	32.800	32.800	754
Lugo	211	90	301	24.400	25.100	7.407
Ourense	77	116	193	9.425	–	726
Pontevedra	21	30	51	23.220	30.100	1.391
GALICIA	**325**	**243**	**568**	**21.189**	**13.957**	**10.278**
P. DE ASTURIAS	**6**	**–**	**6**	**27.000**	**–**	**162**
CANTABRIA	**2**	**–**	**2**	**–**	**–**	**–**
Alava	–	–	–	–	–	–
Guipúzcoa	22	–	22	18.050	–	397
Vizcaya	21	–	21	24.010	–	504
PAÍS VASCO	**43**	**–**	**43**	**20.961**	**–**	**901**
NAVARRA	**–**	**–**	**–**	**–**	**–**	**–**
LA RIOJA	**–**	**–**	**–**	**–**	**–**	**–**
Huesca	–	–	–	–	–	–
Teruel	–	–	–	–	–	–
Zaragoza	–	48	48	–	45.000	2.160
ARAGÓN	**–**	**48**	**48**	**–**	**45.000**	**2.160**
Barcelona	–	–	–	–	–	–
Girona	–	–	–	–	–	–
Lleida	6	7	13	16.375	30.000	308
Tarragona	–	–	–	–	–	–
CATALUÑA	**6**	**7**	**13**	**16.375**	**30.000**	**308**
BALEARES	**–**	**–**	**–**	**–**	**–**	**–**
Avila	–	–	–	–	–	–
Burgos	–	–	–	–	–	–
León	–	1	1	–	80.000	80
Palencia	–	–	–	–	–	–
Salamanca	–	1	1	–	70.000	70
Segovia	–	–	–	–	–	–
Soria	–	–	–	–	–	–
Valladolid	–	–	–	–	–	–
Zamora	–	–	–	–	–	–
CASTILLA Y LEÓN	**–**	**2**	**2**	**–**	**75.000**	**150**

7.5.13.3. CULTIVOS FORRAJEROS-RAÍCES Y TUBÉRCULOS-REMOLACHA FORRAJERA:
Análisis provincial de superficie, rendimiento y producción en verde, 2022

Provincias y Comunidades Autónomas	Superficie (hectáreas)			Rendimiento (kg/ha)		Producción en verde (toneladas)
	Secano	Regadío	Total	Secano	Regadío	
MADRID	**–**	**–**	**–**	**–**	**–**	**–**
Albacete	–	–	–	–	–	–
Ciudad Real	–	–	–	–	–	–
Cuenca	–	–	–	–	–	–
Guadalajara	–	–	–	–	–	–
Toledo	–	–	–	–	–	–
CASTILLA-LA MANCHA	**–**	**–**	**–**	**–**	**–**	**–**
Alicante	–	–	–	–	–	–
Castellón	–	–	–	–	–	–
Valencia	–	–	–	–	–	–
C. VALENCIANA	**–**	**–**	**–**	**–**	**–**	**–**
R. DE MURCIA	**–**	**–**	**–**	**–**	**–**	**–**
Badajoz	–	–	–	–	–	–
Cáceres	–	–	–	–	–	–
EXTREMADURA	**–**	**–**	**–**	**–**	**–**	**–**
Almería	–	–	–	–	–	–
Cádiz	340	–	340	25.000	–	8.500
Córdoba	–	–	–	–	–	–
Granada	–	–	–	–	–	–
Huelva	–	–	–	–	–	–
Jaén	–	–	–	–	–	–
Málaga	–	2	2	–	15.000	30
Sevilla	–	–	–	–	–	–
ANDALUCÍA	**340**	**2**	**342**	**25.000**	**15.000**	**8.530**
Las Palmas	–	–	–	–	–	–
S.C. de Tenerife	1	1	2	4.148	20.000	23
CANARIAS	**1**	**1**	**2**	**4.148**	**20.000**	**23**
ESPAÑA	**723**	**303**	**1.026**	**22.894**	**19.675**	**22.512**

7.5.13.4. CULTIVOS FORRAJEROS-OTRAS RAÍCES Y TUBÉRCULOS-ZANAHORIA:
Análisis provincial de superficie, rendimiento y producción, 2022

Provincias y Comunidades Autónomas	Superficie (hectáreas)			Rendimiento (kg/ha)		Producción en verde (toneladas)
	Secano	Regadío	Total	Secano	Regadío	
A Coruña	–	–	–	–	–	–
Lugo	–	–	–	–	–	–
Ourense	–	–	–	–	–	–
Pontevedra	–	–	–	–	–	–
GALICIA	**–**	**–**	**–**	**–**	**–**	**–**
P. DE ASTURIAS	**–**	**–**	**–**	**–**	**–**	**–**
CANTABRIA	**–**	**–**	**–**	**–**	**–**	**–**
Alava	–	–	–	–	–	–
Guipúzcoa	–	–	–	–	–	–
Vizcaya	–	–	–	–	–	–
PAÍS VASCO	**–**	**–**	**–**	**–**	**–**	**–**
NAVARRA	**–**	**–**	**–**	**–**	**–**	**–**
LA RIOJA	**–**	**–**	**–**	**–**	**–**	**–**
Huesca	–	–	–	–	–	–
Teruel	–	–	–	–	–	–
Zaragoza	–	–	–	–	–	–
ARAGÓN	**–**	**–**	**–**	**–**	**–**	**–**
Barcelona	–	–	–	–	–	–
Girona	–	–	–	–	–	–
Lleida	–	–	–	–	–	–
Tarragona	–	–	–	–	–	–
CATALUÑA	**–**	**–**	**–**	**–**	**–**	**–**
BALEARES	**–**	**–**	**–**	**–**	**–**	**–**
Avila	–	–	–	–	–	–
Burgos	–	–	–	–	–	–
León	–	–	–	–	–	–
Palencia	–	–	–	–	–	–
Salamanca	–	–	–	–	–	–
Segovia	–	–	–	–	–	–
Soria	–	–	–	–	–	–
Valladolid	–	–	–	–	–	–
Zamora	–	–	–	–	–	–
CASTILLA Y LEÓN	**–**	**–**	**–**	**–**	**–**	**–**

7.5.13.4. CULTIVOS FORRAJEROS-OTRAS RAÍCES Y TUBÉRCULOS-ZANAHORIA:
Análisis provincial de superficie, rendimiento y producción, 2022

Provincias y Comunidades Autónomas	Superficie (hectáreas)			Rendimiento (kg/ha)		Producción en verde (toneladas)
	Secano	Regadío	Total	Secano	Regadío	
MADRID	–	–	–	–	–	–
Albacete	–	–	–	–	–	–
Ciudad Real	–	–	–	–	–	–
Cuenca	–	–	–	–	–	–
Guadalajara	–	–	–	–	–	–
Toledo	–	–	–	–	–	–
CASTILLA-LA MANCHA	–	–	–	–	–	–
Alicante	–	–	–	–	–	–
Castellón	–	–	–	–	–	–
Valencia	–	–	–	–	–	–
C. VALENCIANA	–	–	–	–	–	–
R. DE MURCIA	–	–	–	–	–	–
Badajoz	–	–	–	–	–	–
Cáceres	–	–	–	–	–	–
EXTREMADURA	–	–	–	–	–	–
Almería	–	–	–	–	–	–
Cádiz	67	420	487	24.000	50.000	22.608
Córdoba	–	–	–	–	–	–
Granada	–	–	–	–	–	–
Huelva	–	–	–	–	–	–
Jaén	–	–	–	–	–	–
Málaga	–	10	10	–	15.000	150
Sevilla	–	–	–	–	–	–
ANDALUCÍA	**67**	**430**	**497**	**24.000**	**49.186**	**22.758**
Las Palmas	–	–	–	–	–	–
S.C. de Tenerife	–	–	–	–	–	–
CANARIAS	–	–	–	–	–	–
ESPAÑA	**67**	**430**	**497**	**24.000**	**49.186**	**22.758**

7.5.13.5. CULTIVOS FORRAJEROS-OTRAS RAÍCES Y TUBÉRCULOS-PATACA, CHIRIVIA Y OTROS:
Análisis provincial de superficie, rendimiento y producción, 2022

Provincias y Comunidades Autónomas	Superficie (hectáreas)			Rendimiento (kg/ha)		Producción en verde (toneladas)
	Secano	Regadío	Total	Secano	Regadío	
A Coruña	–	–	–	–	–	–
Lugo	–	–	–	–	–	–
Ourense	–	–	–	–	–	–
Pontevedra	–	–	–	–	–	–
GALICIA	**–**	**–**	**–**	**–**	**–**	**–**
P. DE ASTURIAS	**–**	**–**	**–**	**–**	**–**	**–**
CANTABRIA	**–**	**–**	**–**	**–**	**–**	**–**
Alava	–	–	–	–	–	–
Guipúzcoa	–	–	–	–	–	–
Vizcaya	–	–	–	–	–	–
PAÍS VASCO	**–**	**–**	**–**	**–**	**–**	**–**
NAVARRA	**–**	**–**	**–**	**–**	**–**	**–**
LA RIOJA	**–**	**–**	**–**	**–**	**–**	**–**
Huesca	–	–	–	–	–	–
Teruel	–	–	–	–	–	–
Zaragoza	–	–	–	–	–	–
ARAGÓN	**–**	**–**	**–**	**–**	**–**	**–**
Barcelona	–	–	–	–	–	–
Girona	–	–	–	–	–	–
Lleida	–	–	–	–	–	–
Tarragona	–	–	–	–	–	–
CATALUÑA	**–**	**–**	**–**	**–**	**–**	**–**
BALEARES	**–**	**–**	**–**	**–**	**–**	**–**
Avila	–	–	–	–	–	–
Burgos	–	–	–	–	–	–
León	–	–	–	–	–	–
Palencia	–	–	–	–	–	–
Salamanca	–	–	–	–	–	–
Segovia	–	–	–	–	–	–
Soria	–	–	–	–	–	–
Valladolid	–	–	–	–	–	–
Zamora	–	–	–	–	–	–
CASTILLA Y LEÓN	**–**	**–**	**–**	**–**	**–**	**–**

7.5.13.5. CULTIVOS FORRAJEROS-OTRAS RAÍCES Y TUBÉRCULOS-PATACA, CHIRIVIA Y OTROS:
Análisis provincial de superficie, rendimiento y producción, 2022

Provincias y Comunidades Autónomas	Superficie (hectáreas)			Rendimiento (kg/ha)		Producción en verde (toneladas)
	Secano	Regadío	Total	Secano	Regadío	
MADRID	–	–	–	–	–	–
Albacete	–	–	–	–	–	–
Ciudad Real	–	–	–	–	–	–
Cuenca	–	–	–	–	–	–
Guadalajara	–	–	–	–	–	–
Toledo	–	–	–	–	–	–
CASTILLA-LA MANCHA	–	–	–	–	–	–
Alicante	–	–	–	–	–	–
Castellón	–	–	–	–	–	–
Valencia	–	–	–	–	–	–
C. VALENCIANA	–	–	–	–	–	–
R. DE MURCIA	–	–	–	–	–	–
Badajoz	–	–	–	–	–	–
Cáceres	–	–	–	–	–	–
EXTREMADURA	–	–	–	–	–	–
Almería	–	–	–	–	–	–
Cádiz	–	120	120	–	25.000	3.000
Córdoba	–	–	–	–	–	–
Granada	–	–	–	–	–	–
Huelva	–	–	–	–	–	–
Jaén	–	–	–	–	–	–
Málaga	–	–	–	–	–	–
Sevilla	–	–	–	–	–	–
ANDALUCÍA	–	**120**	**120**	–	**25.000**	**3.000**
Las Palmas	–	–	–	–	–	–
S.C. de Tenerife	–	–	–	–	–	–
CANARIAS	–	–	–	–	–	–
ESPAÑA	–	**120**	**120**	–	**25.000**	**3.000**

7.5.14.1. CULTIVOS FORRAJEROS-FORRAJERAS VARIAS:
Serie histórica de superficie cosechada y producción en verde

Años	Col forrajera		Otros cultivos forrajeros	
	Superficie (miles de hectáreas)	Producción en verde (miles de toneladas)	Superficie (miles de hectáreas)	Producción en verde (miles de toneladas)
2012	5,1	122	20,2	97
2013	4,9	121	20,7	165
2014	4,9	121	24,8	202
2015	4,8	119	37,5	193
2016	4,8	111	21,0	197
2017	4,6	107	16,0	113
2018	4,5	102	10,4	52
2019	4,2	102	10,2	80
2020	4,1	88	5,9	52
2021	4,0	85	3,7	31
2022	3,9	80	4,0	37

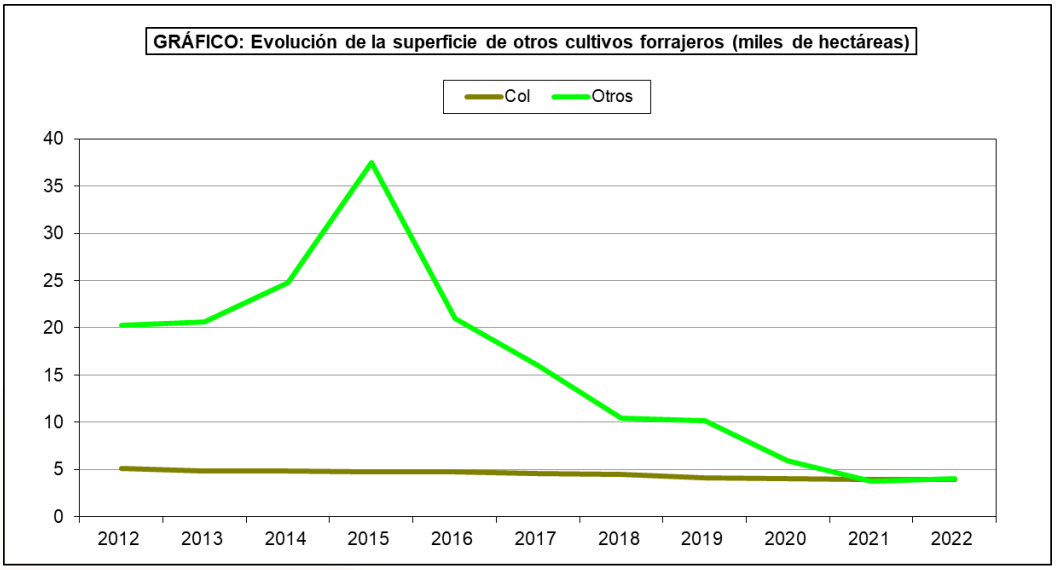

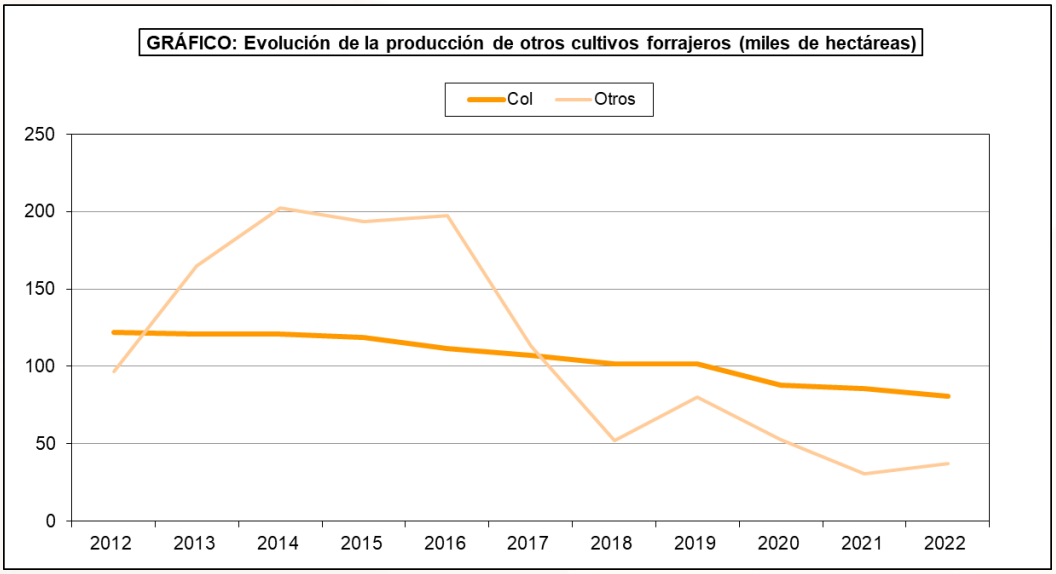

7.5.14.2. CULTIVOS FORRAJEROS-COL FORRAJERA:
Análisis provincial de superficie, rendimiento y producción en verde, 2022

Provincias y Comunidades Autónomas	Superficie (hectáreas)			Rendimiento (kg/ha)		Producción en verde (toneladas)
	Secano	Regadío	Total	Secano	Regadío	
A Coruña	699	175	874	24.600	24.800	21.535
Lugo	1.058	265	1.323	22.250	22.250	29.437
Ourense	761	190	951	12.250	–	9.322
Pontevedra	538	134	672	24.920	38.000	18.498
GALICIA	**3.056**	**764**	**3.820**	**20.767**	**20.063**	**78.792**
P. DE ASTURIAS	**48**	**–**	**48**	**15.000**	**–**	**720**
CANTABRIA	**–**	**–**	**–**	**–**	**–**	**–**
Alava	2	–	2	25.080	–	50
Guipúzcoa	–	–	–	–	–	–
Vizcaya	4	–	4	22.680	–	91
PAÍS VASCO	**6**	**–**	**6**	**23.480**	**–**	**141**
NAVARRA	**–**	**–**	**–**	**–**	**–**	**–**
LA RIOJA	**–**	**–**	**–**	**–**	**–**	**–**
Huesca	–	–	–	–	–	–
Teruel	–	–	–	–	–	–
Zaragoza	–	–	–	–	–	–
ARAGÓN	**–**	**–**	**–**	**–**	**–**	**–**
Barcelona	–	–	–	–	–	–
Girona	–	–	–	–	–	–
Lleida	–	–	–	–	–	–
Tarragona	–	–	–	–	–	–
CATALUÑA	**–**	**–**	**–**	**–**	**–**	**–**
BALEARES	**–**	**–**	**–**	**–**	**–**	**–**
Avila	–	–	–	–	–	–
Burgos	–	–	–	–	–	–
León	–	–	–	–	–	–
Palencia	–	–	–	–	–	–
Salamanca	–	–	–	–	–	–
Segovia	–	–	–	–	–	–
Soria	–	–	–	–	–	–
Valladolid	–	–	–	–	–	–
Zamora	–	–	–	–	–	–
CASTILLA Y LEÓN	**–**	**–**	**–**	**–**	**–**	**–**

7.5.14.2. CULTIVOS FORRAJEROS-COL FORRAJERA:
Análisis provincial de superficie, rendimiento y producción en verde, 2022

Provincias y Comunidades Autónomas	Superficie (hectáreas)			Rendimiento (kg/ha)		Producción en verde (toneladas)
	Secano	Regadío	Total	Secano	Regadío	
MADRID	**–**	**–**	**–**	**–**	**–**	**–**
Albacete	–	–	–	–	–	–
Ciudad Real	–	–	–	–	–	–
Cuenca	–	–	–	–	–	–
Guadalajara	–	–	–	–	–	–
Toledo	–	–	–	–	–	–
CASTILLA-LA MANCHA	**–**	**–**	**–**	**–**	**–**	**–**
Alicante	–	–	–	–	–	–
Castellón	–	–	–	–	–	–
Valencia	–	–	–	–	–	–
C. VALENCIANA	**–**	**–**	**–**	**–**	**–**	**–**
R. DE MURCIA	**–**	**–**	**–**	**–**	**–**	**–**
Badajoz	–	–	–	–	–	–
Cáceres	–	–	–	–	–	–
EXTREMADURA	**–**	**–**	**–**	**–**	**–**	**–**
Almería	–	–	–	–	–	–
Cádiz	–	–	–	–	–	–
Córdoba	–	–	–	–	–	–
Granada	–	–	–	–	–	–
Huelva	–	–	–	–	–	–
Jaén	–	–	–	–	–	–
Málaga	–	–	–	–	–	–
Sevilla	–	–	–	–	–	–
ANDALUCÍA	**–**	**–**	**–**	**–**	**–**	**–**
Las Palmas	–	–	–	–	–	–
S.C. de Tenerife	31	32	63	4.148	20.000	765
CANARIAS	**31**	**32**	**63**	**4.148**	**20.000**	**765**
ESPAÑA	**3.141**	**796**	**3.937**	**20.520**	**20.061**	**80.418**

7.5.14.3. CULTIVOS FORRAJEROS-CALABAZA FORRAJERA:
Análisis provincial de superficie, rendimiento y producción en verde, 2022

Provincias y Comunidades Autónomas	Superficie (hectáreas)			Rendimiento (kg/ha)		Producción en verde (toneladas)
	Secano	Regadío	Total	Secano	Regadío	
A Coruña	98	5	103	20.225	28.700	2.126
Lugo	57	10	67	19.650	19.650	1.317
Ourense	301	16	317	19.325	–	5.817
Pontevedra	145	8	153	19.650	26.200	3.059
GALICIA	**601**	**39**	**640**	**19.581**	**14.092**	**12.319**
P. DE ASTURIAS	**–**	**–**	**–**	**–**	**–**	**–**
CANTABRIA	**–**	**–**	**–**	**–**	**–**	**–**
Alava	–	–	–	–	–	–
Guipúzcoa	–	–	–	–	–	–
Vizcaya	8	–	8	16.350	–	131
PAÍS VASCO	**8**	**–**	**8**	**16.350**	**–**	**131**
NAVARRA	**–**	**–**	**–**	**–**	**–**	**–**
LA RIOJA	**–**	**–**	**–**	**–**	**–**	**–**
Huesca	–	–	–	–	–	–
Teruel	–	–	–	–	–	–
Zaragoza	–	–	–	–	–	–
ARAGÓN	**–**	**–**	**–**	**–**	**–**	**–**
Barcelona	–	–	–	–	–	–
Girona	–	–	–	–	–	–
Lleida	–	–	–	–	–	–
Tarragona	–	–	–	–	–	–
CATALUÑA	**–**	**–**	**–**	**–**	**–**	**–**
BALEARES	**–**	**–**	**–**	**–**	**–**	**–**
Avila	–	–	–	–	–	–
Burgos	–	–	–	–	–	–
León	–	–	–	–	–	–
Palencia	–	–	–	–	–	–
Salamanca	–	–	–	–	–	–
Segovia	–	–	–	–	–	–
Soria	–	–	–	–	–	–
Valladolid	–	–	–	–	–	–
Zamora	–	–	–	–	–	–
CASTILLA Y LEÓN	**–**	**–**	**–**	**–**	**–**	**–**

7.5.14.3. CULTIVOS FORRAJEROS-CALABAZA FORRAJERA:
Análisis provincial de superficie, rendimiento y producción en verde, 2022

Provincias y Comunidades Autónomas	Superficie (hectáreas)			Rendimiento (kg/ha)		Producción en verde (toneladas)
	Secano	Regadío	Total	Secano	Regadío	
MADRID	–	–	–	–	–	–
Albacete	–	–	–	–	–	–
Ciudad Real	–	–	–	–	–	–
Cuenca	–	–	–	–	–	–
Guadalajara	–	–	–	–	–	–
Toledo	–	–	–	–	–	–
CASTILLA-LA MANCHA	–	–	–	–	–	–
Alicante	–	–	–	–	–	–
Castellón	–	–	–	–	–	–
Valencia	–	–	–	–	–	–
C. VALENCIANA	–	–	–	–	–	–
R. DE MURCIA	–	–	–	–	–	–
Badajoz	–	–	–	–	–	–
Cáceres	–	–	–	–	–	–
EXTREMADURA	–	–	–	–	–	–
Almería	–	–	–	–	–	–
Cádiz	–	–	–	–	–	–
Córdoba	–	–	–	–	–	–
Granada	–	–	–	–	–	–
Huelva	–	–	–	–	–	–
Jaén	–	–	–	–	–	–
Málaga	–	–	–	–	–	–
Sevilla	–	–	–	–	–	–
ANDALUCÍA	–	–	–	–	–	–
Las Palmas	–	–	–	–	–	–
S.C. de Tenerife	–	–	–	–	–	–
CANARIAS	–	–	–	–	–	–
ESPAÑA	**609**	**39**	**648**	**19.539**	**14.092**	**12.450**

7.5.14.4. CULTIVOS FORRAJEROS-CARDO Y OTROS FORRAJES VARIOS:
Análisis provincial de superficie, rendimiento y producción, 2022

Provincias y Comunidades Autónomas	Superficie (hectáreas)			Rendimiento (kg/ha)		Producción en verde (toneladas)
	Secano	Regadío	Total	Secano	Regadío	
A Coruña	277	119	396	15.100	15.100	5.979
Lugo	29	12	41	9.500	9.500	389
Ourense	384	22	406	9.725	–	3.734
Pontevedra	94	41	135	18.500	18.500	2.498
GALICIA	**784**	**194**	**978**	**12.668**	**13.760**	**12.600**
P. DE ASTURIAS	**–**	**–**	**–**	**–**	**–**	**–**
CANTABRIA	**–**	**–**	**–**	**–**	**–**	**–**
Alava	–	–	–	–	–	–
Guipúzcoa	–	–	–	–	–	–
Vizcaya	–	–	–	–	–	–
PAÍS VASCO	**–**	**–**	**–**	**–**	**–**	**–**
NAVARRA	**–**	**–**	**–**	**–**	**–**	**–**
LA RIOJA	**–**	**–**	**–**	**–**	**–**	**–**
Huesca	422	233	1.651	5.000	28.000	8.634
Teruel	31	–	31	9.000	–	279
Zaragoza	183	192	618	4.945	17.526	4.270
ARAGÓN	**636**	**425**	**2.300**	**5.179**	**23.268**	**13.183**
Barcelona	–	–	–	–	–	–
Girona	–	–	–	–	–	–
Lleida	–	–	–	–	–	–
Tarragona	–	–	–	–	–	–
CATALUÑA	**–**	**–**	**–**	**–**	**–**	**–**
BALEARES	**–**	**–**	**–**	**–**	**–**	**–**
Avila	–	–	–	–	–	–
Burgos	–	–	–	–	–	–
León	–	–	–	–	–	–
Palencia	–	–	–	–	–	–
Salamanca	–	–	–	–	–	–
Segovia	–	–	–	–	–	–
Soria	–	–	–	–	–	–
Valladolid	–	–	–	–	–	–
Zamora	–	–	–	–	–	–
CASTILLA Y LEÓN	**–**	**–**	**–**	**–**	**–**	**–**

7.5.14.4. CULTIVOS FORRAJEROS-CARDO Y OTROS FORRAJES VARIOS:
Análisis provincial de superficie, rendimiento y producción, 2022

Provincias y Comunidades Autónomas	Superficie (hectáreas)			Rendimiento (kg/ha)		Producción en verde (toneladas)
	Secano	Regadío	Total	Secano	Regadío	
MADRID	**–**	**–**	**–**	**–**	**–**	**–**
Albacete	–	–	–	–	–	–
Ciudad Real	–	–	–	–	–	–
Cuenca	–	–	–	–	–	–
Guadalajara	–	–	–	–	–	–
Toledo	–	–	–	–	–	–
CASTILLA-LA MANCHA	**–**	**–**	**–**	**–**	**–**	**–**
Alicante	108	25	133	5.500	23.000	1.169
Castellón	–	–	–	–	–	–
Valencia	–	–	–	–	–	–
C. VALENCIANA	**108**	**25**	**133**	**5.500**	**23.000**	**1.169**
R. DE MURCIA	**–**	**7**	**7**	**–**	**18.000**	**126**
Badajoz	–	–	3.600	–	–	–
Cáceres	–	–	390	–	–	–
EXTREMADURA	**–**	**–**	**3.990**	**–**	**–**	**–**
Almería	–	–	–	–	–	–
Cádiz	–	–	–	–	–	–
Córdoba	1	–	1	7.000	–	7
Granada	–	–	–	–	–	–
Huelva	–	–	–	–	–	–
Jaén	–	–	–	–	–	–
Málaga	–	–	–	–	–	–
Sevilla	–	–	–	–	–	–
ANDALUCÍA	**1**	**–**	**1**	**7.000**	**–**	**7**
Las Palmas	168	16	184	4.866	15.000	1.053
S.C. de Tenerife	1.660	21	1.681	5.185	20.000	9.027
CANARIAS	**1.828**	**37**	**1.865**	**5.156**	**17.838**	**10.080**
ESPAÑA	**3.357**	**688**	**9.274**	**6.926**	**20.232**	**37.165**

7.5.15.1. CULTIVOS FORRAJEROS-CULTIVOS FORRAJEROS PASTADOS:
Análisis provincial de superficie y producción, 2022

Provincias y Comunidades Autónomas	Superficies (hectáreas)			Producción peso vivo mantenido (toneladas/año)
	Pastada solamente		Cosechada y pastada	
	Secano	Regadío	Total	
A Coruña	–	–	–	–
Lugo	–	–	–	–
Ourense	–	–	–	38
Pontevedra	–	–	–	–
GALICIA	**–**	**–**	**–**	**38**
P. DE ASTURIAS	**–**	**–**	**–**	**–**
CANTABRIA	**–**	**–**	**–**	**–**
Alava	–	–	–	–
Guipúzcoa	–	–	–	–
Vizcaya	–	–	–	–
PAÍS VASCO	**–**	**–**	**–**	**–**
NAVARRA	**–**	**–**	**–**	**–**
LA RIOJA	**–**	**–**	**–**	**–**
Huesca	13.985	363	–	7.498
Teruel	8.171	47	–	8.436
Zaragoza	4.174	1.910	–	4.500
ARAGÓN	**26.330**	**2.320**	**–**	**20.434**
Barcelona	6.081	7	–	371
Girona	478	112	–	303
Lleida	575	105	–	404
Tarragona	–	–	–	–
CATALUÑA	**7.134**	**224**	**–**	**1.078**
BALEARES	**37.330**	**–**	**–**	**7.608**
Avila	–	–	–	59
Burgos	–	–	–	546
León	–	–	–	211
Palencia	–	–	–	1.518
Salamanca	–	–	–	86
Segovia	–	–	–	290
Soria	1.092	–	–	27
Valladolid	1	–	–	639
Zamora	–	–	–	94
CASTILLA Y LEÓN	**1.093**	**–**	**–**	**3.470**

7.5.15.1. CULTIVOS FORRAJEROS-CULTIVOS FORRAJEROS PASTADOS:
Análisis provincial de superficie y producción, 2022

Provincias y Comunidades Autónomas	Superficies (hectáreas)			Producción peso vivo mantenido (toneladas/año)
	Pastada solamente		Cosechada y pastada	
	Secano	Regadío	Total	
MADRID	**–**	**–**	**–**	**–**
Albacete	788	135	–	200
Ciudad Real	–	–	–	–
Cuenca	104	43	–	34
Guadalajara	–	–	–	6
Toledo	462	279	–	672
CASTILLA-LA MANCHA	**1.354**	**457**	**–**	**912**
Alicante	–	–	–	–
Castellón	66	20	–	43
Valencia	4	4	–	6
C. VALENCIANA	**70**	**24**	**–**	**49**
R. DE MURCIA	**–**	**–**	**–**	**7**
Badajoz	111.421	2.285	–	9.837
Cáceres	45.588	9.818	–	7.942
EXTREMADURA	**157.009**	**12.103**	**–**	**17.779**
Almería	–	–	–	–
Cádiz	–	–	–	–
Córdoba	110	28	–	–
Granada	40	12	–	93
Huelva	20	–	–	7
Jaén	–	–	–	–
Málaga	–	–	–	–
Sevilla	–	–	–	–
ANDALUCÍA	**170**	**40**	**–**	**100**
Las Palmas	–	–	–	–
S.C. de Tenerife	–	–	–	–
CANARIAS	**–**	**–**	**–**	**–**
ESPAÑA	**230.490**	**15.168**	**–**	**51.475**

7.5.15.2. CULTIVOS FORRAJEROS-BARBECHOS, RASTROJERAS Y OTROS APROVECHAMIENTOS:
Análisis provincial de la superficie y peso vivo mantenido, 2022

Provincias y Comunidades Autónomas	Barbechos pastados		Rastrojeras pastadas		Otros aprovech.
	Superficie (hectáreas)	Peso vivo mantenido (toneladas/año)	Superficie (hectáreas)	Peso vivo mantenido (toneladas/año)	Peso vivo mantenido (toneladas/año)
A Coruña	6.105	–	–	–	–
Lugo	5.016	1.771	–	–	–
Ourense	5.949	2.171	–	–	–
Pontevedra	3.099	1.069	–	–	–
GALICIA	**20.169**	**5.011**	**–**	**–**	**–**
P. DE ASTURIAS	**–**	**–**	**–**	**–**	**–**
CANTABRIA	**–**	**–**	**–**	**–**	**–**
Alava	–	–	1.365	26	–
Guipúzcoa	–	–	–	–	–
Vizcaya	–	–	–	–	–
PAÍS VASCO	**–**	**–**	**1.365**	**26**	**–**
NAVARRA	**51.203**	**563**	**249.457**	**3.742**	**–**
LA RIOJA	**7.139**	**393**	**24.913**	**922**	**–**
Huesca	69.087	760	335.639	3.524	31
Teruel	106.860	3.800	162.933	13.726	–
Zaragoza	190.405	4.886	320.541	33.703	121
ARAGÓN	**366.352**	**9.446**	**819.113**	**50.953**	**152**
Barcelona	2.988	70	25.969	485	–
Girona	1.386	–	18.156	–	–
Lleida	9.541	229	90.010	2.610	–
Tarragona	22.544	451	12.544	188	–
CATALUÑA	**36.459**	**750**	**146.679**	**3.283**	**–**
BALEARES	**13.317**	**266**	**9.340**	**217**	**–**
Avila	23.384	164	–	–	–
Burgos	39.910	279	328.888	4.933	–
León	35.910	251	100.660	1.510	–
Palencia	26.636	186	238.499	3.577	–
Salamanca	28.576	200	109.458	1.642	45
Segovia	33.021	231	137.943	2.069	–
Soria	52.088	365	161.583	2.424	–
Valladolid	31.000	155	261.800	2.618	–
Zamora	62.982	441	138.000	2.070	–
CASTILLA Y LEÓN	**333.507**	**2.272**	**1.476.831**	**20.843**	**45**

7.5.15.2. CULTIVOS FORRAJEROS-BARBECHOS, RASTROJERAS Y OTROS APROVECHAMIENTOS:
Análisis provincial de la superficie y peso vivo mantenido, 2022

Provincias y Comunidades Autónomas	Barbechos pastados		Rastrojeras pastadas		Otros aprovech.
	Superficie (hectáreas)	Peso vivo mantenido (toneladas/año)	Superficie (hectáreas)	Peso vivo mantenido (toneladas/año)	Peso vivo mantenido (toneladas/año)
MADRID	**67.208**	**336**	**74.587**	**671**	**–**
Albacete	139.600	586	220.500	926	–
Ciudad Real	217.552	1.088	327.106	3.272	–
Cuenca	75.521	453	309.015	4.944	–
Guadalajara	61.706	432	7.279	146	–
Toledo	215.195	1.506	45.655	685	–
CASTILLA-LA MANCHA	**709.574**	**4.065**	**909.555**	**9.973**	**–**
Alicante	8.000	400	2.029	235	–
Castellón	8.322	92	4.893	49	–
Valencia	15.053	151	7.196	72	–
C. VALENCIANA	**31.375**	**643**	**14.118**	**356**	**–**
R. DE MURCIA	**1.537**	**31**	**13.962**	**2.388**	**–**
Badajoz	32.480	195	100.982	606	–
Cáceres	5.505	33	5.160	31	–
EXTREMADURA	**37.985**	**228**	**106.142**	**637**	**–**
Almería	15.564	156	14.648	220	–
Cádiz	17.812	267	106.000	1.590	–
Córdoba	106.889	748	65.024	1.300	–
Granada	71.691	78	61.541	653	–
Huelva	19.990	97	16.101	305	–
Jaén	10.533	211	11.339	227	–
Málaga	22.315	134	2.458	37	–
Sevilla	3.695	74	13.820	207	3
ANDALUCÍA	**268.489**	**1.765**	**290.931**	**4.539**	**3**
Las Palmas	3.971	29	–	–	–
S.C. de Tenerife	2.919	23	–	–	–
CANARIAS	**6.890**	**52**	**–**	**–**	**–**
ESPAÑA	**1.951.204**	**25.821**	**4.136.993**	**98.550**	**200**

7.6.1. HORTALIZAS: Serie histórica de superficie, producción y valor

Años	Superficie (miles de hectáreas)	Producción (miles de toneladas)	Valor (miles de euros)
2012	348	13.283	5.654.821
2013	349	13.201	6.025.736
2014	365	14.626	5.945.398
2015	365	14.772	7.705.933
2016	382	15.456	7.225.476
2017	388	15.545	8.079.272
2018	378	14.992	7.753.854
2019	384	15.858	7.940.650
2020	386	15.180	7.953.472
2021	402	16.393	9.133.516
2022	372	14.290	9.678.359

GRÁFICO: Evolución de la superficie de hortalizas (miles de hectáreas)

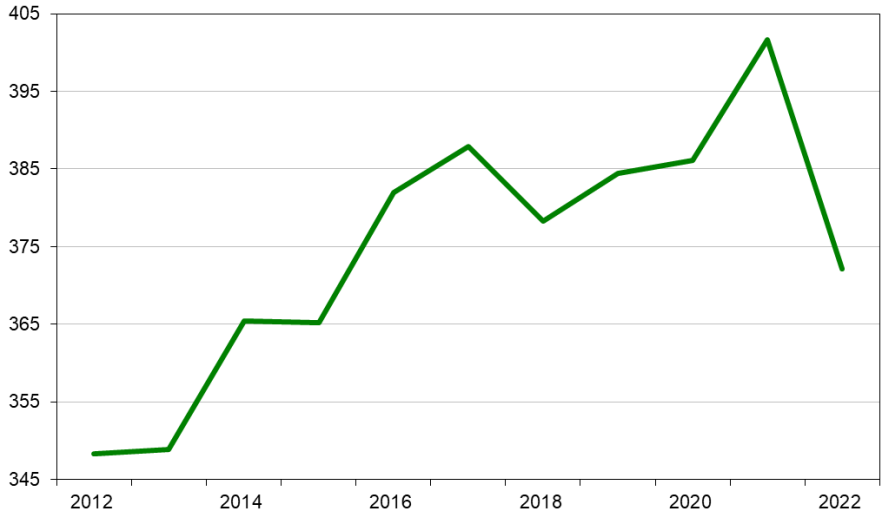

GRÁFICO: Evolución de la producción de hortalizas (miles toneladas)

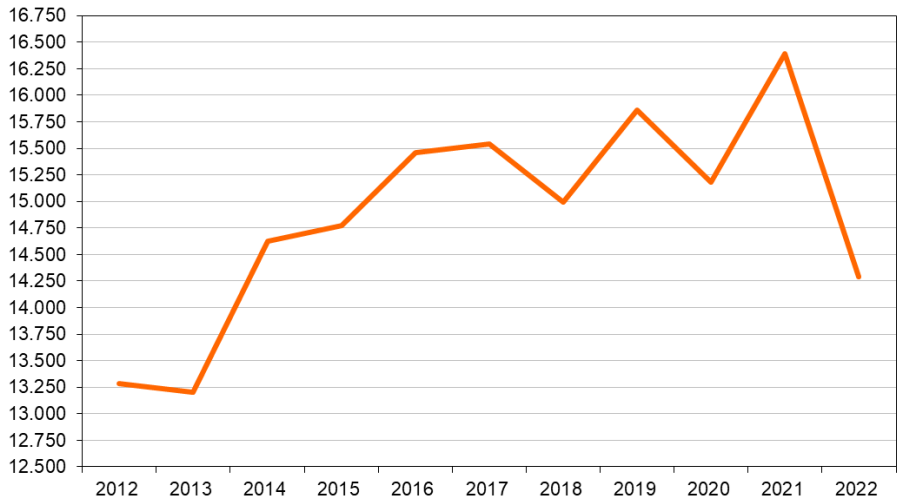

GRÁFICO: Evolución del valor de hortalizas (miles de euros)

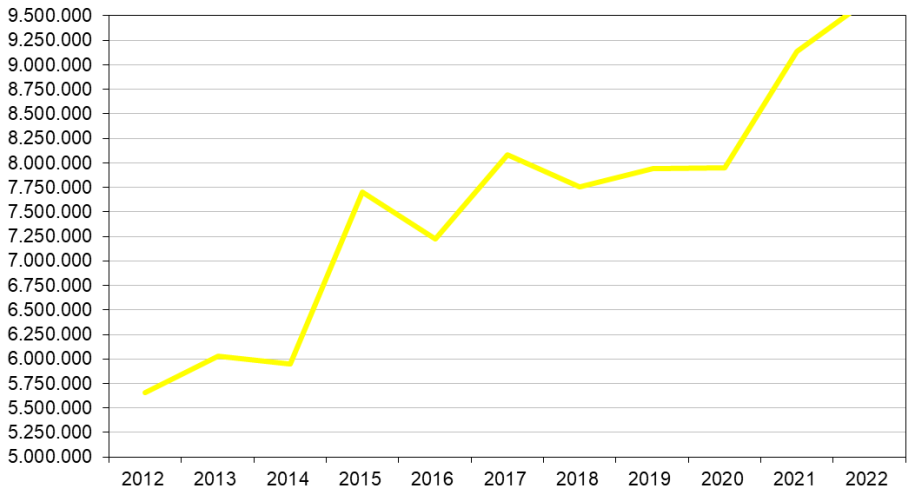

7.6.2. HORTALIZAS: Resumen nacional de superficie, rendimientos y producción, 2022

Cultivos	Superficie (hectáreas)				Rendimiento (kg/ha)			Producción (toneladas)
	Secano	Regadío		Total	Secano	Regadío		
		Aire libre	Protegido			Aire libre	Protegido	
DE HOJA O TALLO:								
Col–repollo de hojas lisas	–	–	–	3.174	–	–	–	107.147
Col–repollo de hojas rizadas o de Milán	–	–	–	1.741	–	–	–	63.825
Col de Bruselas	–	–	–	59	–	–	–	1.745
Otras coles	–	–	–	1.686	–	–	–	55.419
COL TOTAL	620	5.737	303	6.660	35.199	34.512	27.357	228.136
BERZA	422	141	–	563	21.937	20.707	–	12.178
ESPÁRRAGO	4.094	8.411	626	13.131	2.028	3.993	4.907	44.963
APIO	–	2.673	–	2.673	–	59.780	–	159.781
Lechuga romana	–	–	–	9.110	–	–	–	267.285
Lechuga acogollada	–	–	–	24.301	–	–	–	699.258
LECHUGA TOTAL	127	32.475	809	33.411	13.812	28.999	28.277	966.543
ESCAROLA	8	2.669	29	2.706	15.750	29.904	36.648	81.000
ESPINACA	4	5.355	104	5.463	8.227	17.448	10.082	94.510
ACELGA	41	2.023	81	2.145	16.605	26.745	29.721	57.208
CARDO	8	532	–	540	9.835	37.035	–	19.789
GRELO	5.317	220	–	5.537	10.986	12.163	–	61.091
CANÓNIGO	–	40	120	160	–	6.900	5.573	945
RÚCULA	–	132	177	309	–	8.950	6.923	2.406
ACHICORIA VERDE	–	113	9	122	–	19.502	20.000	2.383
ENDIVIA	2	289	–	291	6.000	5.501	–	4.396
PEREJIL	2	59	106	167	12.000	43.763	56.226	8.566
BORRAJA	1	928	–	929	1.500	20.317	–	18.856
DE FRUTO:								
SANDÍA	423	10.869	10.403	21.695	8.798	60.237	48.679	1.164.989
Melón de piel lisa	–	–	–	3.818	–	–	–	128.389
Melón tendral	–	–	–	601	–	–	–	15.023
Melón cantalupo	–	–	–	1.498	–	–	–	56.311
Otros melones	–	–	–	10.303	–	–	–	324.312
MELÓN TOTAL	803	12.947	2.471	16.221	7.437	32.756	38.029	524.035
CALABAZA	418	3.892	98	4.408	3.622	31.065	52.516	127.545
CALABACÍN	78	2.102	9.067	11.247	10.629	37.142	59.426	617.719
PEPINO	32	549	7.419	8.000	6.679	30.083	101.472	769.905
PEPINILLO	–	5	–	5	–	12.200	–	61
BERENJENA	7	768	2.875	3.650	6.236	31.086	87.812	276.324
Tomate, recolección 1–I a 31–V	–	–	–	9.147	–	–	–	780.091
Tomate, recolección 1–VI a 30–IX	–	–	–	31.163	–	–	–	2.447.049
Tomate, recolección 1–X a 31–XII	–	–	–	4.842	–	–	–	424.804
TOMATE TOTAL	555	28.944	15.653	45.152	4.791	76.439	91.793	3.651.944
PIMIENTO	102	5.975	15.971	22.048	7.650	41.548	80.146	1.529.034

7.6.2. HORTALIZAS: Resumen nacional de superficie, rendimientos y producción, 2022

Cultivos	Superficie (hectáreas)				Rendimiento (kg/ha)			Producción (toneladas)
	Secano	Regadío		Total	Secano	Regadío		
		Aire libre	Protegido			Aire libre	Protegido	
GUINDILLA	19	186	6	211	3.131	21.618	28.067	4.250
MAIZ DULCE	49	7.065	2	7.116	6.214	19.141	25.000	135.720
FRESA Y FRESÓN	37	210	7.023	7.270	18.233	20.605	45.693	325.878
DE FLOR:								
ALCACHOFA	44	14.475	7	14.526	2.802	13.808	11.050	200.068
BROCOLI	24	31.231	–	31.255	12.676	15.856	–	495.527
COLIFLOR	116	7.609	1	7.726	13.214	23.510	35.000	180.457
RAICES Y BULBOS:								
AJO	1.670	28.131	1	29.802	3.144	9.834	11.960	281.904
Cebolla babosa	–	–	–	4.282	–	–	–	195.820
Cebolla medio grano o Liria	–	–	–	4.018	–	–	–	227.095
Cebolla grano o valenciana	–	–	–	7.021	–	–	–	440.381
Otras cebollas	–	–	–	7.807	–	–	–	359.308
CEBOLLA TOTAL	423	22.698	7	23.128	12.562	53.620	32.714	1.222.604
CEBOLLETA	53	515	2	570	11.738	24.217	–	13.095
PUERRO	184	2.510	4	2.698	7.989	27.385	18.750	70.275
REMOLACHA DE MESA	74	1.095	–	1.169	1.832	44.463	–	48.837
ZANAHORIA	211	6.773	–	6.984	4.598	57.129	–	387.907
RÁBANO	–	268	–	268	–	15.707	–	4.208
NABO	7	279	–	286	10.821	25.283	–	7.130
LEGUMINOSAS:								
JUDÍAS VERDES	156	5.802	1.314	7.272	5.299	18.333	20.486	134.100
GUISANTES VERDES	153	16.668	110	16.931	2.554	6.396	27.150	109.978
HABAS VERDES	236	5.239	–	5.475	3.287	8.058	–	43.606
HORTALIZAS VARIAS:								
CHAMPIÑÓN (1)	–	–	44.574	44.574	–	–	3.233	144.106
SETAS (1)	–	–	12.502	12.502	–	–	1.834	22.928
OTRAS HORTALIZAS	22	1.471	174	1.667	2.000	17.509	43.469	33.400
TOTAL HORTALIZAS	**16.542**	**280.073**	**75.544**	**372.159**	**–**	**–**	**–**	**14.290.286**

(1) Superficie en áreas y rendimientos en kg/área.

7.6.3. HORTALIZAS: Destino de la producción, 2022 (toneladas)

Cultivos	Total	Consumo propio para alimentación		Ventas	
		Animal	Humana	Consumo en fresco	Transfor-mación
DE HOJA O TALLO:					
Col–repollo de hojas lisas	107.147	–	–	–	–
Col–repollo de hojas rizadas o de Milán	63.825	–	–	–	–
Col de Bruselas	1.745	–	–	–	–
Otras coles	55.419	–	–	–	–
COL TOTAL	228.136	23.518	30.142	170.198	4.278
BERZA	12.178	1.832	4.610	5.736	–
ESPÁRRAGO	44.963	76	519	34.614	9.754
APIO	159.781	1.496	423	150.859	7.003
Lechuga romana	267.285	–	–	–	–
Lechuga acogollada	699.258	–	–	–	–
LECHUGA TOTAL	966.543	24.456	22.104	899.537	20.446
ESCAROLA	81.000	2.164	631	72.296	5.909
ESPINACA	94.510	829	1.145	48.946	43.590
ACELGA	57.208	1.509	3.945	43.786	7.968
CARDO	19.789	169	77	9.677	9.866
GRELO	61.091	2.790	23.802	33.893	606
CANÓNIGO	945	4	4	432	505
RÚCULA	2.406	11	11	1.199	1.185
ACHICORIA VERDE	2.383	–	8	673	1.702
ENDIVIA	4.396	–	2	2.924	1.470
PEREJIL	8.566	–	16	6.871	1.679
BORRAJA	18.856	287	64	18.065	440
DE FRUTO:					
SANDÍA	1.164.989	51.076	1.837	1.111.752	324
Melón de piel lisa	128.389	–	–	–	–
Melón tendral	15.023	–	–	–	–
Melón cantalupo	56.311	–	–	–	–
Otros melones	324.312	–	–	–	–
MELÓN TOTAL	524.035	7.969	2.448	512.220	1.398
CALABAZA	127.545	2.646	3.766	97.265	23.868
CALABACÍN	617.719	20.787	8.395	570.528	18.009
PEPINO	769.905	36.612	4.287	728.919	87
PEPINILLO	61	–	–	61	–
BERENJENA	276.324	9.616	915	258.411	7.382
Tomate, recolección 1–I a 31–V	780.091	–	–	–	–
Tomate, recolección 1–VI a 30–IX	2.447.049	–	–	–	–
Tomate, recolección 1–X a 31–XII	424.804	–	–	–	–
TOMATE TOTAL	3.651.944	53.893	55.447	1.527.594	2.015.010
PIMIENTO	1.529.034	45.015	47.971	1.302.637	133.411
GUINDILLA	4.250	–	227	1.671	2.352

7.6.3. HORTALIZAS: Destino de la producción, 2022 (toneladas)

Cultivos	Total	Consumo propio para alimentación		Ventas	
		Animal	Humana	Consumo en fresco	Transfor-mación
MAÍZ DULCE	135.720	77	230	24.167	111.246
FRESA Y FRESÓN	325.878	158	603	274.086	51.031
DE FLOR:					
ALCACHOFA	200.068	9.493	771	102.526	87.278
BROCOLI	495.527	6.225	2.610	208.908	277.784
COLIFLOR	180.457	5.336	3.123	132.467	39.531
RAICES Y BULBOS:					
AJO	281.904	282	2.229	261.035	18.358
Cebolla babosa	195.820	–	–	–	–
Cebolla medio grano o Liria	227.095	–	–	–	–
Cebolla grano o valenciana	440.381	–	–	–	–
Otras cebollas	359.308	–	–	–	–
CEBOLLA TOTAL	1.222.604	19.906	19.485	1.085.871	97.342
CEBOLLETA	13.095	194	1.193	11.708	–
PUERRO	70.275	603	3.795	56.902	8.975
REMOLACHA DE MESA	48.837	1.054	605	22.615	24.563
ZANAHORIA	387.907	6.092	4.743	318.004	59.068
RÁBANO	4.208	113	81	3.926	88
NABO	7.130	219	34	5.811	1.066
LEGUMINOSAS:					
JUDÍAS VERDES	134.100	2.629	20.470	76.176	34.825
GUISANTES VERDES	109.978	123	731	13.107	96.017
HABAS VERDES	43.606	355	862	21.368	21.021
HORTALIZAS VARIAS:					
CHAMPIÑÓN (1)	144.106	–	220	77.470	66.416
SETAS (1)	22.928	–	100	22.056	772
OTRAS HORTALIZAS	33.400	335	1.270	29.646	2.149
TOTAL HORTALIZAS	**14.290.286**	**339.949**	**275.951**	**10.358.614**	**3.315.772**

(1) Superficie en áreas y rendimientos en kg/área.

7.6.4. HORTALIZAS:Análisis provincial de la superficie según formas de cultivo, 2022

Provincias y Comunidades Autónomas	Superficie total			
	Secano	Regadío		Total
		Al aire libre	Protegido	
A Coruña	2.528	1.984	122	4.634
Lugo	1.905	1.095	136	3.136
Ourense	1.243	1.433	105	2.781
Pontevedra	536	1.703	198	2.437
GALICIA	**6.212**	**6.215**	**561**	**12.988**
P. DE ASTURIAS	**408**	**199**	**86**	**693**
CANTABRIA	**20**	**5**	**28**	**53**
Alava	17	449	52	518
Guipúzcoa	332	210	79	621
Vizcaya	550	391	137	1.078
PAÍS VASCO	**899**	**1.050**	**268**	**2.217**
NAVARRA	**496**	**22.888**	**908**	**24.292**
LA RIOJA	**9**	**4.222**	**409**	**4.640**
Huesca	6	6.335	15	6.356
Teruel	22	89	6	117
Zaragoza	96	7.828	74	7.998
ARAGÓN	**124**	**14.252**	**95**	**14.471**
Barcelona	112	2.304	235	2.651
Girona	–	1.178	28	1.206
Lleida	–	1.047	12	1.059
Tarragona	2	3.899	52	3.953
CATALUÑA	**114**	**8.428**	**327**	**8.869**
BALEARES	**3**	**1.662**	**156**	**1.821**
Avila	–	1.106	61	1.167
Burgos	8	670	27	705
León	–	324	60	384
Palencia	1	397	2	400
Salamanca	–	337	7	344
Segovia	–	2.593	28	2.621
Soria	–	480	54	534
Valladolid	–	5.337	–	5.337
Zamora	376	1.024	–	1.400
CASTILLA Y LEÓN	**385**	**12.268**	**239**	**12.892**

7.6.4. HORTALIZAS:Análisis provincial de la superficie según formas de cultivo, 2022

Provincias y Comunidades Autónomas	Superficie total			
	Secano	Regadío		Total
		Al aire libre	Protegido	
MADRID	**235**	**2.804**	**106**	**3.145**
Albacete	20	21.867	254	22.141
Ciudad Real	–	18.464	1	18.465
Cuenca	1.561	3.967	155	5.683
Guadalajara	277	606	–	883
Toledo	484	3.049	–	3.533
CASTILLA-LA MANCHA	**2.342**	**47.953**	**410**	**50.705**
Alicante	–	12.040	662	12.702
Castellón	176	4.904	73	5.153
Valencia	11	6.645	1.574	8.230
C. VALENCIANA	**187**	**23.589**	**2.309**	**26.085**
R. DE MURCIA	**–**	**52.021**	**4.214**	**56.235**
Badajoz	231	21.164	425	21.820
Cáceres	14	2.074	532	2.620
EXTREMADURA	**245**	**23.238**	**957**	**24.440**
Almería	–	14.870	48.293	63.163
Cádiz	1.063	8.272	287	9.622
Córdoba	206	3.241	–	3.447
Granada	2.384	12.800	5.719	20.903
Huelva	–	620	6.777	7.397
Jaén	469	1.264	4	1.737
Málaga	629	3.898	1.503	6.030
Sevilla	–	8.981	195	9.176
ANDALUCÍA	**4.751**	**53.946**	**62.778**	**121.475**
Las Palmas	6	2.507	897	3.410
S.C. de Tenerife	106	2.826	796	3.728
CANARIAS	**112**	**5.333**	**1.693**	**7.138**
ESPAÑA	**16.542**	**280.073**	**75.544**	**372.159**

7.6.5. HORTALIZAS: Análisis provincial de la superficie total según cultivos, 2022 (hectáreas)

Provincias y Comunidades Autónomas	Hortalizas de hoja o tallo	Hortalizas de fruto	Hortalizas de flor	Raíces y bulbos	Leguminosas	Varias (1)
A Coruña	3.007	716	32	433	446	
Lugo	2.148	377	6	234	371	
Ourense	1.642	440	8	395	296	
Pontevedra	826	696	35	411	469	
GALICIA	**7.623**	**2.229**	**81**	**1.473**	**1.582**	
P. DE ASTURIAS	**172**	**327**	**2**	**148**	**40**	**4**
CANTABRIA	**15**	**31**	**1**	**4**	**2**	**0**
Alava	194	111	36	100	77	
Guipúzcoa	204	169	15	132	100	1
Vizcaya	297	362	13	241	165	0
PAÍS VASCO	**695**	**642**	**64**	**473**	**342**	**1**
NAVARRA	**4.448**	**5.696**	**7.739**	**503**	**5.825**	**81**
LA RIOJA	**450**	**461**	**765**	**197**	**2.483**	**284**
Huesca	63	128	28	375	5.762	
Teruel	15	15		80	7	
Zaragoza	411	911	1.553	1.609	3.488	26
ARAGÓN	**489**	**1.054**	**1.581**	**2.064**	**9.257**	**26**
Barcelona	846	684	452	438	223	8
Girona	259	456	58	285	148	
Lleida	174	297	33	491	64	
Tarragona	1.257	1.005	836	539	257	59
CATALUÑA	**2.536**	**2.442**	**1.379**	**1.753**	**692**	**67**
BALEARES	**181**	**1.317**	**109**	**195**	**13**	**6**
Avila	25	374		609	159	
Burgos	70	40	33	292	270	
León	52	230	23	79		
Palencia	1	200		79	120	
Salamanca	30	77		198	39	
Segovia	163	182	2	2.200	17	57
Soria	271	18	66	174	4	1
Valladolid	397	637	6	3.184	1.101	12
Zamora	41	504		569	286	
CASTILLA Y LEÓN	**1.050**	**2.262**	**130**	**7.384**	**1.996**	**70**

7.6.5. HORTALIZAS: Análisis provincial de la superficie total según cultivos, 2022 (hectáreas)

Provincias y Comunidades Autónomas	Hortalizas de hoja o tallo	Hortalizas de fruto	Hortalizas de flor	Raíces y bulbos	Leguminosas	Varias (1)
MADRID	**302**	**583**	**31**	**2.190**	**10**	**29**
Albacete	2.295	2.181	2.009	13.971	1.598	87
Ciudad Real	91	7.927	112	10.253	81	1
Cuenca	45	333	10	5.140	4	151
Guadalajara	760	41	1	81		
Toledo	112	1.653	56	1.090	622	
CASTILLA-LA MANCHA	**3.303**	**12.135**	**2.188**	**30.535**	**2.305**	**239**
Alicante	2.300	2.648	6.143	854	526	231
Castellón	1.296	1.653	1.685	257	243	19
Valencia	2.154	2.610	1.687	1.251	182	346
C. VALENCIANA	**5.750**	**6.911**	**9.515**	**2.362**	**951**	**596**
R. DE MURCIA	**21.254**	**12.741**	**20.443**	**1.049**	**684**	**64**
Badajoz	388	17.522	3.261	527	122	
Cáceres	442	2.071	70	36	1	
EXTREMADURA	**830**	**19.593**	**3.331**	**563**	**123**	
Almería	9.680	50.672	1.643	638	519	11
Cádiz	951	4.124	781	3.389	200	177
Córdoba	529	722	17	2.153	26	
Granada	9.659	6.460	2.203	1.546	1.035	
Huelva	192	6.985	75	105	40	
Jaén	694	308	28	589	114	4
Málaga	1.270	1.931	436	1.456	934	3
Sevilla	946	4.276	600	3.214	140	
ANDALUCÍA	**23.921**	**75.478**	**5.783**	**13.090**	**3.008**	**195**
Las Palmas	791	1.733	92	370	153	271
S.C. de Tenerife	997	1.388	273	552	212	306
CANARIAS	**1.788**	**3.121**	**365**	**922**	**365**	**577**
ESPAÑA	**74.807**	**147.023**	**53.507**	**64.905**	**29.678**	**2.238**

(1) Hortalizas Varias incluye: Champiñon, setas y otras hortalizas.

7.6.6. HORTALIZAS-OTRAS HORTALIZAS:
Análisis provincial de superficie, rendimiento y producción, 2022

Provincias y Comunidades Autónomas	Superficie (hectáreas)				Rendimiento (kg/ha)			Producción (toneladas)
	Secano	Regadío		Total	Secano	Regadío		
		Aire libre	Protegido			Aire libre	Protegido	
A Coruña	–	–	–	–	–	–	–	–
Lugo	–	–	–	–	–	–	–	–
Ourense	–	–	–	–	–	–	–	–
Pontevedra	–	–	–	–	–	–	–	–
GALICIA	**–**	**–**	**–**	**–**	**–**	**–**	**–**	**–**
P. DE ASTURIAS	**–**	**–**	**–**	**–**	**–**	**–**	**–**	**–**
CANTABRIA	**–**	**–**	**–**	**–**	**–**	**–**	**–**	**–**
Alava	–	–	–	–	–	–	–	–
Guipúzcoa	–	–	–	–	–	–	–	–
Vizcaya	–	–	–	–	–	–	–	–
PAÍS VASCO	**–**	**–**	**–**	**–**	**–**	**–**	**–**	**–**
NAVARRA	**–**	**49**	**26**	**75**	**–**	**13.612**	**7.476**	**862**
LA RIOJA	**–**	**1**	**1**	**2**	**–**	**5.000**	**11.000**	**16**
Huesca	–	–	–	–	–	–	–	–
Teruel	–	–	–	–	–	–	–	–
Zaragoza	–	26	–	26	–	21.500	–	559
ARAGÓN	**–**	**26**	**–**	**26**	**–**	**21.500**	**–**	**559**
Barcelona	–	8	–	8	–	17.250	–	138
Girona	–	–	–	–	–	–	–	–
Lleida	–	–	–	–	–	–	–	–
Tarragona	–	59	–	59	–	2.000	–	118
CATALUÑA	**–**	**67**	**–**	**67**	**–**	**3.821**	**–**	**256**
BALEARES	**–**	**2**	**–**	**2**	**–**	**11.000**	**–**	**22**
Avila	–	–	–	–	–	–	–	–
Burgos	–	–	–	–	–	–	–	–
León	–	–	–	–	–	–	–	–
Palencia	–	–	–	–	–	–	–	–
Salamanca	–	–	–	–	–	–	–	–
Segovia	–	57	–	57	–	29.000	–	1.653
Soria	–	–	–	–	–	–	–	–
Valladolid	–	12	–	12	–	12.000	–	144
Zamora	–	–	–	–	–	–	–	–
CASTILLA Y LEÓN	**–**	**69**	**–**	**69**	**–**	**26.043**	**–**	**1.797**

7.6.6. HORTALIZAS-OTRAS HORTALIZAS:
Análisis provincial de superficie, rendimiento y producción, 2022

Provincias y Comunidades Autónomas	Superficie (hectáreas)				Rendimiento (kg/ha)			Producción (toneladas)
	Secano	Regadío		Total	Secano	Regadío		
		Aire libre	Protegido			Aire libre	Protegido	
MADRID	**–**	**–**	**–**	**–**	**–**	**–**	**–**	**–**
Albacete	–	3	–	3	–	15.000	–	75
Ciudad Real	–	–	–	–	–	–	–	–
Cuenca	–	–	–	–	–	–	–	–
Guadalajara	–	–	–	–	–	–	–	–
Toledo	–	–	–	–	–	–	–	–
CASTILLA-LA MANCHA	**–**	**3**	**–**	**3**	**–**	**15.000**	**–**	**75**
Alicante	–	231	–	231	–	23.693	–	5.473
Castellón	–	19	–	19	–	14.000	–	266
Valencia	–	269	74	343	–	11.268	75.000	8.581
C. VALENCIANA	**–**	**519**	**74**	**593**	**–**	**16.898**	**75.000**	**14.320**
R. DE MURCIA	**–**	**63**	**–**	**63**	**–**	**19.261**	**–**	**1.213**
Badajoz	–	–	–	–	–	–	–	–
Cáceres	–	–	–	–	–	–	–	–
EXTREMADURA	**–**	**–**	**–**	**–**	**–**	**–**	**–**	**–**
Almería	–	7	4	11	–	31.471	45.000	355
Cádiz	–	177	–	177	–	16.695	–	2.955
Córdoba	–	–	–	–	–	–	–	–
Granada	–	–	–	–	–	–	–	–
Huelva	–	–	–	–	–	–	–	–
Jaén	–	–	–	–	–	–	–	–
Málaga	–	3	–	3	–	10.000	–	30
Sevilla	–	–	–	–	–	–	–	–
ANDALUCÍA	**–**	**187**	**4**	**191**	**–**	**17.141**	**45.000**	**3.340**
Las Palmas	–	224	47	271	–	20.750	25.000	5.875
S.C. de Tenerife	22	261	22	305	2.000	17.500	20.600	5.065
CANARIAS	**22**	**485**	**69**	**576**	**2.000**	**19.001**	**23.597**	**10.940**
ESPAÑA	**22**	**1.471**	**174**	**1.667**	**2.000**	**17.509**	**43.469**	**33.400**

7.6.7.1. HORTALIZAS DE HOJA O TALLO-COL:
Serie histórica de superficie, rendimiento, producción, precio, valor

Años	Superficie (miles de hectáreas)	Rendimiento (qm/ha)	Producción (miles de toneladas)	Precio medio percibido por los agricultores (euros/100kg)	Valor (miles de euros)
2012	6,7	324	215,9	30,28	65.370
2013	6,2	314	195,3	29,48	57.575
2014	5,5	316	173,5	27,03	46.885
2015	5,9	318	186,2	44,29	82.469
2016	6,8	338	229,6	47,14	108.242
2017	6,0	338	201,6	44,00	88.708
2018	5,8	334	192,7	34,93	67.322
2019	5,8	348	202,1	44,56	90.049
2020	6,3	333	209,2	34,81	72.832
2021	6,4	337	215,8	37,88	81.730
2022	6,7	343	228,1	54,69	124.768

GRÁFICO: Evolución de la superficie de col (miles de hectáreas)

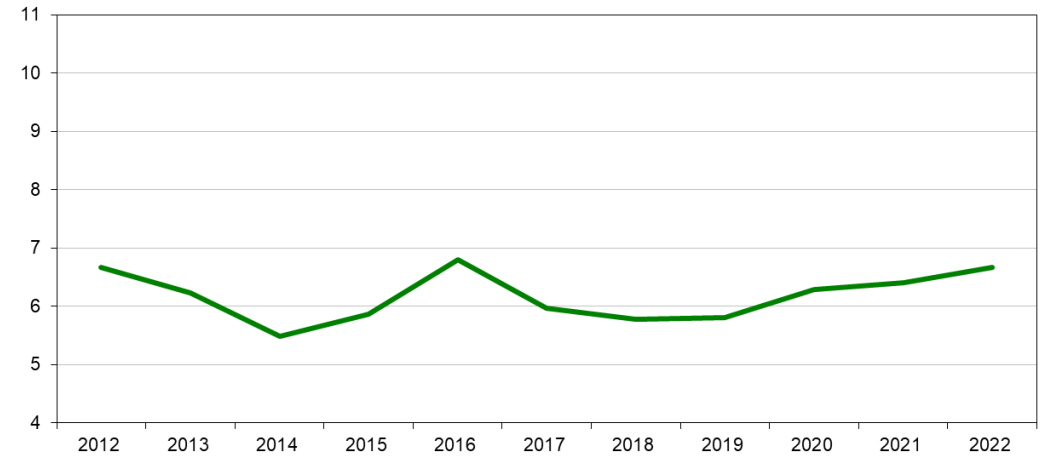

GRÁFICO: Evolución de la producción de col (miles toneladas)

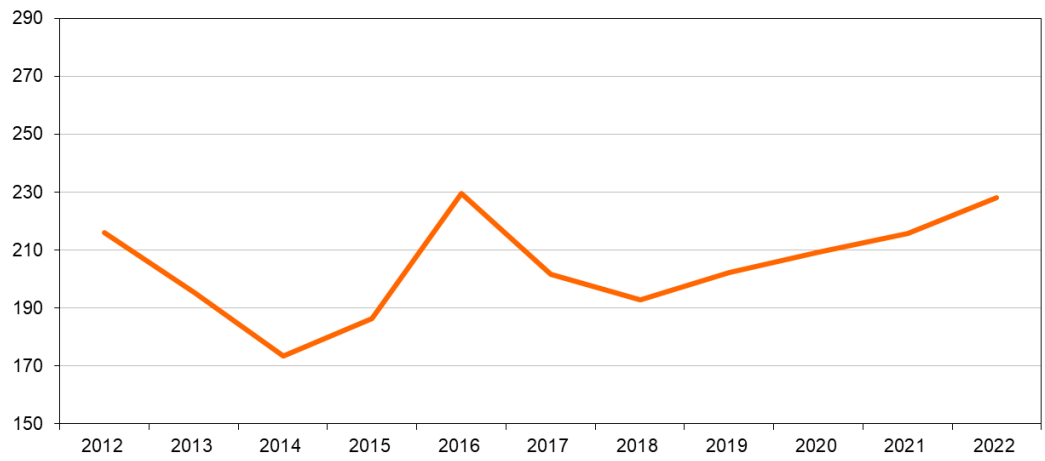

GRÁFICO: Evolución del valor de col (miles de euros)

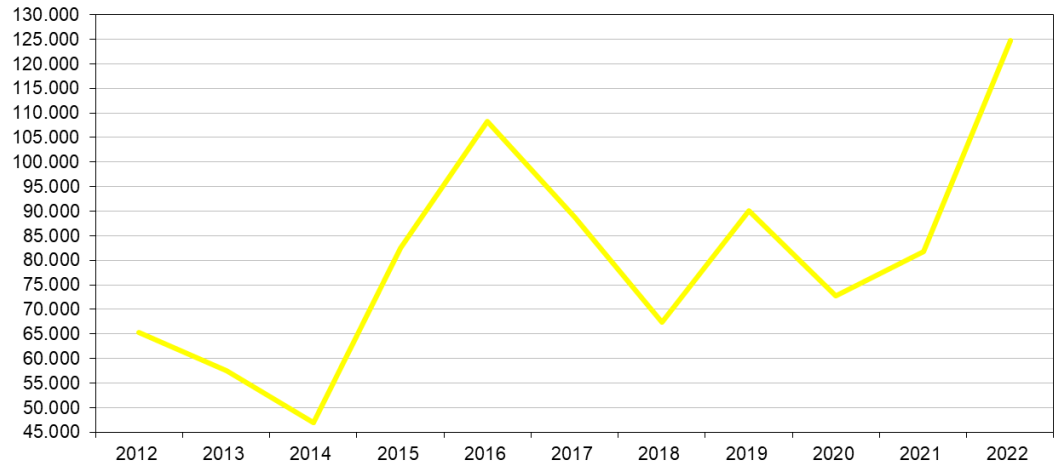

7.6.7.2. HORTALIZAS DE HOJA O TALLO-COL: Serie histórica de superficie y producción según variedades

Años	Col-repollo de hojas lisas		Col-repollo de hojas rizadas o de Milán		Col de Bruselas		Otras coles	
	Superficie (miles de hectáreas)	Producción (miles de toneladas)	Superficie (miles de hectáreas)	Producción (miles de toneladas)	Superficie (miles de hectáreas)	Producción (miles de toneladas)	Superficie (miles de hectáreas)	Producción (miles de toneladas)
2012	2,7	93,5	2,0	70,0	0,1	0,7	1,9	51,6
2013	2,6	85,2	2,0	68,5	0,0	1,0	1,6	40,6
2014	2,5	82,2	2,1	69,1	0,0	1,0	0,9	21,2
2015	2,7	91,0	2,3	74,7	0,1	1,4	0,8	19,1
2016	2,6	89,7	2,2	73,1	0,9	2,0	2,0	64,8
2017	2,5	90,9	2,2	76,0	0,2	3,0	1,1	31,7
2018	2,3	80,1	2,1	73,7	0,1	2,0	1,3	36,9
2019	2,4	87,2	2,1	76,8	0,1	3,3	1,2	34,8
2020	2,6	84,7	2,0	67,7	0,2	4,0	1,5	52,8
2021	2,8	93,5	2,0	69,1	0,1	2,3	1,6	50,8
2022	3,2	107,1	1,7	63,8	0,1	1,7	1,7	55,4

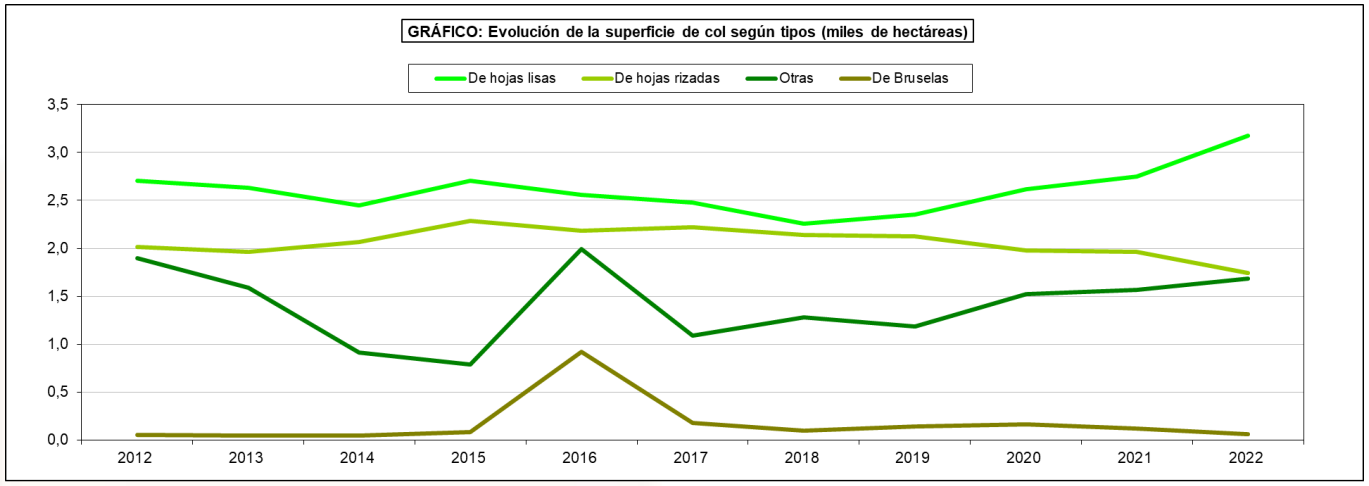

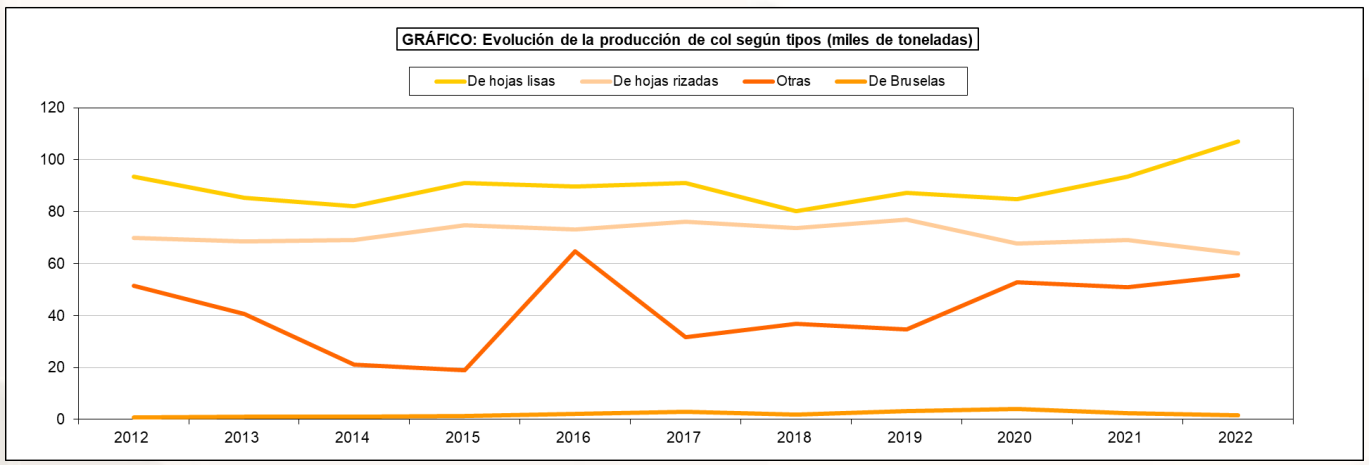

7.6.7.3. HORTALIZAS DE HOJA O TALLO-COL:
Análisis provincial de superficie, rendimiento y producción, 2022

Provincias y Comunidades Autónomas	Superficie (hectáreas)				Rendimiento (kg/ha)			Producción (toneladas)
	Secano	Regadío		Total	Secano	Regadío		
		Aire libre	Protegido			Aire libre	Protegido	
A Coruña	156	246	–	402	43.125	43.550	–	17.441
Lugo	82	115	–	197	43.250	58.990	–	10.330
Ourense	154	234	–	388	38.225	49.400	–	17.446
Pontevedra	121	103	–	224	33.425	41.225	–	8.291
GALICIA	**513**	**698**	**–**	**1.211**	**39.386**	**47.712**	**–**	**53.508**
P. DE ASTURIAS	**8**	**–**	**–**	**8**	**25.000**	**–**	**–**	**200**
CANTABRIA	**8**	**–**	**–**	**8**	**23.000**	**–**	**–**	**184**
Alava	9	21	–	30	14.500	23.000	–	614
Guipúzcoa	15	–	–	15	20.410	–	–	306
Vizcaya	20	18	–	38	21.000	34.600	–	1.043
PAÍS VASCO	**44**	**39**	**–**	**83**	**19.469**	**28.354**	**–**	**1.963**
NAVARRA	**–**	**41**	**25**	**66**	**–**	**34.390**	**4.700**	**1.527**
LA RIOJA	**–**	**75**	**–**	**75**	**–**	**40.200**	**–**	**3.015**
Huesca	–	5	–	5	–	21.500	–	108
Teruel	–	4	–	4	–	12.500	–	50
Zaragoza	8	61	–	69	5.600	31.557	–	1.970
ARAGÓN	**8**	**70**	**–**	**78**	**5.600**	**29.750**	**–**	**2.128**
Barcelona	–	169	–	169	–	23.698	–	4.005
Girona	–	43	–	43	–	23.350	–	1.004
Lleida	–	42	–	42	–	24.952	–	1.048
Tarragona	–	230	–	230	–	23.584	–	5.424
CATALUÑA	**–**	**484**	**–**	**484**	**–**	**23.722**	**–**	**11.481**
BALEARES	**–**	**48**	**–**	**48**	**–**	**23.150**	**–**	**1.112**
Avila	–	–	–	–	–	–	–	–
Burgos	–	13	–	13	–	35.000	–	455
León	–	40	–	40	–	29.943	–	1.198
Palencia	–	–	–	–	–	–	–	–
Salamanca	–	5	–	5	–	32.000	–	160
Segovia	–	22	–	22	–	21.818	–	480
Soria	–	10	–	10	–	12.000	–	120
Valladolid	–	7	–	7	–	45.000	–	315
Zamora	–	3	–	3	–	45.000	–	135
CASTILLA Y LEÓN	**–**	**100**	**–**	**100**	**–**	**28.627**	**–**	**2.863**

7.6.7.3. HORTALIZAS DE HOJA O TALLO-COL:
Análisis provincial de superficie, rendimiento y producción, 2022

Provincias y Comunidades Autónomas	Superficie (hectáreas)				Rendimiento (kg/ha)			Producción (toneladas)
	Secano	Regadío		Total	Secano	Regadío		
		Aire libre	Protegido			Aire libre	Protegido	
MADRID	**–**	**30**	**4**	**34**	**–**	**57.640**	**68.120**	**2.002**
Albacete	–	45	–	45	–	22.500	–	1.013
Ciudad Real	–	2	–	2	–	11.500	–	23
Cuenca	–	–	–	–	–	–	–	–
Guadalajara	–	1	–	1	–	20.000	–	20
Toledo	–	32	–	32	–	60.000	–	1.920
CASTILLA-LA MANCHA	**–**	**80**	**–**	**80**	**–**	**37.194**	**–**	**2.976**
Alicante	–	366	–	366	–	43.760	–	16.018
Castellón	5	537	–	542	8.550	33.226	–	17.885
Valencia	–	913	–	913	–	44.938	–	41.028
C. VALENCIANA	**5**	**1.816**	**–**	**1.821**	**8.550**	**41.237**	**–**	**74.931**
R. DE MURCIA	**–**	**1.033**	**–**	**1.033**	**–**	**24.992**	**–**	**25.817**
Badajoz	–	5	–	5	–	31.980	–	160
Cáceres	–	4	–	4	–	31.660	–	127
EXTREMADURA	**–**	**9**	**–**	**9**	**–**	**31.838**	**–**	**287**
Almería	–	314	272	586	–	27.164	28.773	16.356
Cádiz	16	74	–	90	1.000	37.620	–	2.799
Córdoba	1	5	–	6	2.000	21.000	–	107
Granada	–	226	–	226	–	28.947	–	6.542
Huelva	–	51	–	51	–	21.020	–	1.072
Jaén	–	4	–	4	–	25.500	–	102
Málaga	1	125	–	126	8.000	34.000	–	4.258
Sevilla	–	32	–	32	–	23.000	–	736
ANDALUCÍA	**18**	**831**	**272**	**1.121**	**1.444**	**29.026**	**28.773**	**31.972**
Las Palmas	–	138	1	139	–	36.733	38.000	5.118
S.C. de Tenerife	16	245	1	262	16.500	27.500	35.000	7.052
CANARIAS	**16**	**383**	**2**	**401**	**16.500**	**30.827**	**36.500**	**12.170**
ESPAÑA	**620**	**5.737**	**303**	**6.660**	**35.199**	**34.512**	**27.357**	**228.136**

7.6.7.4. HORTALIZAS DE HOJA O TALLO-COL:
Análisis provincial de superficie y producción según variedades, 2022

Provincias y Comunidades Autónomas	Col-repollo de hojas lisas		Col-repollo de hojas rizadas o de Milán		Col de Bruselas		Otras coles	
	Superficie (hectáreas)	Producción (toneladas)	Superficie (hectáreas)	Producción (toneladas)	Superficie (hectáreas)	Producción (toneladas)	Superficie (hectáreas)	Producción (toneladas)
A Coruña	190	8.243	212	9.198	–	–	–	–
Lugo	95	5.260	102	5.070	–	–	–	–
Ourense	200	8.840	188	8.606	–	–	–	–
Pontevedra	105	4.045	119	4.246	–	–	–	–
GALICIA	**590**	**26.388**	**621**	**27.120**	**–**	**–**	**–**	**–**
P. DE ASTURIAS	**–**	**–**	**7**	**175**	**1**	**25**	**–**	**–**
CANTABRIA	**–**	**–**	**8**	**184**	**–**	**–**	**–**	**–**
Alava	30	614	–	–	–	–	–	–
Guipúzcoa	11	214	4	92	–	–	–	–
Vizcaya	10	261	28	782	–	–	–	–
PAÍS VASCO	**51**	**1.089**	**32**	**874**	**–**	**–**	**–**	**–**
NAVARRA	**19**	**543**	**21**	**867**	**1**	**–**	**25**	**117**
LA RIOJA	**4**	**140**	**66**	**2.750**	**1**	**15**	**4**	**110**
Huesca	4	86	1	22	–	–	–	–
Teruel	2	25	2	25	–	–	–	–
Zaragoza	67	1.933	–	–	2	37	–	–
ARAGÓN	**73**	**2.044**	**3**	**47**	**2**	**37**	**–**	**–**
Barcelona	135	3.141	30	817	2	16	2	31
Girona	40	965	–	–	1	8	2	31
Lleida	18	456	23	572	1	20	–	–
Tarragona	219	5.204	–	–	1	20	10	200
CATALUÑA	**412**	**9.766**	**53**	**1.389**	**5**	**64**	**14**	**262**
BALEARES	**7**	**167**	**41**	**945**	**–**	**–**	**–**	**–**
Avila	–	–	–	–	–	–	–	–
Burgos	7	245	6	210	–	–	–	–
León	24	754	13	416	3	28	–	–
Palencia	–	–	–	–	–	–	–	–
Salamanca	5	160	–	–	–	–	–	–
Segovia	8	200	–	–	8	136	6	144
Soria	10	120	–	–	–	–	–	–
Valladolid	7	315	–	–	–	–	–	–
Zamora	3	135	–	–	–	–	–	–
CASTILLA Y LEÓN	**64**	**1.929**	**19**	**626**	**11**	**164**	**6**	**144**

7.6.7.4. HORTALIZAS DE HOJA O TALLO-COL:
Análisis provincial de superficie y producción según variedades, 2022

Provincias y Comunidades Autónomas	Col-repollo de hojas lisas		Col-repollo de hojas rizadas o de Milán		Col de Bruselas		Otras coles	
	Superficie (hectáreas)	Producción (toneladas)	Superficie (hectáreas)	Producción (toneladas)	Superficie (hectáreas)	Producción (toneladas)	Superficie (hectáreas)	Producción (toneladas)
MADRID	**18**	**1.060**	**1**	**59**	**13**	**765**	**2**	**118**
Albacete	3	67	3	67	3	69	36	810
Ciudad Real	2	23	–	–	–	–	–	–
Cuenca	–	–	–	–	–	–	–	–
Guadalajara	1	20	–	–	–	–	–	–
Toledo	31	1.860	–	–	–	–	1	60
CASTILLA-LA MANCHA	**37**	**1.970**	**3**	**67**	**3**	**69**	**37**	**870**
Alicante	148	5.314	50	1.500	2	50	166	9.154
Castellón	156	5.434	300	9.656	–	–	86	2.795
Valencia	359	15.984	193	8.593	–	–	361	16.451
C. VALENCIANA	**663**	**26.732**	**543**	**19.749**	**2**	**50**	**613**	**28.400**
R. DE MURCIA	**386**	**10.422**	**275**	**7.563**	**5**	**125**	**367**	**7.707**
Badajoz	–	–	–	–	–	–	5	160
Cáceres	4	127	–	–	–	–	–	–
EXTREMADURA	**4**	**127**	**–**	**–**	**–**	**–**	**5**	**160**
Almería	129	3.115	–	–	–	–	457	13.241
Cádiz	75	2.316	4	150	11	333	–	–
Córdoba	4	78	2	29	–	–	–	–
Granada	76	2.085	40	1.185	2	40	108	3.232
Huelva	25	525	–	–	–	–	26	547
Jaén	2	51	–	–	–	–	2	51
Málaga	124	4.200	–	–	2	58	–	–
Sevilla	10	230	2	46	–	–	20	460
ANDALUCÍA	**445**	**12.600**	**48**	**1.410**	**15**	**431**	**613**	**17.531**
Las Palmas	139	5.118	–	–	–	–	–	–
S.C. de Tenerife	262	7.052	–	–	–	–	–	–
CANARIAS	**401**	**12.170**	**–**	**–**	**–**	**–**	**–**	**–**
ESPAÑA	**3.174**	**107.147**	**1.741**	**63.825**	**59**	**1.745**	**1.686**	**55.419**



7.6.8.1. HORTALIZAS DE HOJA O TALLO-ESPÁRRAGO:
Serie histórica de superficie, rendimiento, producción, precio, valor

Años	Superficie (miles de hectáreas)	Rendimiento (qm/ha)	Producción (miles de toneladas)	Precio medio percibido por los agricultores (euros/100kg)	Valor (miles de euros)
2012	11,1	53	58,5	142,11	83.128,7
2013	10,2	49	50,2	157,54	79.104,0
2014	10,1	49	49,4	180,00	88.833,6
2015	10,1	48	48,8	171,29	83.613,5
2016	11,3	45	50,8	213,31	108.300,0
2017	12,6	48	59,9	211,42	126.575,0
2018	14,7	47	68,4	225,49	154.241,9
2019	13,4	44	58,6	234,46	137.405,3
2020	14,2	46	65,1	164,47	107.060,1
2021	13,5	46	62,2	233,86	145.400,1
2022	13,1	34	45,0	224,14	100.780,1

GRÁFICO: Evolución de la superficie de espárrago (miles de hectáreas)

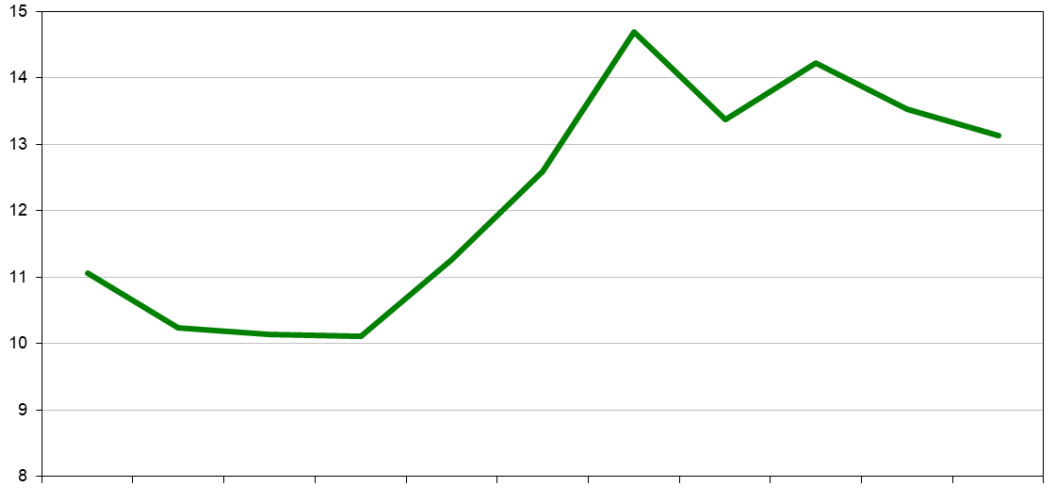

GRÁFICO: Evolución de la producción de espárrago (miles toneladas)

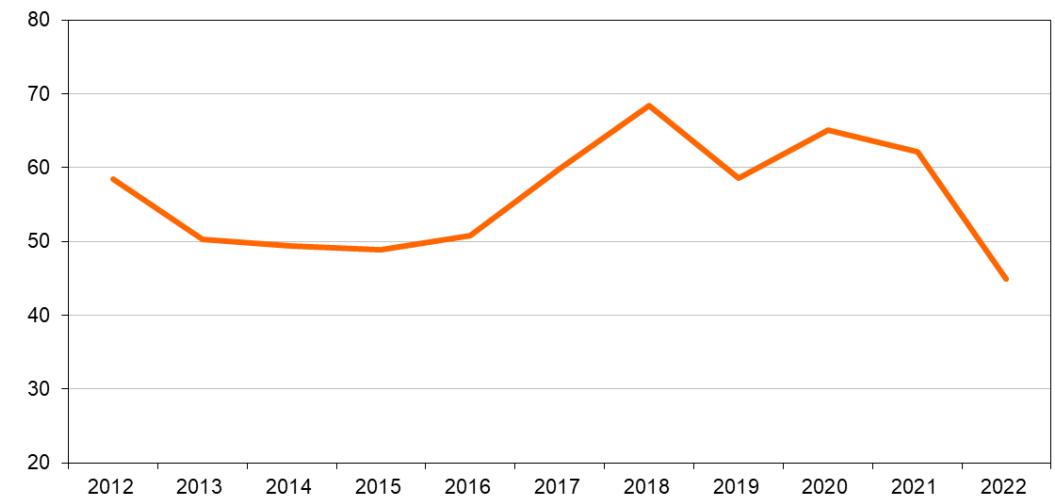

GRÁFICO: Evolución del valor de espárragos (miles de euros)

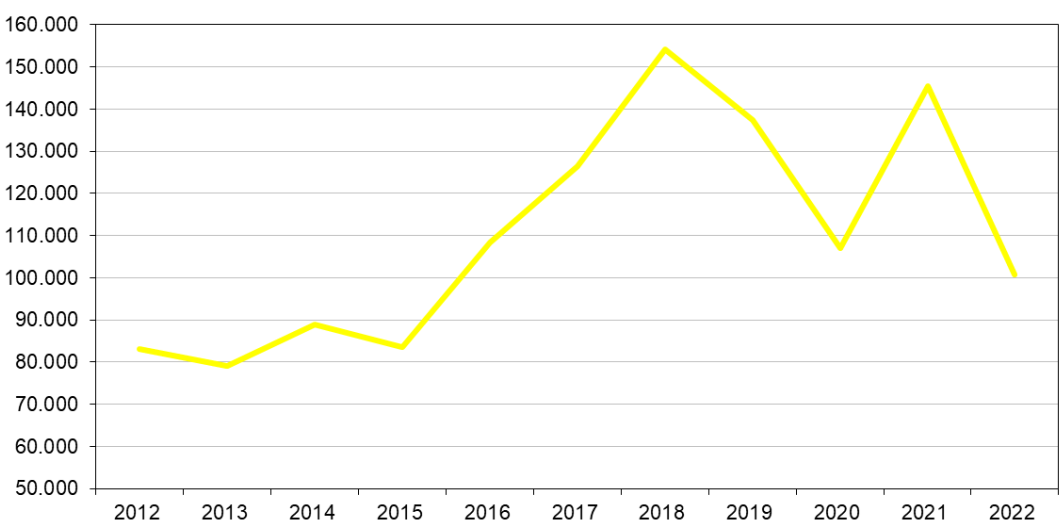

7.6.8.2. HORTALIZAS DE HOJA O TALLO-ESPARRAGO:
Análisis provincial de superficie, rendimiento y producción, 2022

Provincias y Comunidades Autónomas	Superficie (hectáreas)				Rendimiento (kg/ha)			Producción (toneladas)
	Secano	Regadío		Total	Secano	Regadío		
		Aire libre	Protegido			Aire libre	Protegido	
A Coruña	–	–	–	–	–	–	–	–
Lugo	–	–	–	–	–	–	–	–
Ourense	–	–	–	–	–	–	–	–
Pontevedra	–	–	–	–	–	–	–	–
GALICIA	**–**	**–**	**–**	**–**	**–**	**–**	**–**	**–**
P. DE ASTURIAS	**–**	**–**	**–**	**–**	**–**	**–**	**–**	**–**
CANTABRIA	**–**	**–**	**–**	**–**	**–**	**–**	**–**	**–**
Alava	–	1	–	1	–	4.100	–	4
Guipúzcoa	–	–	–	–	–	–	–	–
Vizcaya	–	–	–	–	–	–	–	–
PAÍS VASCO	**–**	**1**	**–**	**1**	**–**	**4.100**	**–**	**4**
NAVARRA	**496**	**1.393**	**–**	**1.889**	**2.726**	**3.950**	**–**	**6.854**
LA RIOJA	**9**	**96**	**–**	**105**	**2.700**	**4.150**	**–**	**423**
Huesca	1	8	–	9	2.000	4.900	–	41
Teruel	–	10	–	10	–	1.600	–	16
Zaragoza	6	53	–	59	2.250	5.292	–	294
ARAGÓN	**7**	**71**	**–**	**78**	**2.214**	**4.728**	**–**	**351**
Barcelona	–	8	–	8	–	5.725	–	46
Girona	–	1	–	1	–	6.200	–	6
Lleida	–	6	–	6	–	2.200	–	13
Tarragona	–	1	–	1	–	5.000	–	5
CATALUÑA	**–**	**16**	**–**	**16**	**–**	**4.388**	**–**	**70**
BALEARES	**–**	**2**	**–**	**2**	**–**	**3.000**	**–**	**6**
Avila	–	24	–	24	–	4.520	–	108
Burgos	–	–	–	–	–	–	–	–
León	–	2	–	2	–	5.000	–	10
Palencia	–	–	–	–	–	–	–	–
Salamanca	–	–	–	–	–	–	–	–
Segovia	–	1	–	1	–	8.000	–	8
Soria	–	2	–	2	–	–	–	–
Valladolid	–	72	–	72	–	4.200	–	302
Zamora	–	25	–	25	–	7.500	–	188
CASTILLA Y LEÓN	**–**	**126**	**–**	**126**	**–**	**4.892**	**–**	**616**

7.6.8.2. HORTALIZAS DE HOJA O TALLO-ESPARRAGO:
Análisis provincial de superficie, rendimiento y producción, 2022

Provincias y Comunidades Autónomas	Superficie (hectáreas)				Rendimiento (kg/ha)			Producción (toneladas)
	Secano	Regadío		Total	Secano	Regadío		
		Aire libre	Protegido			Aire libre	Protegido	
MADRID	**–**	**65**	**–**	**65**	**–**	**3.960**	**–**	**257**
Albacete	–	23	–	23	–	5.500	–	127
Ciudad Real	–	83	–	83	–	5.000	–	415
Cuenca	6	10	–	16	2.800	6.000	–	77
Guadalajara	238	521	–	759	2.500	3.500	–	2.421
Toledo	–	46	–	46	–	4.500	–	207
CASTILLA-LA MANCHA	**244**	**683**	**–**	**927**	**2.507**	**3.854**	**–**	**3.247**
Alicante	–	20	–	20	–	9.000	–	180
Castellón	–	2	–	2	–	3.000	–	6
Valencia	1	6	–	7	3.000	6.000	–	39
C. VALENCIANA	**1**	**28**	**–**	**29**	**3.000**	**7.929**	**–**	**225**
R. DE MURCIA	**–**	**17**	**–**	**17**	**–**	**5.400**	**–**	**92**
Badajoz	–	–	187	187	–	–	4.100	767
Cáceres	–	–	435	435	–	–	5.235	2.277
EXTREMADURA	**–**	**–**	**622**	**622**	**–**	**–**	**4.894**	**3.044**
Almería	–	50	4	54	–	7.100	7.000	384
Cádiz	283	102	–	385	1.600	5.000	–	963
Córdoba	15	276	–	291	1.000	4.000	–	1.119
Granada	2.323	4.084	–	6.407	1.641	3.437	–	17.849
Huelva	–	110	–	110	–	3.273	–	360
Jaén	452	189	–	641	3.000	4.000	–	2.112
Málaga	264	532	–	796	2.500	6.000	–	3.852
Sevilla	–	570	–	570	–	5.500	–	3.135
ANDALUCÍA	**3.337**	**5.913**	**4**	**9.254**	**1.887**	**3.966**	**7.000**	**29.774**
Las Palmas	–	–	–	–	–	–	–	–
S.C. de Tenerife	–	–	–	–	–	–	–	–
CANARIAS	**–**	**–**	**–**	**–**	**–**	**–**	**–**	**–**
ESPAÑA	**4.094**	**8.411**	**626**	**13.131**	**2.028**	**3.993**	**4.907**	**44.963**

7.6.9.1. HORTALIZAS DE HOJA O TALLO-LECHUGA:
Serie histórica de superficie, rendimiento, producción, precio, valor

Años	Superficie (miles de hectáreas)	Rendimiento (qm/ha)	Producción (miles de toneladas)	Precio medio percibido por los agricultores (euros/100kg)	Valor (miles de euros)
2012	33,2	264	876,9	43,90	384.970,5
2013	33,7	269	904,3	41,73	377.357,3
2014	33,9	267	904,8	33,41	302.294,3
2015	34,3	270	927,4	25,12	232.957,0
2016	33,6	276	929,9	32,02	297.768,0
2017	34,5	283	976,1	39,43	384.881,0
2018	33,7	278	934,7	22,55	210.768,1
2019	35,2	286	1.004,7	27,87	280.001,0
2020	34,0	283	961,9	24,73	237.887,3
2021	34,2	312	1.063,8	27,49	292.431,7
2022	33,4	289	966,5	27,41	264.929,4

GRÁFICO: Evolución de la superficie de lechuga (miles de hectáreas)

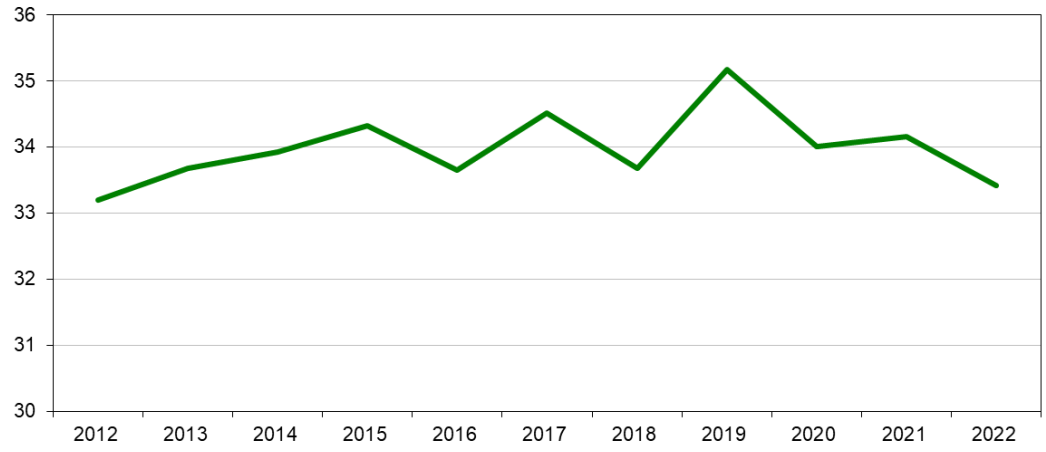

GRÁFICO: Evolución de la producción de lechuga (miles toneladas)

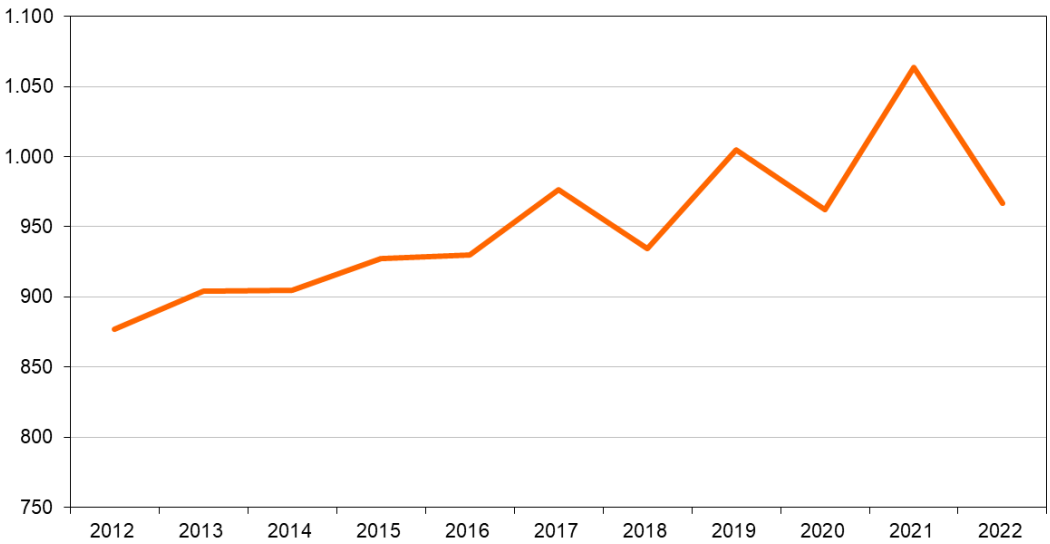

GRÁFICO: Evolución del valor de lechuga (miles de euros)

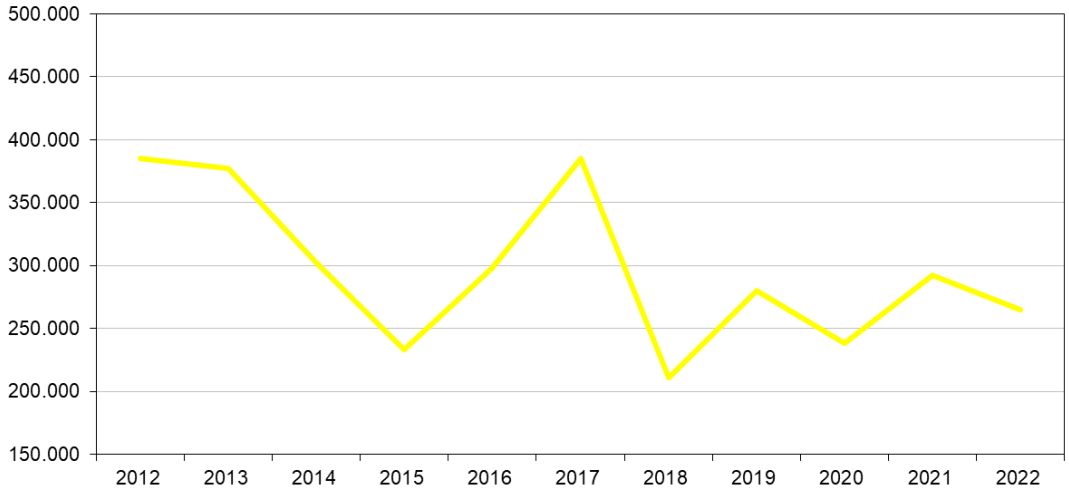

7.6.9.2. HORTALIZAS DE HOJA O TALLO-LECHUGA:
Serie histórica de superficie y producción según clases

Años	Lechuga romana		Lechuga acogollada	
	Superficie (miles de hectáreas)	Producción (miles de toneladas)	Superficie (miles de hectáreas)	Producción (miles de toneladas)
2012	8,5	248,4	24,7	628,6
2013	8,2	228,9	25,4	675,4
2014	8,0	195,1	25,9	709,7
2015	8,1	219,2	26,3	708,1
2016	8,1	217,4	27,5	712,5
2017	8,0	219,3	26,5	756,8
2018	8,2	230,5	25,5	704,2
2019	9,4	285,3	25,7	719,4
2020	8,0	230,6	26,0	731,4
2021	9,6	277,0	24,6	786,7
2022	9,1	267,3	24,3	699,3

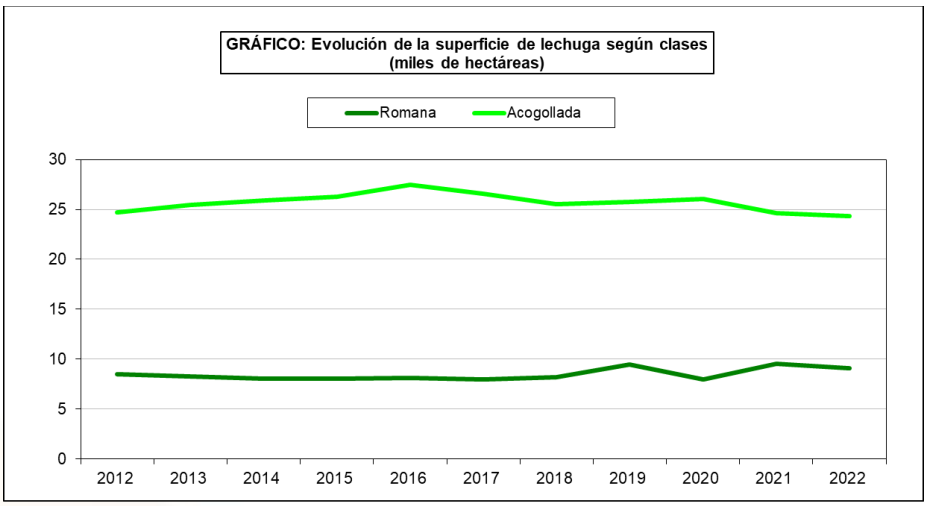

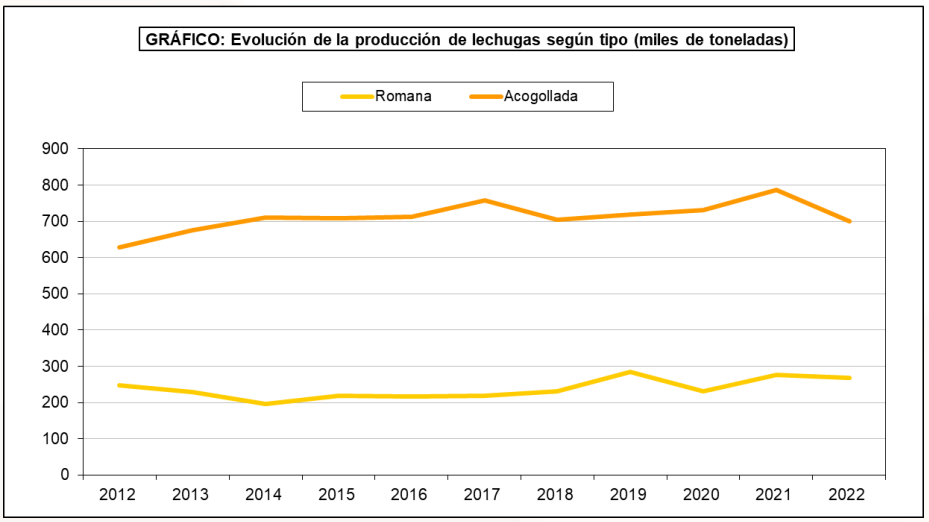

7.6.9.3. HORTALIZAS DE HOJA O TALLO-LECHUGA:
Análisis provincial de superficie, rendimiento y producción, 2022

Provincias y Comunidades Autónomas	Superficie (hectáreas)				Rendimiento (kg/ha)			Producción (toneladas)
	Secano	Regadío		Total	Secano	Regadío		
		Aire libre	Protegido			Aire libre	Protegido	
A Coruña	–	98	112	210	–	33.250	36.100	7.302
Lugo	–	123	–	123	–	33.115	–	4.073
Ourense	–	139	–	139	–	29.050	–	4.038
Pontevedra	–	174	20	194	–	33.840	34.450	6.577
GALICIA	**–**	**534**	**132**	**666**	**–**	**32.318**	**35.850**	**21.990**
P. DE ASTURIAS	**20**	**35**	**5**	**60**	**10.000**	**25.000**	**35.000**	**1.250**
CANTABRIA	**–**	**–**	**3**	**3**	**–**	**–**	**22.000**	**66**
Alava	–	70	34	104	–	16.100	31.000	2.181
Guipúzcoa	47	35	45	127	15.500	17.500	28.500	2.624
Vizcaya	59	73	30	162	13.850	21.100	42.200	3.623
PAÍS VASCO	**106**	**178**	**109**	**393**	**14.582**	**18.426**	**33.050**	**8.428**
NAVARRA	**–**	**203**	**391**	**594**	**–**	**24.300**	**21.412**	**13.305**
LA RIOJA	**–**	**33**	**54**	**87**	**–**	**21.000**	**28.000**	**2.205**
Huesca	–	2	–	2	–	26.000	–	52
Teruel	–	1	–	1	–	15.000	–	15
Zaragoza	–	11	–	11	–	25.182	–	277
ARAGÓN	**–**	**14**	**–**	**14**	**–**	**24.572**	**–**	**344**
Barcelona	–	250	12	262	–	20.989	32.313	5.635
Girona	–	143	5	148	–	25.842	35.020	3.870
Lleida	–	52	–	52	–	23.667	–	1.231
Tarragona	–	342	–	342	–	24.930	–	8.526
CATALUÑA	**–**	**787**	**17**	**804**	**–**	**23.760**	**33.109**	**19.262**
BALEARES	**–**	**60**	**–**	**60**	**–**	**24.900**	**–**	**1.494**
Avila	–	–	1	1	–	–	28.500	29
Burgos	–	27	27	54	–	26.000	30.000	1.512
León	–	1	4	5	–	16.500	35.700	159
Palencia	–	1	–	1	–	31.200	–	31
Salamanca	–	3	5	8	–	30.000	32.800	254
Segovia	–	30	–	30	–	32.000	–	960
Soria	–	70	17	87	–	29.070	33.800	2.610
Valladolid	–	3	–	3	–	35.000	–	105
Zamora	–	–	–	–	–	–	–	–
CASTILLA Y LEÓN	**–**	**135**	**54**	**189**	**–**	**29.182**	**31.850**	**5.660**

7.6.9.3. HORTALIZAS DE HOJA O TALLO-LECHUGA:
Análisis provincial de superficie, rendimiento y producción, 2022

Provincias y Comunidades Autónomas	Superficie (hectáreas)				Rendimiento (kg/ha)			Producción (toneladas)
	Secano	Regadío		Total	Secano	Regadío		
		Aire libre	Protegido			Aire libre	Protegido	
MADRID	**–**	**54**	**12**	**66**	**–**	**32.340**	**38.220**	**2.205**
Albacete	–	1.806	–	1.806	–	37.500	–	67.725
Ciudad Real	–	–	–	–	–	–	–	–
Cuenca	–	9	–	9	–	14.000	–	126
Guadalajara	–	–	–	–	–	–	–	–
Toledo	–	12	–	12	–	22.000	–	264
CASTILLA-LA MANCHA	**–**	**1.827**	**–**	**1.827**	**–**	**37.282**	**–**	**68.115**
Alicante	–	844	17	861	–	30.976	60.000	27.164
Castellón	–	381	5	386	–	23.622	35.000	9.335
Valencia	–	466	1	467	–	44.884	70.000	20.986
C. VALENCIANA	**–**	**1.691**	**23**	**1.714**	**–**	**33.152**	**55.000**	**57.485**
R. DE MURCIA	**–**	**15.474**	**–**	**15.474**	**–**	**26.591**	**–**	**411.469**
Badajoz	–	2	–	2	–	28.200	–	56
Cáceres	–	2	–	2	–	27.900	–	56
EXTREMADURA	**–**	**4**	**–**	**4**	**–**	**28.050**	**–**	**112**
Almería	–	7.398	–	7.398	–	29.315	–	216.870
Cádiz	–	96	–	96	–	31.890	–	3.061
Córdoba	–	28	–	28	6.000	22.000	–	616
Granada	–	2.450	–	2.450	–	35.933	–	88.035
Huelva	–	10	–	10	–	18.000	–	180
Jaén	–	23	–	23	–	23.000	–	529
Málaga	1	210	–	211	8.500	26.000	–	5.469
Sevilla	–	50	–	50	–	15.000	–	750
ANDALUCÍA	**1**	**10.265**	**–**	**10.266**	**8.500**	**30.736**	**–**	**315.510**
Las Palmas	–	548	7	555	–	40.200	50.000	22.390
S.C. de Tenerife	–	633	2	635	–	24.000	30.000	15.253
CANARIAS	**–**	**1.181**	**9**	**1.190**	**–**	**31.517**	**45.556**	**37.643**
ESPAÑA	**127**	**32.475**	**809**	**33.411**	**13.812**	**28.999**	**28.277**	**966.543**

7.6.9.4. HORTALIZAS DE HOJA O TALLO-LECHUGA:
Análisis provincial de superficie y producción según clases, 2022

Provincias y Comunidades Autónomas	Lechuga romana		Lechuga acogollada	
	Superficie (hectáreas)	Producción (toneladas)	Superficie (hectáreas)	Producción (toneladas)
A Coruña	65	2.294	145	5.008
Lugo	42	1.490	81	2.583
Ourense	45	1.278	94	2.760
Pontevedra	92	1.570	102	5.007
GALICIA	**244**	**6.632**	**422**	**15.358**
P. DE ASTURIAS	**–**	**–**	**60**	**1.250**
CANTABRIA	**–**	**–**	**3**	**66**
Alava	35	425	69	1.756
Guipúzcoa	127	2.624	–	–
Vizcaya	162	3.623	–	–
PAÍS VASCO	**324**	**6.672**	**69**	**1.756**
NAVARRA	**5**	**95**	**589**	**13.210**
LA RIOJA	**2**	**50**	**85**	**2.155**
Huesca	1	26	1	26
Teruel	1	–	–	15
Zaragoza	3	76	8	201
ARAGÓN	**5**	**102**	**9**	**242**
Barcelona	63	1.352	199	4.283
Girona	89	2.323	59	1.547
Lleida	25	592	27	639
Tarragona	82	2.046	260	6.480
CATALUÑA	**259**	**6.313**	**545**	**12.949**
BALEARES	**36**	**896**	**24**	**598**
Avila	–	–	1	29
Burgos	–	–	54	1.512
León	3	88	2	71
Palencia	1	31	–	–
Salamanca	5	156	3	98
Segovia	30	960	–	–
Soria	23	683	64	1.927
Valladolid	2	70	1	35
Zamora	–	–	–	–
CASTILLA Y LEÓN	**64**	**1.988**	**125**	**3.672**

7.6.9.4. HORTALIZAS DE HOJA O TALLO-LECHUGA:
Análisis provincial de superficie y producción según clases, 2022

Provincias y Comunidades Autónomas	Lechuga romana		Lechuga acogollada	
	Superficie (hectáreas)	Producción (toneladas)	Superficie (hectáreas)	Producción (toneladas)
MADRID	**36**	**1.203**	**30**	**1.002**
Albacete	406	15.585	1.400	52.140
Ciudad Real	–	–	–	–
Cuenca	–	–	9	126
Guadalajara	–	–	–	–
Toledo	12	253	–	11
CASTILLA-LA MANCHA	**418**	**15.838**	**1.409**	**52.277**
Alicante	203	6.496	658	20.668
Castellón	309	7.735	77	1.600
Valencia	290	13.048	177	7.938
C. VALENCIANA	**802**	**27.279**	**912**	**30.206**
R. DE MURCIA	**4.521**	**115.738**	**10.953**	**295.731**
Badajoz	2	56	–	–
Cáceres	2	56	–	–
EXTREMADURA	**4**	**112**	**–**	**–**
Almería	178	5.583	7.220	211.287
Cádiz	83	2.750	13	311
Córdoba	14	308	14	308
Granada	1.423	52.231	1.027	35.804
Huelva	10	180	–	–
Jaén	23	529	–	–
Málaga	120	3.225	91	2.244
Sevilla	40	600	10	150
ANDALUCÍA	**1.891**	**65.406**	**8.375**	**250.104**
Las Palmas	380	15.395	175	6.995
S.C. de Tenerife	119	3.566	516	11.687
CANARIAS	**499**	**18.961**	**691**	**18.682**
ESPAÑA	**9.110**	**267.285**	**24.301**	**699.258**



7.6.10.1. HORTALIZAS DE HOJA O TALLO-ESCAROLA:
Serie histórica de superficie, rendimiento, producción, precio, valor

Años	Superficie (miles de hectáreas)	Rendimiento (qm/ha)	Producción (miles de toneladas)	Precio medio percibido por los agricultores (euros/100kg)	Valor (miles de euros)
2012	2,4	246	59,0	50,10	29.537,5
2013	2,2	263	58,7	48,80	28.639,3
2014	2,5	282	69,6	50,38	35.074,1
2015	2,6	247	63,9	54,58	34.867,0
2016	2,2	269	59,9	48,69	29.152,0
2017	2,2	271	59,6	55,34	32.975,4
2018	2,5	279	70,3	46,16	32.472,2
2019	2,3	277	64,7	48,42	31.324,4
2020	2,8	300	85,7	46,62	39.947,3
2021	2,8	293	81,2	46,90	38.074,8
2022	2,7	299	81,0	50,73	41.091,3

GRÁFICO: Evolución de la superficie de escarola (miles de hectáreas)

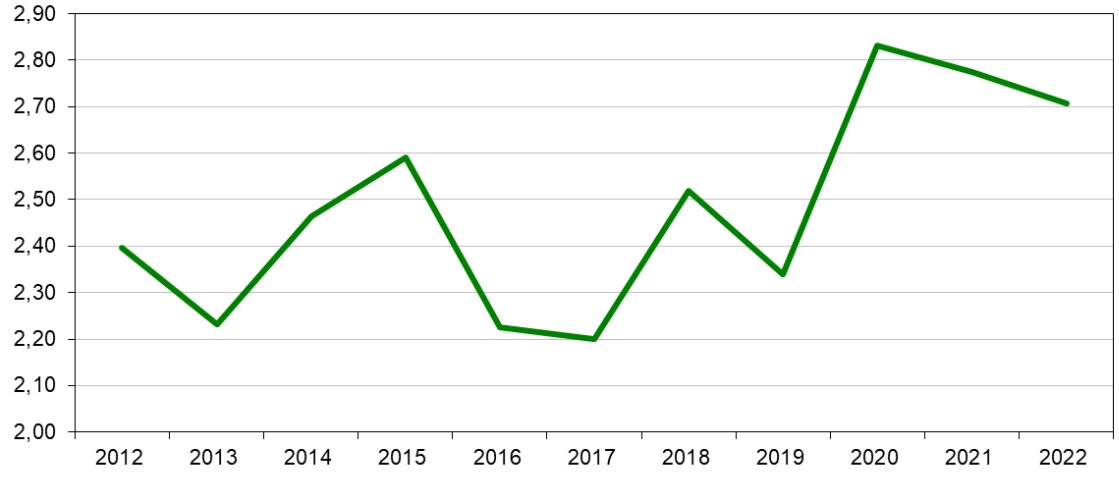

GRÁFICO: Evolución de la producción de escarola (miles toneladas)

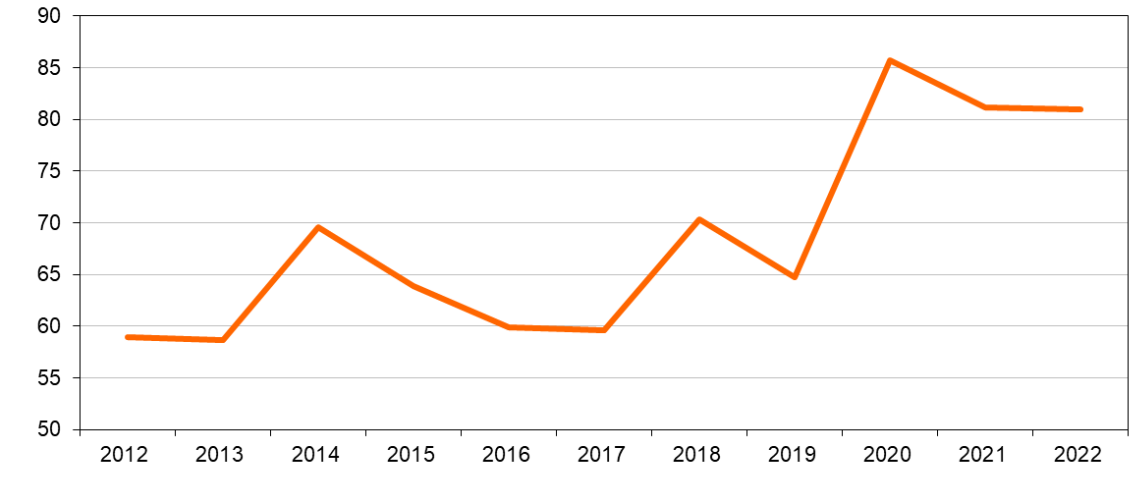

GRÁFICO: Evolución del valor de escarola (miles de euros)

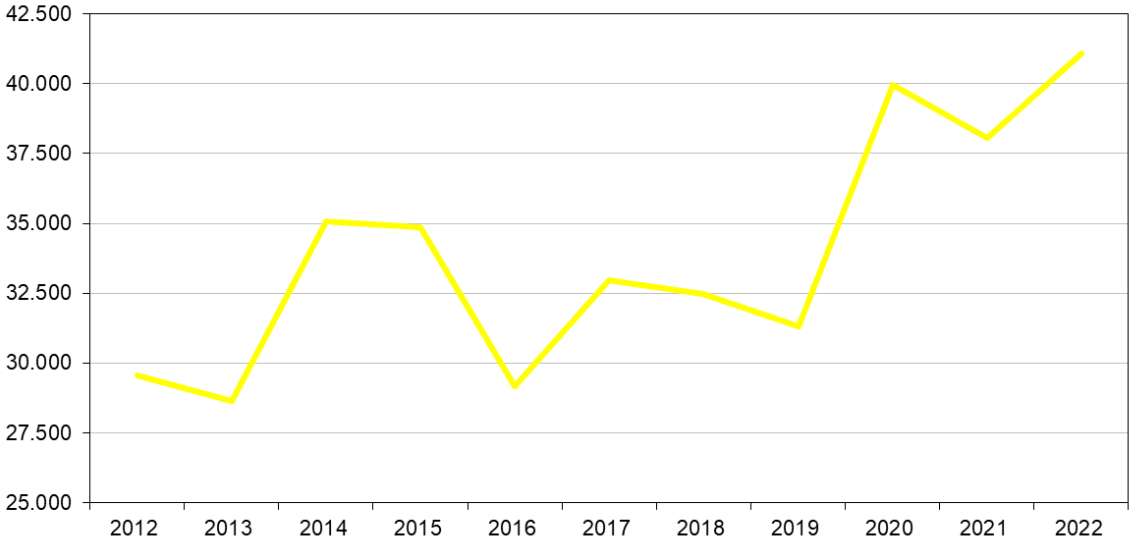

7.6.10.2. HORTALIZAS DE HOJA O TALLO-ESCAROLA:
Análisis provincial de superficie, rendimiento y producción, 2022

Provincias y Comunidades Autónomas	Superficie (hectáreas)				Rendimiento (kg/ha			Producción (toneladas)
	Secano	Regadío		Total	Secano	Regadío		
		Aire libre	Protegido			Aire libre	Protegido	
A Coruña	–	–	–	–	–	–	–	–
Lugo	–	–	–	–	–	–	–	–
Ourense	–	–	–	–	–	–	–	–
Pontevedra	–	–	–	–	–	–	–	–
GALICIA	**–**	**–**	**–**	**–**	**–**	**–**	**–**	**–**
P. DE ASTURIAS	**–**	**–**	**–**	**–**	**–**	**–**	**–**	**–**
CANTABRIA	**–**	**–**	**–**	**–**	**–**	**–**	**–**	**–**
Alava	–	4	–	4	–	20.000	–	80
Guipúzcoa	5	5	1	11	16.500	23.450	42.500	242
Vizcaya	3	8	–	11	14.500	25.000	–	244
PAÍS VASCO	**8**	**17**	**1**	**26**	**15.750**	**23.368**	**42.500**	**566**
NAVARRA	**–**	**59**	**4**	**63**	**–**	**28.000**	**30.000**	**1.772**
LA RIOJA	**–**	**30**	**1**	**31**	**–**	**25.000**	**31.500**	**782**
Huesca	–	7	–	7	–	20.000	–	140
Teruel	–	–	–	–	–	–	–	–
Zaragoza	–	4	1	5	–	14.100	35.600	92
ARAGÓN	**–**	**11**	**1**	**12**	**–**	**17.855**	**35.600**	**232**
Barcelona	–	102	–	102	–	16.527	–	1.686
Girona	–	21	–	21	–	24.914	–	523
Lleida	–	14	–	14	–	18.164	–	254
Tarragona	–	60	–	60	–	22.000	–	1.320
CATALUÑA	**–**	**197**	**–**	**197**	**–**	**19.204**	**–**	**3.783**
BALEARES	**–**	**1**	**–**	**1**	**–**	**25.000**	**–**	**25**
Avila	–	–	–	–	–	–	–	–
Burgos	–	1	–	1	–	20.000	–	20
León	–	–	1	1	–	–	31.000	31
Palencia	–	–	–	–	–	–	–	–
Salamanca	–	–	–	–	–	–	–	–
Segovia	–	5	–	5	–	14.000	–	70
Soria	–	52	19	71	–	28.620	33.800	2.130
Valladolid	–	–	–	–	–	–	–	–
Zamora	–	–	–	–	–	–	–	–
CASTILLA Y LEÓN	**–**	**58**	**20**	**78**	**–**	**27.211**	**33.660**	**2.251**

7.6.10.2. HORTALIZAS DE HOJA O TALLO-ESCAROLA:
Análisis provincial de superficie, rendimiento y producción, 2022

Provincias y Comunidades Autónomas	Superficie (hectáreas)				Rendimiento (kg/ha)			Producción (toneladas)
	Secano	Regadío		Total	Secano	Regadío		
		Aire libre	Protegido			Aire libre	Protegido	
MADRID	–	–	–	–	–	–	–	–
Albacete	–	62	–	62	–	21.000	–	1.302
Ciudad Real	–	–	–	–	–	–	–	–
Cuenca	–	–	–	–	–	–	–	–
Guadalajara	–	–	–	–	–	–	–	–
Toledo	–	2	–	2	–	20.000	–	40
CASTILLA-LA MANCHA	**–**	**64**	**–**	**64**	**–**	**20.969**	**–**	**1.342**
Alicante	–	165	–	165	–	33.000	–	5.445
Castellón	–	257	–	257	–	25.000	–	6.425
Valencia	–	118	–	118	–	37.822	–	4.463
C. VALENCIANA	**–**	**540**	**–**	**540**	**–**	**30.246**	**–**	**16.333**
R. DE MURCIA	**–**	**810**	**–**	**810**	**–**	**28.700**	**–**	**23.247**
Badajoz	–	–	–	–	–	–	–	–
Cáceres	–	–	–	–	–	–	–	–
EXTREMADURA	**–**	**–**	**–**	**–**	**–**	**–**	**–**	**–**
Almería	–	495	2	497	–	36.678	80.000	18.315
Cádiz	–	6	–	6	–	18.000	–	108
Córdoba	–	–	–	–	–	–	–	–
Granada	–	300	–	300	–	35.589	–	10.677
Huelva	–	17	–	17	–	22.000	–	374
Jaén	–	3	–	3	–	20.000	–	60
Málaga	–	9	–	9	–	26.000	–	234
Sevilla	–	–	–	–	–	–	–	–
ANDALUCÍA	**–**	**830**	**2**	**832**	**–**	**35.673**	**80.000**	**29.768**
Las Palmas	–	52	–	52	–	17.359	–	899
S.C. de Tenerife	–	–	–	–	–	–	–	–
CANARIAS	**–**	**52**	**–**	**52**	**–**	**17.359**	**–**	**899**
ESPAÑA	**8**	**2.669**	**29**	**2.706**	**15.750**	**29.904**	**36.648**	**81.000**

7.6.11.1. HORTALIZAS DE HOJA O TALLO-ESPINACA:
Serie histórica de superficie, rendimiento, producción, precio, valor

Años	Superficie (miles de hectáreas)	Rendimiento (qm/ha)	Producción (miles de toneladas)	Precio medio percibido por los agricultores (euros/100kg)	Valor (miles de euros)
2012	3,3	188	61,8	49,83	30.801,9
2013	2,9	190	55,1	50,72	27.951,8
2014	3,3	190	63,4	54,54	34.558,7
2015	3,7	180	67,0	60,46	40.502,0
2016	5,1	170	87,0	71,95	42.355,0
2017	4,4	181	78,8	79,78	62.868,2
2018	4,5	181	81,5	80,26	65.436,0
2019	4,3	184	79,2	89,16	70.629,0
2020	4,9	170	82,9	86,50	71.691,2
2021	5,1	185	94,8	83,68	79.290,1
2022	5,5	173	94,5	84,62	79.974,4

GRÁFICO: Evolución de la superficie de espinaca (miles de hectáreas)

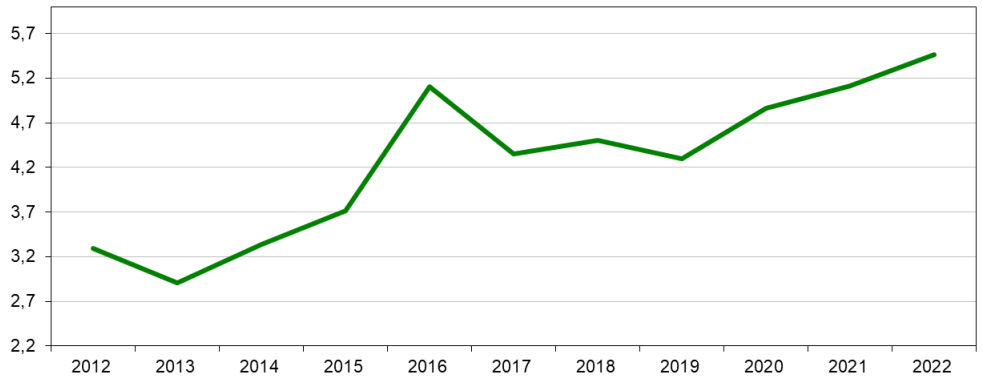

GRÁFICO: Evolución de la producción de espinaca (miles toneladas)

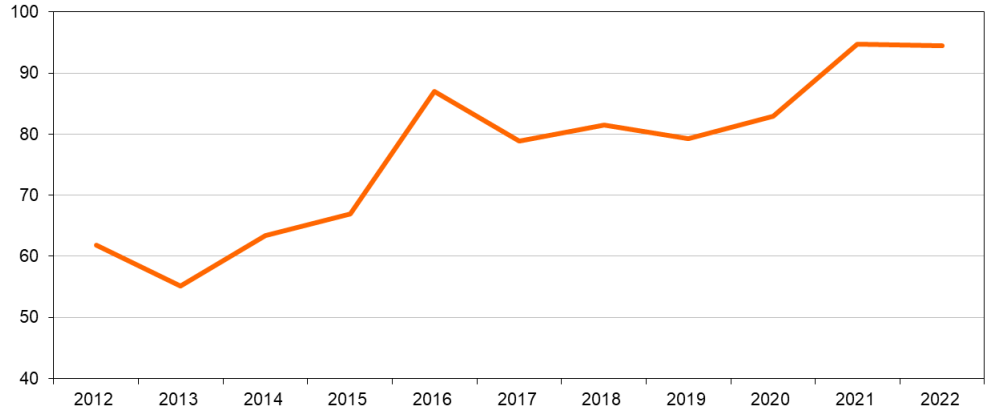

GRÁFICO: Evolución del valor de espinaca (miles de euros)

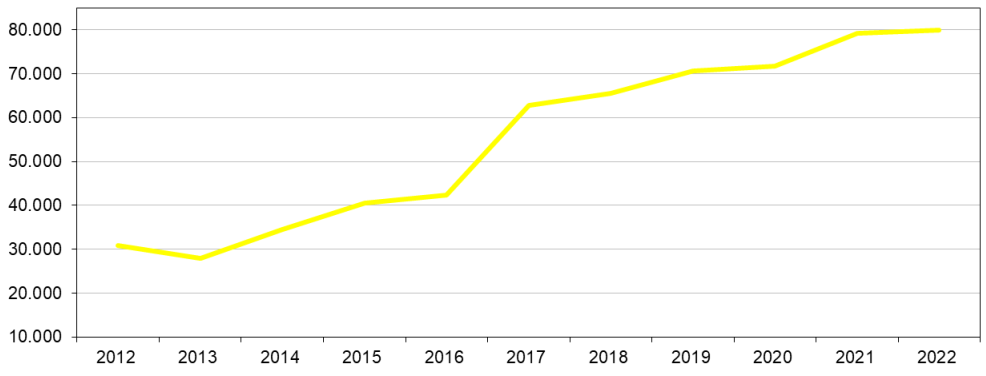

7.6.11.2. HORTALIZAS DE HOJA O TALLO-ESPINACA:
Análisis provincial de superficie, rendimiento y producción, 2022

Provincias y Comunidades Autónomas	Superficie (hectáreas)				Rendimiento (kg/ha)			Producción (toneladas)
	Secano	Regadío		Total	Secano	Regadío		
		Aire libre	Protegido			Aire libre	Protegido	
A Coruña	1	–	–	1	1.150	–	–	2
Lugo	–	–	–	–	–	–	–	–
Ourense	–	–	–	–	–	–	–	–
Pontevedra	–	–	–	–	–	–	–	–
GALICIA	**1**	**–**	**–**	**1**	**1.150**	**–**	**–**	**2**
P. DE ASTURIAS	**1**	**–**	**–**	**1**	**11.000**	**–**	**–**	**11**
CANTABRIA	**–**	**–**	**–**	**–**	**–**	**–**	**–**	**–**
Alava	–	2	–	2	–	10.000	–	20
Guipúzcoa	1	1	–	2	11.256	18.750	–	30
Vizcaya	1	1	1	3	9.500	17.500	34.300	61
PAÍS VASCO	**2**	**4**	**1**	**7**	**10.378**	**14.063**	**34.300**	**111**
NAVARRA	**–**	**896**	**94**	**990**	**–**	**21.400**	**8.800**	**20.001**
LA RIOJA	**–**	**35**	**1**	**36**	**–**	**23.000**	**27.000**	**832**
Huesca	–	37	–	37	–	18.000	–	666
Teruel	–	–	–	–	–	–	–	–
Zaragoza	–	60	–	60	–	13.067	–	784
ARAGÓN	**–**	**97**	**–**	**97**	**–**	**14.949**	**–**	**1.450**
Barcelona	–	60	–	60	–	11.022	–	661
Girona	–	13	–	13	–	16.577	–	216
Lleida	–	43	–	43	–	17.844	–	767
Tarragona	–	196	–	196	–	12.500	–	2.450
CATALUÑA	**–**	**312**	**–**	**312**	**–**	**13.122**	**–**	**4.094**
BALEARES	**–**	**10**	**–**	**10**	**–**	**19.100**	**–**	**191**
Avila	–	–	–	–	–	–	–	–
Burgos	–	–	–	–	–	–	–	–
León	–	–	–	–	–	–	–	–
Palencia	–	–	–	–	–	–	–	–
Salamanca	–	17	–	17	–	22.000	–	374
Segovia	–	–	–	–	–	–	–	–
Soria	–	34	–	34	–	22.000	–	748
Valladolid	–	159	–	159	–	22.000	–	3.498
Zamora	–	12	–	12	–	6.000	–	72
CASTILLA Y LEÓN	**–**	**222**	**–**	**222**	**–**	**21.135**	**–**	**4.692**

7.6.11.2. HORTALIZAS DE HOJA O TALLO-ESPINACA:
Análisis provincial de superficie, rendimiento y producción, 2022

Provincias y Comunidades Autónomas	Superficie (hectáreas)				Rendimiento (kg/ha)			Producción (toneladas)
	Secano	Regadío		Total	Secano	Regadío		
		Aire libre	Protegido			Aire libre	Protegido	
MADRID	**–**	**1**	**–**	**1**	**–**	**15.840**	**–**	**16**
Albacete	–	292	–	292	–	21.000	–	6.132
Ciudad Real	–	2	–	2	–	15.500	–	31
Cuenca	–	15	–	15	–	20.000	–	300
Guadalajara	–	–	–	–	–	–	–	–
Toledo	–	1	–	1	–	6.700	–	7
CASTILLA-LA MANCHA	**–**	**310**	**–**	**310**	**–**	**20.870**	**–**	**6.470**
Alicante	–	170	–	170	–	22.000	–	3.740
Castellón	–	10	–	10	–	22.500	–	225
Valencia	–	193	–	193	–	18.181	–	3.509
C. VALENCIANA	**–**	**373**	**–**	**373**	**–**	**20.037**	**–**	**7.474**
R. DE MURCIA	**–**	**1.535**	**–**	**1.535**	**–**	**18.000**	**–**	**27.630**
Badajoz	–	165	–	165	–	22.217	–	3.666
Cáceres	–	–	–	–	–	–	–	–
EXTREMADURA	**–**	**165**	**–**	**165**	**–**	**22.217**	**–**	**3.666**
Almería	–	769	–	769	–	10.300	–	7.920
Cádiz	–	43	–	43	–	18.000	–	774
Córdoba	–	153	–	153	5.000	20.000	–	3.060
Granada	–	185	–	185	–	7.341	–	1.358
Huelva	–	–	–	–	–	–	–	–
Jaén	–	10	–	10	–	12.000	–	120
Málaga	–	12	–	12	–	19.000	–	228
Sevilla	–	172	–	172	–	19.500	–	3.354
ANDALUCÍA	**–**	**1.344**	**–**	**1.344**	**–**	**12.511**	**–**	**16.814**
Las Palmas	–	23	–	23	–	17.170	–	386
S.C. de Tenerife	–	28	8	36	–	18.000	20.000	670
CANARIAS	**–**	**51**	**8**	**59**	**–**	**17.626**	**20.000**	**1.056**
ESPAÑA	**4**	**5.355**	**104**	**5.463**	**8.227**	**17.448**	**10.082**	**94.510**

7.6.12.1. HORTALIZAS DE HOJA O TALLO-ACELGA:
Serie histórica de superficie, rendimiento, producción, precio y valor

Años	Superficie (miles de ha)	Rendimiento (qm/ha)	Producción (miles de t)	Precio medio percibido por los agricultores (euros/100kg)	Valor (miles de euros)
2012	2,3	265	61,6	40,35	24.870,9
2013	2,1	281	57,8	39,28	22.693,2
2014	2,1	276	57,6	38,78	22.344,6
2015	2,1	268	57,2	49,83	28.487,0
2016	2,8	211	58,3	45,67	26.648,0
2017	2,2	293	64,9	55,59	36.102,4
2018	2,1	256	53,8	52,31	28.125,0
2019	2,1	259	53,7	55,77	29.932,9
2020	2,2	271	58,3	61,85	36.032,0
2021	2,1	271	57,3	51,01	29.239,4
2022	2,1	267	57,2	57,54	32.917,5

GRÁFICO: Evolución de la superficie de acelga (miles de hectáreas)

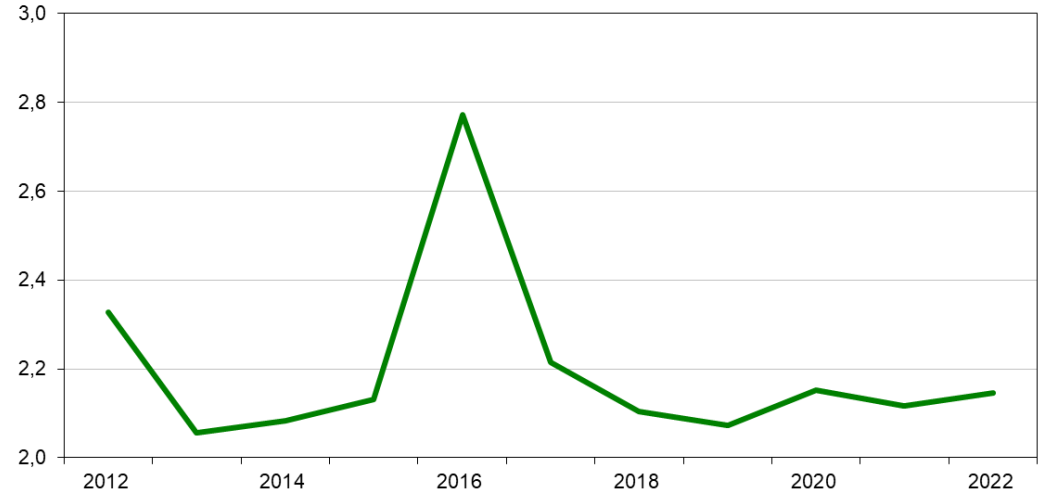

GRÁFICO: Evolución de la producción de acelga (miles toneladas)

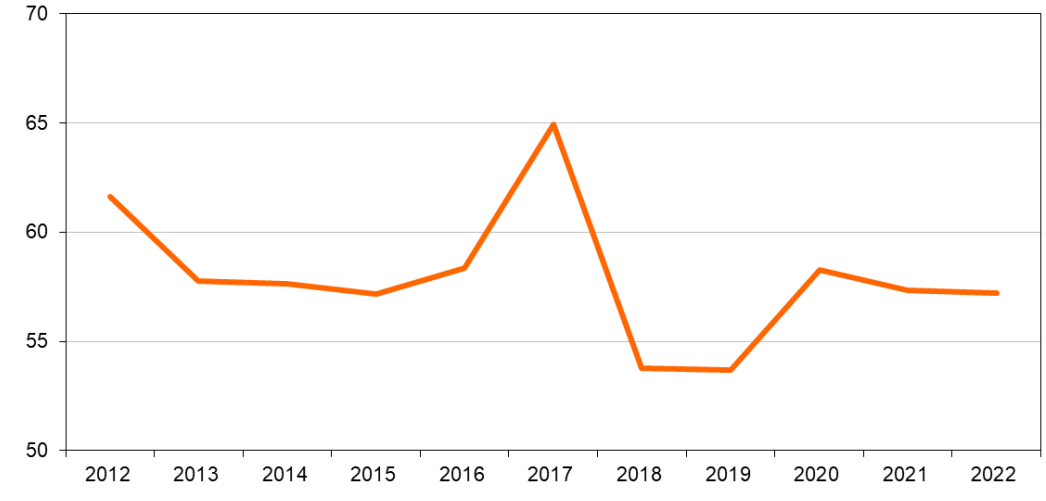

GRÁFICO: Evolución del valor de acelga (miles de euros)

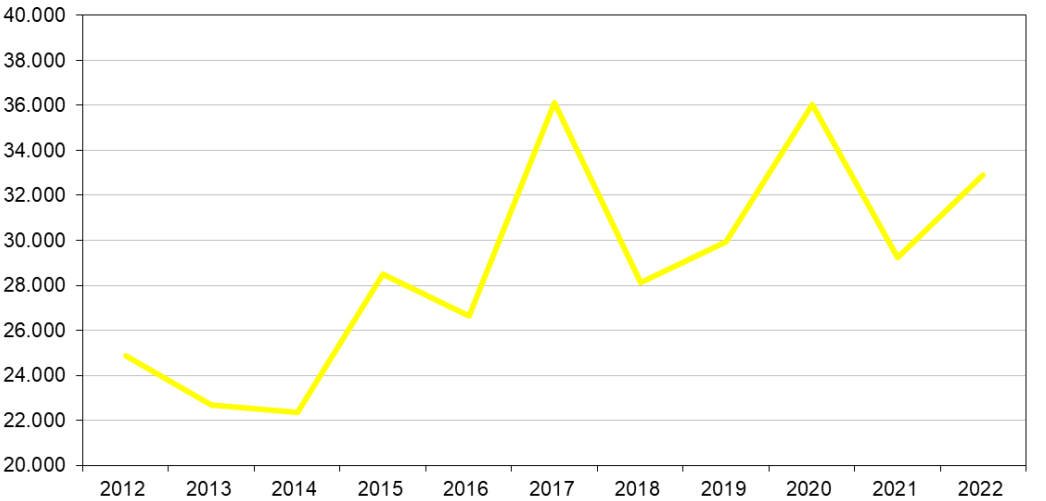

7.6.12.2. HORTALIZAS DE HOJA O TALLO-ACELGA:
Análisis provincial de superficie, rendimiento y producción, 2022

Provincias y Comunidades Autónomas	Superficie (hectáreas)				Rendimiento (kg/ha)			Producción (toneladas)
	Secano	Regadío		Total	Secano	Regadío		
		Aire libre	Protegido			Aire libre	Protegido	
A Coruña	–	24	–	24	–	65.125	–	1.563
Lugo	–	21	–	21	–	62.150	–	1.305
Ourense	–	33	–	33	–	60.050	–	1.982
Pontevedra	–	30	–	30	–	49.630	–	1.489
GALICIA	**–**	**108**	**–**	**108**	**–**	**58.692**	**–**	**6.339**
P. DE ASTURIAS	**3**	**–**	**–**	**3**	**15.000**	**–**	**–**	**45**
CANTABRIA	**2**	**–**	**–**	**2**	**13.000**	**–**	**–**	**26**
Alava	–	10	1	11	–	25.500	30.000	285
Guipúzcoa	16	14	3	33	18.500	25.800	43.200	787
Vizcaya	10	37	12	59	22.800	28.700	39.800	1.768
PAÍS VASCO	**26**	**61**	**16**	**103**	**20.154**	**27.510**	**39.825**	**2.840**
NAVARRA	**–**	**150**	**30**	**180**	**–**	**33.400**	**8.530**	**5.266**
LA RIOJA	**–**	**44**	**14**	**58**	**–**	**38.000**	**67.000**	**2.610**
Huesca	–	2	–	2	–	25.000	–	50
Teruel	–	–	–	–	–	–	–	–
Zaragoza	–	70	4	74	–	24.200	42.000	1.862
ARAGÓN	**–**	**72**	**4**	**76**	**–**	**24.222**	**42.000**	**1.912**
Barcelona	–	136	5	141	–	17.699	24.500	2.530
Girona	–	19	–	19	–	23.005	–	437
Lleida	–	17	–	17	–	16.771	–	285
Tarragona	–	41	–	41	–	18.000	–	738
CATALUÑA	**–**	**213**	**5**	**218**	**–**	**18.156**	**24.500**	**3.990**
BALEARES	**–**	**18**	**–**	**18**	**–**	**17.950**	**–**	**323**
Avila	–	–	–	–	–	–	–	–
Burgos	–	–	–	–	–	–	–	–
León	–	–	–	–	–	–	–	–
Palencia	–	–	–	–	–	–	–	–
Salamanca	–	–	–	–	–	–	–	–
Segovia	–	–	–	–	–	–	–	–
Soria	–	–	–	–	–	–	–	–
Valladolid	–	16	–	16	–	25.000	–	400
Zamora	–	–	–	–	–	–	–	–
CASTILLA Y LEÓN	**–**	**16**	**–**	**16**	**–**	**25.000**	**–**	**400**

7.6.12.2. HORTALIZAS DE HOJA O TALLO-ACELGA:
Análisis provincial de superficie, rendimiento y producción, 2022

Provincias y Comunidades Autónomas	Superficie (hectáreas)				Rendimiento (kg/ha)			Producción (toneladas)
	Secano	Regadío		Total	Secano	Regadío		
		Aire libre	Protegido			Aire libre	Protegido	
MADRID	**8**	**100**	**1**	**109**	**9.100**	**18.744**	**54.750**	**2.002**
Albacete	–	9	–	9	–	17.500	–	158
Ciudad Real	–	4	–	4	–	14.000	–	56
Cuenca	–	–	–	–	–	–	–	–
Guadalajara	–	–	–	–	–	–	–	–
Toledo	–	3	–	3	–	19.000	–	57
CASTILLA-LA MANCHA	**–**	**16**	**–**	**16**	**–**	**16.906**	**–**	**271**
Alicante	–	150	–	150	–	27.000	–	4.050
Castellón	–	62	–	62	–	27.500	–	1.705
Valencia	–	164	–	164	–	22.238	–	3.647
C. VALENCIANA	**–**	**376**	**–**	**376**	**–**	**25.005**	**–**	**9.402**
R. DE MURCIA	**–**	**261**	**–**	**261**	**–**	**30.600**	**–**	**7.987**
Badajoz	–	26	–	26	–	20.277	–	527
Cáceres	–	1	–	1	–	20.200	–	20
EXTREMADURA	**–**	**27**	**–**	**27**	**–**	**20.274**	**–**	**547**
Almería	–	139	5	144	–	13.305	12.609	1.913
Cádiz	1	272	–	273	1.000	29.740	–	8.090
Córdoba	–	–	–	–	5.000	23.000	–	–
Granada	–	12	–	12	–	21.017	–	252
Huelva	–	4	–	4	–	18.000	–	72
Jaén	–	10	–	10	–	17.000	–	170
Málaga	–	54	–	54	–	20.000	–	1.080
Sevilla	–	18	–	18	–	23.500	–	423
ANDALUCÍA	**1**	**509**	**5**	**515**	**1.000**	**23.450**	**12.609**	**12.000**
Las Palmas	–	19	–	19	–	20.825	–	402
S.C. de Tenerife	1	33	6	40	12.000	20.000	28.000	846
CANARIAS	**1**	**52**	**6**	**59**	**12.000**	**20.301**	**28.000**	**1.248**
ESPAÑA	**41**	**2.023**	**81**	**2.145**	**16.605**	**26.745**	**29.721**	**57.208**

7.6.13.1. HORTALIZAS DE HOJA O TALLO-CARDO:
Análisis provincial de superficie, rendimiento y producción, 2022

Provincias y Comunidades Autónomas	Superficie (hectáreas)				Rendimiento (kg/ha)			Producción (toneladas)
	Secano	Regadío		Total	Secano	Regadío		
		Aire libre	Protegido			Aire libre	Protegido	
A Coruña	–	–	–	–	–	–	–	–
Lugo	–	–	–	–	–	–	–	–
Ourense	–	–	–	–	–	–	–	–
Pontevedra	–	–	–	–	–	–	–	–
GALICIA	**–**	**–**	**–**	**–**	**–**	**–**	**–**	**–**
P. DE ASTURIAS	**–**	**–**	**–**	**–**	**–**	**–**	**–**	**–**
CANTABRIA	**–**	**–**	**–**	**–**	**–**	**–**	**–**	**–**
Alava	–	1	–	1	–	28.100	–	28
Guipúzcoa	–	–	–	–	–	–	–	–
Vizcaya	1	1	–	2	14.180	27.720	–	42
PAÍS VASCO	**1**	**2**	**–**	**3**	**14.180**	**27.910**	**–**	**70**
NAVARRA	**–**	**227**	**–**	**227**	**–**	**48.000**	**–**	**10.896**
LA RIOJA	**–**	**27**	**–**	**27**	**–**	**47.000**	**–**	**1.269**
Huesca	–	–	–	–	–	–	–	–
Teruel	–	–	–	–	–	–	–	–
Zaragoza	5	24	–	29	8.100	18.229	–	478
ARAGÓN	**5**	**24**	**–**	**29**	**8.100**	**18.229**	**–**	**478**
Barcelona	–	–	–	–	–	–	–	–
Girona	–	–	–	–	–	–	–	–
Lleida	–	–	–	–	–	–	–	–
Tarragona	–	–	–	–	–	–	–	–
CATALUÑA	**–**	**–**	**–**	**–**	**–**	**–**	**–**	**–**
BALEARES	**–**	**–**	**–**	**–**	**–**	**–**	**–**	**–**
Avila	–	–	–	–	–	–	–	–
Burgos	–	–	–	–	–	–	–	–
León	–	–	–	–	–	–	–	–
Palencia	–	–	–	–	–	–	–	–
Salamanca	–	–	–	–	–	–	–	–
Segovia	–	–	–	–	–	–	–	–
Soria	–	6	–	6	–	5.000	–	30
Valladolid	–	–	–	–	–	–	–	–
Zamora	–	–	–	–	–	–	–	–
CASTILLA Y LEÓN	**–**	**6**	**–**	**6**	**–**	**5.000**	**–**	**30**

7.6.13.1. HORTALIZAS DE HOJA O TALLO-CARDO:
Análisis provincial de superficie, rendimiento y producción, 2021

Provincias y Comunidades Autónomas	Superficie (hectáreas)				Rendimiento (kg/ha)			Producción (toneladas)
	Secano	Regadío		Total	Secano	Regadío		
		Aire libre	Protegido			Aire libre	Protegido	
MADRID	**–**	**–**	**–**	**–**	**–**	**–**	**–**	**–**
Albacete	–	5	–	5	–	24.000	–	120
Ciudad Real	–	–	–	–	–	–	–	–
Cuenca	–	–	–	–	–	–	–	–
Guadalajara	–	–	–	–	–	–	–	–
Toledo	2	–	–	2	12.000	–	–	24
CASTILLA-LA MANCHA	**2**	**5**	**–**	**7**	**12.000**	**24.000**	**–**	**144**
Alicante	–	22	–	22	–	35.000	–	770
Castellón	–	9	–	9	–	25.000	–	225
Valencia	–	189	–	189	–	28.500	–	5.387
C. VALENCIANA	**–**	**220**	**–**	**220**	**–**	**29.007**	**–**	**6.382**
R. DE MURCIA	**–**	**5**	**–**	**5**	**–**	**34.250**	**–**	**171**
Badajoz	–	–	–	–	–	–	–	–
Cáceres	–	–	–	–	–	–	–	–
EXTREMADURA	**–**	**–**	**–**	**–**	**–**	**–**	**–**	**–**
Almería	–	–	–	–	–	–	–	–
Cádiz	–	7	–	7	–	24.000	–	175
Córdoba	–	2	–	2	–	20.000	–	40
Granada	–	1	–	1	–	20.000	–	20
Huelva	–	–	–	–	–	–	–	–
Jaén	–	2	–	2	–	17.900	–	36
Málaga	–	–	–	–	–	–	–	–
Sevilla	–	4	–	4	–	19.500	–	78
ANDALUCÍA	**–**	**16**	**–**	**16**	**–**	**21.363**	**–**	**349**
Las Palmas	–	–	–	–	–	–	–	–
S.C. de Tenerife	–	–	–	–	–	–	–	–
CANARIAS	**–**	**–**	**–**	**–**	**–**	**–**	**–**	**–**
ESPAÑA	**8**	**532**	**–**	**540**	**9.835**	**37.035**	**–**	**19.789**

7.6.14.1. HORTALIZAS DE HOJA O TALLO-ACHICORIA VERDE:
Análisis provincial de superficie, rendimiento y producción, 2022

Provincias y Comunidades Autónomas	Superficie (hectáreas)				Rendimiento (kg/ha)			Producción (toneladas)
	Secano	Regadío		Total	Secano	Regadío		
		Aire libre	Protegido			Aire libre	Protegido	
A Coruña	–	–	–	–	–	–	–	–
Lugo	–	–	–	–	–	–	–	–
Ourense	–	–	–	–	–	–	–	–
Pontevedra	–	–	–	–	–	–	–	–
GALICIA	**–**	**–**	**–**	**–**	**–**	**–**	**–**	**–**
P. DE ASTURIAS	**–**	**–**	**–**	**–**	**–**	**–**	**–**	**–**
CANTABRIA	**–**	**–**	**–**	**–**	**–**	**–**	**–**	**–**
Alava	–	12	–	12	–	16.500	–	198
Guipúzcoa	–	–	–	–	–	–	–	–
Vizcaya	–	–	–	–	–	–	–	–
PAÍS VASCO	**–**	**12**	**–**	**12**	**–**	**16.500**	**–**	**198**
NAVARRA	**–**	**73**	**9**	**82**	**–**	**18.800**	**20.000**	**1.552**
LA RIOJA	**–**	**–**	**–**	**–**	**–**	**–**	**–**	**–**
Huesca	–	–	–	–	–	–	–	–
Teruel	–	–	–	–	–	–	–	–
Zaragoza	–	–	–	–	–	–	–	–
ARAGÓN	**–**	**–**	**–**	**–**	**–**	**–**	**–**	**–**
Barcelona	–	–	–	–	–	–	–	–
Girona	–	2	–	2	–	12.150	–	24
Lleida	–	–	–	–	–	–	–	–
Tarragona	–	–	–	–	–	–	–	–
CATALUÑA	**–**	**2**	**–**	**2**	**–**	**12.150**	**–**	**24**
BALEARES	**–**	**5**	**–**	**5**	**–**	**12.000**	**–**	**60**
Avila	–	–	–	–	–	–	–	–
Burgos	–	–	–	–	–	–	–	–
León	–	–	–	–	–	–	–	–
Palencia	–	–	–	–	–	–	–	–
Salamanca	–	–	–	–	–	–	–	–
Segovia	–	–	–	–	–	–	–	–
Soria	–	10	–	10	–	18.000	–	180
Valladolid	–	–	–	–	–	–	–	–
Zamora	–	–	–	–	–	–	–	–
CASTILLA Y LEÓN	**–**	**10**	**–**	**10**	**–**	**18.000**	**–**	**180**

7.6.14.1. HORTALIZAS DE HOJA O TALLO-ACHICORIA VERDE:
Análisis provincial de superficie, rendimiento y producción, 2022

Provincias y Comunidades Autónomas	Superficie (hectáreas)				Rendimiento (kg/ha)			Producción (toneladas)
	Secano	Regadío		Total	Secano	Regadío		
		Aire libre	Protegido			Aire libre	Protegido	
MADRID	–	–	–	–	–	–	–	–
Albacete	–	–	–	–	–	–	–	–
Ciudad Real	–	–	–	–	–	–	–	–
Cuenca	–	–	–	–	–	–	–	–
Guadalajara	–	–	–	–	–	–	–	–
Toledo	–	–	–	–	–	–	–	–
CASTILLA-LA MANCHA	–	–	–	–	–	–	–	–
Alicante	–	–	–	–	–	–	–	–
Castellón	–	–	–	–	–	–	–	–
Valencia	–	–	–	–	–	–	–	–
C. VALENCIANA	–	–	–	–	–	–	–	–
R. DE MURCIA	–	–	–	–	–	–	–	–
Badajoz	–	–	–	–	–	–	–	–
Cáceres	–	–	–	–	–	–	–	–
EXTREMADURA	–	–	–	–	–	–	–	–
Almería	–	10	–	10	–	36.000	–	360
Cádiz	–	–	–	–	–	–	–	–
Córdoba	–	–	–	–	–	–	–	–
Granada	–	1	–	1	–	9.000	–	9
Huelva	–	–	–	–	–	–	–	–
Jaén	–	–	–	–	–	–	–	–
Málaga	–	–	–	–	–	–	–	–
Sevilla	–	–	–	–	–	–	–	–
ANDALUCÍA	–	**11**	–	**11**	–	**33.545**	–	**369**
Las Palmas	–	–	–	–	–	–	–	–
S.C. de Tenerife	–	–	–	–	–	–	–	–
CANARIAS	–	–	–	–	–	–	–	–
ESPAÑA	–	**113**	**9**	**122**	–	**19.502**	**20.000**	**2.383**

7.6.15.1. HORTALIZAS DE HOJA O TALLO-ENDIVIA:
Análisis provincial de superficie, rendimiento y producción, 2022

Provincias y Comunidades Autónomas	Superficie (hectáreas)				Rendimiento (kg/ha)			Producción (toneladas)
	Secano	Regadío		Total	Secano	Regadío		
		Aire libre	Protegido			Aire libre	Protegido	
A Coruña	–	–	–	–	–	–	–	–
Lugo	–	–	–	–	–	–	–	–
Ourense	–	–	–	–	–	–	–	–
Pontevedra	–	–	–	–	–	–	–	–
GALICIA	**–**	**–**	**–**	**–**	**–**	**–**	**–**	**–**
P. DE ASTURIAS	**–**	**–**	**–**	**–**	**–**	**–**	**–**	**–**
CANTABRIA	**–**	**–**	**–**	**–**	**–**	**–**	**–**	**–**
Alava	–	–	–	–	–	–	–	–
Guipúzcoa	–	–	–	–	–	–	–	–
Vizcaya	–	–	–	–	–	–	–	–
PAÍS VASCO	**–**	**–**	**–**	**–**	**–**	**–**	**–**	**–**
NAVARRA	**–**	**54**	**–**	**54**	**–**	**27.000**	**–**	**1.458**
LA RIOJA	**–**	**–**	**–**	**–**	**–**	**–**	**–**	**–**
Huesca	–	–	–	–	–	–	–	–
Teruel	–	–	–	–	–	–	–	–
Zaragoza	–	–	–	–	–	–	–	–
ARAGÓN	**–**	**–**	**–**	**–**	**–**	**–**	**–**	**–**
Barcelona	–	–	–	–	–	–	–	–
Girona	–	–	–	–	–	–	–	–
Lleida	–	–	–	–	–	–	–	–
Tarragona	–	6	–	6	–	18.000	–	108
CATALUÑA	**–**	**6**	**–**	**6**	**–**	**18.000**	**–**	**108**
BALEARES	**–**	**–**	**–**	**–**	**–**	**–**	**–**	**–**
Avila	–	–	–	–	–	–	–	–
Burgos	–	–	–	–	–	–	–	–
León	–	–	–	–	–	–	–	–
Palencia	–	–	–	–	–	–	–	–
Salamanca	–	–	–	–	–	–	–	–
Segovia	–	101	–	101	–	–	–	–
Soria	–	–	–	–	–	–	–	–
Valladolid	–	127	–	127	–	–	22.000	2.794
Zamora	–	–	–	–	–	–	–	–
CASTILLA Y LEÓN	**–**	**228**	**–**	**228**	**–**	**–**	**–**	**2.794**

7.6.15.1. HORTALIZAS DE HOJA O TALLO-ENDIVIA:
Análisis provincial de superficie, rendimiento y producción, 2022

Provincias y Comunidades Autónomas	Superficie (hectáreas)				Rendimiento (kg/ha)			Producción (toneladas)
	Secano	Regadío		Total	Secano	Regadío		
		Aire libre	Protegido			Aire libre	Protegido	
MADRID	**–**	**–**	**–**	**–**	**–**	**–**	**–**	**–**
Albacete	–	–	–	–	–	–	–	–
Ciudad Real	–	–	–	–	–	–	–	–
Cuenca	2	–	–	2	6.000	–	–	12
Guadalajara	–	–	–	–	–	–	–	–
Toledo	–	–	–	–	–	–	–	–
CASTILLA-LA MANCHA	**2**	**–**	**–**	**2**	**6.000**	**–**	**–**	**12**
Alicante	–	–	–	–	–	–	–	–
Castellón	–	–	–	–	–	–	–	–
Valencia	–	–	–	–	–	–	–	–
C. VALENCIANA	**–**	**–**	**–**	**–**	**–**	**–**	**–**	**–**
R. DE MURCIA	**–**	**1**	**–**	**1**	**–**	**23.800**	**–**	**24**
Badajoz	–	–	–	–	–	–	–	–
Cáceres	–	–	–	–	–	–	–	–
EXTREMADURA	**–**	**–**	**–**	**–**	**–**	**–**	**–**	**–**
Almería	–	–	–	–	–	–	–	–
Cádiz	–	–	–	–	–	–	–	–
Córdoba	–	–	–	–	–	–	–	–
Granada	–	–	–	–	–	–	–	–
Huelva	–	–	–	–	–	–	–	–
Jaén	–	–	–	–	–	–	–	–
Málaga	–	–	–	–	–	–	–	–
Sevilla	–	–	–	–	–	–	–	–
ANDALUCÍA	**–**	**–**	**–**	**–**	**–**	**–**	**–**	**–**
Las Palmas	–	–	–	–	–	–	–	–
S.C. de Tenerife	–	–	–	–	–	–	–	–
CANARIAS	**–**	**–**	**–**	**–**	**–**	**–**	**–**	**–**
ESPAÑA	**2**	**289**	**–**	**291**	**6.000**	**5.501**	**–**	**4.396**

7.6.16.1. HORTALIZAS DE HOJA O TALLO-BORRAJA:
Análisis provincial de superficie, rendimiento y producción, 2022

Provincias y Comunidades Autónomas	Superficie (hectáreas)				Rendimiento (kg/ha)			Producción (toneladas)
	Secano	Regadío		Total	Secano	Regadío		
		Aire libre	Protegido			Aire libre	Protegido	
A Coruña	–	–	–	–	–	–	–	–
Lugo	–	–	–	–	–	–	–	–
Ourense	–	–	–	–	–	–	–	–
Pontevedra	–	–	–	–	–	–	–	–
GALICIA	**–**	**–**	**–**	**–**	**–**	**–**	**–**	**–**
P. DE ASTURIAS	**–**	**–**	**–**	**–**	**–**	**–**	**–**	**–**
CANTABRIA	**–**	**–**	**–**	**–**	**–**	**–**	**–**	**–**
Alava	–	–	–	–	–	–	–	–
Guipúzcoa	–	–	–	–	–	–	–	–
Vizcaya	–	–	–	–	–	–	–	–
PAÍS VASCO	**–**	**–**	**–**	**–**	**–**	**–**	**–**	**–**
NAVARRA	**–**	**18**	**29**	**47**	**–**	**42.000**	**50.000**	**2.206**
LA RIOJA	**–**	**4**	**14**	**18**	**–**	**31.000**	**54.000**	**880**
Huesca	–	–	1	1	–	–	34.000	34
Teruel	–	–	–	–	–	–	–	–
Zaragoza	1	37	62	100	9.000	46.000	60.000	5.431
ARAGÓN	**1**	**37**	**63**	**101**	**9.000**	**46.000**	**59.587**	**5.465**
Barcelona	–	–	–	–	–	–	–	–
Girona	–	–	–	–	–	–	–	–
Lleida	–	–	–	–	–	–	–	–
Tarragona	–	–	–	–	–	–	–	–
CATALUÑA	**–**	**–**	**–**	**–**	**–**	**–**	**–**	**–**
BALEARES	**–**	**–**	**–**	**–**	**–**	**–**	**–**	**–**
Avila	–	–	–	–	–	–	–	–
Burgos	–	–	–	–	–	–	–	–
León	–	–	–	–	–	–	–	–
Palencia	–	–	–	–	–	–	–	–
Salamanca	–	–	–	–	–	–	–	–
Segovia	–	–	–	–	–	–	–	–
Soria	–	–	–	–	–	–	–	–
Valladolid	–	–	–	–	–	–	–	–
Zamora	–	–	–	–	–	–	–	–
CASTILLA Y LEÓN	**–**	**–**	**–**	**–**	**–**	**–**	**–**	**–**

7.6.16.1. HORTALIZAS DE HOJA O TALLO-BORRAJA:
Análisis provincial de superficie, rendimiento y producción, 2022

Provincias y Comunidades Autónomas	Superficie (hectáreas)				Rendimiento (kg/ha)			Producción (toneladas)
	Secano	Regadío		Total	Secano	Regadío		
		Aire libre	Protegido			Aire libre	Protegido	
MADRID	**1**	**–**	**–**	**1**	**15.000**	**–**	**–**	**15**
Albacete	–	–	–	–	–	–	–	–
Ciudad Real	–	–	–	–	–	–	–	–
Cuenca	–	–	–	–	–	–	–	–
Guadalajara	–	–	–	–	–	–	–	–
Toledo	–	–	–	–	–	–	–	–
CASTILLA-LA MANCHA	**–**	**–**	**–**	**–**	**–**	**–**	**–**	**–**
Alicante	–	–	–	–	–	–	–	–
Castellón	–	–	–	–	–	–	–	–
Valencia	–	–	–	–	–	–	–	–
C. VALENCIANA	**–**	**–**	**–**	**–**	**–**	**–**	**–**	**–**
R. DE MURCIA	**–**	**–**	**–**	**–**	**–**	**–**	**–**	**–**
Badajoz	–	–	–	–	–	–	–	–
Cáceres	–	–	–	–	–	–	–	–
EXTREMADURA	**–**	**–**	**–**	**–**	**–**	**–**	**–**	**–**
Almería	–	–	–	–	–	–	–	–
Cádiz	–	–	–	–	–	–	–	–
Córdoba	–	–	–	–	–	–	–	–
Granada	–	–	–	–	–	–	–	–
Huelva	–	–	–	–	–	–	–	–
Jaén	–	–	–	–	–	–	–	–
Málaga	–	–	–	–	–	–	–	–
Sevilla	–	–	–	–	–	–	–	–
ANDALUCÍA	**–**	**–**	**–**	**–**	**–**	**–**	**–**	**–**
Las Palmas	–	–	–	–	–	–	–	–
S.C. de Tenerife	–	–	–	–	–	–	–	–
CANARIAS	**–**	**–**	**–**	**–**	**–**	**–**	**–**	**–**
ESPAÑA	**2**	**59**	**106**	**167**	**12.000**	**43.763**	**56.226**	**8.566**

7.6.17.1. HORTALIZAS DE HOJA O TALLO-BERZA:
Análisis provincial de superficie, rendimiento y producción, 2022

Provincias y Comunidades Autónomas	Superficie (hectáreas)				Rendimiento (kg/ha)			Producción (toneladas)
	Secano	Regadío		Total	Secano	Regadío		
		Aire libre	Protegido			Aire libre	Protegido	
A Coruña	41	–	–	41	35.975	–	–	1.475
Lugo	70	–	–	70	33.900	–	–	2.373
Ourense	50	–	–	50	14.230	–	–	712
Pontevedra	33	–	–	33	37.510	–	–	1.238
GALICIA	**194**	**–**	**–**	**194**	**29.883**	**–**	**–**	**5.798**
P. DE ASTURIAS	**100**	**–**	**–**	**100**	**20.000**	**–**	**–**	**2.000**
CANTABRIA	**2**	**–**	**–**	**2**	**22.000**	**–**	**–**	**44**
Alava	7	22	–	29	12.100	25.000	–	635
Guipúzcoa	16	–	–	16	18.500	–	–	296
Vizcaya	17	5	–	22	20.700	32.100	–	512
PAÍS VASCO	**40**	**27**	**–**	**67**	**18.315**	**26.315**	**–**	**1.443**
NAVARRA	**–**	**–**	**–**	**–**	**–**	**–**	**–**	**–**
LA RIOJA	**–**	**–**	**–**	**–**	**–**	**–**	**–**	**–**
Huesca	–	–	–	–	–	–	–	–
Teruel	–	–	–	–	–	–	–	–
Zaragoza	–	–	–	–	–	–	–	–
ARAGÓN	**–**	**–**	**–**	**–**	**–**	**–**	**–**	**–**
Barcelona	–	–	–	–	–	–	–	–
Girona	–	1	–	1	–	20.000	–	20
Lleida	–	–	–	–	–	–	–	–
Tarragona	–	–	–	–	–	–	–	–
CATALUÑA	**–**	**1**	**–**	**1**	**–**	**20.000**	**–**	**20**
BALEARES	**–**	**–**	**–**	**–**	**–**	**–**	**–**	**–**
Avila	–	–	–	–	–	–	–	–
Burgos	–	2	–	2	–	35.000	–	70
León	–	4	–	4	–	26.000	–	104
Palencia	–	–	–	–	–	–	–	–
Salamanca	–	–	–	–	–	–	–	–
Segovia	–	4	–	4	–	12.000	–	48
Soria	–	–	–	–	–	–	–	–
Valladolid	–	13	–	13	–	20.000	–	260
Zamora	–	1	–	1	–	25.000	–	25
CASTILLA Y LEÓN	**–**	**24**	**–**	**24**	**–**	**21.125**	**–**	**507**

7.6.17.1. HORTALIZAS DE HOJA O TALLO-BERZA:
Análisis provincial de superficie, rendimiento y producción, 2022

Provincias y Comunidades Autónomas	Superficie (hectáreas)				Rendimiento (kg/ha)			Producción (toneladas)
	Secano	Regadío		Total	Secano	Regadío		
		Aire libre	Protegido			Aire libre	Protegido	
MADRID	**–**	**4**	**–**	**4**	**–**	**24.800**	**–**	**99**
Albacete	–	–	–	–	–	–	–	–
Ciudad Real	–	–	–	–	–	–	–	–
Cuenca	3	–	–	3	2.600	–	–	8
Guadalajara	–	–	–	–	–	–	–	–
Toledo	13	–	–	13	9.000	20.000	–	117
CASTILLA-LA MANCHA	**16**	**–**	**–**	**16**	**7.800**	**–**	**–**	**125**
Alicante	–	–	–	–	–	–	–	–
Castellón	–	–	–	–	–	–	–	–
Valencia	9	2	–	11	20.000	27.000	–	234
C. VALENCIANA	**9**	**2**	**–**	**11**	**20.000**	**27.000**	**–**	**234**
R. DE MURCIA	**–**	**20**	**–**	**20**	**–**	**22.900**	**–**	**458**
Badajoz	–	–	–	–	–	–	–	–
Cáceres	–	–	–	–	–	–	–	–
EXTREMADURA	**–**	**–**	**–**	**–**	**–**	**–**	**–**	**–**
Almería	–	5	–	5	–	13.000	–	65
Cádiz	20	–	–	20	9.000	–	–	180
Córdoba	24	–	–	24	3.000	20.000	–	72
Granada	6	26	–	32	5.567	15.115	–	426
Huelva	–	–	–	–	–	–	–	–
Jaén	–	–	–	–	–	–	–	–
Málaga	11	26	–	37	8.500	20.000	–	614
Sevilla	–	6	–	6	–	15.500	–	93
ANDALUCÍA	**61**	**63**	**–**	**124**	**6.212**	**17.000**	**–**	**1.450**
Las Palmas	–	–	–	–	–	–	–	–
S.C. de Tenerife	–	–	–	–	–	–	–	–
CANARIAS	**–**	**–**	**–**	**–**	**–**	**–**	**–**	**–**
ESPAÑA	**422**	**141**	**–**	**563**	**21.937**	**20.707**	**–**	**12.178**

7.6.18.1. HORTALIZAS DE HOJA O TALLO-APIO:
Análisis provincial de superficie, rendimiento y producción, 2022

Provincias y Comunidades Autónomas	Superficie (hectáreas)				Rendimiento (kg/ha)			Producción (toneladas)
	Secano	Regadío		Total	Secano	Regadío		
		Aire libre	Protegido			Aire libre	Protegido	
A Coruña	–	–	–	–	–	–	–	–
Lugo	–	–	–	–	–	–	–	–
Ourense	–	–	–	–	–	–	–	–
Pontevedra	–	–	–	–	–	–	–	–
GALICIA	**–**	**–**	**–**	**–**	**–**	**–**	**–**	**–**
P. DE ASTURIAS	**–**	**–**	**–**	**–**	**–**	**–**	**–**	**–**
CANTABRIA	**–**	**–**	**–**	**–**	**–**	**–**	**–**	**–**
Alava	–	–	–	–	–	–	–	–
Guipúzcoa	–	–	–	–	–	–	–	–
Vizcaya	–	–	–	–	–	–	–	–
PAÍS VASCO	**–**	**–**	**–**	**–**	**–**	**–**	**–**	**–**
NAVARRA	**–**	**4**	**–**	**4**	**–**	**31.000**	**–**	**124**
LA RIOJA	**–**	**13**	**–**	**13**	**–**	**32.500**	**–**	**423**
Huesca	–	–	–	–	–	–	–	–
Teruel	–	–	–	–	–	–	–	–
Zaragoza	–	3	–	3	–	29.333	–	88
ARAGÓN	**–**	**3**	**–**	**3**	**–**	**29.333**	**–**	**88**
Barcelona	–	84	–	84	–	23.623	–	1.984
Girona	–	11	–	11	–	25.273	–	278
Lleida	–	–	–	–	–	–	–	–
Tarragona	–	57	–	57	–	20.965	–	1.195
CATALUÑA	**–**	**152**	**–**	**152**	**–**	**22.746**	**–**	**3.457**
BALEARES	**–**	**8**	**–**	**8**	**–**	**16.600**	**–**	**133**
Avila	–	–	–	–	–	–	–	–
Burgos	–	–	–	–	–	–	–	–
León	–	–	–	–	–	–	–	–
Palencia	–	–	–	–	–	–	–	–
Salamanca	–	–	–	–	–	–	–	–
Segovia	–	–	–	–	–	–	–	–
Soria	–	–	–	–	–	–	–	–
Valladolid	–	–	–	–	–	–	–	–
Zamora	–	–	–	–	–	–	–	–
CASTILLA Y LEÓN	**–**	**–**	**–**	**–**	**–**	**–**	**–**	**–**

7.6.18.1. HORTALIZAS DE HOJA O TALLO-APIO:
Análisis provincial de superficie, rendimiento y producción, 2022

Provincias y Comunidades Autónomas	Superficie (hectáreas)				Rendimiento (kg/ha)			Producción (toneladas)
	Secano	Regadío		Total	Secano	Regadío		
		Aire libre	Protegido			Aire libre	Protegido	
MADRID	**–**	**5**	**–**	**5**	**–**	**26.400**	**–**	**132**
Albacete	–	53	–	53	–	23.000	–	1.219
Ciudad Real	–	–	–	–	–	–	–	–
Cuenca	–	–	–	–	–	–	–	–
Guadalajara	–	–	–	–	–	–	–	–
Toledo	–	1	–	1	–	20.000	–	20
CASTILLA-LA MANCHA	**–**	**54**	**–**	**54**	**–**	**22.944**	**–**	**1.239**
Alicante	–	336	–	336	–	64.000	–	21.504
Castellón	–	21	–	21	–	32.524	–	683
Valencia	–	58	–	58	–	28.000	–	1.624
C. VALENCIANA	**–**	**415**	**–**	**415**	**–**	**57.376**	**–**	**23.811**
R. DE MURCIA	**–**	**1.840**	**–**	**1.840**	**–**	**67.800**	**–**	**124.752**
Badajoz	–	–	–	–	–	–	–	–
Cáceres	–	–	–	–	–	–	–	–
EXTREMADURA	**–**	**–**	**–**	**–**	**–**	**–**	**–**	**–**
Almería	–	71	–	71	–	21.746	–	1.543
Cádiz	–	7	–	7	–	30.520	–	214
Córdoba	–	–	–	–	–	–	–	–
Granada	–	44	–	44	–	56.545	–	2.488
Huelva	–	–	–	–	–	–	–	–
Jaén	–	1	–	1	–	17.000	–	17
Málaga	–	25	–	25	–	24.000	–	600
Sevilla	–	4	–	4	–	17.500	–	70
ANDALUCÍA	**–**	**152**	**–**	**152**	**–**	**32.451**	**–**	**4.932**
Las Palmas	–	3	–	3	–	34.000	–	95
S.C. de Tenerife	–	24	–	24	–	25.000	–	595
CANARIAS	**–**	**27**	**–**	**27**	**–**	**26.000**	**–**	**690**
ESPAÑA	**–**	**2.673**	**–**	**2.673**	**–**	**59.780**	**–**	**159.781**

7.6.19.1. HORTALIZAS DE HOJA O TALLO-GRELO:
Análisis provincial de superficie, rendimiento y producción, 2022

Provincias y Comunidades Autónomas	Superficie (hectáreas)				Rendimiento (kg/ha)			Producción (toneladas)
	Secano	Regadío		Total	Secano	Regadío		
		Aire libre	Protegido			Aire libre	Protegido	
A Coruña	2.269	59	–	2.328	13.850	14.100	–	32.258
Lugo	1.687	50	–	1.737	8.025	10.550	–	14.066
Ourense	1.023	9	–	1.032	10.675	10.725	–	11.017
Pontevedra	337	8	–	345	7.480	12.050	–	2.617
GALICIA	**5.316**	**126**	**–**	**5.442**	**10.987**	**12.320**	**–**	**59.958**
P. DE ASTURIAS	**–**	**–**	**–**	**–**	**–**	**–**	**–**	**–**
CANTABRIA	**–**	**–**	**–**	**–**	**–**	**–**	**–**	**–**
Alava	–	–	–	–	–	–	–	–
Guipúzcoa	–	–	–	–	–	–	–	–
Vizcaya	–	–	–	–	–	–	–	–
PAÍS VASCO	**–**	**–**	**–**	**–**	**–**	**–**	**–**	**–**
NAVARRA	**–**	**38**	**–**	**38**	**–**	**7.895**	**–**	**300**
LA RIOJA	**–**	**–**	**–**	**–**	**–**	**–**	**–**	**–**
Huesca	–	–	–	–	–	–	–	–
Teruel	–	–	–	–	–	–	–	–
Zaragoza	–	–	–	–	–	–	–	–
ARAGÓN	**–**	**–**	**–**	**–**	**–**	**–**	**–**	**–**
Barcelona	–	–	–	–	–	–	–	–
Girona	–	–	–	–	–	–	–	–
Lleida	–	–	–	–	–	–	–	–
Tarragona	–	–	–	–	–	–	–	–
CATALUÑA	**–**	**–**	**–**	**–**	**–**	**–**	**–**	**–**
BALEARES	**–**	**–**	**–**	**–**	**–**	**–**	**–**	**–**
Avila	–	–	–	–	–	–	–	–
Burgos	–	–	–	–	–	–	–	–
León	–	–	–	–	–	–	–	–
Palencia	–	–	–	–	–	–	–	–
Salamanca	–	–	–	–	–	–	–	–
Segovia	–	–	–	–	–	–	–	–
Soria	–	51	–	51	–	15.000	–	765
Valladolid	–	–	–	–	–	–	–	–
Zamora	–	–	–	–	–	–	–	–
CASTILLA Y LEÓN	**–**	**51**	**–**	**51**	**–**	**15.000**	**–**	**765**

7.6.19.1. HORTALIZAS DE HOJA O TALLO-GRELO:
Análisis provincial de superficie, rendimiento y producción, 2022

Provincias y Comunidades Autónomas	Superficie (hectáreas)				Rendimiento (kg/ha)			Producción (toneladas)
	Secano	Regadío		Total	Secano	Regadío		
		Aire libre	Protegido			Aire libre	Protegido	
MADRID	**1**	**2**	**–**	**3**	**9.600**	**9.600**	**–**	**29**
Albacete	–	–	–	–	–	–	–	–
Ciudad Real	–	–	–	–	–	–	–	–
Cuenca	–	–	–	–	–	–	–	–
Guadalajara	–	–	–	–	–	–	–	–
Toledo	–	–	–	–	–	–	–	–
CASTILLA-LA MANCHA	**–**	**–**	**–**	**–**	**–**	**–**	**–**	**–**
Alicante	–	–	–	–	–	–	–	–
Castellón	–	–	–	–	–	–	–	–
Valencia	–	–	–	–	–	–	–	–
C. VALENCIANA	**–**	**–**	**–**	**–**	**–**	**–**	**–**	**–**
R. DE MURCIA	**–**	**–**	**–**	**–**	**–**	**–**	**–**	**–**
Badajoz	–	3	–	3	–	13.093	–	39
Cáceres	–	–	–	–	–	–	–	–
EXTREMADURA	**–**	**3**	**–**	**3**	**–**	**13.093**	**–**	**39**
Almería	–	–	–	–	–	–	–	–
Cádiz	–	–	–	–	–	–	–	–
Córdoba	–	–	–	–	–	–	–	–
Granada	–	–	–	–	–	–	–	–
Huelva	–	–	–	–	–	–	–	–
Jaén	–	–	–	–	–	–	–	–
Málaga	–	–	–	–	–	–	–	–
Sevilla	–	–	–	–	–	–	–	–
ANDALUCÍA	**–**	**–**	**–**	**–**	**–**	**–**	**–**	**–**
Las Palmas	–	–	–	–	–	–	–	–
S.C. de Tenerife	–	–	–	–	–	–	–	–
CANARIAS	**–**	**–**	**–**	**–**	**–**	**–**	**–**	**–**
ESPAÑA	**5.317**	**220**	**–**	**5.537**	**10.986**	**12.163**	**–**	**61.091**

7.6.20.1. HORTALIZAS DE FRUTO-SANDÍA:
Serie histórica de superficie, rendimiento, producción, precio, valor

Años	Superficie (miles de hectáreas)	Rendimiento (qm/ha)	Producción (miles de toneladas)	Precio medio percibido por los agricultores (euros/100kg)	Valor (miles de euros)
2012	18,9	460	871,3	20,40	177.750,1
2013	18,0	484	869,5	27,18	236.329,8
2014	18,1	511	923,3	17,54	161.950,3
2015	19,1	543	1.039,7	27,35	284.357,0
2016	19,2	570	1.092,1	25,49	278.370,0
2017	20,0	556	1.113,2	24,82	276.294,3
2018	20,4	535	1.092,4	51,69	564.662,1
2019	21,5	559	1.200,1	25,51	306.143,7
2020	21,6	571	1.234,9	35,26	435.408,1
2021	24,0	576	1.382,3	27,22	376.256,1
2022	21,7	537	1.165,0	57,39	668.587,2

GRÁFICO: Evolución de la superficie de sandía (miles de hectáreas)

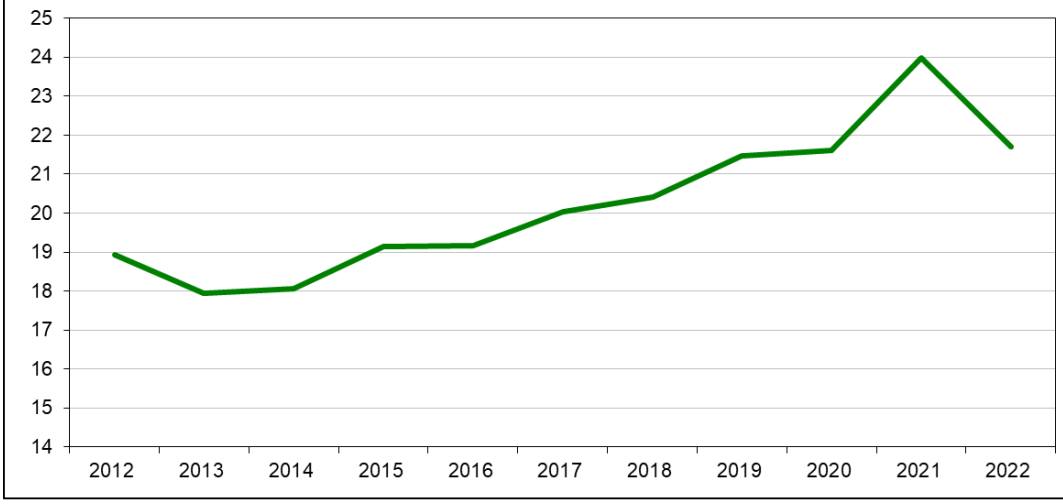

GRÁFICO: Evolución de la producción de sandía (miles toneladas)

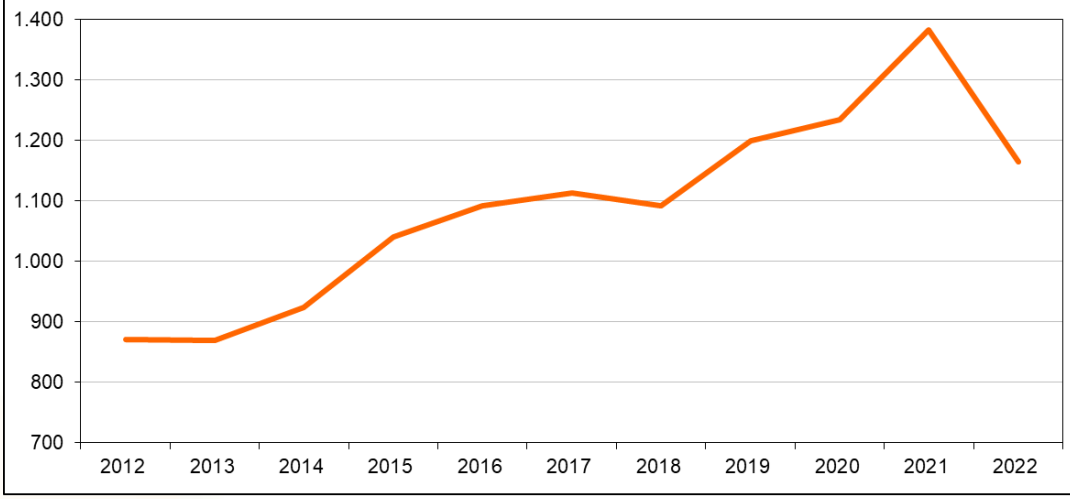

GRÁFICO: Evolución del valor de sandía (miles de euros)

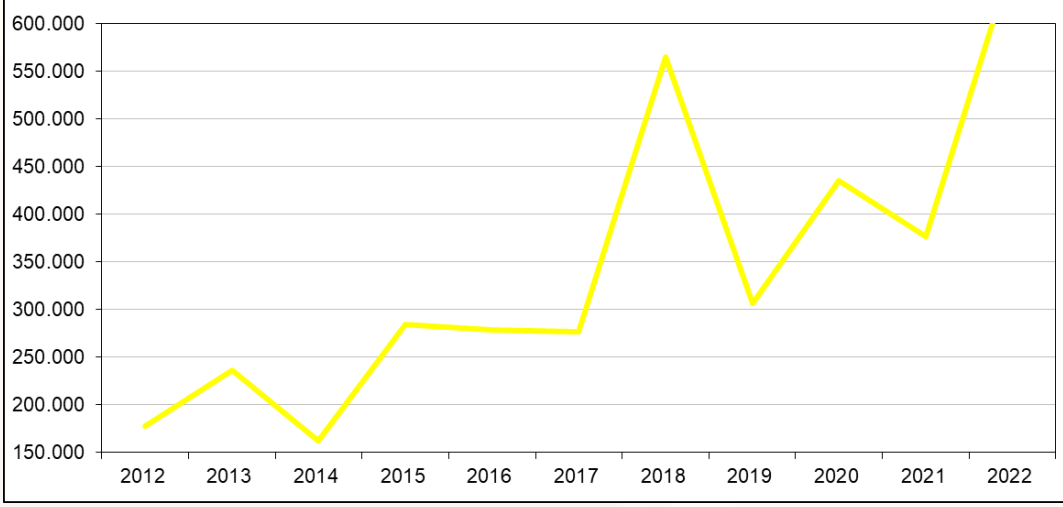

7.6.20.2. HORTALIZAS DE FRUTO-SANDÍA:
Análisis provincial de superficie, rendimiento y producción, 2022

Provincias y Comunidades Autónomas	Superficie (hectáreas)				Rendimiento (kg/ha)			Producción (toneladas)
	Secano	Regadío		Total	Secano	Regadío		
		Aire libre	Protegido			Aire libre	Protegido	
A Coruña	–	–	–	–	–	–	–	–
Lugo	–	–	–	–	–	–	–	–
Ourense	–	–	–	–	–	–	–	–
Pontevedra	–	–	–	–	–	–	–	–
GALICIA	**–**	**–**	**–**	**–**	**–**	**–**	**–**	**–**
P. DE ASTURIAS	**–**	**–**	**–**	**–**	**–**	**–**	**–**	**–**
CANTABRIA	**–**	**–**	**–**	**–**	**–**	**–**	**–**	**–**
Alava	–	–	–	–	–	–	–	–
Guipúzcoa	–	–	–	–	–	–	–	–
Vizcaya	–	–	–	–	–	–	–	–
PAÍS VASCO	**–**	**–**	**–**	**–**	**–**	**–**	**–**	**–**
NAVARRA	**–**	**–**	**–**	**–**	**–**	**–**	**–**	**–**
LA RIOJA	**–**	**3**	**–**	**3**	**–**	**16.500**	**–**	**50**
Huesca	–	1	–	1	–	39.000	–	39
Teruel	–	1	–	1	–	26.000	–	26
Zaragoza	1	26	–	27	12.800	38.469	–	1.013
ARAGÓN	**1**	**28**	**–**	**29**	**12.800**	**38.043**	**–**	**1.078**
Barcelona	–	18	–	18	–	25.447	–	458
Girona	–	9	–	9	–	32.189	–	290
Lleida	–	14	–	14	–	21.000	–	294
Tarragona	–	212	–	212	–	29.981	–	6.356
CATALUÑA	**–**	**253**	**–**	**253**	**–**	**29.240**	**–**	**7.398**
BALEARES	**–**	**180**	**22**	**202**	**–**	**25.000**	**30.450**	**5.170**
Avila	–	10	–	10	–	18.500	–	185
Burgos	–	–	–	–	–	–	–	–
León	–	–	–	–	–	–	–	–
Palencia	–	–	–	–	–	–	–	–
Salamanca	–	–	–	–	–	–	–	–
Segovia	–	10	–	10	–	28.000	–	280
Soria	–	–	–	–	–	–	–	–
Valladolid	–	2	–	2	–	61.000	–	122
Zamora	–	11	–	11	–	55.000	–	605
CASTILLA Y LEÓN	**–**	**33**	**–**	**33**	**–**	**36.121**	**–**	**1.192**

7.6.20.2. HORTALIZAS DE FRUTO-SANDÍA:
Análisis provincial de superficie, rendimiento y producción, 2022

Provincias y Comunidades Autónomas	Superficie (hectáreas)				Rendimiento (kg/ha)			Producción (toneladas)
	Secano	Regadío		Total	Secano	Regadío		
		Aire libre	Protegido			Aire libre	Protegido	
MADRID	**19**	**60**	**–**	**79**	**5.480**	**15.070**	**–**	**1.008**
Albacete	–	35	–	35	–	40.000	–	1.400
Ciudad Real	–	2.638	–	2.638	–	71.000	–	187.298
Cuenca	1	–	–	1	8.000	–	–	8
Guadalajara	–	–	–	–	–	–	–	–
Toledo	200	12	–	212	10.000	60.500	–	2.726
CASTILLA-LA MANCHA	**201**	**2.685**	**–**	**2.886**	**9.990**	**70.549**	**–**	**191.432**
Alicante	–	308	–	308	–	46.900	–	14.445
Castellón	48	310	–	358	10.200	30.279	–	9.876
Valencia	–	–	835	835	–	–	55.000	45.925
C. VALENCIANA	**48**	**618**	**835**	**1.501**	**10.200**	**38.563**	**55.000**	**70.246**
R. DE MURCIA	**–**	**2.693**	**95**	**2.788**	**–**	**65.500**	**57.800**	**181.883**
Badajoz	38	22	68	128	11.000	44.000	47.700	4.630
Cáceres	8	16	48	72	10.800	44.800	48.600	3.136
EXTREMADURA	**46**	**38**	**116**	**200**	**10.965**	**44.337**	**48.072**	**7.766**
Almería	–	2.305	9.095	11.400	–	64.733	48.170	587.313
Cádiz	5	175	8	188	10.714	37.600	62.000	7.130
Córdoba	96	247	–	343	4.000	35.000	50.000	9.029
Granada	6	160	124	290	25.000	44.125	43.992	12.815
Huelva	–	52	–	52	–	30.000	–	1.560
Jaén	–	19	–	19	–	25.500	–	485
Málaga	–	103	–	103	–	35.000	–	3.605
Sevilla	–	980	–	980	–	65.000	–	63.700
ANDALUCÍA	**107**	**4.041**	**9.227**	**13.375**	**5.491**	**59.600**	**48.126**	**685.637**
Las Palmas	1	186	74	261	15.000	31.703	45.000	9.241
S.C. de Tenerife	–	51	34	85	–	30.000	40.000	2.888
CANARIAS	**1**	**237**	**108**	**346**	**15.000**	**31.337**	**43.426**	**12.129**
ESPAÑA	**423**	**10.869**	**10.403**	**21.695**	**8.798**	**60.237**	**48.679**	**1.164.989**

7.6.21.1. HORTALIZAS DE FRUTO-MELÓN:
Serie histórica de superficie, rendimiento, producción, precio, valor

Años	Superficie (miles de hectáreas)	Rendimiento (qm/ha)	Producción (miles de toneladas)	Precio medio percibido por los agricultores (euros/100kg)	Valor (miles de euros)
2012	28,1	314	882,9	27,35	241.464,7
2013	26,7	321	857,0	33,54	287.421,4
2014	23,8	315	750,6	26,32	197.555,8
2015	22,1	313	692,1	42,48	293.985,4
2016	20,7	314	649,8	33,91	220.336,0
2017	20,5	320	655,7	33,02	216.504,5
2018	19,0	349	664,4	33,13	220.100,1
2019	19,7	335	660,2	28,37	187.296,2
2020	18,5	330	611,0	33,69	205.838,5
2021	19,3	339	652,6	29,13	190.103,3
2022	16,2	323	524,0	45,50	238.435,9

GRÁFICO: Evolución de la superficie de melón (miles de hectáreas)

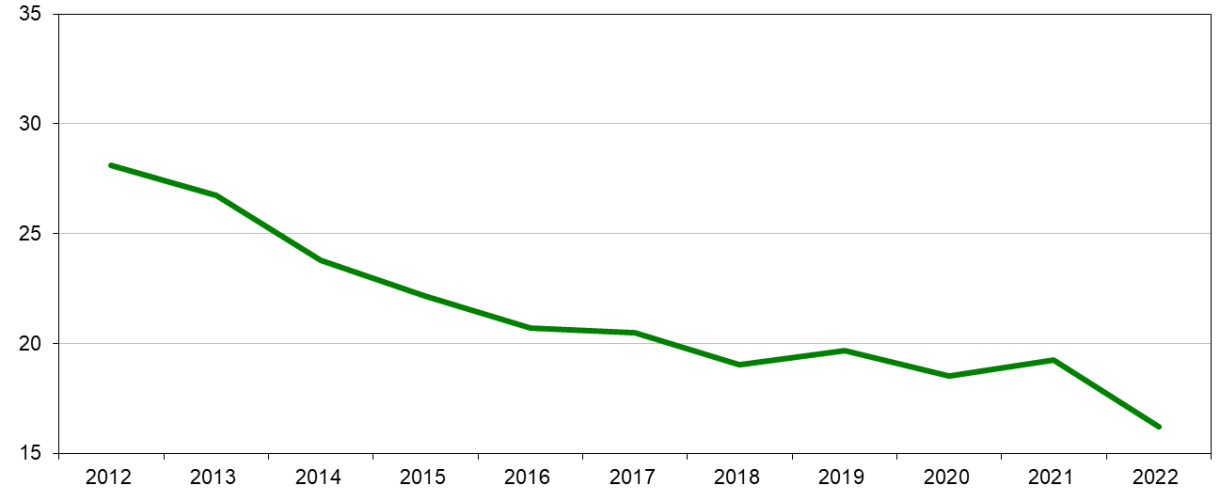

GRÁFICO: Evolución de la producción de melón (miles toneladas)

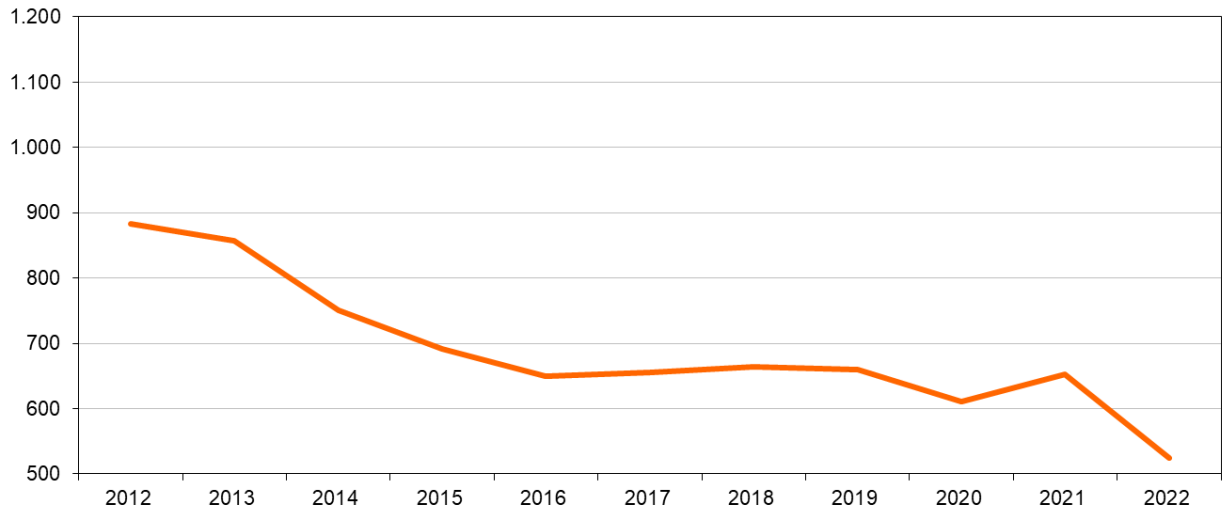

GRÁFICO: Evolución del valor de melón (miles de euros)

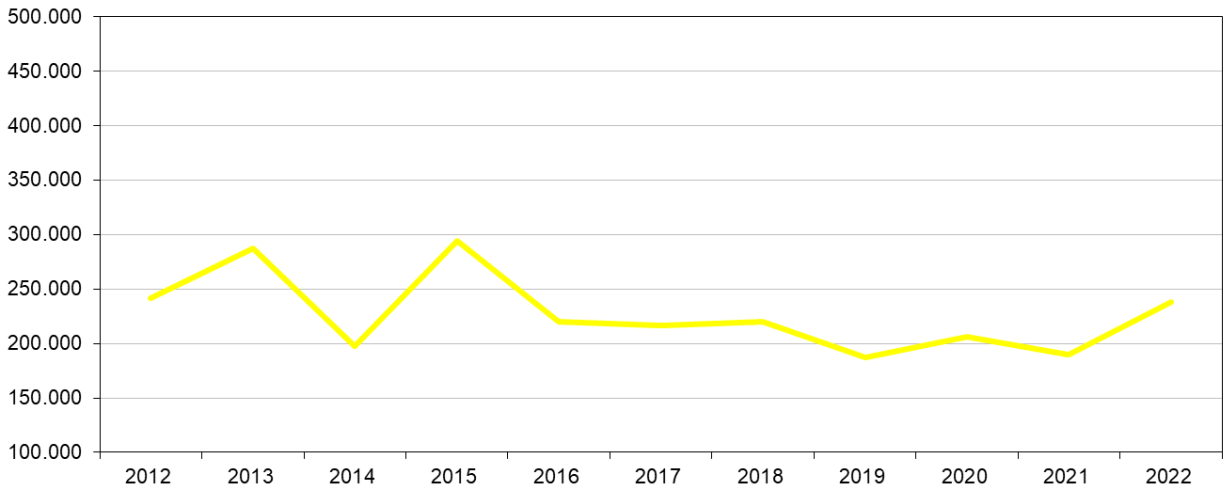

7.6.21.2. HORTALIZAS DE FRUTO-MELÓN: Serie histórica de superficie y producción según clases

Años	Melón de piel lisa		Melón tendral		Melón cantalupo		Otros melones	
	Superficie (miles de hectáreas)	Producción (miles de toneladas)	Superficie (miles de hectáreas)	Producción (miles de toneladas)	Superficie (miles de hectáreas)	Producción (miles de toneladas)	Superficie (miles de hectáreas)	Producción (miles de toneladas)
2012	6,3	191,9	1,7	49,2	4,3	136,3	15,9	505,5
2013	5,1	155,1	0,9	28,1	2,2	66,5	18,5	607,3
2014	4,5	140,7	1,0	27,2	2,3	67,8	16,0	514,9
2015	4,7	139,5	1,0	27,7	2,7	84,3	13,8	440,5
2016	5,1	158,9	1,0	28,5	2,8	89,4	11,9	373,0
2017	5,4	189,6	1,0	27,9	2,6	86,5	11,5	351,7
2018	5,3	184,7	0,8	21,2	2,6	94,6	10,3	363,9
2019	5,6	199,8	0,8	22,8	2,7	100,2	10,6	337,4
2020	4,4	147,9	0,8	20,3	1,7	59,3	11,6	383,5
2021	4,6	158,6	0,8	21,4	1,8	69,8	12,1	402,7
2022	3,8	128,4	0,6	15,0	1,5	56,3	10,3	324,3

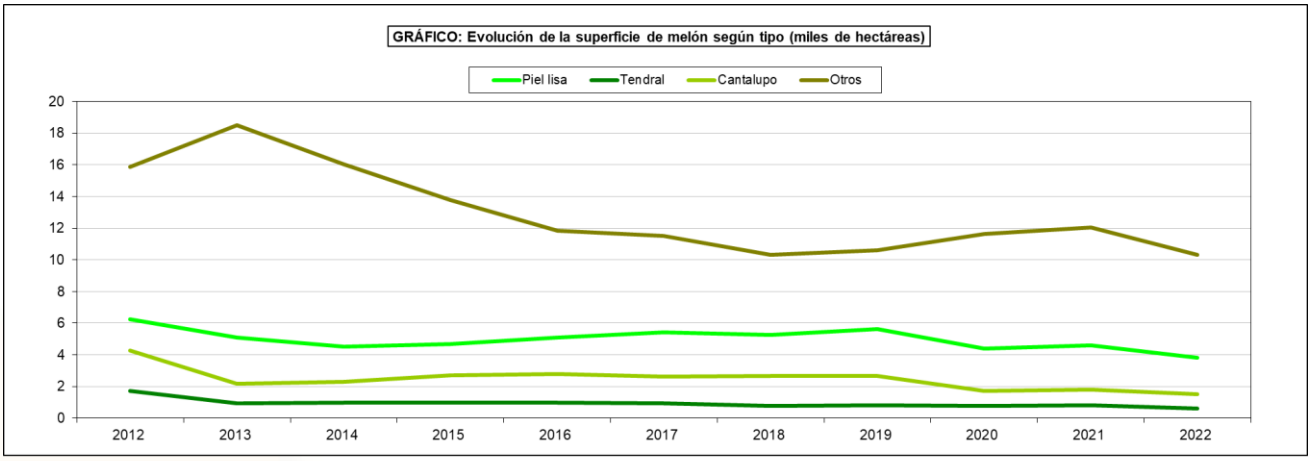

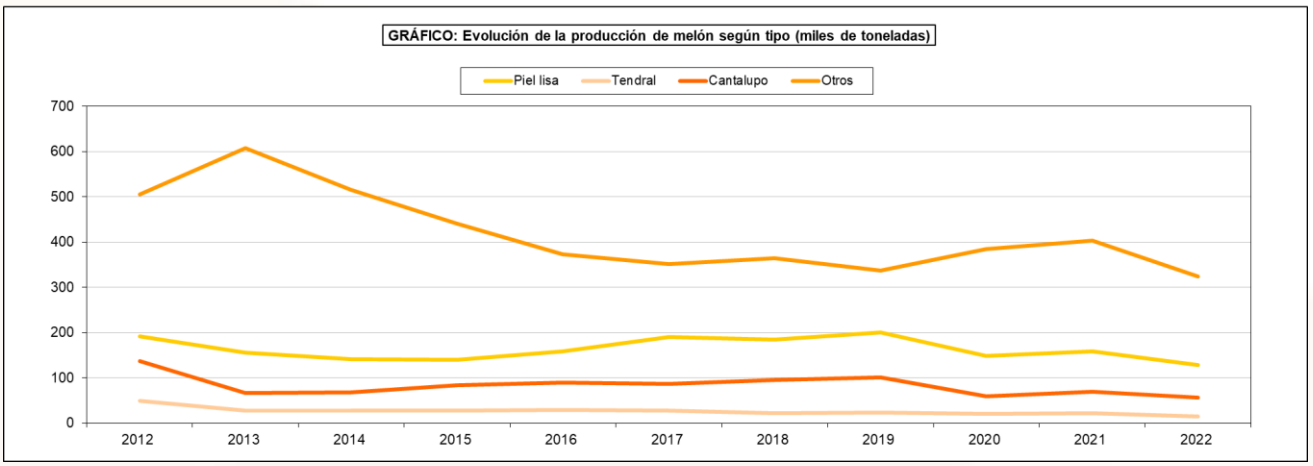

7.6.21.3. HORTALIZAS DE FRUTO-MELÓN:
Análisis provincial de superficie, rendimiento y producción, 2022

Provincias y Comunidades Autónomas	Superficie (hectáreas)				Rendimiento (kg/ha)			Producción (toneladas)
	Secano	Regadío		Total	Secano	Regadío		
		Aire libre	Protegido			Aire libre	Protegido	
A Coruña	1	–	–	1	6.175	–	–	6
Lugo	2	–	–	2	7.575	–	–	15
Ourense	–	–	–	–	–	–	–	–
Pontevedra	–	–	–	–	–	–	–	–
GALICIA	**3**	**–**	**–**	**3**	**7.108**	**–**	**–**	**21**
P. DE ASTURIAS	**–**	**–**	**–**	**–**	**–**	**–**	**–**	**–**
CANTABRIA	**–**	**–**	**–**	**–**	**–**	**–**	**–**	**–**
Alava	–	–	–	–	–	–	–	–
Guipúzcoa	–	–	–	–	–	–	–	–
Vizcaya	–	–	–	–	–	–	–	–
PAÍS VASCO	**–**	**–**	**–**	**–**	**–**	**–**	**–**	**–**
NAVARRA	**–**	**2**	**–**	**2**	**–**	**32.000**	**–**	**64**
LA RIOJA	**–**	**7**	**–**	**7**	**–**	**14.500**	**–**	**102**
Huesca	–	3	–	3	–	28.000	–	84
Teruel	–	2	–	2	–	16.000	–	32
Zaragoza	3	10	–	13	11.288	29.614	–	330
ARAGÓN	**3**	**15**	**–**	**18**	**11.288**	**27.476**	**–**	**446**
Barcelona	33	19	–	52	8.960	18.467	–	647
Girona	–	18	–	18	–	23.872	–	430
Lleida	–	15	–	15	–	16.167	–	243
Tarragona	–	115	–	115	–	19.965	–	2.296
CATALUÑA	**33**	**167**	**–**	**200**	**8.960**	**19.875**	**–**	**3.616**
BALEARES	**–**	**200**	**35**	**235**	**–**	**16.000**	**26.300**	**4.120**
Avila	–	2	–	2	–	17.500	–	35
Burgos	–	–	–	–	–	–	–	–
León	–	–	–	–	–	–	–	–
Palencia	–	–	–	–	–	–	–	–
Salamanca	–	–	–	–	–	–	–	–
Segovia	–	12	–	12	–	28.000	–	336
Soria	–	–	–	–	–	–	–	–
Valladolid	–	5	–	5	–	23.000	–	115
Zamora	–	23	–	23	–	25.000	–	575
CASTILLA Y LEÓN	**–**	**42**	**–**	**42**	**–**	**25.262**	**–**	**1.061**

7.6.21.3. HORTALIZAS DE FRUTO-MELÓN:
Análisis provincial de superficie, rendimiento y producción, 2022

Provincias y Comunidades Autónomas	Superficie (hectáreas)				Rendimiento (kg/ha)			Producción (toneladas)
	Secano	Regadío		Total	Secano	Regadío		
		Aire libre	Protegido			Aire libre	Protegido	
MADRID	**91**	**110**	**–**	**201**	**8.120**	**22.330**	**–**	**3.195**
Albacete	20	221	–	241	1.000	41.000	–	9.081
Ciudad Real	–	4.300	–	4.300	–	29.000	–	124.700
Cuenca	43	90	–	133	2.800	28.700	–	2.703
Guadalajara	15	2	–	17	1.000	8.000	–	31
Toledo	245	217	–	462	5.000	37.300	–	9.319
CASTILLA-LA MANCHA	**323**	**4.830**	**–**	**5.153**	**4.274**	**29.908**	**–**	**145.834**
Alicante	–	838	10	848	–	29.817	50.000	25.487
Castellón	49	200	2	251	6.750	27.691	40.000	5.949
Valencia	–	2	100	102	–	24.000	36.240	3.672
C. VALENCIANA	**49**	**1.040**	**112**	**1.201**	**6.750**	**29.397**	**37.536**	**35.108**
R. DE MURCIA	**–**	**4.469**	**140**	**4.609**	**–**	**37.168**	**40.286**	**171.744**
Badajoz	193	133	137	463	12.320	30.200	40.300	11.915
Cáceres	6	21	21	48	12.070	29.600	39.500	1.524
EXTREMADURA	**199**	**154**	**158**	**511**	**12.312**	**30.118**	**40.194**	**13.439**
Almería	–	523	1.908	2.431	–	42.651	37.982	94.776
Cádiz	14	509	7	530	7.900	30.500	49.000	15.978
Córdoba	33	173	–	206	3.500	22.000	42.000	3.922
Granada	11	13	42	66	4.273	37.077	39.262	2.178
Huelva	–	58	–	58	–	28.000	–	1.624
Jaén	5	22	–	27	10.500	24.900	–	600
Málaga	38	36	–	74	10.000	28.000	–	1.388
Sevilla	–	340	–	340	–	45.000	–	15.300
ANDALUCÍA	**101**	**1.674**	**1.957**	**3.732**	**6.986**	**36.200**	**38.049**	**135.766**
Las Palmas	1	216	40	257	15.000	30.000	34.900	7.891
S.C. de Tenerife	–	21	29	50	–	30.000	34.400	1.628
CANARIAS	**1**	**237**	**69**	**307**	**15.000**	**30.000**	**34.690**	**9.519**
ESPAÑA	**803**	**12.947**	**2.471**	**16.221**	**7.437**	**32.756**	**38.029**	**524.035**

7.6.21.4. HORTALIZAS DE FRUTO-MELÓN:
Análisis provincial de superficie y producción según clases, 2022

Provincias y Comunidades Autónomas	Melón de piel lisa		Melón tendral		Melón cantalupo		Otros melones	
	Superficie (hectáreas)	Producción (toneladas)	Superficie (hectáreas)	Producción (toneladas)	Superficie (hectáreas)	Producción (toneladas)	Superficie (hectáreas)	Producción (toneladas)
A Coruña	–	–	–	–	–	–	1	6
Lugo	–	–	–	–	–	–	2	15
Ourense	–	–	–	–	–	–	–	–
Pontevedra	–	–	–	–	–	–	–	–
GALICIA	**–**	**–**	**–**	**–**	**–**	**–**	**3**	**21**
P. DE ASTURIAS	**–**	**–**	**–**	**–**	**–**	**–**	**–**	**–**
CANTABRIA	**–**	**–**	**–**	**–**	**–**	**–**	**–**	**–**
Alava	–	–	–	–	–	–	–	–
Guipúzcoa	–	–	–	–	–	–	–	–
Vizcaya	–	–	–	–	–	–	–	–
PAÍS VASCO	**–**	**–**	**–**	**–**	**–**	**–**	**–**	**–**
NAVARRA	**–**	**–**	**–**	**–**	**–**	**–**	**2**	**64**
LA RIOJA	**–**	**–**	**7**	**102**	**–**	**–**	**–**	**–**
Huesca	–	–	–	–	–	–	3	84
Teruel	2	32	–	–	–	–	–	–
Zaragoza	–	–	–	–	–	–	13	330
ARAGÓN	**2**	**32**	**–**	**–**	**–**	**–**	**16**	**414**
Barcelona	–	–	–	–	–	–	52	647
Girona	11	258	4	86	2	43	1	43
Lleida	11	179	2	28	1	14	1	22
Tarragona	92	1.837	14	264	9	195	–	–
CATALUÑA	**114**	**2.274**	**20**	**378**	**12**	**252**	**54**	**712**
BALEARES	**61**	**1.071**	**127**	**2.225**	**–**	**–**	**47**	**824**
Avila	–	–	–	–	–	–	2	35
Burgos	–	–	–	–	–	–	–	–
León	–	–	–	–	–	–	–	–
Palencia	–	–	–	–	–	–	–	–
Salamanca	–	–	–	–	–	–	–	–
Segovia	6	168	6	168	–	–	–	–
Soria	–	–	–	–	–	–	–	–
Valladolid	3	69	2	46	–	–	–	–
Zamora	–	–	–	–	–	–	23	575
CASTILLA Y LEÓN	**9**	**237**	**8**	**214**	**–**	**–**	**25**	**610**

7.6.21.4. HORTALIZAS DE FRUTO-MELÓN:
Análisis provincial de superficie y producción según clases, 2022

Provincias y Comunidades Autónomas	Melón de piel lisa		Melón tendral		Melón cantalupo		Otros melones	
	Superficie (hectáreas)	Producción (toneladas)	Superficie (hectáreas)	Producción (toneladas)	Superficie (hectáreas)	Producción (toneladas)	Superficie (hectáreas)	Producción (toneladas)
MADRID	**132**	**2.098**	**69**	**1.097**	**–**	**–**	**–**	**–**
Albacete	24	908	72	2.724	48	1.816	96	3.633
Ciudad Real	–	–	–	–	–	–	4.300	124.700
Cuenca	41	925	–	–	–	–	92	1.778
Guadalajara	–	–	–	–	–	–	17	31
Toledo	23	862	46	924	14	360	379	7.173
CASTILLA-LA MANCHA	**88**	**2.695**	**118**	**3.648**	**62**	**2.176**	**4.884**	**137.315**
Alicante	157	3.768	92	2.300	387	13.695	212	5.724
Castellón	11	223	15	333	2	55	223	5.338
Valencia	102	3.672	–	–	–	–	–	–
C. VALENCIANA	**270**	**7.663**	**107**	**2.633**	**389**	**13.750**	**435**	**11.062**
R. DE MURCIA	**2.540**	**91.578**	**80**	**2.800**	**831**	**35.022**	**1.158**	**42.344**
Badajoz	–	–	–	–	–	–	463	11.915
Cáceres	–	–	–	–	–	–	48	1.524
EXTREMADURA	**–**	**–**	**–**	**–**	**–**	**–**	**511**	**13.439**
Almería	–	–	–	–	–	–	2.431	94.776
Cádiz	120	3.650	–	–	100	3.000	310	9.328
Córdoba	103	1.962	21	392	61	1.176	21	392
Granada	19	509	44	1.534	3	135	–	–
Huelva	–	–	–	–	–	–	58	1.624
Jaén	–	–	–	–	–	–	27	600
Málaga	34	588	–	–	40	800	–	–
Sevilla	280	12.600	–	–	–	–	60	2.700
ANDALUCÍA	**556**	**19.309**	**65**	**1.926**	**204**	**5.111**	**2.907**	**109.420**
Las Palmas	46	1.432	–	–	–	–	211	6.459
S.C. de Tenerife	–	–	–	–	–	–	50	1.628
CANARIAS	**46**	**1.432**	**–**	**–**	**–**	**–**	**261**	**8.087**
ESPAÑA	**3.818**	**128.389**	**601**	**15.023**	**1.498**	**56.311**	**10.303**	**324.312**

7.6.22.1. HORTALIZAS DE FRUTO-CALABAZA:
Análisis provincial de superficie, rendimiento y producción, 2022

Provincias y Comunidades Autónomas	Superficie (hectáreas)				Rendimiento (kg/ha)			Producción (toneladas)
	Secano	Regadío		Total	Secano	Regadío		
		Aire libre	Protegido			Aire libre	Protegido	
A Coruña	–	–	–	–	–	–	–	–
Lugo	–	–	–	–	–	–	–	–
Ourense	–	–	–	–	–	–	–	–
Pontevedra	–	–	–	–	–	–	–	–
GALICIA	**–**	**–**	**–**	**–**	**–**	**–**	**–**	**–**
P. DE ASTURIAS	**30**	**–**	**–**	**30**	**15.000**	**–**	**–**	**450**
CANTABRIA	**2**	**–**	**–**	**2**	**10.500**	**–**	**–**	**21**
Alava	1	1	–	2	24.000	35.000	–	59
Guipúzcoa	4	3	–	7	14.500	33.500	–	159
Vizcaya	25	2	–	27	10.700	26.500	–	321
PAÍS VASCO	**30**	**6**	**–**	**36**	**11.650**	**31.417**	**–**	**539**
NAVARRA	**–**	**222**	**–**	**222**	**–**	**36.560**	**–**	**8.116**
LA RIOJA	**–**	**61**	**–**	**61**	**–**	**31.000**	**–**	**1.891**
Huesca	1	20	–	21	11.500	42.000	–	852
Teruel	–	2	–	2	–	14.000	–	28
Zaragoza	3	30	–	33	10.250	38.175	–	1.176
ARAGÓN	**4**	**52**	**–**	**56**	**10.563**	**38.716**	**–**	**2.056**
Barcelona	4	72	–	76	6.720	31.482	–	2.294
Girona	–	87	–	87	–	28.791	–	2.505
Lleida	–	70	–	70	–	24.346	–	1.704
Tarragona	–	133	–	133	–	27.865	–	3.706
CATALUÑA	**4**	**362**	**–**	**366**	**6.720**	**28.126**	**–**	**10.209**
BALEARES	**–**	**60**	**–**	**60**	**–**	**11.750**	**–**	**705**
Avila	–	–	–	–	–	–	–	–
Burgos	–	23	–	23	–	25.000	–	575
León	–	1	–	1	–	22.000	–	22
Palencia	–	–	–	–	–	–	–	–
Salamanca	–	10	–	10	–	30.000	–	300
Segovia	–	2	–	2	–	25.000	–	50
Soria	–	–	–	–	–	–	–	–
Valladolid	–	210	–	210	–	25.000	–	5.250
Zamora	263	34	–	297	372	4.000	–	234
CASTILLA Y LEÓN	**263**	**280**	**–**	**543**	**372**	**22.618**	**–**	**6.431**

7.6.22.1. HORTALIZAS DE FRUTO-CALABAZA:
Análisis provincial de superficie, rendimiento y producción, 2022

Provincias y Comunidades Autónomas	Superficie (hectáreas)				Rendimiento (kg/ha)			Producción (toneladas)
	Secano	Regadío		Total	Secano	Regadío		
		Aire libre	Protegido			Aire libre	Protegido	
MADRID	**6**	**69**	**11**	**86**	**8.000**	**22.000**	**26.000**	**1.852**
Albacete	–	15	–	15	–	28.500	–	428
Ciudad Real	–	374	–	374	–	23.500	–	8.789
Cuenca	2	1	–	3	8.000	32.000	–	48
Guadalajara	2	1	–	3	1.500	12.000	–	15
Toledo	–	45	–	45	–	20.000	–	900
CASTILLA-LA MANCHA	**4**	**436**	**–**	**440**	**4.750**	**23.304**	**–**	**10.180**
Alicante	–	402	–	402	–	22.800	–	9.166
Castellón	20	134	–	154	6.750	26.112	–	3.634
Valencia	–	705	–	705	–	30.000	–	21.150
C. VALENCIANA	**20**	**1.241**	**–**	**1.261**	**6.750**	**27.248**	**–**	**33.950**
R. DE MURCIA	**–**	**210**	**50**	**260**	**–**	**61.600**	**62.000**	**16.036**
Badajoz	–	110	1	111	–	39.725	60.560	4.430
Cáceres	–	26	–	26	–	38.915	–	1.012
EXTREMADURA	**–**	**136**	**1**	**137**	**–**	**39.570**	**60.560**	**5.442**
Almería	–	35	–	35	–	15.000	–	525
Cádiz	22	62	–	84	4.769	46.000	–	2.955
Córdoba	10	2	–	12	3.000	30.000	–	90
Granada	4	83	–	87	6.433	30.922	–	2.592
Huelva	–	17	–	17	–	24.000	–	408
Jaén	–	6	–	6	–	27.900	–	167
Málaga	10	20	–	30	5.000	32.000	–	690
Sevilla	–	90	–	90	–	58.500	–	5.265
ANDALUCÍA	**46**	**315**	**–**	**361**	**4.579**	**39.632**	**–**	**12.692**
Las Palmas	2	176	22	200	15.000	40.000	55.000	8.256
S.C. de Tenerife	7	266	14	287	12.000	30.611	35.000	8.719
CANARIAS	**9**	**442**	**36**	**487**	**12.667**	**34.350**	**47.222**	**16.975**
ESPAÑA	**418**	**3.892**	**98**	**4.408**	**3.622**	**31.065**	**52.516**	**127.545**


New Holland

7.6.23.1. HORTALIZAS DE FRUTO-PEPINO:
Serie histórica de superficie, rendimiento, producción, precio, valor

Años	Superficie (miles de hectáreas)	Rendimiento (qm/ha)	Producción (miles de toneladas)	Precio medio percibido por los agricultores (euros/100kg)	Valor (miles de euros)
2012	8,8	850	748,5	39,94	298.950,9
2013	8,9	847	753,9	48,85	368.300,2
2014	8,9	873	778,6	46,54	362.347,0
2015	8,1	871	705,2	58,18	410.299,0
2016	7,4	848	630,5	51,76	325.360,0
2017	7,5	849	634,4	56,05	355.598,0
2018	7,5	858	643,6	54,63	351.610,2
2019	7,4	996	739,2	46,86	346.372,7
2020	7,7	1.029	794,9	53,99	429.148,7
2021	7,7	966	745,9	65,10	485.555,5
2022	8,0	962	769,9	84,79	652.802,4

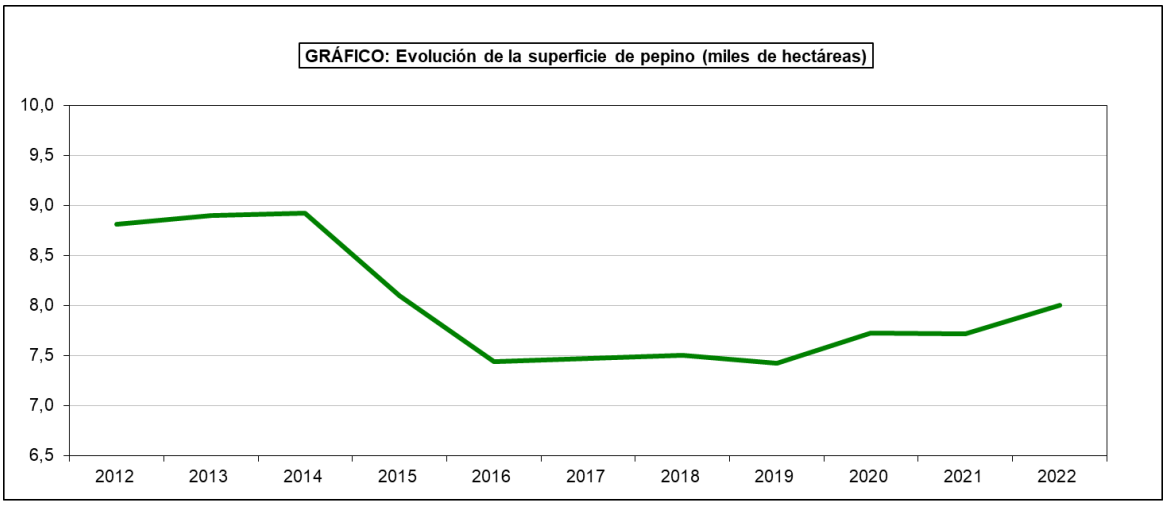
GRÁFICO: Evolución de la superficie de pepino (miles de hectáreas)
10,0
9,5
9,0
8,5
8,0
7,5
7,0
6,5
2012
2013
2014
2015
2016
2017
2018
2019
2020
2021
2022

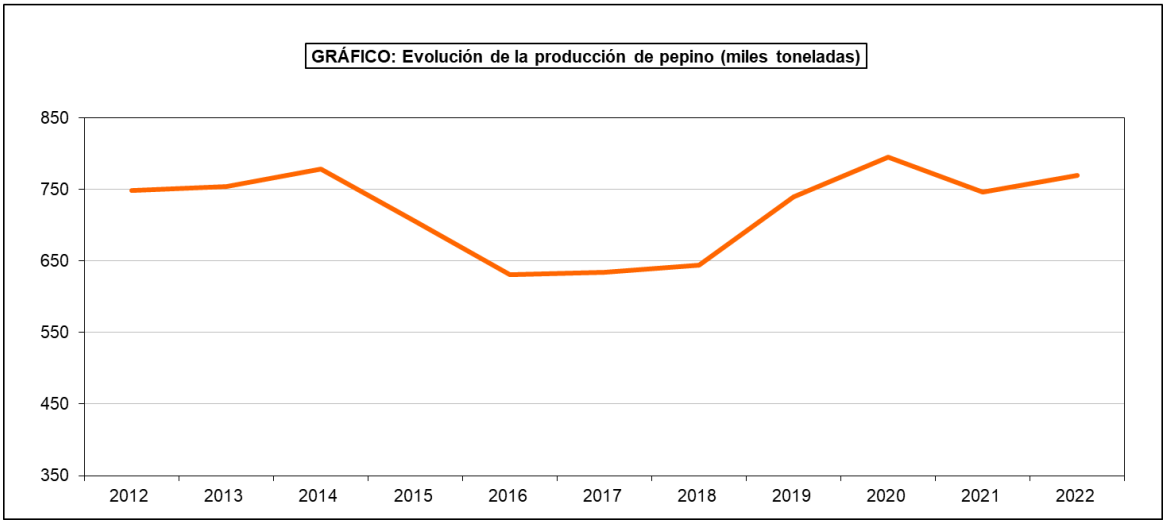
GRÁFICO: Evolución de la producción de pepino (miles toneladas)
850
750
650
550
450
350
2012
2013
2014
2015
2016
2017
2018
2019
2020
2021
2022

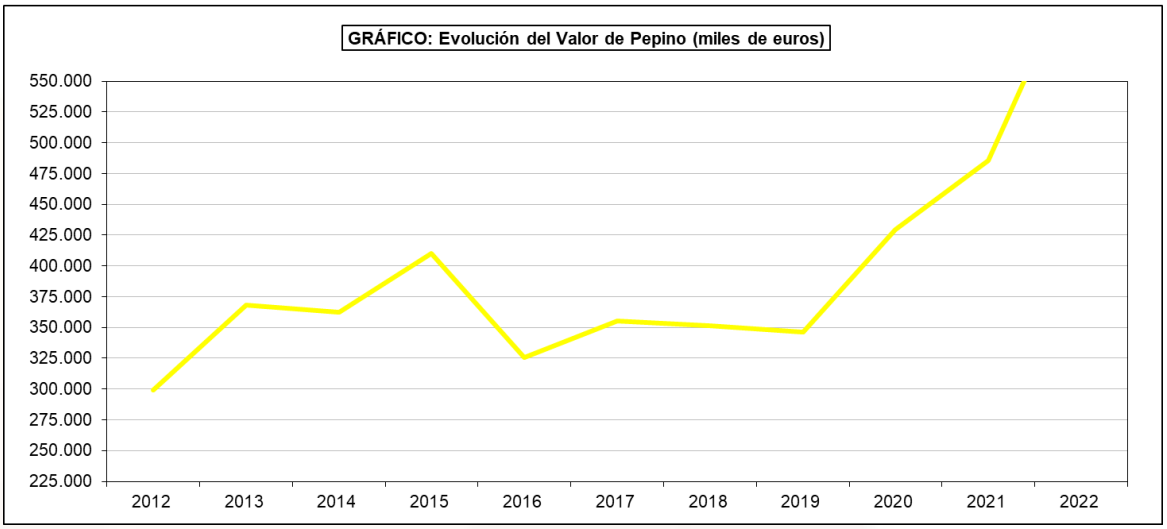
GRÁFICO: Evolución del Valor de Pepino (miles de euros)
550.000
525.000
500.000
475.000
450.000
425.000
400.000
375.000
350.000
325.000
300.000
275.000
250.000
225.000
2012
2013
2014
2015
2016
2017
2018
2019
2020
2021
2022

7.6.23.2. HORTALIZAS DE FRUTO-PEPINO:
Análisis provincial de superficie, rendimiento y producción, 2022

Provincias y Comunidades Autónomas	Superficie (hectáreas)				Rendimiento (kg/h)			Producción (toneladas)
	Secano	Regadío		Total	Secano	Regadío		
		Aire libre	Protegido			Aire libre	Protegido	
A Coruña	–	–	–	–	–	–	–	–
Lugo	–	–	–	–	–	–	–	–
Ourense	–	–	–	–	–	–	–	–
Pontevedra	–	–	–	–	–	–	–	–
GALICIA	**–**	**–**	**–**	**–**	**–**	**–**	**–**	**–**
P. DE ASTURIAS	**–**	**–**	**–**	**–**	**–**	**–**	**–**	**–**
CANTABRIA	**–**	**–**	**1**	**1**	**–**	**–**	**18.000**	**18**
Alava	–	3	–	3	–	18.000	–	54
Guipúzcoa	2	1	–	3	12.040	27.410	–	51
Vizcaya	1	3	2	6	11.970	20.470	54.000	181
PAÍS VASCO	**3**	**7**	**2**	**12**	**12.017**	**20.403**	**54.000**	**286**
NAVARRA	**–**	**–**	**3**	**3**	**–**	**–**	**102.000**	**306**
LA RIOJA	**–**	**9**	**–**	**9**	**–**	**24.500**	**65.000**	**403**
Huesca	–	–	–	–	–	–	–	–
Teruel	–	–	–	–	–	–	–	–
Zaragoza	–	4	2	6	–	56.800	79.400	386
ARAGÓN	**–**	**4**	**2**	**6**	**–**	**56.800**	**79.400**	**386**
Barcelona	–	3	37	40	–	28.160	101.686	3.847
Girona	–	26	–	26	–	23.069	–	600
Lleida	–	8	–	8	–	25.081	–	201
Tarragona	–	45	–	45	–	30.000	–	1.350
CATALUÑA	**–**	**82**	**37**	**119**	**–**	**27.255**	**101.686**	**5.998**
BALEARES	**–**	**76**	**12**	**88**	**–**	**22.100**	**33.900**	**2.087**
Avila	–	–	–	–	–	–	–	–
Burgos	–	–	–	–	–	–	–	–
León	–	–	2	2	–	–	45.000	90
Palencia	–	–	–	–	–	–	–	–
Salamanca	–	–	–	–	–	–	–	–
Segovia	–	–	–	–	–	–	–	–
Soria	–	–	–	–	–	–	–	–
Valladolid	–	–	–	–	–	–	–	–
Zamora	–	–	–	–	–	–	–	–
CASTILLA Y LEÓN	**–**	**–**	**2**	**2**	**–**	**–**	**45.000**	**90**

7.6.23.2. HORTALIZAS DE FRUTO-PEPINO:
Análisis provincial de superficie, rendimiento y producción, 2022

Provincias y Comunidades Autónomas	Superficie (hectáreas)				Rendimiento (kg/ha)			Producción (toneladas)
	Secano	Regadío		Total	Secano	Regadío		
		Aire libre	Protegido			Aire libre	Protegido	
MADRID	**24**	**20**	**30**	**74**	**6.320**	**17.380**	**20.540**	**1.115**
Albacete	–	2	45	47	–	23.000	80.000	3.646
Ciudad Real	–	4	–	4	–	31.000	–	124
Cuenca	3	3	2	8	4.000	22.000	90.500	258
Guadalajara	–	–	–	–	–	–	–	–
Toledo	–	4	–	4	–	2.000	–	80
CASTILLA-LA MANCHA	**3**	**13**	**47**	**63**	**4.000**	**18.769**	**80.447**	**4.108**
Alicante	–	21	25	46	–	30.000	70.000	2.380
Castellón	–	60	9	69	–	27.500	60.000	2.190
Valencia	–	14	9	23	–	47.500	75.500	1.345
C. VALENCIANA	**–**	**95**	**43**	**138**	**–**	**31.000**	**69.058**	**5.915**
R. DE MURCIA	**–**	**55**	**210**	**265**	**–**	**29.300**	**89.100**	**20.323**
Badajoz	–	2	9	11	–	29.400	340.890	3.127
Cáceres	–	1	1	2	–	29.500	108.000	137
EXTREMADURA	**–**	**3**	**10**	**13**	**–**	**29.433**	**317.601**	**3.264**
Almería	–	–	5.614	5.614	–	–	104.050	584.138
Cádiz	–	71	10	81	–	35.320	95.000	3.546
Córdoba	–	1	–	1	8.500	27.000	–	27
Granada	–	44	1.083	1.127	–	46.670	95.572	105.558
Huelva	–	1	–	1	–	20.000	–	20
Jaén	–	10	–	10	–	23.600	–	236
Málaga	2	44	100	146	7.000	35.000	75.000	9.054
Sevilla	–	8	4	12	–	30.000	–	240
ANDALUCÍA	**2**	**179**	**6.811**	**6.992**	**7.000**	**37.007**	**102.201**	**702.819**
Las Palmas	–	–	128	128	–	–	120.000	15.372
S.C. de Tenerife	–	6	81	87	–	25.000	89.681	7.415
CANARIAS	**–**	**6**	**209**	**215**	**–**	**25.000**	**108.250**	**22.787**
ESPAÑA	**32**	**549**	**7.419**	**8.000**	**6.679**	**30.083**	**101.472**	**769.905**

7.6.24.1. HORTALIZAS DE FRUTO-CALABACÍN:
Serie histórica de superficie, rendimiento, producción, precio, valor

Años	Superficie (miles de hectáreas)	Rendimiento (qm/ha)	Producción (miles de toneladas)	Precio medio percibido por los agricultores (euros/100kg)	Valor (miles de euros)
2012	8,9	524	465,0	44,52	207.035,4
2013	9,6	511	489,3	51,91	253.994,1
2014	10,1	460	464,5	44,20	205.307,2
2015	10,7	507	543,2	73,97	401.801,3
2016	11,1	525	581,5	45,96	267.259,0
2017	11,2	523	587,2	61,70	362.286,4
2018	11,1	537	596,3	58,87	351.050,6
2019	10,9	558	605,5	47,86	289.805,2
2020	11,1	569	631,2	68,04	429.498,4
2021	11,6	548	638,2	62,00	395.658,0
2022	11,2	549	617,7	92,16	569.289,8

GRÁFICO: Evolución de la superficie de calabacín (miles de hectáreas)

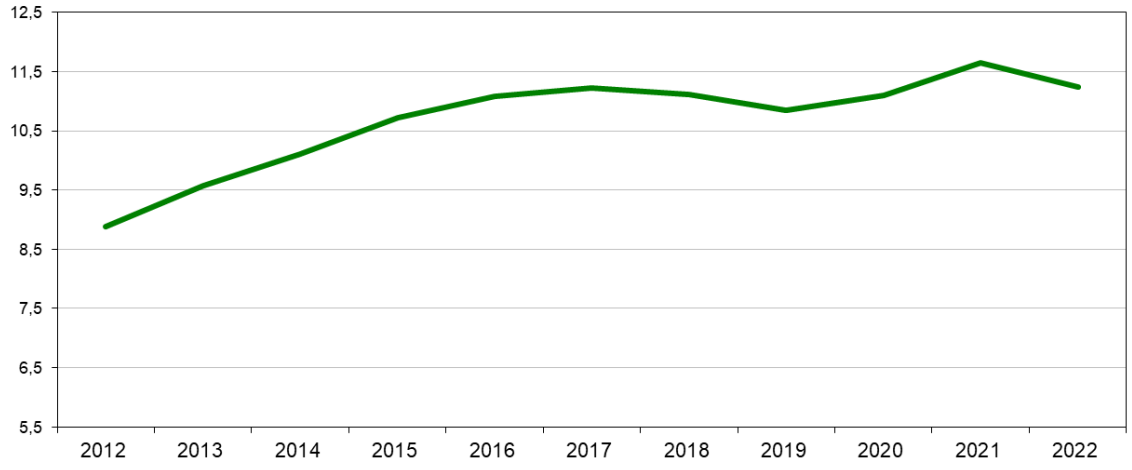

GRÁFICO: Evolución de la producción de calabacín (miles toneladas)

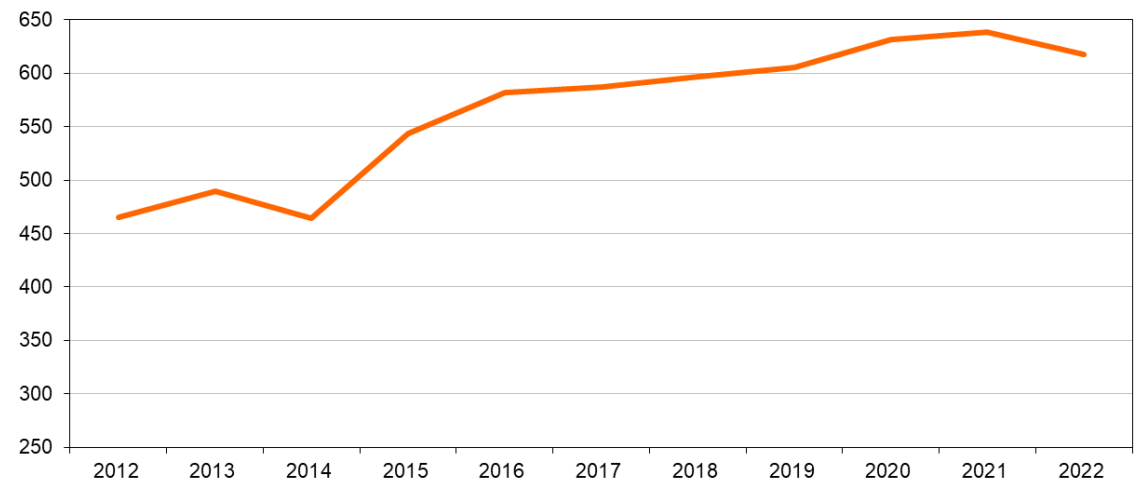

GRÁFICO: Evolución del valor de calabacín (miles de euros)

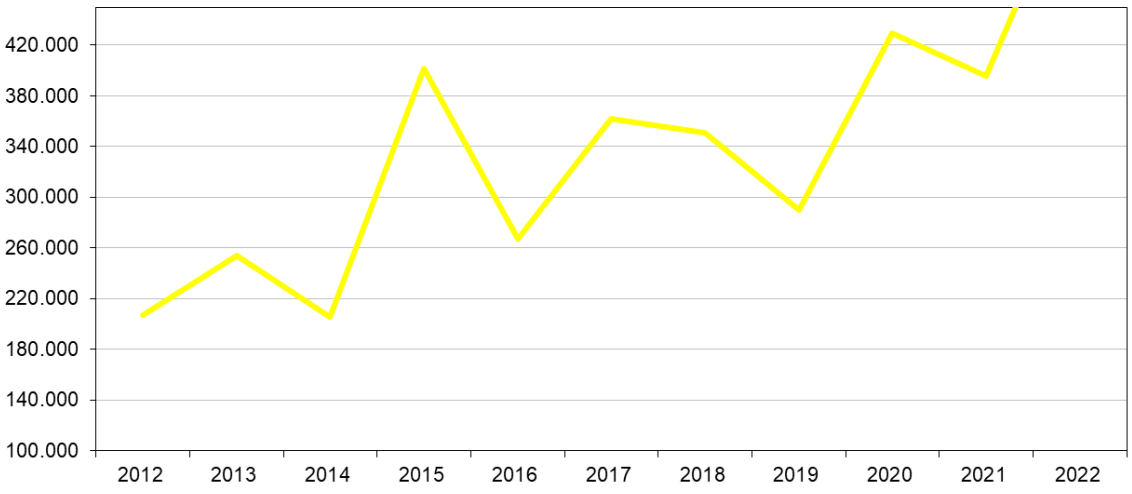

7.6.24.2. HORTALIZAS DE FRUTO-CALABACÍN:
Análisis provincial de superficie, rendimiento y producción, 2022

Provincias y Comunidades Autónomas	Superficie (hectáreas)				Rendimiento (kg/ha)			Producción (toneladas)
	Secano	Regadío		Total	Secano	Regadío		
		Aire libre	Protegido			Aire libre	Protegido	
A Coruña	–	45	–	45	–	67.925	–	3.057
Lugo	–	23	–	23	–	68.425	–	1.574
Ourense	–	21	–	21	–	61.775	–	1.297
Pontevedra	–	21	–	21	–	65.110	–	1.367
GALICIA	**–**	**110**	**–**	**110**	**–**	**66.318**	**–**	**7.295**
P. DE ASTURIAS	**30**	**26**	**14**	**70**	**12.000**	**28.000**	**48.000**	**1.760**
CANTABRIA	**1**	**–**	**–**	**1**	**14.000**	**–**	**–**	**14**
Alava	–	3	–	3	–	33.700	–	101
Guipúzcoa	6	2	–	8	15.000	28.520	–	147
Vizcaya	20	11	2	33	12.070	29.000	52.500	665
PAÍS VASCO	**26**	**16**	**2**	**44**	**12.746**	**29.821**	**52.500**	**913**
NAVARRA	**–**	**130**	**–**	**130**	**–**	**67.850**	**–**	**8.821**
LA RIOJA	**–**	**36**	**2**	**38**	**–**	**39.000**	**50.000**	**1.504**
Huesca	–	6	–	6	–	40.000	–	240
Teruel	–	–	–	–	–	–	–	–
Zaragoza	–	30	–	30	–	45.500	–	1.365
ARAGÓN	**–**	**36**	**–**	**36**	**–**	**44.583**	**–**	**1.605**
Barcelona	–	41	39	80	–	32.106	55.000	3.461
Girona	–	30	–	30	–	27.433	–	823
Lleida	–	17	–	17	–	22.465	–	382
Tarragona	–	86	–	86	–	21.535	–	1.852
CATALUÑA	**–**	**174**	**39**	**213**	**–**	**25.134**	**55.000**	**6.518**
BALEARES	**–**	**135**	**25**	**160**	**–**	**21.800**	**35.000**	**3.819**
Avila	–	–	1	1	–	–	20.000	20
Burgos	–	–	–	–	–	–	–	–
León	–	–	4	4	–	–	34.000	136
Palencia	–	–	–	–	–	–	–	–
Salamanca	–	–	–	–	–	–	–	–
Segovia	–	1	–	1	–	25.000	–	25
Soria	–	1	–	1	–	20.000	–	20
Valladolid	–	1	–	1	–	23.000	–	23
Zamora	–	–	–	–	–	–	–	–
CASTILLA Y LEÓN	**–**	**3**	**5**	**8**	**–**	**22.667**	**31.200**	**224**

7.6.24.2. HORTALIZAS DE FRUTO-CALABACÍN:
Análisis provincial de superficie, rendimiento y producción, 2022

Provincias y Comunidades Autónomas	Superficie (hectáreas)				Rendimiento (kg/ha)			Producción (toneladas)
	Secano	Regadío		Total	Secano	Regadío		
		Aire libre	Protegido			Aire libre	Protegido	
MADRID	**–**	**7**	**1**	**8**	**–**	**28.160**	**33.280**	**230**
Albacete	–	62	–	62	–	28.000	–	1.736
Ciudad Real	–	19	–	19	–	27.500	–	523
Cuenca	4	5	–	9	6.500	29.000	–	171
Guadalajara	–	1	–	1	–	25.000	–	25
Toledo	–	8	–	8	–	26.000	–	208
CASTILLA-LA MANCHA	**4**	**95**	**–**	**99**	**6.500**	**27.753**	**–**	**2.663**
Alicante	–	56	40	96	–	40.000	85.000	5.640
Castellón	–	77	12	89	–	28.000	45.000	2.696
Valencia	–	14	235	249	–	30.000	45.895	11.205
C. VALENCIANA	**–**	**147**	**287**	**434**	**–**	**32.762**	**51.308**	**19.541**
R. DE MURCIA	**–**	**238**	**232**	**470**	**–**	**27.200**	**61.100**	**20.649**
Badajoz	–	94	1	95	–	58.000	96.175	5.548
Cáceres	–	1	1	2	–	56.840	96.000	153
EXTREMADURA	**–**	**95**	**2**	**97**	**–**	**57.988**	**96.088**	**5.701**
Almería	–	86	7.927	8.013	–	35.000	60.138	479.725
Cádiz	7	185	35	227	3.667	35.482	49.600	8.321
Córdoba	2	27	–	29	3.000	32.500	–	884
Granada	1	182	153	336	15.000	36.613	48.799	14.145
Huelva	–	2	–	2	–	10.000	–	20
Jaén	–	40	–	40	–	30.000	–	1.200
Málaga	6	65	100	171	5.000	30.000	55.000	7.492
Sevilla	–	32	6	38	–	35.000	–	1.120
ANDALUCÍA	**16**	**619**	**8.221**	**8.856**	**4.792**	**34.580**	**59.776**	**512.907**
Las Palmas	–	131	67	198	–	40.000	60.000	9.246
S.C. de Tenerife	1	104	170	275	21.000	39.234	60.000	14.309
CANARIAS	**1**	**235**	**237**	**473**	**21.000**	**39.661**	**60.000**	**23.555**
ESPAÑA	**78**	**2.102**	**9.067**	**11.247**	**10.629**	**37.142**	**59.426**	**617.719**

7.6.25.1. HORTALIZAS DE FRUTO-PEPINILLO:
Análisis provincial de superficie, rendimiento y producción, 2022

Provincias y Comunidades Autónomas	Superficie (hectáreas)				Rendimiento (kg/ha)			Producción (toneladas)
	Secano	Regadío		Total	Secano	Regadío		
		Aire libre	Protegido			Aire libre	Protegido	
A Coruña	–	–	–	–	–	–	–	–
Lugo	–	–	–	–	–	–	–	–
Ourense	–	–	–	–	–	–	–	–
Pontevedra	–	–	–	–	–	–	–	–
GALICIA	**–**	**–**	**–**	**–**	**–**	**–**	**–**	**–**
P. DE ASTURIAS	**–**	**–**	**–**	**–**	**–**	**–**	**–**	**–**
CANTABRIA	**–**	**–**	**–**	**–**	**–**	**–**	**–**	**–**
Alava	–	–	–	–	–	–	–	–
Guipúzcoa	–	–	–	–	–	–	–	–
Vizcaya	–	–	–	–	–	–	–	–
PAÍS VASCO	**–**	**–**	**–**	**–**	**–**	**–**	**–**	**–**
NAVARRA	**–**	**–**	**–**	**–**	**–**	**–**	**–**	**–**
LA RIOJA	**–**	**–**	**–**	**–**	**–**	**–**	**–**	**–**
Huesca	–	–	–	–	–	–	–	–
Teruel	–	–	–	–	–	–	–	–
Zaragoza	–	–	–	–	–	–	–	–
ARAGÓN	**–**	**–**	**–**	**–**	**–**	**–**	**–**	**–**
Barcelona	–	–	–	–	–	–	–	–
Girona	–	1	–	1	–	16.000	–	16
Lleida	–	–	–	–	–	–	–	–
Tarragona	–	3	–	3	–	12.000	–	36
CATALUÑA	**–**	**4**	**–**	**4**	**–**	**13.000**	**–**	**52**
BALEARES	**–**	**–**	**–**	**–**	**–**	**–**	**–**	**–**
Avila	–	–	–	–	–	–	–	–
Burgos	–	–	–	–	–	–	–	–
León	–	–	–	–	–	–	–	–
Palencia	–	–	–	–	–	–	–	–
Salamanca	–	–	–	–	–	–	–	–
Segovia	–	–	–	–	–	–	–	–
Soria	–	–	–	–	–	–	–	–
Valladolid	–	–	–	–	–	–	–	–
Zamora	–	–	–	–	–	–	–	–
CASTILLA Y LEÓN	**–**	**–**	**–**	**–**	**–**	**–**	**–**	**–**

7.6.25.1. HORTALIZAS DE FRUTO-PEPINILLO:
Análisis provincial de superficie, rendimiento y producción, 2022

Provincias y Comunidades Autónomas	Superficie (hectáreas)				Rendimiento (kg/ha)			Producción (toneladas)
	Secano	Regadío		Total	Secano	Regadío		
		Aire libre	Protegido			Aire libre	Protegido	
MADRID	–	–	–	–	–	–	–	–
Albacete	–	–	–	–	–	–	–	–
Ciudad Real	–	–	–	–	–	–	–	–
Cuenca	–	–	–	–	–	–	–	–
Guadalajara	–	–	–	–	–	–	–	–
Toledo	–	–	–	–	–	–	–	–
CASTILLA-LA MANCHA	–	–	–	–	–	–	–	–
Alicante	–	–	–	–	–	–	–	–
Castellón	–	–	–	–	–	–	–	–
Valencia	–	–	–	–	–	–	–	–
C. VALENCIANA	–	–	–	–	–	–	–	–
R. DE MURCIA	–	–	–	–	–	–	–	–
Badajoz	–	–	–	–	–	–	–	–
Cáceres	–	–	–	–	–	–	–	–
EXTREMADURA	–	–	–	–	–	–	–	–
Almería	–	–	–	–	–	–	–	–
Cádiz	–	–	–	–	–	–	–	–
Córdoba	–	–	–	–	–	–	–	–
Granada	–	–	–	–	–	–	–	–
Huelva	–	–	–	–	–	–	–	–
Jaén	–	–	–	–	–	–	–	–
Málaga	–	1	–	1	–	9.000	–	9
Sevilla	–	–	–	–	–	–	–	–
ANDALUCÍA	–	**1**	–	**1**	–	**9.000**	–	**9**
Las Palmas	–	–	–	–	–	–	–	–
S.C. de Tenerife	–	–	–	–	–	–	–	–
CANARIAS	–	–	–	–	–	–	–	–
ESPAÑA	–	**5**	–	**5**	–	**12.200**	–	**61**

7.6.26.1. HORTALIZAS DE FRUTO-BERENJENA:
Serie histórica de superficie, rendimiento, producción, precio, valor

Años	Superficie (miles de hectáreas)	Rendimiento (qm/ha)	Producción (miles de toneladas)	Precio medio percibido por los agricultores (euros/100kg)	Valor (miles de euros)
2012	3,9	632	246,1	44,80	110.271,6
2013	3,7	563	206,3	61,29	126.461,5
2014	3,4	610	208,8	52,08	108.754,0
2015	3,8	637	244,5	70,62	172.694,0
2016	3,8	647	242,6	52,81	128.140,0
2017	3,6	631	225,9	68,54	154.840,1
2018	3,6	659	238,3	53,70	127.980,5
2019	3,5	706	245,1	51,62	126.544,4
2020	3,7	762	282,2	59,49	167.880,8
2021	3,6	739	265,3	64,37	170.769,7
2022	3,7	757	276,3	82,77	228.713,4

GRÁFICO: Evolución de la superficie de berenjena (miles de hectáreas)

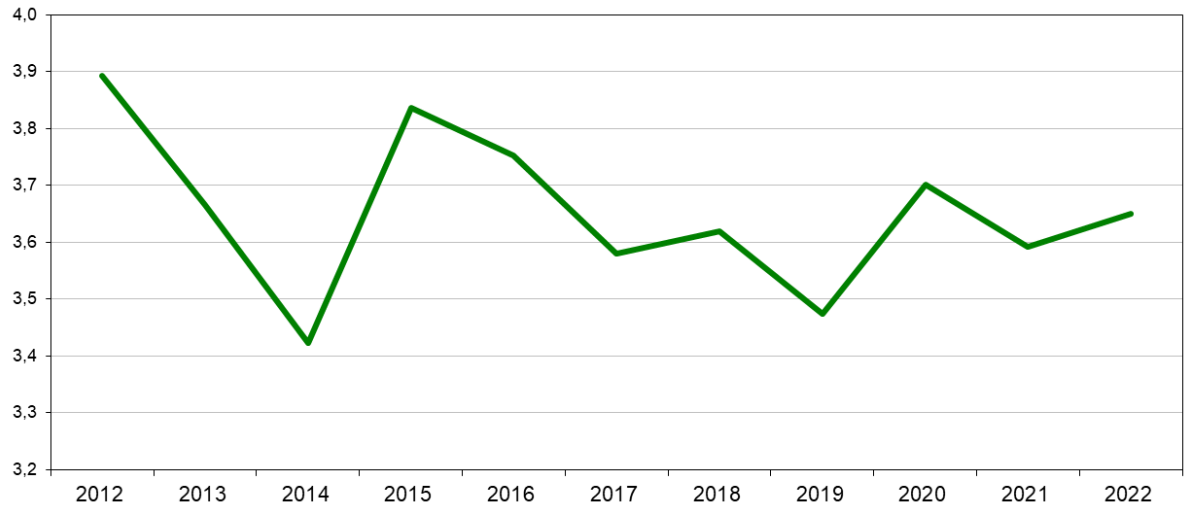

GRÁFICO: Evolución de la producción de berenjena (miles toneladas)

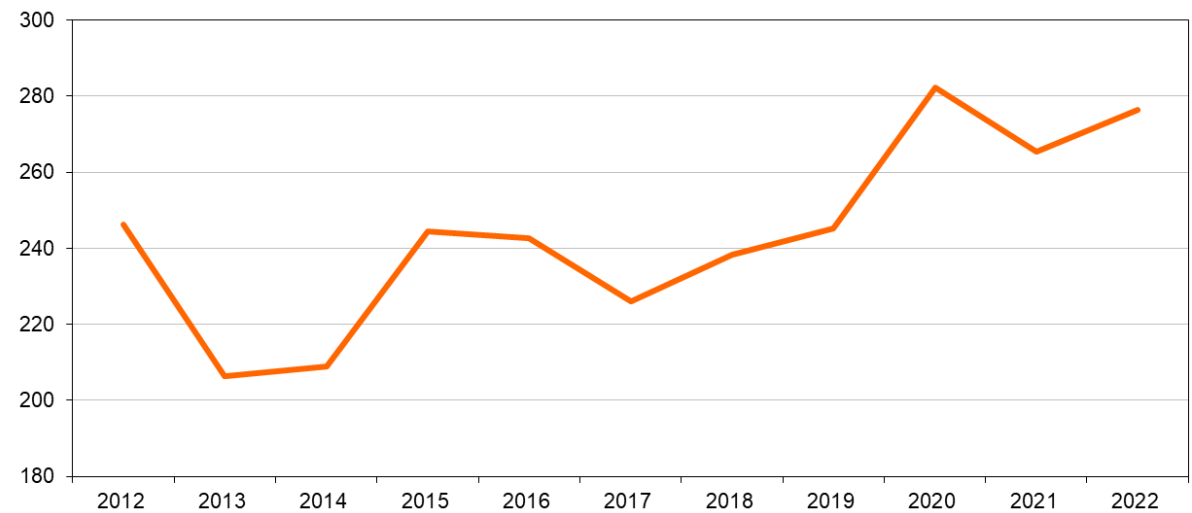

GRÁFICO: Evolución del valor de berenjena (miles de euros)

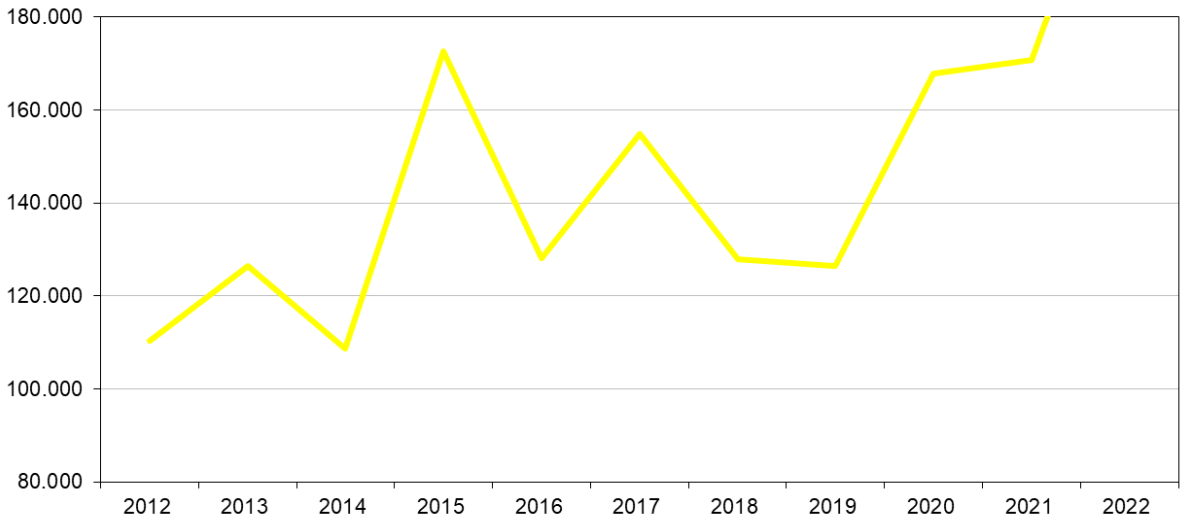

7.6.26.2. HORTALIZAS DE FRUTO-BERENJENA:
Análisis provincial de superficie, rendimiento y producción, 2022

Provincias y Comunidades Autónomas	Superficie (hectáreas)				Rendimiento (kg/ha)			Producción (toneladas)
	Secano	Regadío		Total	Secano	Regadío		
		Aire libre	Protegido			Aire libre	Protegido	
A Coruña	–	–	–	–	–	–	–	–
Lugo	–	–	–	–	–	–	–	–
Ourense	–	–	–	–	–	–	–	–
Pontevedra	–	–	–	–	–	–	–	–
GALICIA	**–**	**–**	**–**	**–**	**–**	**–**	**–**	**–**
P. DE ASTURIAS	**2**	**–**	**–**	**2**	**10.000**	**–**	**–**	**20**
CANTABRIA	**–**	**–**	**–**	**–**	**–**	**–**	**–**	**–**
Alava	–	–	–	–	–	–	–	–
Guipúzcoa	–	–	–	–	–	–	–	–
Vizcaya	5	–	–	5	4.730	–	–	24
PAÍS VASCO	**5**	**–**	**–**	**5**	**4.730**	**–**	**–**	**24**
NAVARRA	**–**	**32**	**–**	**32**	**–**	**51.000**	**–**	**1.632**
LA RIOJA	**–**	**7**	**–**	**7**	**–**	**40.000**	**–**	**280**
Huesca	–	2	–	2	–	35.000	–	70
Teruel	–	–	–	–	–	–	–	–
Zaragoza	–	17	–	17	–	38.353	–	652
ARAGÓN	**–**	**19**	**–**	**19**	**–**	**38.000**	**–**	**722**
Barcelona	–	23	7	30	–	21.736	48.304	838
Girona	–	29	–	29	–	25.137	–	729
Lleida	–	3	–	3	–	20.400	–	61
Tarragona	–	69	4	73	–	23.884	40.000	1.808
CATALUÑA	**–**	**124**	**11**	**135**	**–**	**23.694**	**45.284**	**3.436**
BALEARES	**–**	**45**	**11**	**56**	**–**	**21.400**	**32.500**	**1.321**
Avila	–	–	–	–	–	–	–	–
Burgos	–	–	–	–	–	–	–	–
León	–	1	–	1	–	20.000	–	20
Palencia	–	–	–	–	–	–	–	–
Salamanca	–	–	–	–	–	–	–	–
Segovia	–	–	–	–	–	–	–	–
Soria	–	–	–	–	–	–	–	–
Valladolid	–	–	–	–	–	–	–	–
Zamora	–	–	–	–	–	–	–	–
CASTILLA Y LEÓN	**–**	**1**	**–**	**1**	**–**	**20.000**	**–**	**20**

7.6.26.2. HORTALIZAS DE FRUTO-BERENJENA:
Análisis provincial de superficie, rendimiento y producción, 2022

Provincias y Comunidades Autónomas	Superficie (hectáreas)				Rendimiento (kg/ha)			Producción (toneladas)
	Secano	Regadío		Total	Secano	Regadío		
		Aire libre	Protegido			Aire libre	Protegido	
MADRID	**–**	**1**	**–**	**1**	**–**	**19.800**	**–**	**20**
Albacete	–	30	–	30	–	25.000	–	750
Ciudad Real	–	37	–	37	–	30.500	–	1.129
Cuenca	–	–	–	–	–	–	–	–
Guadalajara	–	–	–	–	–	–	–	–
Toledo	–	2	–	2	–	20.000	–	40
CASTILLA-LA MANCHA	**–**	**69**	**–**	**69**	**–**	**27.804**	**–**	**1.919**
Alicante	–	22	28	50	–	30.000	70.000	2.620
Castellón	–	85	7	92	–	28.000	35.000	2.625
Valencia	–	9	110	119	–	50.000	64.060	7.497
C. VALENCIANA	**–**	**116**	**145**	**261**	**–**	**30.086**	**63.804**	**12.742**
R. DE MURCIA	**–**	**35**	**18**	**53**	**–**	**32.000**	**72.500**	**2.425**
Badajoz	–	56	–	56	–	68.000	–	3.808
Cáceres	–	1	–	1	–	68.000	–	68
EXTREMADURA	**–**	**57**	**–**	**57**	**–**	**68.000**	**–**	**3.876**
Almería	–	–	2.387	2.387	–	–	93.357	222.844
Cádiz	–	121	20	141	–	24.850	50.000	3.948
Córdoba	–	17	–	17	9.500	25.000	–	425
Granada	–	15	125	140	–	29.000	52.840	7.040
Huelva	–	1	–	1	–	18.000	–	18
Jaén	–	24	–	24	–	20.000	–	480
Málaga	–	28	100	128	–	35.000	70.000	7.980
Sevilla	–	18	5	23	–	25.000	–	450
ANDALUCÍA	**–**	**224**	**2.637**	**2.861**	**–**	**25.870**	**90.045**	**243.185**
Las Palmas	–	26	9	35	–	28.464	57.674	1.256
S.C. de Tenerife	–	12	44	56	–	30.000	70.000	3.446
CANARIAS	**–**	**38**	**53**	**91**	**–**	**28.949**	**67.907**	**4.702**
ESPAÑA	**7**	**768**	**2.875**	**3.650**	**6.236**	**31.086**	**87.812**	**276.324**

7.6.27.1. HORTALIZAS DE FRUTO-TOMATE:

Serie histórica de superficie, rendimiento, producción, precio, valor

Años	Superficie (miles de hectáreas)	Rendimiento (qm/ha)	Producción (miles de toneladas)	Precio medio percibido por los agricultores (euros/100kg)	Valor (miles de euros)
2012	48,6	832	4.046,4	30,04	1.215.542,5
2013	46,6	809	3.772,8	29,96	1.130.344,7
2014	54,7	890	4.865,5	28,99	1.410.496,9
2015	58,1	831	4.832,7	32,56	1.573.527,0
2016	62,7	834	5.233,5	28,12	1.471.672,0
2017	60,9	849	5.163,5	38,88	2.007.555,6
2018	56,1	850	4.768,6	31,55	1.504.491,7
2019	56,9	878	5.000,6	31,57	1.578.676,5
2020	55,5	778	4.312,9	31,79	1.371.069,3
2021	56,1	847	4.754,4	37,29	1.772.908,3
2022	45,2	809	3.651,9	46,01	1.680.259,4

GRÁFICO: Evolución de la superficie de tomate (miles de hectáreas)

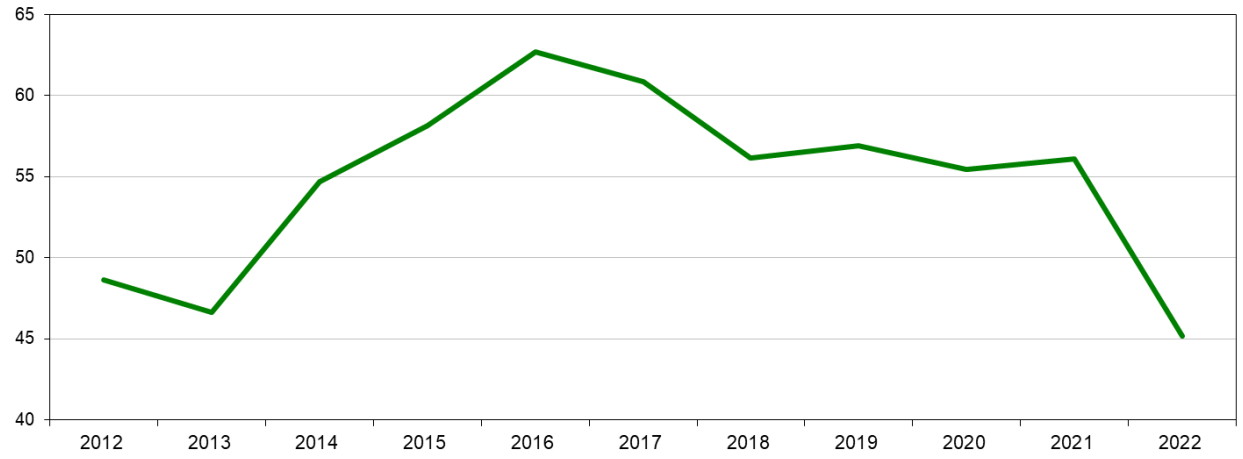

GRÁFICO: Evolución de la producción de tomate (miles toneladas)

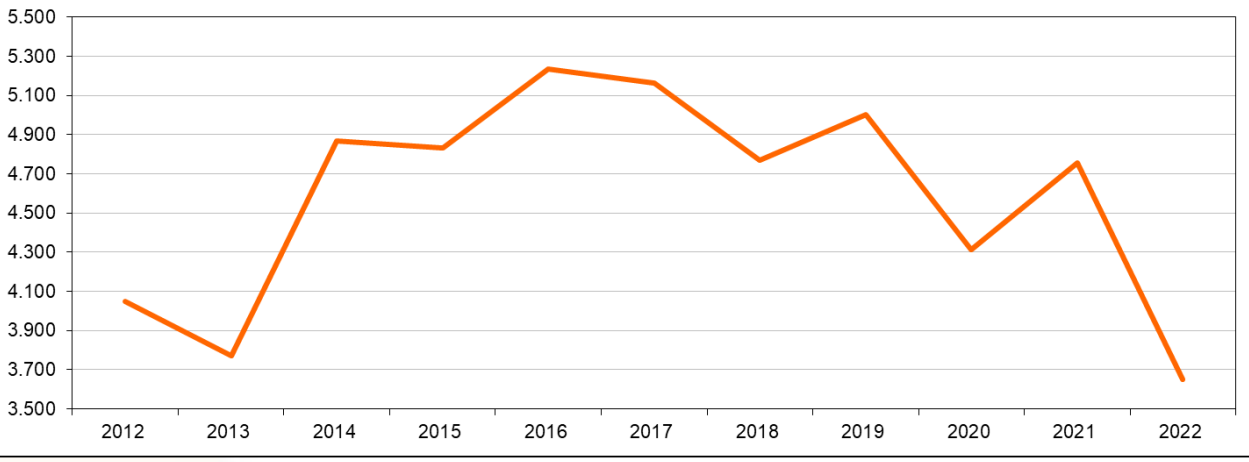

GRÁFICO: Evolución del valor de tomate (miles de euros)

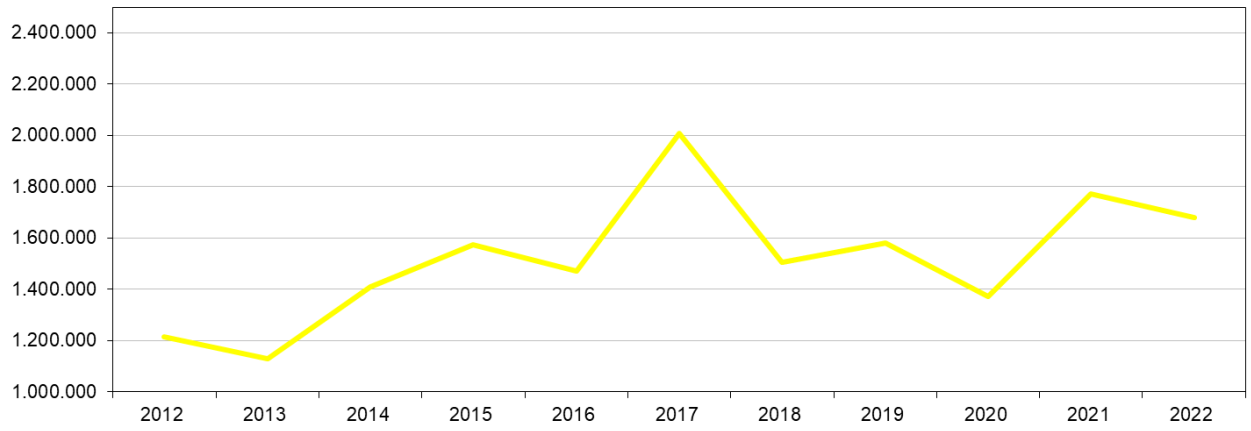

7.6.27.2. HORTALIZAS DE FRUTO-TOMATE:
Serie histórica de superficie y producción según épocas de recolección

Años	Recolección del 1-I al 31-V		Recolección del 1-VI al 30-IX		Recolección del 1-X al 31-XII	
	Superficie (miles de hectáreas)	Producción (miles de toneladas)	Superficie (miles de hectáreas)	Producción (miles de toneladas)	Superficie (miles de hectáreas)	Producción (miles de toneladas)
2012	7,1	652,7	29,9	2.292,6	11,6	1.101,1
2013	11,2	1.016,0	28,4	2.109,0	7,0	647,9
2014	11,7	1.061,3	38,0	3.300,1	4,9	504,1
2015	10,9	1.017,9	41,2	3.275,5	6,0	539,3
2016	11,5	1.174,4	46,7	3.611,2	4,6	447,9
2017	10,9	995,5	45,3	3.665,0	4,6	503,0
2018	11,3	991,8	40,1	3.336,1	4,7	440,6
2019	10,4	894,6	42,2	3.698,7	4,3	407,3
2020	9,7	870,6	41,5	3.084,9	4,3	357,3
2021	9,6	823,9	42,1	3.562,8	4,4	367,7
2022	9,1	780,1	31,2	2.447,0	4,8	424,8

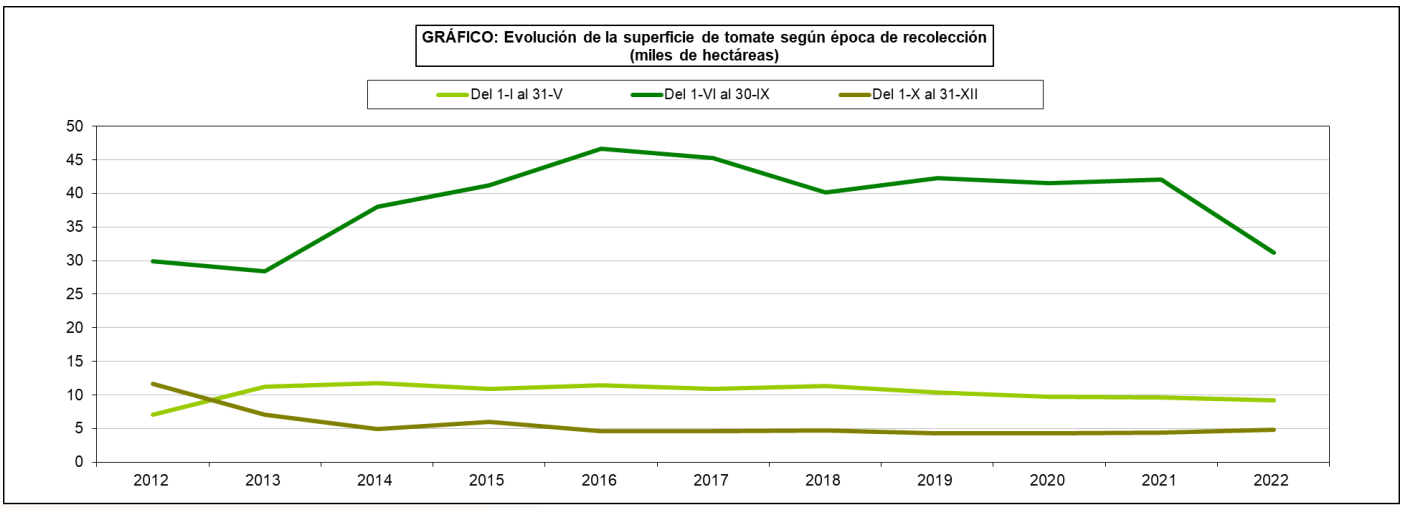

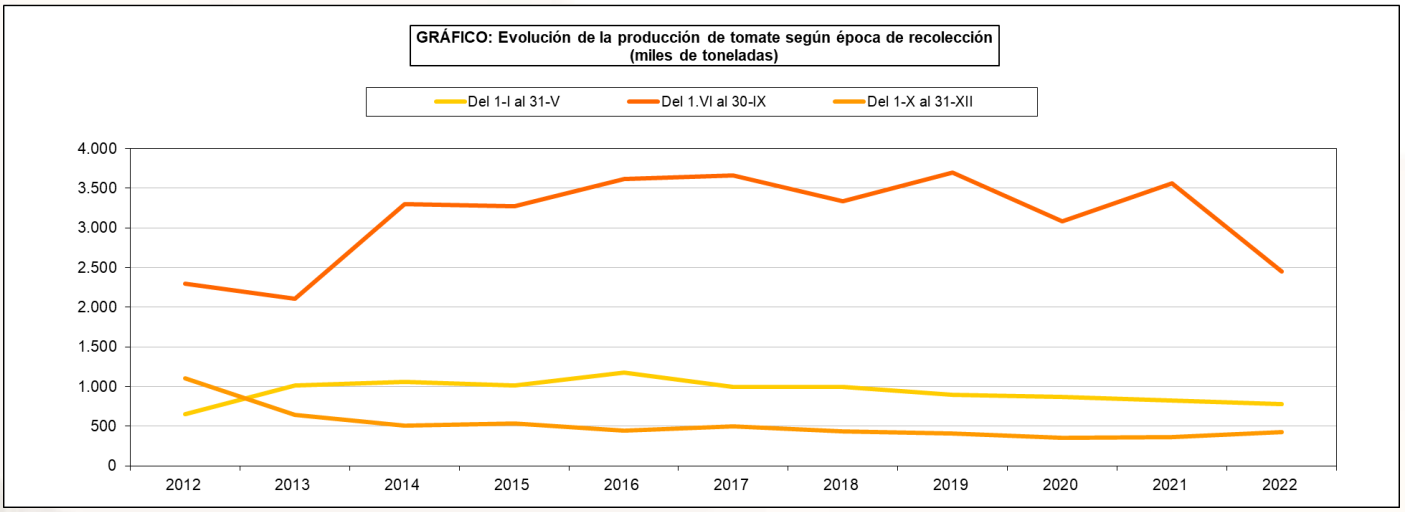

7.6.27.3. HORTALIZAS DE FRUTO-TOMATE:
Análisis provincial de superficie, rendimiento y producción, 2022

Provincias y Comunidades Autónomas	Superficie (hectáreas)				Rendimiento (kg/ha)			Producción (toneladas)
	Secano	Regadío		Total	Secano	Regadío		
		Aire libre	Protegido			Aire libre	Protegido	
A Coruña	–	286	–	286	–	68.050	80.125	19.462
Lugo	–	43	136	179	–	65.390	76.855	13.264
Ourense	–	215	–	215	–	68.810	80.475	14.794
Pontevedra	–	318	–	318	–	74.125	–	23.572
GALICIA	**–**	**862**	**136**	**998**	**–**	**70.348**	**76.855**	**71.092**
P. DE ASTURIAS	**40**	**45**	**60**	**145**	**13.000**	**26.000**	**45.000**	**4.390**
CANTABRIA	**–**	**–**	**20**	**20**	**–**	**–**	**65.250**	**1.305**
Alava	–	43	11	54	–	15.500	50.000	1.217
Guipúzcoa	31	30	15	76	6.850	21.500	41.500	1.480
Vizcaya	46	62	49	157	7.550	12.560	37.000	2.939
PAÍS VASCO	**77**	**135**	**75**	**287**	**7.268**	**15.483**	**39.807**	**5.636**
NAVARRA	**–**	**1.959**	**42**	**2.001**	**–**	**89.900**	**109.600**	**180.717**
LA RIOJA	**–**	**70**	**22**	**92**	**6**	**74.000**	**88.000**	**7.116**
Huesca	3	46	5	54	13.000	75.000	135.000	4.164
Teruel	–	4	6	10	–	35.000	81.500	629
Zaragoza	28	520	1	549	6.500	72.000	92.000	37.714
ARAGÓN	**31**	**570**	**12**	**613**	**7.129**	**71.982**	**104.667**	**42.507**
Barcelona	41	183	73	297	5.171	28.478	116.819	13.951
Girona	–	192	–	192	–	35.576	–	6.830
Lleida	–	148	8	156	–	36.996	79.500	6.111
Tarragona	–	230	18	248	–	33.449	77.042	9.080
CATALUÑA	**41**	**753**	**99**	**893**	**5.171**	**33.480**	**106.571**	**35.972**
BALEARES	**–**	**380**	**26**	**406**	**–**	**21.500**	**32.000**	**9.002**
Avila	–	–	3	3	–	–	75.390	226
Burgos	–	3	–	3	–	68.300	–	205
León	–	4	8	12	–	25.000	139.500	1.216
Palencia	–	1	1	2	–	54.800	55.200	110
Salamanca	–	1	2	3	–	25.000	50.000	125
Segovia	–	4	–	4	–	38.000	–	152
Soria	–	–	–	–	–	–	–	–
Valladolid	–	7	–	7	–	38.000	–	266
Zamora	–	13	–	13	–	25.000	–	325
CASTILLA Y LEÓN	**–**	**33**	**14**	**47**	**–**	**34.173**	**106.955**	**2.625**

7.6.27.3. HORTALIZAS DE FRUTO-TOMATE:
Análisis provincial de superficie, rendimiento y producción, 2022

Provincias y Comunidades Autónomas	Superficie (hectáreas)				Rendimiento (kg/ha)			Producción (toneladas)
	Secano	Regadío		Total	Secano	Regadío		
		Aire libre	Protegido			Aire libre	Protegido	
MADRID	**20**	**45**	**6**	**71**	**29.800**	**81.950**	**96.850**	**4.865**
Albacete	–	156	125	281	–	65.000	102.000	22.890
Ciudad Real	–	114	–	114	–	68.950	–	7.860
Cuenca	26	11	2	39	4.100	51.000	85.000	838
Guadalajara	4	4	–	8	4.000	10.000	–	56
Toledo	–	834	–	834	–	74.529	–	62.157
CASTILLA-LA MANCHA	**30**	**1.119**	**127**	**1.276**	**4.087**	**72.170**	**101.732**	**93.801**
Alicante	–	140	246	386	–	54.000	120.870	37.294
Castellón	17	457	19	493	7.385	34.938	53.842	17.115
Valencia	–	125	63	188	–	38.720	60.000	8.620
C. VALENCIANA	**17**	**722**	**328**	**1.067**	**7.385**	**39.289**	**105.296**	**63.029**
R. DE MURCIA	**–**	**428**	**1.935**	**2.363**	**–**	**36.453**	**105.189**	**219.143**
Badajoz	–	16.114	7	16.121	–	87.264	157.143	1.407.274
Cáceres	–	1.657	6	1.663	–	86.104	150.000	143.574
EXTREMADURA	**–**	**17.771**	**13**	**17.784**	**–**	**87.156**	**153.846**	**1.550.848**
Almería	–	18	8.187	8.205	–	55.333	87.548	717.751
Cádiz	290	1.622	54	1.966	800	32.000	80.000	56.456
Córdoba	–	88	–	88	5.000	33.000	98.000	2.904
Granada	–	359	3.163	3.522	–	51.109	97.321	326.175
Huelva	–	72	–	72	–	74.167	–	5.340
Jaén	1	118	–	119	10.000	42.924	–	5.075
Málaga	8	200	635	843	7.500	30.000	80.000	56.860
Sevilla	–	1.520	160	1.680	–	80.000	90.000	136.000
ANDALUCÍA	**299**	**3.997**	**12.199**	**16.495**	**1.010**	**53.079**	**89.688**	**1.306.561**
Las Palmas	–	32	361	393	–	43.270	107.570	40.218
S.C. de Tenerife	–	23	178	201	–	39.400	68.601	13.117
CANARIAS	**–**	**55**	**539**	**594**	**–**	**41.652**	**94.701**	**53.335**
ESPAÑA	**555**	**28.944**	**15.653**	**45.152**	**4.791**	**76.439**	**91.793**	**3.651.944**

7.6.27.4. HORTALIZAS DE FRUTO-TOMATE:
Análisis provincial de superficie y producción según épocas de recolección, 2022

Provincias y Comunidades Autónomas	Recolección de 1-I a 31-V		Recolección de 1-VI a 30-IX		Recolección de 1-X a 31-XII	
	Superficie (hectáreas)	Producción (toneladas)	Superficie (hectáreas)	Producción (toneladas)	Superficie (hectáreas)	Producción (toneladas)
A Coruña	120	8.005	161	10.832	5	625
Lugo	1	65	177	13.145	1	54
Ourense	4	210	210	14.419	1	165
Pontevedra	6	395	310	23.032	2	145
GALICIA	**131**	**8.675**	**858**	**61.428**	**9**	**989**
P. DE ASTURIAS	**–**	**–**	**145**	**4.390**	**–**	**–**
CANTABRIA	**2**	**140**	**11**	**745**	**7**	**420**
Alava	1	50	53	1.167	–	–
Guipúzcoa	5	208	67	1.106	4	166
Vizcaya	5	185	147	2.569	5	185
PAÍS VASCO	**11**	**443**	**267**	**4.842**	**9**	**351**
NAVARRA	**–**	**–**	**2.001**	**180.717**	**–**	**–**
LA RIOJA	**–**	**–**	**92**	**7.116**	**–**	**–**
Huesca	–	–	54	4.164	–	–
Teruel	1	35	6	384	3	210
Zaragoza	–	–	527	36.203	22	1.511
ARAGÓN	**1**	**35**	**587**	**40.751**	**25**	**1.721**
Barcelona	40	2.093	227	10.463	30	1.395
Girona	20	771	172	6.059	–	–
Lleida	–	–	135	5.396	21	715
Tarragona	5	182	223	8.172	20	726
CATALUÑA	**65**	**3.046**	**757**	**30.090**	**71**	**2.836**
BALEARES	**114**	**2.521**	**223**	**4.951**	**69**	**1.530**
Avila	–	–	3	226	–	–
Burgos	–	–	3	205	–	–
León	–	–	12	1.216	–	–
Palencia	–	–	2	110	–	–
Salamanca	–	–	3	125	–	–
Segovia	–	–	4	152	–	–
Soria	–	–	–	–	–	–
Valladolid	–	–	7	266	–	–
Zamora	–	–	13	325	–	–
CASTILLA Y LEÓN	**–**	**–**	**47**	**2.625**	**–**	**–**

7.6.27.4. HORTALIZAS DE FRUTO-TOMATE:
Análisis provincial de superficie y producción según épocas de recolección, 2022

Provincias y Comunidades Autónomas	Recolección de 1-I a 31-V		Recolección de 1-VI a 30-IX		Recolección de 1-X a 31-XII	
	Superficie (hectáreas)	Producción (toneladas)	Superficie (hectáreas)	Producción (toneladas)	Superficie (hectáreas)	Producción (toneladas)
MADRID	**2**	**137**	**62**	**4.248**	**7**	**480**
Albacete	–	–	281	22.890	–	–
Ciudad Real	–	–	114	7.860	–	–
Cuenca	–	–	39	838	–	–
Guadalajara	–	–	8	56	–	–
Toledo	–	–	749	56.437	85	5.720
CASTILLA-LA MANCHA	**–**	**–**	**1.191**	**88.081**	**85**	**5.720**
Alicante	48	5.088	148	8.456	190	23.750
Castellón	89	2.785	328	12.035	76	2.295
Valencia	23	1.380	165	7.240	–	–
C. VALENCIANA	**160**	**9.253**	**641**	**27.731**	**266**	**26.045**
R. DE MURCIA	**1.176**	**109.329**	**363**	**25.410**	**824**	**84.404**
Badajoz	–	–	16.118	1.406.974	3	300
Cáceres	–	–	1.660	143.274	3	300
EXTREMADURA	**–**	**–**	**17.778**	**1.550.248**	**6**	**600**
Almería	5.373	470.082	886	77.462	1.946	170.207
Cádiz	344	12.414	1.502	39.524	120	4.518
Córdoba	–	–	88	2.904	–	–
Granada	1.181	116.288	1.455	123.658	886	86.229
Huelva	3	90	66	5.200	3	50
Jaén	–	–	107	4.595	12	480
Málaga	340	23.450	200	14.500	303	18.910
Sevilla	80	7.200	1.520	121.600	80	7.200
ANDALUCÍA	**7.321**	**629.524**	**5.824**	**389.443**	**3.350**	**287.594**
Las Palmas	147	15.796	136	12.558	110	11.864
S.C. de Tenerife	17	1.192	180	11.675	4	250
CANARIAS	**164**	**16.988**	**316**	**24.233**	**114**	**12.114**
ESPAÑA	**9.147**	**780.091**	**31.163**	**2.447.049**	**4.842**	**424.804**



7.6.28.1. HORTALIZAS DE FRUTO-PIMIENTO:
Serie histórica de superficie, rendimiento, producción, precio, valor

Años	Superficie (miles de hectáreas)	Rendimiento (qm/ha)	Producción (miles de toneladas)	Precio medio percibido por los agricultores (euros/100kg)	Valor (miles de euros)
2012	17,4	556	970,3	61,17	593.530,1
2013	18,1	562	1.016,8	69,17	703.328,2
2014	18,5	611	1.130,9	65,12	736.418,0
2015	18,3	604	1.102,5	91,48	1.008.587,0
2016	19,5	602	1.172,6	83,13	974.815,0
2017	20,3	627	1.274,3	78,76	1.003.610,3
2018	20,4	623	1.271,7	80,79	1.027.423,4
2019	21,2	659	1.399,2	82,77	1.158.111,2
2020	21,6	681	1.470,0	83,65	1.229.629,1
2021	22,1	683	1.508,2	89,31	1.346.944,8
2022	22,0	694	1.529,0	105,58	1.614.354,1

GRÁFICO: Evolución de la superficie de pimiento (miles de hectáreas)

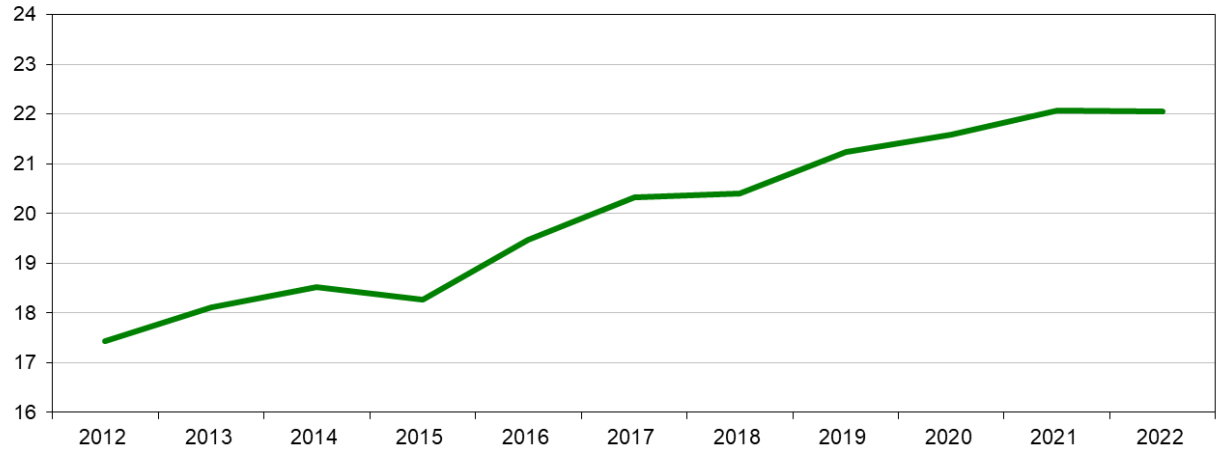

GRÁFICO: Evolución de la producción de pimiento (miles toneladas)

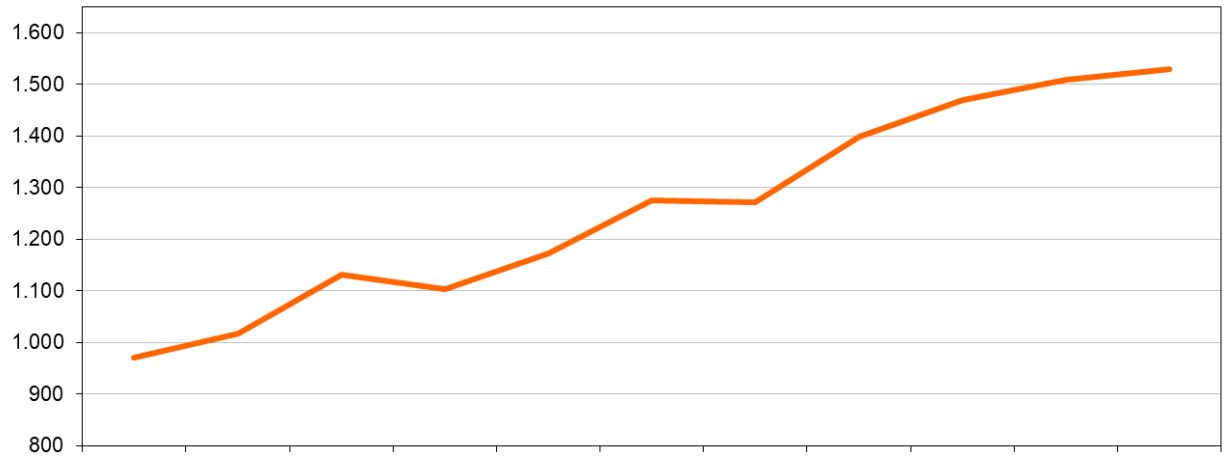

GRÁFICO: Evolución del valor de pimiento (miles de euros)

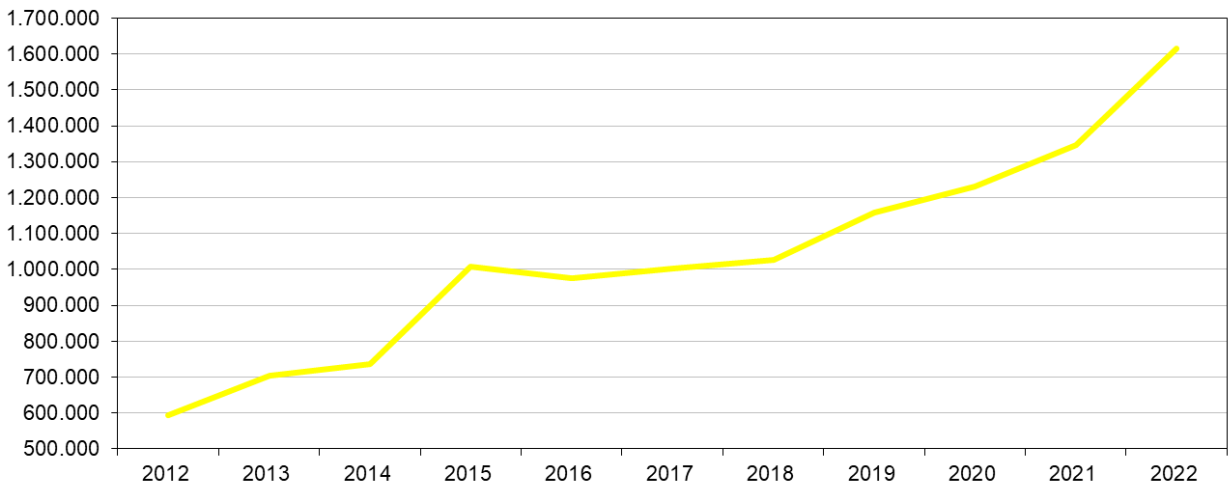

7.6.28.2. HORTALIZAS DE FRUTO-PIMIENTO:
Análisis provincial de superficie, rendimiento y producción, 2022

Provincias y Comunidades Autónomas	Superficie (hectáreas)				Rendimiento (kg/ha)			Producción (toneladas)
	Secano	Regadío		Total	Secano	Regadío		
		Aire libre	Protegido			Aire libre	Protegido	
A Coruña	–	370	–	370	–	73.110	79.590	27.051
Lugo	–	140	–	140	–	78.540	–	10.996
Ourense	–	88	105	193	–	30.750	38.450	6.743
Pontevedra	–	168	178	346	–	36.900	38.875	13.119
GALICIA	**–**	**766**	**283**	**1.049**	**–**	**61.294**	**38.717**	**57.909**
P. DE ASTURIAS	**30**	**35**	**–**	**65**	**8.000**	**16.000**	**–**	**800**
CANTABRIA	**–**	**5**	**–**	**5**	**–**	**11.000**	**–**	**55**
Alava	–	38	6	44	–	14.000	36.000	748
Guipúzcoa	10	20	7	37	7.750	13.000	24.500	509
Vizcaya	46	47	25	118	6.500	11.400	22.000	1.385
PAÍS VASCO	**56**	**105**	**38**	**199**	**6.723**	**12.646**	**24.671**	**2.642**
NAVARRA	**–**	**912**	**18**	**930**	**–**	**39.150**	**42.670**	**36.473**
LA RIOJA	**–**	**235**	**1**	**236**	**–**	**25.000**	**40.000**	**5.915**
Huesca	–	2	–	2	–	21.000	–	42
Teruel	–	–	–	–	–	–	–	–
Zaragoza	1	80	3	84	9.125	26.998	47.000	2.310
ARAGÓN	**1**	**82**	**3**	**86**	**9.125**	**26.852**	**47.000**	**2.352**
Barcelona	–	44	9	53	–	22.003	44.297	1.367
Girona	–	38	3	41	–	22.595	24.167	931
Lleida	–	11	–	11	–	18.245	–	201
Tarragona	–	83	6	89	–	20.002	43.927	1.924
CATALUÑA	**–**	**176**	**18**	**194**	**–**	**20.952**	**40.819**	**4.423**
BALEARES	**–**	**65**	**16**	**81**	**–**	**20.000**	**24.400**	**1.690**
Avila	–	–	1	1	–	–	19.800	20
Burgos	–	2	–	2	–	38.000	–	76
León	–	21	38	59	–	9.875	29.020	1.310
Palencia	–	2	1	3	–	42.500	43.200	128
Salamanca	–	–	–	–	–	–	–	–
Segovia	–	1	–	1	–	14.000	–	14
Soria	–	–	–	–	–	–	–	–
Valladolid	–	4	–	4	–	23.000	–	92
Zamora	–	31	–	31	–	30.000	–	930
CASTILLA Y LEÓN	**–**	**61**	**40**	**101**	**–**	**23.023**	**29.144**	**2.570**

7.6.28.2. HORTALIZAS DE FRUTO-PIMIENTO:
Análisis provincial de superficie, rendimiento y producción, 2022

Provincias y Comunidades Autónomas	Superficie (hectáreas)				Rendimiento (kg/ha)			Producción (toneladas)
	Secano	Regadío		Total	Secano	Regadío		
		Aire libre	Protegido			Aire libre	Protegido	
MADRID	**4**	**27**	**3**	**34**	**16.160**	**44.440**	**52.520**	**1.422**
Albacete	–	594	–	594	–	40.500	–	24.057
Ciudad Real	–	381	–	381	–	38.000	–	14.478
Cuenca	3	13	–	16	3.500	29.000	–	388
Guadalajara	1	11	–	12	6.000	20.000	–	226
Toledo	–	67	–	67	–	45.000	–	3.015
CASTILLA-LA MANCHA	**4**	**1.066**	**–**	**1.070**	**4.125**	**39.538**	**–**	**42.164**
Alicante	–	125	296	421	–	50.000	75.000	28.450
Castellón	–	116	9	125	–	25.004	37.500	3.238
Valencia	–	281	91	372	–	57.174	89.175	24.180
C. VALENCIANA	**–**	**522**	**396**	**918**	**–**	**48.307**	**77.405**	**55.868**
R. DE MURCIA	**–**	**317**	**1.428**	**1.745**	**–**	**75.500**	**121.500**	**197.436**
Badajoz	–	415	14	429	–	36.710	223.430	18.363
Cáceres	–	73	17	90	–	36.000	70.000	3.818
EXTREMADURA	**–**	**488**	**31**	**519**	**–**	**36.604**	**139.291**	**22.181**
Almería	–	9	12.574	12.583	–	32.222	77.907	979.894
Cádiz	–	300	150	450	–	39.360	67.625	21.950
Córdoba	–	26	–	26	5.000	22.000	60.000	572
Granada	2	272	558	832	18.000	37.640	65.806	47.018
Huelva	–	5	–	5	–	20.000	–	100
Jaén	–	61	–	61	–	25.000	–	1.525
Málaga	5	200	213	418	7.500	25.000	65.000	18.883
Sevilla	–	180	10	190	–	40.000	45.000	7.650
ANDALUCÍA	**7**	**1.053**	**13.505**	**14.565**	**10.500**	**34.884**	**77.065**	**1.077.592**
Las Palmas	–	38	87	125	–	37.545	83.827	8.704
S.C. de Tenerife	–	22	104	126	–	30.000	78.750	8.838
CANARIAS	**–**	**60**	**191**	**251**	**–**	**34.779**	**81.063**	**17.542**
ESPAÑA	**102**	**5.975**	**15.971**	**22.048**	**7.650**	**41.548**	**80.146**	**1.529.034**

7.6.29.1. HORTALIZAS DE FRUTO-GUINDILLA:
Análisis provincial de superficie, rendimiento y producción, 2022

Provincias y Comunidades Autónomas	Superficie (hectáreas)				Rendimiento (kg/ha)			Producción (toneladas)
	Secano	Regadío		Total	Secano	Regadío		
		Aire libre	Protegido			Aire libre	Protegido	
A Coruña	–	–	–	–	–	–	–	–
Lugo	–	–	–	–	–	–	–	–
Ourense	–	–	–	–	–	–	–	–
Pontevedra	–	–	–	–	–	–	–	–
GALICIA	**–**	**–**	**–**	**–**	**–**	**–**	**–**	**–**
P. DE ASTURIAS	**–**	**–**	**–**	**–**	**–**	**–**	**–**	**–**
CANTABRIA	**–**	**–**	**–**	**–**	**–**	**–**	**–**	**–**
Alava	–	3	–	3	–	7.000	–	21
Guipúzcoa	9	28	–	37	2.790	6.520	–	208
Vizcaya	7	5	2	14	2.640	8.820	25.200	113
PAÍS VASCO	**16**	**36**	**2**	**54**	**2.724**	**6.879**	**25.200**	**342**
NAVARRA	**–**	**68**	**3**	**71**	**–**	**32.500**	**31.000**	**2.303**
LA RIOJA	**–**	**7**	**–**	**7**	**–**	**10.500**	**–**	**74**
Huesca	–	–	–	–	–	–	–	–
Teruel	–	–	–	–	–	–	–	–
Zaragoza	3	1	–	4	5.300	20.100	–	36
ARAGÓN	**3**	**1**	**–**	**4**	**5.300**	**20.100**	**–**	**36**
Barcelona	–	–	–	–	–	–	–	–
Girona	–	2	–	2	–	16.400	–	33
Lleida	–	–	–	–	–	–	–	–
Tarragona	–	–	–	–	–	–	–	–
CATALUÑA	**–**	**2**	**–**	**2**	**–**	**16.400**	**–**	**33**
BALEARES	**–**	**–**	**–**	**–**	**–**	**–**	**–**	**–**
Avila	–	–	–	–	–	–	–	–
Burgos	–	–	–	–	–	–	–	–
León	–	–	–	–	–	–	–	–
Palencia	–	–	–	–	–	–	–	–
Salamanca	–	–	–	–	–	–	–	–
Segovia	–	–	–	–	–	–	–	–
Soria	–	–	–	–	–	–	–	–
Valladolid	–	–	–	–	–	–	–	–
Zamora	–	–	–	–	–	–	–	–
CASTILLA Y LEÓN	**–**	**–**	**–**	**–**	**–**	**–**	**–**	**–**

7.6.29.1. HORTALIZAS DE FRUTO-GUINDILLA:
Análisis provincial de superficie, rendimiento y producción, 2022

Provincias y Comunidades Autónomas	Superficie (hectáreas)				Rendimiento (kg/ha)			Producción (toneladas)
	Secano	Regadío		Total	Secano	Regadío		
		Aire libre	Protegido			Aire libre	Protegido	
MADRID	**–**	**1**	**–**	**1**	**–**	**19.772**	**–**	**20**
Albacete	–	1	–	1	–	17.000	–	17
Ciudad Real	–	1	–	1	–	18.500	–	19
Cuenca	–	–	–	–	–	–	–	–
Guadalajara	–	–	–	–	–	–	–	–
Toledo	–	–	–	–	–	–	–	–
CASTILLA-LA MANCHA	**–**	**2**	**–**	**2**	**–**	**17.750**	**–**	**36**
Alicante	–	–	–	–	–	–	–	–
Castellón	–	–	–	–	–	–	–	–
Valencia	–	–	–	–	–	–	–	–
C. VALENCIANA	**–**	**–**	**–**	**–**	**–**	**–**	**–**	**–**
R. DE MURCIA	**–**	**–**	**–**	**–**	**–**	**–**	**–**	**–**
Badajoz	–	–	–	–	–	–	–	–
Cáceres	–	2	–	2	–	18.800	–	38
EXTREMADURA	**–**	**2**	**–**	**2**	**–**	**18.800**	**–**	**38**
Almería	–	–	–	–	–	–	–	–
Cádiz	–	–	–	–	–	–	–	–
Córdoba	–	–	–	–	–	–	–	–
Granada	–	42	–	42	–	25.929	–	1.089
Huelva	–	–	–	–	–	–	–	–
Jaén	–	1	–	1	–	15.000	–	15
Málaga	–	–	–	–	–	–	–	–
Sevilla	–	–	–	–	–	–	–	–
ANDALUCÍA	**–**	**43**	**–**	**43**	**–**	**25.675**	**–**	**1.104**
Las Palmas	–	–	–	–	–	–	–	–
S.C. de Tenerife	–	24	1	25	–	10.000	25.000	264
CANARIAS	**–**	**24**	**1**	**25**	**–**	**10.000**	**25.000**	**264**
ESPAÑA	**19**	**186**	**6**	**211**	**3.131**	**21.618**	**28.067**	**4.250**

7.6.30.1. HORTALIZAS DE FRUTO-FRESA Y FRESÓN:
Serie histórica de superficie, rendimiento, producción, precio, valor

Años	Superficie (miles de hectáreas)	Rendimiento (qm/ha)	Producción (miles de toneladas)	Precio medio percibido por los agricultores (euros/100kg)	Valor (miles de euros)
2012	7,6	380	290,8	111,45	324.144,5
2013	8,0	392	312,5	97,42	304.404,4
2014	7,8	375	292,1	91,73	267.944,2
2015	7,3	549	399,2	114,72	457.982,0
2016	6,9	550	377,6	103,72	391.643,0
2017	6,8	529	360,4	112,52	405.540,1
2018	7,0	490	344,7	142,82	492.270,5
2019	7,3	485	352,0	104,95	369.382,0
2020	7,3	371	272,3	108,71	296.066,2
2021	7,2	499	360,6	129,63	467.473,0
2022	7,3	448	325,9	129,07	420.610,7

GRÁFICO: Evolución de la superficie de fresa y fresón (miles de hectáreas)

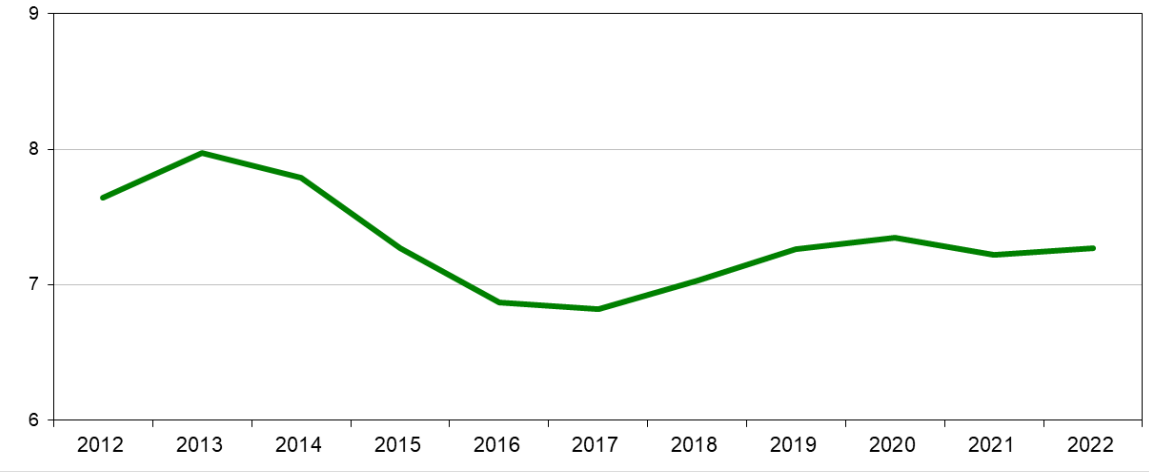

GRÁFICO: Evolución de la producción de fresa y fresón (miles toneladas)

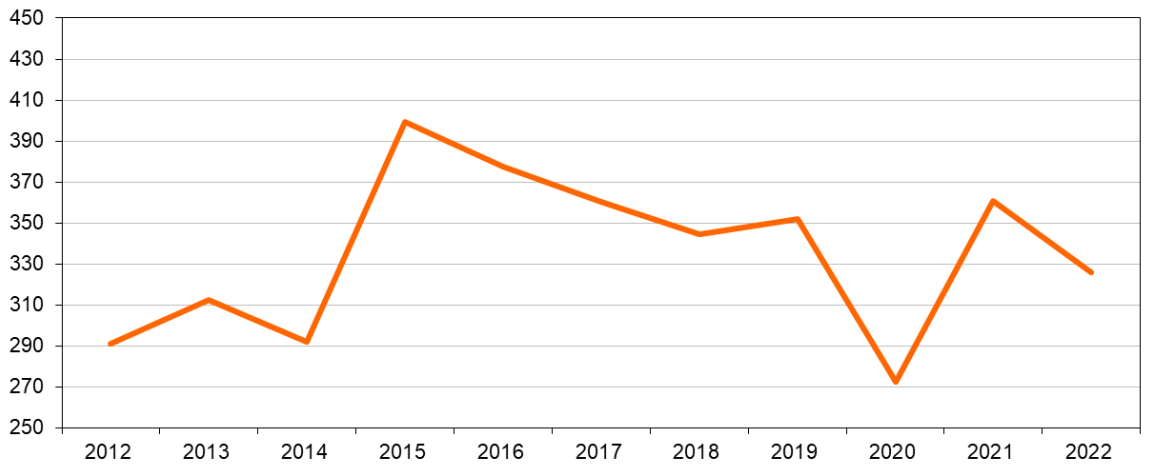

GRÁFICO: Evolución del valor de fresa y fresón (miles de euros)

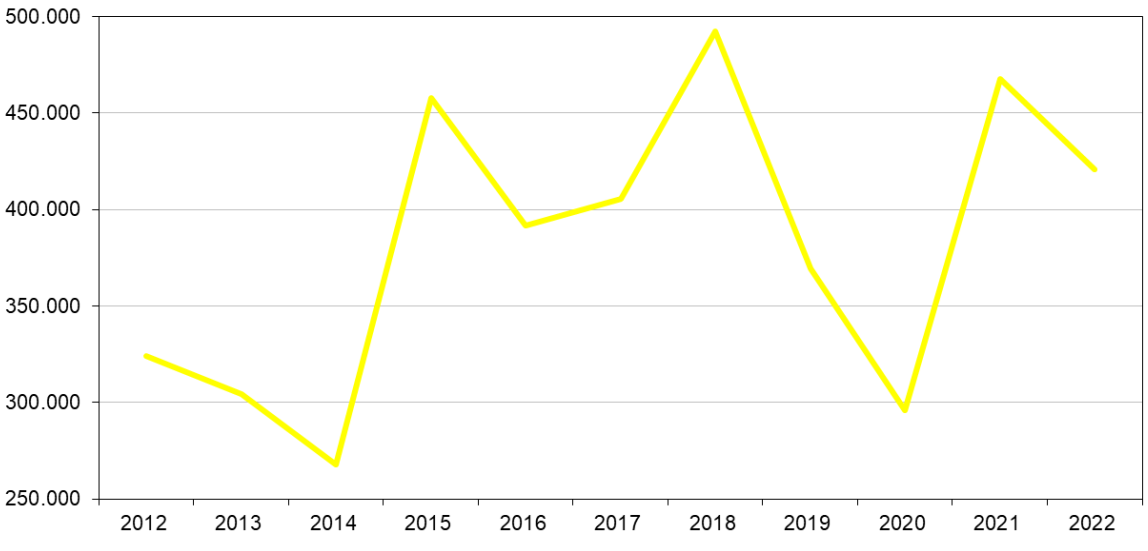

7.6.30.2. HORTALIZAS DE FRUTO-FRESA Y FRESÓN:
Análisis provincial de superficie, rendimiento y producción, 2022

Provincias y Comunidades Autónomas	Superficie (hectáreas)				Rendimiento (kg/ha)			Producción (toneladas)
	Secano	Regadío		Total	Secano	Regadío		
		Aire libre	Protegido			Aire libre	Protegido	
A Coruña	–	4	10	14	–	28.880	29.990	415
Lugo	26	7	–	33	24.200	25.150	–	805
Ourense	–	11	–	11	–	24.175	–	266
Pontevedra	–	11	–	11	–	25.250	–	278
GALICIA	**26**	**33**	**10**	**69**	**24.200**	**25.310**	**29.990**	**1.764**
P. DE ASTURIAS	**7**	**8**	**–**	**15**	**4.000**	**9.000**	**–**	**100**
CANTABRIA	**–**	**–**	**2**	**2**	**–**	**–**	**33.500**	**67**
Alava	–	2	–	2	–	3.140	–	6
Guipúzcoa	1	–	–	1	4.420	–	–	4
Vizcaya	2	–	–	2	4.500	–	–	9
PAÍS VASCO	**3**	**2**	**–**	**5**	**4.473**	**3.140**	**–**	**19**
NAVARRA	**–**	**–**	**–**	**–**	**–**	**–**	**–**	**–**
LA RIOJA	**–**	**–**	**1**	**1**	**–**	**–**	**11.000**	**11**
Huesca	–	–	9	9	–	–	29.000	261
Teruel	–	–	–	–	–	–	–	–
Zaragoza	–	1	–	1	–	22.000	–	22
ARAGÓN	**–**	**1**	**9**	**10**	**–**	**22.000**	**29.000**	**283**
Barcelona	–	14	24	38	–	22.243	34.967	1.151
Girona	–	2	19	21	–	19.000	34.566	695
Lleida	–	2	1	3	–	9.500	15.000	34
Tarragona	–	–	1	1	–	–	22.000	22
CATALUÑA	**–**	**18**	**45**	**63**	**–**	**20.467**	**34.066**	**1.902**
BALEARES	**–**	**24**	**5**	**29**	**–**	**10.200**	**20.000**	**345**
Avila	–	–	55	55	–	–	27.500	1.513
Burgos	–	–	–	–	–	–	–	–
León	–	–	3	3	–	–	16.000	48
Palencia	–	–	–	–	–	–	–	–
Salamanca	–	11	–	11	–	38.000	–	418
Segovia	–	–	28	28	–	–	22.000	616
Soria	–	–	17	17	–	–	20.000	340
Valladolid	–	–	–	–	–	–	–	–
Zamora	–	–	–	–	–	–	–	–
CASTILLA Y LEÓN	**–**	**11**	**103**	**114**	**–**	**38.000**	**24.432**	**2.935**

7.6.30.2. HORTALIZAS DE FRUTO-FRESA Y FRESÓN:
Análisis provincial de superficie, rendimiento y producción, 2022

Provincias y Comunidades Autónomas	Superficie (hectáreas)				Rendimiento (kg/ha)			Producción (toneladas)
	Secano	Regadío		Total	Secano	Regadío		
		Aire libre	Protegido			Aire libre	Protegido	
MADRID	**–**	**27**	**–**	**27**	**–**	**27.390**	**–**	**740**
Albacete	–	–	–	–	–	–	–	–
Ciudad Real	–	–	–	–	–	–	–	–
Cuenca	–	–	–	–	–	–	–	–
Guadalajara	–	–	–	–	–	–	–	–
Toledo	–	6	–	6	–	15.000	–	90
CASTILLA-LA MANCHA	**–**	**6**	**–**	**6**	**–**	**15.000**	**–**	**90**
Alicante	–	–	–	–	–	–	–	–
Castellón	–	–	–	–	–	–	–	–
Valencia	–	10	6	16	–	22.000	40.700	464
C. VALENCIANA	**–**	**10**	**6**	**16**	**–**	**22.000**	**40.700**	**464**
R. DE MURCIA	**–**	**6**	**–**	**6**	**–**	**–**	**–**	**–**
Badajoz	–	–	1	1	–	–	29.250	29
Cáceres	–	–	3	3	–	–	29.985	90
EXTREMADURA	**–**	**–**	**4**	**4**	**–**	**–**	**29.801**	**119**
Almería	–	1	–	1	–	8.500	–	9
Cádiz	–	10	3	13	–	28.600	34.700	372
Córdoba	–	–	–	–	–	–	–	–
Granada	–	17	1	18	–	8.165	18.000	157
Huelva	–	–	6.777	6.777	–	–	46.268	313.560
Jaén	–	1	–	1	–	2.500	–	3
Málaga	1	–	7	8	4.000	–	11.000	81
Sevilla	–	–	10	10	–	–	38.500	385
ANDALUCÍA	**1**	**29**	**6.798**	**6.828**	**4.000**	**15.028**	**46.211**	**314.567**
Las Palmas	–	8	20	28	–	25.000	44.774	1.099
S.C. de Tenerife	–	27	20	47	–	25.000	35.500	1.373
CANARIAS	**–**	**35**	**40**	**75**	**–**	**25.000**	**40.137**	**2.472**
ESPAÑA	**37**	**210**	**7.023**	**7.270**	**18.233**	**20.605**	**45.693**	**325.878**

7.6.31.1. HORTALIZAS DE FLOR-ALCACHOFA:
Serie histórica de superficie, rendimiento, producción, precio, valor

Años	Superficie (miles de hectáreas)	Rendimiento (qm/ha)	Producción (miles de toneladas)	Precio medio percibido por los agricultores (euros/100kg)	Valor (miles de euros)
2012	15,6	125	195,3	59,97	117.146,6
2013	15,4	130	199,9	44,91	89.795,3
2014	15,7	136	213,3	47,48	101.254,9
2015	15,0	136	204,1	65,11	132.897,0
2016	16,0	141	225,6	66,03	148.974,0
2017	16,4	136	223,2	66,71	148.863,4
2018	15,6	134	208,5	68,97	143.776,9
2019	14,5	138	199,9	67,46	134.882,2
2020	13,8	143	197,0	68,70	135.315,0
2021	14,8	145	214,6	76,61	164.370,6
2022	14,5	138	200,1	70,13	140.307,7

GRÁFICO: Evolución de la superficie de alcachofa (miles de hectáreas)

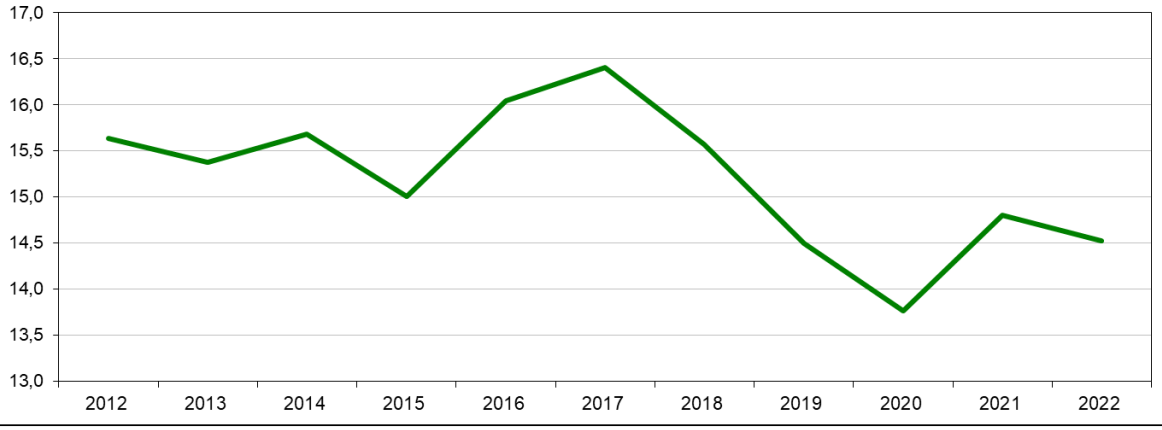

GRÁFICO: Evolución de la producción de alcachofa (miles toneladas)

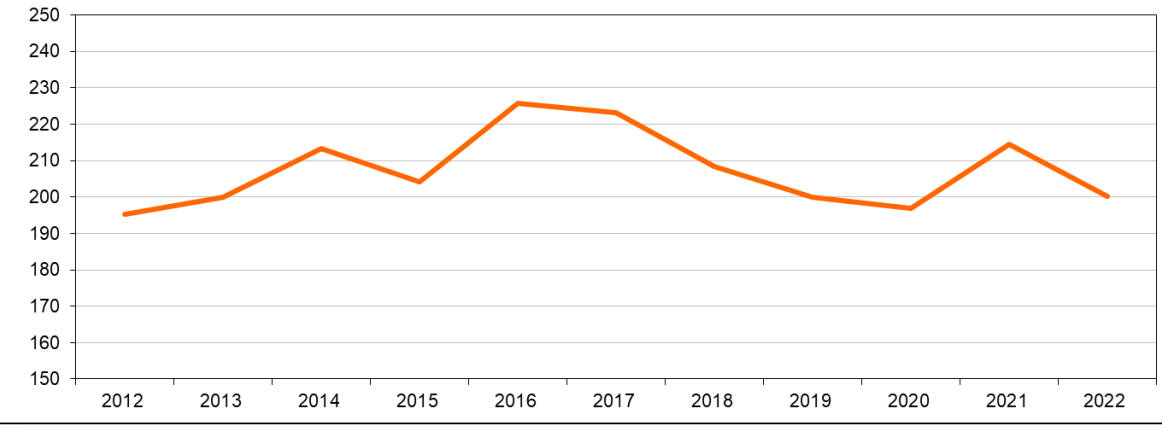

GRÁFICO: Evolución del valor de alcachofa (miles de euros)

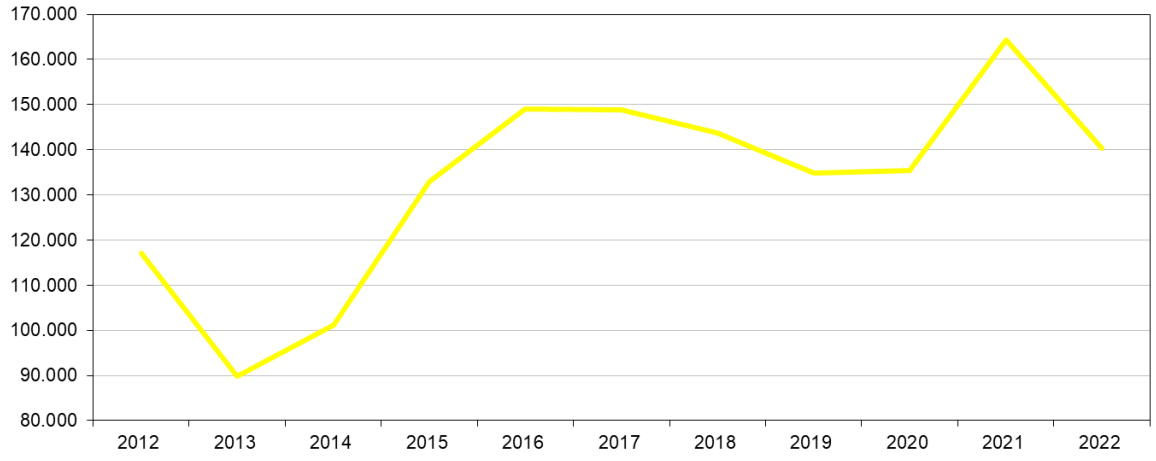

7.6.31.2. HORTALIZAS DE FLOR-ALCACHOFA:
Análisis provincial de superficie, rendimiento y producción, 2022

Provincias y Comunidades Autónomas	Superficie (hectáreas)				Rendimiento (kg/ha)			Producción (toneladas)
	Secano	Regadío		Total	Secano	Regadío		
		Aire libre	Protegido			Aire libre	Protegido	
A Coruña	–	–	–	–	–	–	–	–
Lugo	–	–	–	–	–	–	–	–
Ourense	–	–	–	–	–	–	–	–
Pontevedra	–	–	–	–	–	–	–	–
GALICIA	**–**	**–**	**–**	**–**	**–**	**–**	**–**	**–**
P. DE ASTURIAS	**–**	**–**	**–**	**–**	**–**	**–**	**–**	**–**
CANTABRIA	**–**	**–**	**–**	**–**	**–**	**–**	**–**	**–**
Alava	–	1	–	1	–	11.000	–	11
Guipúzcoa	–	–	–	–	–	–	–	–
Vizcaya	–	–	–	–	–	–	–	–
PAÍS VASCO	**–**	**1**	**–**	**1**	**–**	**11.000**	**–**	**11**
NAVARRA	**–**	**985**	**–**	**985**	**–**	**9.600**	**–**	**9.456**
LA RIOJA	**–**	**164**	**–**	**164**	**–**	**13.000**	**–**	**2.132**
Huesca	–	1	–	1	–	14.000	–	14
Teruel	–	–	–	–	–	–	–	–
Zaragoza	–	21	–	21	–	8.667	–	182
ARAGÓN	**–**	**22**	**–**	**22**	**–**	**8.909**	**–**	**196**
Barcelona	–	386	–	386	–	13.489	–	5.207
Girona	–	19	–	19	–	12.158	–	231
Lleida	–	9	–	9	–	15.489	–	139
Tarragona	–	400	–	400	–	13.615	–	5.446
CATALUÑA	**–**	**814**	**–**	**814**	**–**	**13.542**	**–**	**11.023**
BALEARES	**–**	**83**	**–**	**83**	**–**	**12.200**	**–**	**1.013**
Avila	–	–	–	–	–	–	–	–
Burgos	–	–	–	–	–	–	–	–
León	–	–	–	–	–	–	–	–
Palencia	–	–	–	–	–	–	–	–
Salamanca	–	–	–	–	–	–	–	–
Segovia	–	–	–	–	–	–	–	–
Soria	–	25	–	25	–	4.500	–	113
Valladolid	–	–	–	–	–	–	–	–
Zamora	–	–	–	–	–	–	–	–
CASTILLA Y LEÓN	**–**	**25**	**–**	**25**	**–**	**4.500**	**–**	**113**

7.6.31.2. HORTALIZAS DE FLOR-ALCACHOFA:
Análisis provincial de superficie, rendimiento y producción, 2022

Provincias y Comunidades Autónomas	Superficie (hectáreas)				Rendimiento (kg/ha)			Producción (toneladas)
	Secano	Regadío		Total	Secano	Regadío		
		Aire libre	Protegido			Aire libre	Protegido	
MADRID	**–**	**12**	**7**	**19**	**–**	**12.000**	**11.050**	**221**
Albacete	–	110	–	110	–	15.000	–	1.650
Ciudad Real	–	–	–	–	–	–	–	–
Cuenca	1	–	–	1	2.000	–	–	2
Guadalajara	–	1	–	1	–	10.000	–	10
Toledo	–	3	–	3	–	8.000	–	24
CASTILLA-LA MANCHA	**1**	**114**	**–**	**115**	**2.000**	**14.772**	**–**	**1.686**
Alicante	–	2.651	–	2.651	–	14.517	–	38.485
Castellón	–	1.175	–	1.175	–	14.650	–	17.214
Valencia	–	1.027	–	1.027	–	18.825	–	19.333
C. VALENCIANA	**–**	**4.853**	**–**	**4.853**	**–**	**15.461**	**–**	**75.032**
R. DE MURCIA	**–**	**5.946**	**–**	**5.946**	**–**	**13.200**	**–**	**78.487**
Badajoz	–	1	–	1	–	13.600	–	14
Cáceres	–	–	–	–	–	–	–	–
EXTREMADURA	**–**	**1**	**–**	**1**	**–**	**13.600**	**–**	**14**
Almería	–	302	–	302	–	12.199	–	3.684
Cádiz	15	182	–	197	1.000	16.625	–	3.040
Córdoba	–	16	–	16	4.000	13.000	–	208
Granada	–	321	–	321	–	11.672	–	3.747
Huelva	–	8	–	8	–	15.000	–	120
Jaén	1	19	–	20	4.800	15.000	–	290
Málaga	19	284	–	303	4.500	17.000	–	4.914
Sevilla	–	320	–	320	–	14.500	–	4.640
ANDALUCÍA	**35**	**1.452**	**–**	**1.487**	**3.009**	**14.144**	**–**	**20.643**
Las Palmas	–	2	–	2	–	11.667	–	18
S.C. de Tenerife	8	1	–	9	2.000	10.000	–	23
CANARIAS	**8**	**3**	**–**	**11**	**2.000**	**11.111**	**–**	**41**
ESPAÑA	**44**	**14.475**	**7**	**14.526**	**2.802**	**13.808**	**11.050**	**200.068**

7.6.32.1. HORTALIZAS DE FLOR-COLIFLOR:
Serie histórica de superficie, rendimiento, producción, precio, precio, valor

Años	Superficie (miles de hectáreas)	Rendimiento (qm/ha)	Producción (miles de toneladas)	Precio medio percibido por los agricultores (euros/100kg)	Valor (miles de euros)
2012	6,6	221	145,3	41,37	60.097,4
2013	6,4	229	146,7	51,25	75.196,1
2014	6,6	229	151,7	38,41	58.249,1
2015	6,7	238	158,3	37,87	59.963,0
2016	7,0	230	161,4	48,60	78.452,0
2017	6,5	228	147,3	49,34	72.692,6
2018	6,9	237	163,9	46,81	76.706,6
2019	8,0	236	189,6	50,31	95.406,9
2020	9,1	238	216,4	53,74	116.287,4
2021	8,7	230	199,3	59,95	119.498,9
2022	7,7	234	180,5	56,16	101.344,7

(*) A partir del 2009 los datos excluyen al Brocoli.

GRÁFICO: Evolución de la superficie de coliflor (miles de hectáreas)

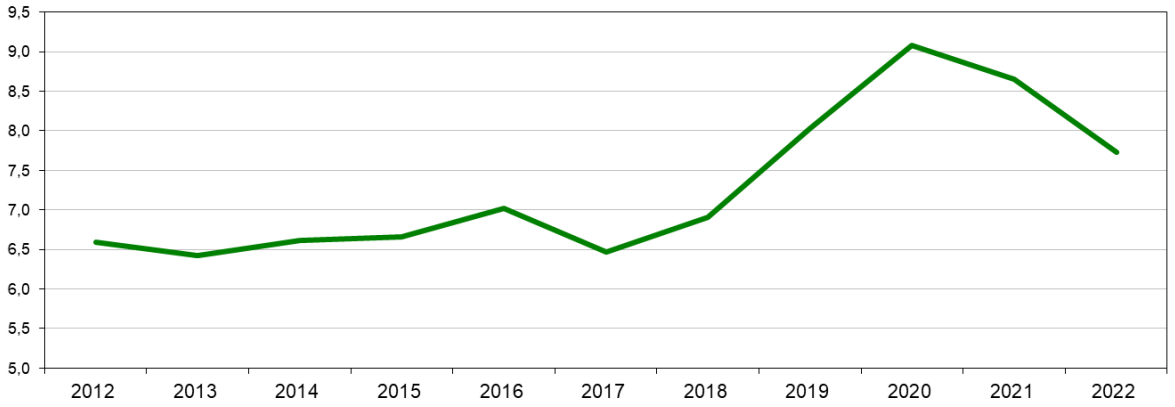

GRÁFICO: Evolución de la producción de coliflor (miles toneladas)

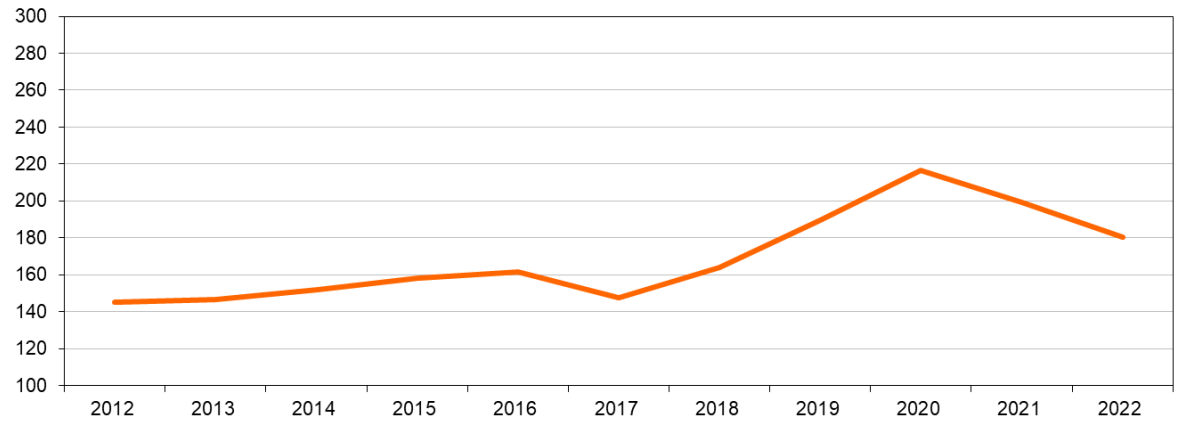

GRÁFICO: Evolución del valor de coliflor (miles de euros)

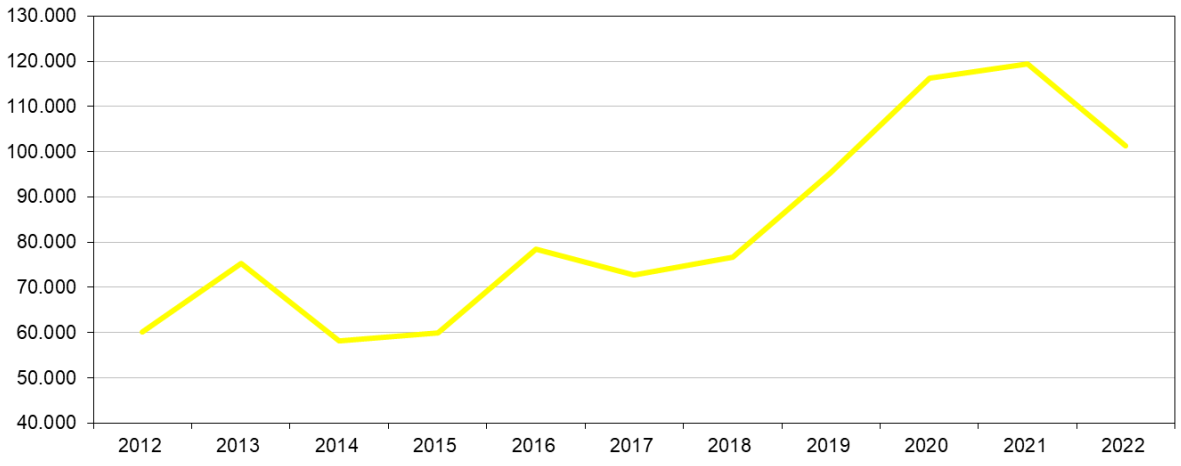

7.6.32.2. HORTALIZAS DE FLOR-COLIFLOR:
Análisis provincial de superficie, rendimiento y producción, 2022

Provincias y Comunidades Autónomas	Superficie (hectáreas)				Rendimiento (kg/ha)			Producción (toneladas)
	Secano	Regadío		Total	Secano	Regadío		
		Aire libre	Protegido			Aire libre	Protegido	
A Coruña	28	2	–	30	20.710	36.200	–	652
Lugo	6	–	–	6	24.630	–	–	148
Ourense	5	3	–	8	–	21.315	33.775	64
Pontevedra	33	2	–	35	11.275	37.950	–	448
GALICIA	**72**	**7**	**–**	**79**	**15.274**	**30.321**	**–**	**1.312**
P. DE ASTURIAS	**1**	**–**	**–**	**1**	**15.000**	**–**	**–**	**15**
CANTABRIA	**1**	**–**	**–**	**1**	**19.000**	**–**	**–**	**19**
Alava	–	8	–	8	–	25.500	–	204
Guipúzcoa	15	–	–	15	13.000	–	–	195
Vizcaya	6	7	–	13	13.680	22.100	–	237
PAÍS VASCO	**21**	**15**	**–**	**36**	**13.194**	**23.913**	**–**	**636**
NAVARRA	**–**	**1.251**	**–**	**1.251**	**–**	**19.825**	**–**	**24.801**
LA RIOJA	**–**	**370**	**–**	**370**	**–**	**18.000**	**–**	**6.660**
Huesca	–	11	–	11	–	21.500	–	237
Teruel	–	–	–	–	–	–	–	–
Zaragoza	–	238	–	238	12.745	21.000	–	4.998
ARAGÓN	**–**	**249**	**–**	**249**	**–**	**21.022**	**–**	**5.235**
Barcelona	–	35	–	35	–	22.107	–	774
Girona	–	31	–	31	–	21.248	–	659
Lleida	–	17	–	17	–	19.394	–	330
Tarragona	–	370	–	370	–	19.541	–	7.230
CATALUÑA	**–**	**453**	**–**	**453**	**–**	**19.851**	**–**	**8.993**
BALEARES	**–**	**22**	**–**	**22**	**–**	**20.500**	**–**	**451**
Avila	–	–	–	–	–	–	–	–
Burgos	–	12	–	12	–	25.000	–	300
León	–	9	–	9	–	28.000	–	252
Palencia	–	–	–	–	–	–	–	–
Salamanca	–	–	–	–	–	–	–	–
Segovia	–	2	–	2	–	30.000	–	60
Soria	–	10	–	10	–	12.000	–	120
Valladolid	–	6	–	6	–	20.000	–	120
Zamora	–	–	–	–	–	–	–	–
CASTILLA Y LEÓN	**–**	**39**	**–**	**39**	**–**	**21.846**	**–**	**852**

7.6.32.2. HORTALIZAS DE FLOR-COLIFLOR:
Análisis provincial de superficie, rendimiento y producción, 2022

Provincias y Comunidades Autónomas	Superficie (hectáreas)				Rendimiento (kg/ha)			Producción (toneladas)
	Secano	Regadío		Total	Secano	Regadío		
		Aire libre	Protegido			Aire libre	Protegido	
MADRID	**–**	**10**	**–**	**10**	**–**	**15.730**	**–**	**157**
Albacete	–	176	–	176	–	21.000	–	3.696
Ciudad Real	–	40	–	40	–	29.000	–	1.160
Cuenca	5	4	–	9	5.000	25.000	–	125
Guadalajara	–	–	–	–	–	–	–	–
Toledo	–	51	–	51	–	23.000	–	1.173
CASTILLA-LA MANCHA	**5**	**271**	**–**	**276**	**5.000**	**22.616**	**–**	**6.154**
Alicante	–	547	–	547	–	25.000	–	13.675
Castellón	4	297	–	301	10.000	25.000	–	7.465
Valencia	–	616	–	616	–	27.341	–	16.842
C. VALENCIANA	**4**	**1.460**	**–**	**1.464**	**10.000**	**25.988**	**–**	**37.982**
R. DE MURCIA	**–**	**1.467**	**–**	**1.467**	**–**	**26.990**	**–**	**39.594**
Badajoz	–	60	–	60	–	19.180	–	1.151
Cáceres	–	–	–	–	–	–	–	–
EXTREMADURA	**–**	**60**	**–**	**60**	**–**	**19.180**	**–**	**1.151**
Almería	–	685	–	685	–	24.223	–	16.593
Cádiz	–	194	–	194	–	22.000	–	4.268
Córdoba	–	1	–	1	–	24.000	–	24
Granada	1	500	–	501	24.000	25.215	–	12.638
Huelva	–	2	–	2	–	22.000	–	44
Jaén	–	8	–	8	–	18.050	–	144
Málaga	11	104	–	115	3.000	24.000	–	2.529
Sevilla	–	150	–	150	–	19.500	–	2.925
ANDALUCÍA	**12**	**1.644**	**–**	**1.656**	**4.750**	**23.784**	**–**	**39.165**
Las Palmas	–	86	–	86	–	22.360	–	1.916
S.C. de Tenerife	–	205	1	206	–	26.000	35.000	5.364
CANARIAS	**–**	**291**	**1**	**292**	**–**	**24.924**	**35.000**	**7.280**
ESPAÑA	**116**	**7.609**	**1**	**7.726**	**13.214**	**23.510**	**35.000**	**180.457**

7.6.32.3. HORTALIZAS DE FLOR-BROCOLI:
Análisis provincial de superficie, rendimiento y producción, 2022

Provincias y Comunidades Autónomas	Superficie (hectáreas)				Rendimiento (kg/ha)			Producción (toneladas)
	Secano	Regadío		Total	Secano	Regadío		
		Aire libre	Protegido			Aire libre	Protegido	
A Coruña	2	–	–	2	20.600	–	–	41
Lugo	–	–	–	–	–	–	–	–
Ourense	–	–	–	–	–	–	–	–
Pontevedra	–	–	–	–	–	–	–	–
GALICIA	**2**	**–**	**–**	**2**	**20.600**	**–**	**–**	**41**
P. DE ASTURIAS	**1**	**–**	**–**	**1**	**15.000**	**–**	**–**	**15**
CANTABRIA	**–**	**–**	**–**	**–**	**–**	**–**	**–**	**–**
Alava	–	27	–	27	–	10.000	–	270
Guipúzcoa	–	–	–	–	–	–	–	–
Vizcaya	–	–	–	–	–	–	–	–
PAÍS VASCO	**–**	**27**	**–**	**27**	**–**	**10.000**	**–**	**270**
NAVARRA	**–**	**5.503**	**–**	**5.503**	**–**	**12.750**	**–**	**70.163**
LA RIOJA	**–**	**231**	**–**	**231**	**–**	**13.500**	**–**	**3.119**
Huesca	–	16	–	16	–	15.000	–	240
Teruel	–	–	–	–	–	–	–	–
Zaragoza	19	1.275	–	1.294	11.475	18.500	–	23.805
ARAGÓN	**19**	**1.291**	**–**	**1.310**	**11.475**	**18.457**	**–**	**24.045**
Barcelona	–	31	–	31	–	21.355	–	662
Girona	–	8	–	8	–	21.225	–	170
Lleida	–	7	–	7	–	23.000	–	161
Tarragona	–	66	–	66	–	20.000	–	1.320
CATALUÑA	**–**	**112**	**–**	**112**	**–**	**20.650**	**–**	**2.313**
BALEARES	**–**	**4**	**–**	**4**	**–**	**18.000**	**–**	**72**
Avila	–	–	–	–	–	–	–	–
Burgos	–	21	–	21	–	18.000	–	378
León	–	14	–	14	–	15.000	–	210
Palencia	–	–	–	–	–	–	–	–
Salamanca	–	–	–	–	–	–	–	–
Segovia	–	–	–	–	–	–	–	–
Soria	–	31	–	31	–	12.000	–	372
Valladolid	–	–	–	–	–	–	–	–
Zamora	–	–	–	–	–	–	–	–
CASTILLA Y LEÓN	**–**	**66**	**–**	**66**	**–**	**14.545**	**–**	**960**

7.6.32.3. HORTALIZAS DE FLOR-BROCOLI:
Análisis provincial de superficie, rendimiento y producción, 2022

Provincias y Comunidades Autónomas	Superficie (hectáreas)				Rendimiento (kg/ha)			Producción (toneladas)
	Secano	Regadío		Total	Secano	Regadío		
		Aire libre	Protegido			Aire libre	Protegido	
MADRID	**–**	**2**	**–**	**2**	**–**	**13.200**	**–**	**26**
Albacete	–	1.723	–	1.723	–	15.233	–	26.247
Ciudad Real	–	72	–	72	–	11.700	–	842
Cuenca	–	–	–	–	–	–	–	–
Guadalajara	–	–	–	–	–	–	–	–
Toledo	–	2	–	2	–	10.000	–	20
CASTILLA-LA MANCHA	**–**	**1.797**	**–**	**1.797**	**–**	**15.086**	**–**	**27.109**
Alicante	–	2.945	–	2.945	–	21.425	–	63.097
Castellón	–	209	–	209	–	21.000	–	4.389
Valencia	–	44	–	44	–	30.000	–	1.320
C. VALENCIANA	**–**	**3.198**	**–**	**3.198**	**–**	**21.515**	**–**	**68.806**
R. DE MURCIA	**–**	**13.030**	**–**	**13.030**	**–**	**15.530**	**–**	**202.356**
Badajoz	–	3.200	–	3.200	–	12.960	–	41.472
Cáceres	–	70	–	70	–	12.950	–	907
EXTREMADURA	**–**	**3.270**	**–**	**3.270**	**–**	**12.960**	**–**	**42.379**
Almería	–	656	–	656	–	18.776	–	12.317
Cádiz	–	390	–	390	–	19.800	–	7.722
Córdoba	–	–	–	–	–	–	–	–
Granada	2	1.379	–	1.381	15.000	20.599	–	28.436
Huelva	–	65	–	65	–	15.000	–	975
Jaén	–	–	–	–	–	–	–	–
Málaga	–	18	–	18	–	20.000	–	360
Sevilla	–	130	–	130	–	21.500	–	2.795
ANDALUCÍA	**2**	**2.638**	**–**	**2.640**	**15.000**	**19.930**	**–**	**52.605**
Las Palmas	–	4	–	4	–	19.000	–	80
S.C. de Tenerife	–	58	–	58	–	20.000	–	1.168
CANARIAS	**–**	**62**	**–**	**62**	**–**	**19.935**	**–**	**1.248**
ESPAÑA	**24**	**31.231**	**–**	**31.255**	**12.676**	**15.856**	**–**	**495.527**

7.6.33.1. HORTALIZAS DE RAÍCES Y BULBOS-AJO:
Serie histórica de superficie, rendimiento, producción, precio, valor

Años	Superficie (miles de ha)	Rendimiento (qm/ha)	Producción (miles de t)	Precio medio percibido por los agricultores (euros/100kg)	Valor (miles de euros)
2012	17,5	88	154,4	134,16	207.093,4
2013	20,2	93	188,8	117,39	221.679,3
2014	21,0	85	177,4	93,83	166.479,8
2015	20,0	89	178,4	135,69	242.093,0
2016	24,3	86	209,8	201,30	422.317,0
2017	26,6	103	274,7	148,92	409.101,1
2018	28,4	96	273,5	146,54	400.751,7
2019	27,3	99	271,4	149,13	404.668,7
2020	27,9	96	269,1	140,38	377.754,2
2021	29,8	106	315,7	116,60	368.133,0
2022	29,8	95	281,9	124,90	352.098,1

GRÁFICO: Evolución de la superficie de ajo (miles de hectáreas)

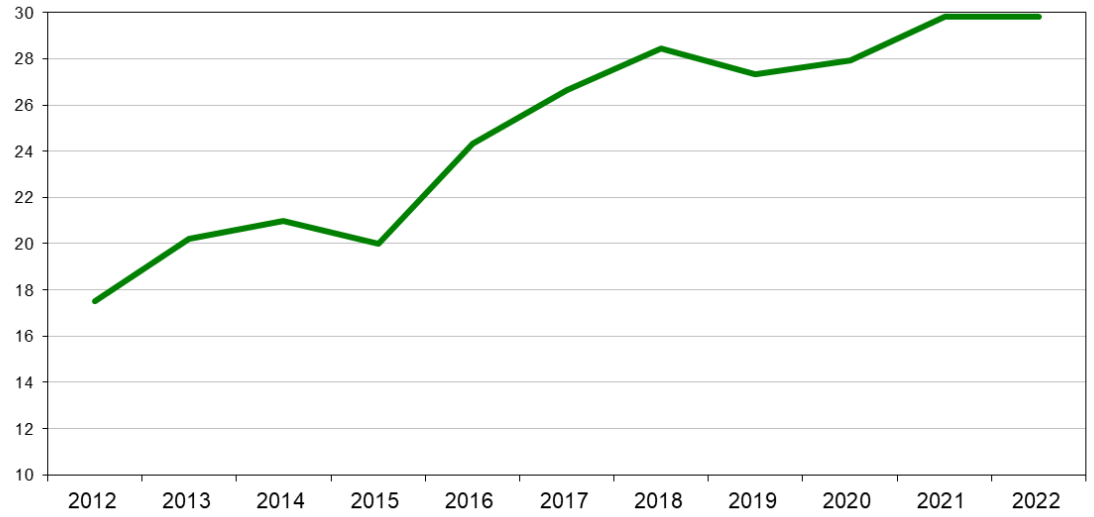

GRÁFICO: Evolución de la producción de ajo (miles toneladas)

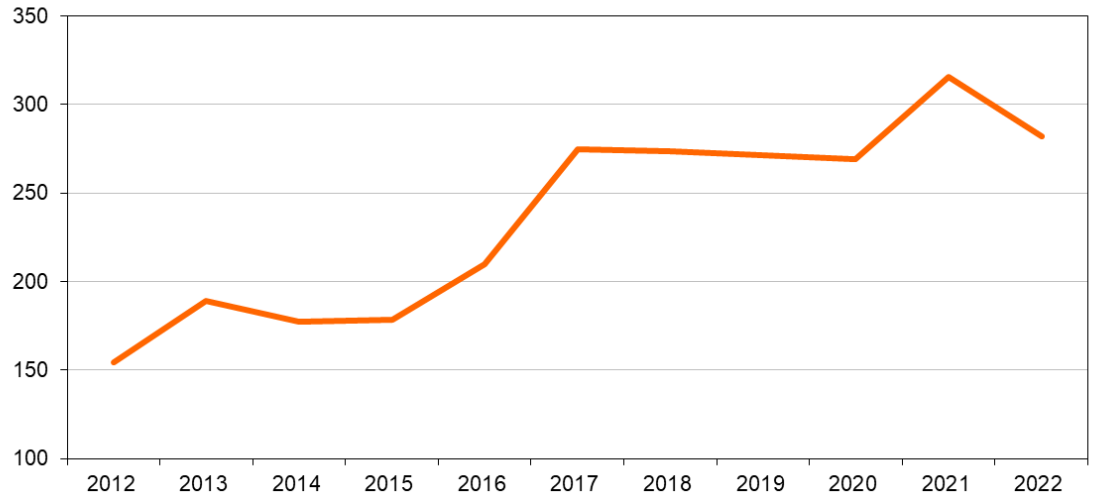

GRÁFICO: Evolución del valor de ajo (miles de euros)

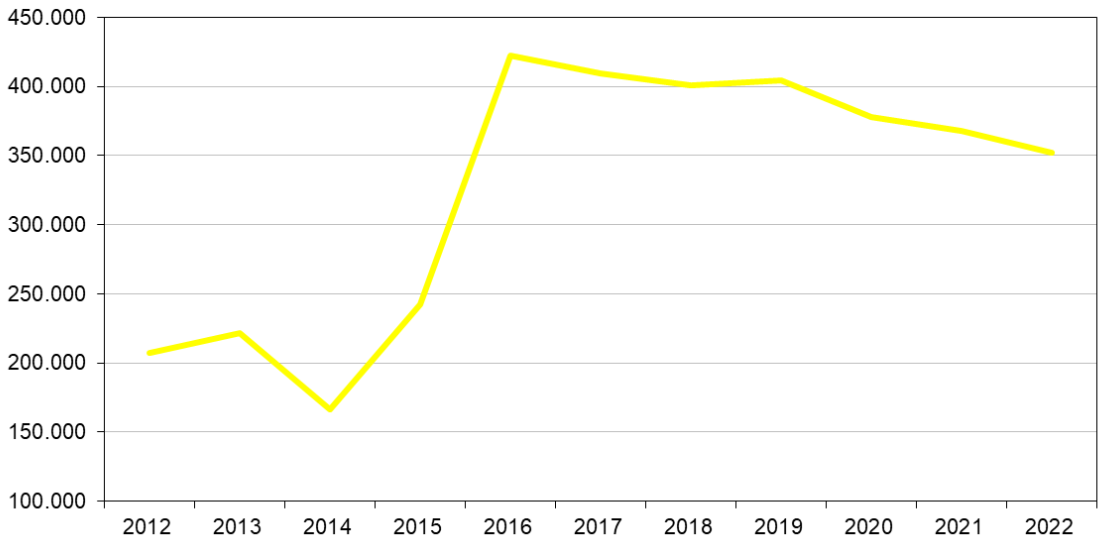

7.6.33.2. HORTALIZAS DE RAÍCES Y BULBOS-AJO:
Análisis provincial de superficie, rendimiento y producción, 2022

Provincias y Comunidades Autónomas	Superficie (hectáreas)				Rendimiento (kg/ha)			Producción (toneladas)
	Secano	Regadío		Total	Secano	Regadío		
		Aire libre	Protegido			Aire libre	Protegido	
A Coruña	2	5	–	7	–	3.150	4.175	27
Lugo	3	2	–	5	3.125	–	–	9
Ourense	7	10	–	17	5.320	5.390	–	91
Pontevedra	3	4	–	7	4.280	4.820	–	32
GALICIA	**15**	**21**	**–**	**36**	**3.964**	**4.235**	**–**	**159**
P. DE ASTURIAS	**–**	**–**	**–**	**–**	**–**	**–**	**–**	**–**
CANTABRIA	**–**	**–**	**–**	**–**	**–**	**–**	**–**	**–**
Alava	–	8	–	8	–	8.000	–	64
Guipúzcoa	11	–	–	11	6.600	–	–	73
Vizcaya	16	6	–	22	5.300	11.040	–	151
PAÍS VASCO	**27**	**14**	**–**	**41**	**5.830**	**9.303**	**–**	**288**
NAVARRA	**–**	**9**	**–**	**9**	**–**	**9.500**	**–**	**86**
LA RIOJA	**–**	**8**	**–**	**8**	**–**	**7.500**	**–**	**60**
Huesca	–	–	–	–	–	–	–	–
Teruel	–	–	–	–	–	–	–	–
Zaragoza	1	39	–	40	7.500	14.577	–	576
ARAGÓN	**1**	**39**	**–**	**40**	**7.500**	**14.577**	**–**	**576**
Barcelona	–	14	–	14	–	11.971	–	168
Girona	–	27	–	27	–	16.119	–	435
Lleida	–	4	–	4	–	7.450	–	30
Tarragona	–	17	–	17	–	10.000	–	170
CATALUÑA	**–**	**62**	**–**	**62**	**–**	**12.945**	**–**	**803**
BALEARES	**2**	**24**	**–**	**26**	**1.000**	**7.100**	**–**	**172**
Avila	–	28	–	28	–	14.500	–	406
Burgos	8	48	–	56	3.500	8.000	–	412
León	–	9	–	9	–	10.550	–	95
Palencia	1	10	–	11	8.650	12.000	–	129
Salamanca	–	22	–	22	–	10.000	–	220
Segovia	–	365	–	365	–	11.000	–	4.015
Soria	–	–	–	–	–	–	–	–
Valladolid	–	1.203	–	1.203	–	8.500	–	10.226
Zamora	113	165	–	278	5.000	12.000	–	2.545
CASTILLA Y LEÓN	**122**	**1.850**	**–**	**1.972**	**4.932**	**9.430**	**–**	**18.048**

7.6.33.2. HORTALIZAS DE RAÍCES Y BULBOS-AJO:
Análisis provincial de superficie, rendimiento y producción, 2022

Provincias y Comunidades Autónomas	Superficie (hectáreas)				Rendimiento (kg/ha)			Producción (toneladas)
	Secano	Regadío		Total	Secano	Regadío		
		Aire libre	Protegido			Aire libre	Protegido	
MADRID	**28**	**1.051**	**1**	**1.080**	**3.680**	**13.285**	**11.960**	**14.078**
Albacete	–	10.100	–	10.100	–	10.300	–	104.030
Ciudad Real	–	6.331	–	6.331	–	7.000	–	44.317
Cuenca	1.359	2.676	–	4.035	2.800	9.200	–	28.424
Guadalajara	2	15	–	17	1.500	9.000	–	138
Toledo	24	520	–	544	1.825	8.000	–	4.204
CASTILLA-LA MANCHA	**1.385**	**19.642**	**–**	**21.027**	**2.781**	**9.025**	**–**	**181.113**
Alicante	–	59	–	59	–	8.000	–	472
Castellón	–	–	–	–	–	–	–	–
Valencia	–	–	–	–	–	–	–	–
C. VALENCIANA	**–**	**59**	**–**	**59**	**–**	**8.000**	**–**	**472**
R. DE MURCIA	**–**	**157**	**–**	**157**	**–**	**8.990**	**–**	**1.411**
Badajoz	–	472	–	472	–	12.300	–	5.806
Cáceres	–	–	–	–	–	–	–	–
EXTREMADURA	**–**	**472**	**–**	**472**	**–**	**12.300**	**–**	**5.806**
Almería	–	40	–	40	–	9.800	–	392
Cádiz	16	62	–	78	7.300	15.140	–	1.056
Córdoba	–	1.570	–	1.570	4.000	9.715	–	15.250
Granada	27	1.242	–	1.269	4.907	15.154	–	18.954
Huelva	–	1	–	1	–	10.000	–	10
Jaén	2	359	–	361	10.000	13.000	–	4.687
Málaga	43	621	–	664	4.500	12.000	–	7.646
Sevilla	–	750	–	750	–	13.500	–	10.125
ANDALUCÍA	**88**	**4.645**	**–**	**4.733**	**5.259**	**12.413**	**–**	**58.120**
Las Palmas	–	19	–	19	–	9.293	–	178
S.C. de Tenerife	2	59	–	61	2.000	9.000	–	534
CANARIAS	**2**	**78**	**–**	**80**	**2.000**	**9.071**	**–**	**712**
ESPAÑA	**1.670**	**28.131**	**1**	**29.802**	**3.144**	**9.834**	**11.960**	**281.904**

7.6.34.1. HORTALIZAS DE RAÍCES Y BULBOS-CEBOLLA:
Serie histórica de superficie, rendimiento, producción, precio, valor

Años	Superficie (miles de hectáreas)	Rendimiento (qm/ha)	Producción (miles de toneladas)	Precio medio percibido por los agricultores (euros/100kg)	Valor (miles de euros)
2012	22,9	512	1.169,7	20,13	235.464,8
2013	22,0	552	1.214,5	26,26	318.928,0
2014	25,0	546	1.364,1	18,05	246.223,1
2015	23,5	524	1.229,8	25,55	314.225,0
2016	25,0	554	1.384,1	19,40	268.515,0
2017	24,8	525	1.299,5	19,68	255.748,3
2018	23,8	535	1.272,9	23,04	293.282,6
2019	25,9	557	1.443,2	26,92	388.505,9
2020	24,6	528	1.299,7	21,33	277.230,9
2021	26,2	554	1.453,4	20,45	297.223,4
2022	23,1	529	1.222,6	32,28	394.656,6

GRÁFICO: Evolución de la superficie de cebolla (miles de hectáreas)

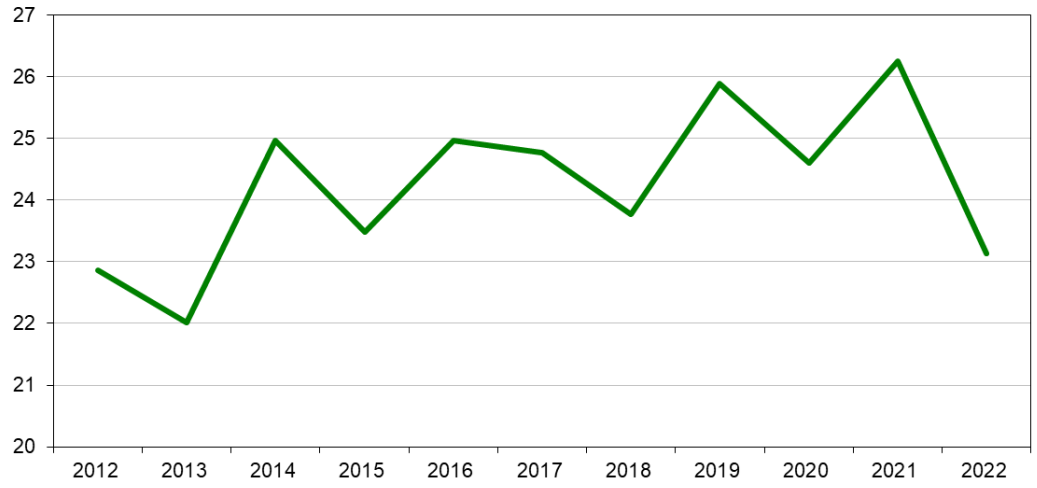

GRÁFICO: Evolución de la producción de cebolla (miles toneladas)

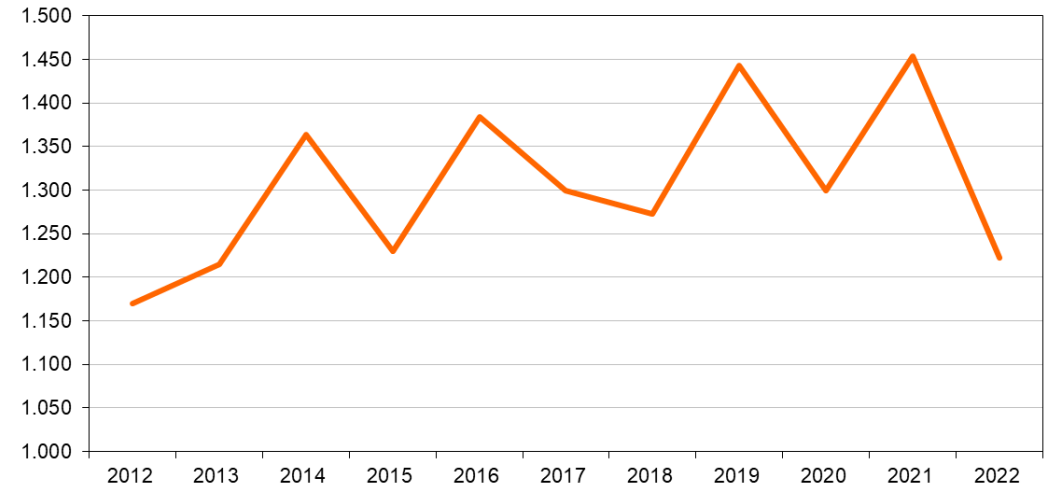

GRÁFICO: Evolución del valor de cebolla (miles de euros)

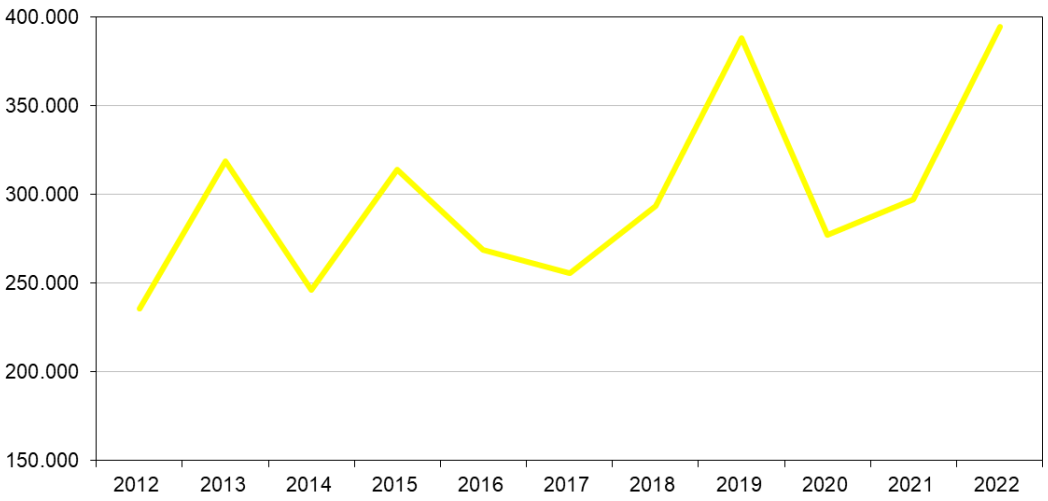

7.6.34.2. HORTALIZAS DE RAÍCES Y BULBOS-CEBOLLA: Serie histórica de superficie y producción según variedades

Años	Cebolla babosa		Cebolla medio grano o Liria		Cebolla grano o valenciana		Otras cebollas	
	Superficie (miles de hectáreas)	Producción (miles de toneladas)	Superficie (miles de hectáreas)	Producción (miles de toneladas)	Superficie (miles de hectáreas)	Producción (miles de toneladas)	Superficie (miles de hectáreas)	Producción (miles de toneladas)
2012	3,2	140,3	1,3	70,8	10,2	582,3	8,2	376,3
2013	4,6	233,9	1,7	99,6	7,4	468,8	8,3	412,3
2014	5,0	263,2	2,4	128,9	9,3	613,8	8,3	358,9
2015	5,0	260,2	2,5	132,6	8,1	486,5	7,8	350,5
2016	5,4	267,0	2,7	140,2	8,2	541,1	8,7	435,8
2017	4,1	259,0	3,9	153,1	9,3	484,2	7,5	403,3
2018	3,6	177,0	4,0	201,5	9,0	569,7	7,1	321,9
2019	4,5	221,2	4,8	302,4	8,7	553,6	7,9	366,0
2020	4,7	200,4	4,0	217,7	8,7	537,7	7,3	343,9
2021	3,9	199,2	5,3	250,2	8,4	566,8	8,8	437,2
2022	4,3	195,8	4,0	227,1	7,0	440,4	7,8	359,3

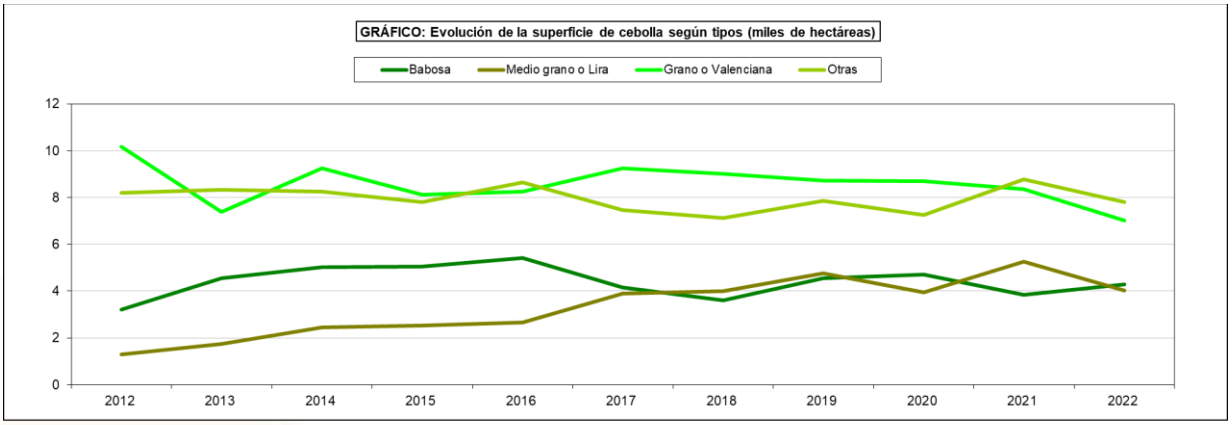

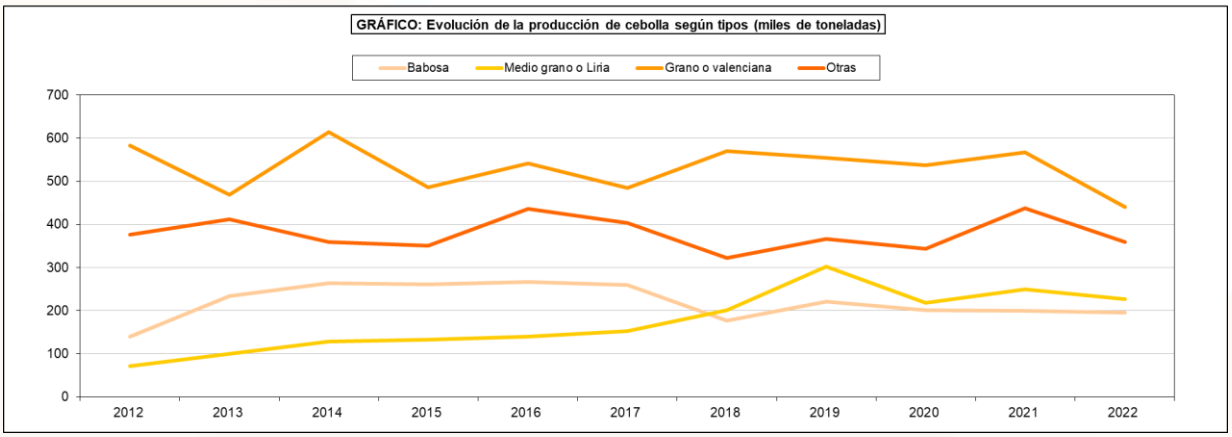

7.6.34.3. HORTALIZAS DE RAÍCES Y BULBOS-CEBOLLA:
Análisis provincial de superficie, rendimiento y producción, 2022

Provincias y Comunidades Autónomas	Superficie (hectáreas)				Rendimiento (kg/ha)			Producción (toneladas)
	Secano	Regadío		Total	Secano	Regadío		
		Aire libre	Protegido			Aire libre	Protegido	
A Coruña	–	359	–	359	–	22.840	–	8.200
Lugo	–	194	–	194	–	23.510	–	4.561
Ourense	–	337	–	337	–	32.450	–	10.936
Pontevedra	–	321	–	321	–	28.100	–	9.020
GALICIA	**–**	**1.211**	**–**	**1.211**	**–**	**27.016**	**–**	**32.717**
P. DE ASTURIAS	**110**	**27**	**–**	**137**	**12.000**	**25.000**	**–**	**1.995**
CANTABRIA	**2**	**–**	**–**	**2**	**13.000**	**–**	**–**	**26**
Alava	–	18	–	18	–	24.400	–	439
Guipúzcoa	14	6	–	20	15.500	23.100	–	356
Vizcaya	25	14	–	39	11.350	25.900	–	646
PAÍS VASCO	**39**	**38**	**–**	**77**	**12.840**	**24.747**	**–**	**1.441**
NAVARRA	**–**	**295**	**–**	**295**	**–**	**76.066**	**–**	**22.439**
LA RIOJA	**–**	**38**	**–**	**38**	**–**	**46.000**	**–**	**1.748**
Huesca	–	373	–	373	–	53.000	–	19.769
Teruel	17	63	–	80	8.250	57.300	–	3.750
Zaragoza	4	1.331	–	1.335	10.500	54.000	–	71.916
ARAGÓN	**21**	**1.767**	**–**	**1.788**	**8.679**	**53.907**	**–**	**95.435**
Barcelona	12	276	–	288	6.800	31.063	–	8.655
Girona	–	157	–	157	–	33.820	–	5.310
Lleida	–	448	–	448	–	39.089	–	17.512
Tarragona	–	440	–	440	–	7.850	–	3.454
CATALUÑA	**12**	**1.321**	**–**	**1.333**	**6.800**	**26.381**	**–**	**34.931**
BALEARES	**–**	**132**	**–**	**132**	**–**	**26.150**	**–**	**3.452**
Avila	–	317	–	317	–	41.172	–	13.051
Burgos	–	215	–	215	–	68.526	–	14.733
León	–	26	–	26	–	27.192	–	707
Palencia	–	68	–	68	–	45.800	–	3.114
Salamanca	–	87	–	87	–	35.207	–	3.063
Segovia	–	121	–	121	–	40.000	–	4.840
Soria	–	89	–	89	–	40.000	–	3.560
Valladolid	–	632	–	632	–	49.203	–	31.096
Zamora	–	212	–	212	–	43.278	–	9.175
CASTILLA Y LEÓN	**–**	**1.767**	**–**	**1.767**	**–**	**47.165**	**–**	**83.339**

7.6.34.3. HORTALIZAS DE RAÍCES Y BULBOS-CEBOLLA:
Análisis provincial de superficie, rendimiento y producción, 2022

Provincias y Comunidades Autónomas	Superficie (hectáreas)				Rendimiento (kg/ha)			Producción (toneladas)
	Secano	Regadío		Total	Secano	Regadío		
		Aire libre	Protegido			Aire libre	Protegido	
MADRID	**32**	**1.031**	**–**	**1.063**	**20.320**	**55.880**	**–**	**58.263**
Albacete	–	3.500	–	3.500	–	75.397	–	263.890
Ciudad Real	–	3.895	–	3.895	–	60.250	–	234.674
Cuenca	100	991	–	1.091	16.500	68.500	–	69.534
Guadalajara	15	45	–	60	10.000	40.000	–	1.950
Toledo	–	509	–	509	–	69.735	–	35.495
CASTILLA-LA MANCHA	**115**	**8.940**	**–**	**9.055**	**15.652**	**67.533**	**–**	**605.543**
Alicante	–	457	–	457	–	42.460	–	19.404
Castellón	33	173	–	206	7.609	25.618	–	4.683
Valencia	–	1.121	–	1.121	–	52.179	–	58.493
C. VALENCIANA	**33**	**1.751**	**–**	**1.784**	**7.609**	**47.018**	**–**	**82.580**
R. DE MURCIA	**–**	**780**	**–**	**780**	**–**	**51.308**	**–**	**40.020**
Badajoz	–	52	–	52	–	36.846	–	1.916
Cáceres	–	8	–	8	–	40.000	–	320
EXTREMADURA	**–**	**60**	**–**	**60**	**–**	**37.267**	**–**	**2.236**
Almería	–	503	–	503	–	43.141	–	21.700
Cádiz	47	185	–	232	8.550	44.800	–	8.689
Córdoba	–	556	–	556	5.000	37.000	–	20.572
Granada	–	186	–	186	–	29.871	–	5.556
Huelva	–	10	–	10	–	25.000	–	250
Jaén	–	216	–	216	–	39.000	–	8.424
Málaga	8	547	–	555	8.000	45.000	–	24.679
Sevilla	–	1.060	–	1.060	–	55.000	–	58.300
ANDALUCÍA	**55**	**3.263**	**–**	**3.318**	**8.470**	**45.267**	**–**	**148.170**
Las Palmas	2	102	4	108	12.000	27.000	31.000	2.903
S.C. de Tenerife	2	175	3	180	6.000	30.000	35.000	5.366
CANARIAS	**4**	**277**	**7**	**288**	**9.000**	**28.895**	**32.714**	**8.269**
ESPAÑA	**423**	**22.698**	**7**	**23.128**	**12.562**	**53.620**	**32.714**	**1.222.604**

7.6.34.4. HORTALIZAS DE RAÍCES Y BULBOS-CEBOLLA:
Análisis provincial de superficie y producción según variedades, 2022

Provincias y Comunidades Autónomas	Cebolla babosa		Cebolla medio grano o Liria		Cebolla grano o valenciana		Otras cebollas	
	Superficie (hectáreas)	Producción (toneladas)	Superficie (hectáreas)	Producción (toneladas)	Superficie (hectáreas)	Producción (toneladas)	Superficie (hectáreas)	Producción (toneladas)
A Coruña	–	–	–	–	–	–	359	8.200
Lugo	–	–	–	–	–	–	194	4.561
Ourense	–	–	–	–	–	–	337	10.936
Pontevedra	–	–	–	–	–	–	321	9.020
GALICIA	**–**	**–**	**–**	**–**	**–**	**–**	**1.211**	**32.717**
P. DE ASTURIAS	**–**	**–**	**–**	**–**	**–**	**–**	**137**	**1.995**
CANTABRIA	**–**	**–**	**–**	**–**	**–**	**–**	**2**	**26**
Alava	–	–	–	–	–	–	18	439
Guipúzcoa	–	–	–	–	20	356	–	–
Vizcaya	–	–	–	–	–	–	39	646
PAÍS VASCO	**–**	**–**	**–**	**–**	**20**	**356**	**57**	**1.085**
NAVARRA	**–**	**–**	**–**	**–**	**295**	**22.439**	**–**	**–**
LA RIOJA	**26**	**1.218**	**6**	**290**	**5**	**210**	**1**	**30**
Huesca	–	–	–	–	39	2.067	334	17.702
Teruel	–	–	–	–	–	–	80	3.750
Zaragoza	10	539	915	49.291	–	–	410	22.086
ARAGÓN	**10**	**539**	**915**	**49.291**	**39**	**2.067**	**824**	**43.538**
Barcelona	101	3.434	–	–	35	980	152	4.241
Girona	16	531	58	1.965	63	2.124	20	690
Lleida	22	866	–	–	67	2.637	359	14.009
Tarragona	220	1.727	–	–	–	–	220	1.727
CATALUÑA	**359**	**6.558**	**58**	**1.965**	**165**	**5.741**	**751**	**20.667**
BALEARES	**7**	**173**	**79**	**2.071**	**–**	**–**	**46**	**1.208**
Avila	–	–	–	–	138	7.896	179	5.155
Burgos	32	1.008	–	–	–	–	183	13.725
León	7	105	–	–	10	350	9	252
Palencia	–	–	–	–	–	–	68	3.114
Salamanca	1	28	25	900	–	–	61	2.135
Segovia	–	–	–	–	70	2.800	51	2.040
Soria	89	3.560	–	–	–	–	–	–
Valladolid	21	546	–	–	305	15.250	306	15.300
Zamora	–	–	95	3.325	–	–	117	5.850
CASTILLA Y LEÓN	**150**	**5.247**	**120**	**4.225**	**523**	**26.296**	**974**	**47.571**

7.6.34.4. HORTALIZAS DE RAÍCES Y BULBOS-CEBOLLA:
Análisis provincial de superficie y producción según variedades, 2022

Provincias y Comunidades Autónomas	Cebolla babosa		Cebolla medio grano o Liria		Cebolla grano o valenciana		Otras cebollas	
	Superficie (hectáreas)	Producción (toneladas)	Superficie (hectáreas)	Producción (toneladas)	Superficie (hectáreas)	Producción (toneladas)	Superficie (hectáreas)	Producción (toneladas)
MADRID	**–**	**–**	**–**	**–**	**1.063**	**58.263**	**–**	**–**
Albacete	110	5.060	–	–	3.190	245.630	200	13.200
Ciudad Real	194	9.700	1.553	85.415	–	–	2.148	139.559
Cuenca	–	–	870	55.450	221	14.084	–	–
Guadalajara	–	–	–	–	–	–	60	1.950
Toledo	15	675	57	4.218	381	28.194	56	2.408
CASTILLA-LA MANCHA	**319**	**15.435**	**2.480**	**145.083**	**3.792**	**287.908**	**2.464**	**157.117**
Alicante	129	4.644	–	–	105	4.725	223	10.035
Castellón	136	3.035	9	225	61	1.423	–	–
Valencia	1.121	58.493	–	–	–	–	–	–
C. VALENCIANA	**1.386**	**66.172**	**9**	**225**	**166**	**6.148**	**223**	**10.035**
R. DE MURCIA	**524**	**26.200**	**146**	**8.030**	**84**	**4.620**	**26**	**1.170**
Badajoz	–	–	–	–	–	–	52	1.916
Cáceres	–	–	–	–	–	–	8	320
EXTREMADURA	**–**	**–**	**–**	**–**	**–**	**–**	**60**	**2.236**
Almería	27	650	7	130	11	185	458	20.735
Cádiz	80	2.860	84	3.305	–	–	68	2.524
Córdoba	183	10.286	–	6.789	278	–	95	3.497
Granada	85	2.978	31	1.174	29	635	41	769
Huelva	10	250	–	–	–	–	–	–
Jaén	186	7.254	3	117	6	234	21	819
Málaga	170	8.200	–	–	385	16.479	–	–
Sevilla	760	41.800	80	4.400	160	8.800	60	3.300
ANDALUCÍA	**1.501**	**74.278**	**205**	**15.915**	**869**	**26.333**	**743**	**31.644**
Las Palmas	–	–	–	–	–	–	108	2.903
S.C. de Tenerife	–	–	–	–	–	–	180	5.366
CANARIAS	**–**	**–**	**–**	**–**	**–**	**–**	**288**	**8.269**
ESPAÑA	**4.282**	**195.820**	**4.018**	**227.095**	**7.021**	**440.381**	**7.807**	**359.308**

7.6.35.1. HORTALIZAS DE RAÍCES Y BULBOS-CEBOLLETA:
Análisis provincial de superficie, rendimiento y producción, 2022

Provincias y Comunidades Autónomas	Superficie (hectáreas)				Rendimiento (kg/ha)			Producción (toneladas)
	Secano	Regadío		Total	Secano	Regadío		
		Aire libre	Protegido			Aire libre	Protegido	
A Coruña	–	–	–	–	–	–	–	–
Lugo	–	–	–	–	–	–	–	–
Ourense	–	–	–	–	–	–	–	–
Pontevedra	–	–	–	–	–	–	–	–
GALICIA	**–**	**–**	**–**	**–**	**–**	**–**	**–**	**–**
P. DE ASTURIAS	**–**	**–**	**–**	**–**	**–**	**–**	**–**	**–**
CANTABRIA	**–**	**–**	**–**	**–**	**–**	**–**	**–**	**–**
Alava	–	15	–	15	–	24.400	–	366
Guipúzcoa	13	6	–	19	12.420	24.120	–	306
Vizcaya	39	20	2	61	11.560	25.630	–	963
PAÍS VASCO	**52**	**41**	**2**	**95**	**11.775**	**24.959**	**–**	**1.635**
NAVARRA	**–**	**–**	**–**	**–**	**–**	**–**	**–**	**–**
LA RIOJA	**–**	**–**	**–**	**–**	**–**	**–**	**–**	**–**
Huesca	–	–	–	–	–	–	–	–
Teruel	–	–	–	–	–	–	–	–
Zaragoza	–	8	–	8	–	40.250	–	322
ARAGÓN	**–**	**8**	**–**	**8**	**–**	**40.250**	**–**	**322**
Barcelona	–	–	–	–	–	–	–	–
Girona	–	4	–	4	–	16.350	–	65
Lleida	–	–	–	–	–	–	–	–
Tarragona	–	1	–	1	–	18.000	–	18
CATALUÑA	**–**	**5**	**–**	**5**	**–**	**16.680**	**–**	**83**
BALEARES	**–**	**14**	**–**	**14**	**–**	**13.300**	**–**	**186**
Avila	–	–	–	–	–	–	–	–
Burgos	–	–	–	–	–	–	–	–
León	–	–	–	–	–	–	–	–
Palencia	–	–	–	–	–	–	–	–
Salamanca	–	–	–	–	–	–	–	–
Segovia	–	3	–	3	–	24.000	–	72
Soria	–	–	–	–	–	–	–	–
Valladolid	–	–	–	–	–	–	–	–
Zamora	–	–	–	–	–	–	–	–
CASTILLA Y LEÓN	**–**	**3**	**–**	**3**	**–**	**24.000**	**–**	**72**

7.6.35.1. HORTALIZAS DE RAÍCES Y BULBOS-CEBOLLETA:
Análisis provincial de superficie, rendimiento y producción, 2022

Provincias y Comunidades Autónomas	Superficie (hectáreas)				Rendimiento (kg/ha)			Producción (toneladas)
	Secano	Regadío		Total	Secano	Regadío		
		Aire libre	Protegido			Aire libre	Protegido	
MADRID	**1**	**3**	**–**	**4**	**9.795**	**20.624**	**–**	**72**
Albacete	–	1	–	1	–	24.000	–	24
Ciudad Real	–	26	–	26	–	14.000	–	364
Cuenca	–	10	–	10	–	25.000	–	250
Guadalajara	–	–	–	–	–	–	–	–
Toledo	–	17	–	17	–	43.000	–	731
CASTILLA-LA MANCHA	**–**	**54**	**–**	**54**	**–**	**25.352**	**–**	**1.369**
Alicante	–	67	–	67	–	30.000	–	2.010
Castellón	–	–	–	–	–	–	–	–
Valencia	–	4	–	4	–	25.000	–	100
C. VALENCIANA	**–**	**71**	**–**	**71**	**–**	**29.718**	**–**	**2.110**
R. DE MURCIA	**–**	**29**	**–**	**29**	**–**	**17.500**	**–**	**508**
Badajoz	–	–	–	–	–	–	–	–
Cáceres	–	–	–	–	–	–	–	–
EXTREMADURA	**–**	**–**	**–**	**–**	**–**	**–**	**–**	**–**
Almería	–	33	–	33	–	8.909	–	295
Cádiz	–	100	–	100	–	25.700	–	2.570
Córdoba	–	2	–	2	5.000	15.000	–	30
Granada	–	50	–	50	–	27.972	–	1.399
Huelva	–	–	–	–	–	–	–	–
Jaén	–	9	–	9	–	19.000	–	171
Málaga	–	84	–	84	–	25.000	–	2.100
Sevilla	–	2	–	2	–	12.500	–	25
ANDALUCÍA	**–**	**280**	**–**	**280**	**–**	**23.531**	**–**	**6.590**
Las Palmas	–	3	–	3	–	16.000	–	48
S.C. de Tenerife	–	4	–	4	–	25.000	–	100
CANARIAS	**–**	**7**	**–**	**7**	**–**	**21.143**	**–**	**148**
ESPAÑA	**53**	**515**	**2**	**570**	**11.738**	**24.217**	**–**	**13.095**

7.6.36.1. HORTALIZAS DE RAÍCES Y BULBOS-PUERRO:
Análisis provincial de superficie, rendimiento y producción, 2022

Provincias y Comunidades Autónomas	Superficie (hectáreas)				Rendimiento (kg/ha)			Producción (toneladas)
	Secano	Regadío		Total	Secano	Regadío		
		Aire libre	Protegido			Aire libre	Protegido	
A Coruña	7	35	–	42	15.500	18.225	–	746
Lugo	4	14	–	18	15.300	16.975	–	299
Ourense	4	17	–	21	12.400	17.200	–	342
Pontevedra	9	36	–	45	1.400	17.100	–	628
GALICIA	**24**	**102**	**–**	**126**	**9.663**	**17.486**	**–**	**2.015**
P. DE ASTURIAS	**2**	**3**	**–**	**5**	**13.000**	**25.000**	**–**	**101**
CANTABRIA	**2**	**–**	**–**	**2**	**25.000**	**–**	**–**	**50**
Alava	–	45	–	45	–	23.500	–	1.058
Guipúzcoa	45	23	–	68	9.600	23.700	–	977
Vizcaya	77	29	–	106	8.900	22.400	–	1.335
PAÍS VASCO	**122**	**97**	**–**	**219**	**9.158**	**23.219**	**–**	**3.370**
NAVARRA	**–**	**139**	**–**	**139**	**–**	**25.000**	**–**	**3.475**
LA RIOJA	**–**	**31**	**–**	**31**	**–**	**27.500**	**–**	**853**
Huesca	–	2	–	2	–	22.000	–	44
Teruel	–	–	–	–	–	–	–	–
Zaragoza	–	220	–	220	–	27.600	–	6.072
ARAGÓN	**–**	**222**	**–**	**222**	**–**	**27.550**	**–**	**6.116**
Barcelona	–	62	–	62	–	23.698	–	1.469
Girona	–	16	–	16	–	25.306	–	405
Lleida	–	–	–	–	–	–	–	–
Tarragona	–	50	–	50	–	23.000	9	1.150
CATALUÑA	**–**	**128**	**–**	**128**	**–**	**23.626**	**–**	**3.024**
BALEARES	**1**	**9**	**–**	**10**	**3.000**	**8.500**	**–**	**80**
Avila	–	26	–	26	–	30.000	–	780
Burgos	–	4	–	4	–	28.000	–	112
León	–	43	–	43	–	20.000	–	860
Palencia	–	–	–	–	–	–	–	–
Salamanca	–	10	–	10	–	25.500	–	255
Segovia	–	425	–	425	–	35.000	–	14.875
Soria	–	14	–	14	–	30.000	–	420
Valladolid	–	144	–	144	–	30.000	–	4.320
Zamora	–	1	–	1	–	25.000	–	25
CASTILLA Y LEÓN	**–**	**667**	**–**	**667**	**–**	**32.454**	**–**	**21.647**

7.6.36.1. HORTALIZAS DE RAÍCES Y BULBOS-PUERRO:
Análisis provincial de superficie, rendimiento y producción, 2022

Provincias y Comunidades Autónomas	Superficie (hectáreas)				Rendimiento (kg/ha)			Producción (toneladas)
	Secano	Regadío		Total	Secano	Regadío		
		Aire libre	Protegido			Aire libre	Protegido	
MADRID	**–**	**2**	**–**	**2**	**–**	**37.400**	**–**	**75**
Albacete	–	8	–	8	–	28.000	–	224
Ciudad Real	–	–	–	–	–	–	–	–
Cuenca	3	1	–	4	3.900	39.800	–	52
Guadalajara	–	4	–	4	–	18.000	–	72
Toledo	–	14	–	14	–	45.000	–	630
CASTILLA-LA MANCHA	**3**	**27**	**–**	**30**	**3.900**	**35.770**	**–**	**978**
Alicante	–	31	–	31	–	50.000	–	1.550
Castellón	–	45	–	45	–	25.000	–	1.125
Valencia	–	36	–	36	–	28.000	–	1.008
C. VALENCIANA	**–**	**112**	**–**	**112**	**–**	**32.884**	**–**	**3.683**
R. DE MURCIA	**–**	**16**	**–**	**16**	**–**	**29.000**	**–**	**464**
Badajoz	–	2	–	2	–	34.600	–	69
Cáceres	–	25	–	25	–	34.950	–	874
EXTREMADURA	**–**	**27**	**–**	**27**	**–**	**34.924**	**–**	**943**
Almería	–	15	–	15	–	16.000	–	240
Cádiz	30	360	–	390	1.000	22.800	–	8.238
Córdoba	–	–	–	–	–	–	–	–
Granada	–	23	–	23	–	33.304	–	766
Huelva	–	60	–	60	–	43.333	–	2.600
Jaén	–	–	–	–	–	–	–	–
Málaga	–	48	–	48	–	25.000	–	1.200
Sevilla	–	180	–	180	–	27.500	–	4.950
ANDALUCÍA	**30**	**686**	**–**	**716**	**1.000**	**26.187**	**–**	**17.994**
Las Palmas	–	86	1	87	–	22.179	–	1.912
S.C. de Tenerife	–	156	3	159	–	22.000	25.000	3.495
CANARIAS	**–**	**242**	**4**	**246**	**–**	**22.064**	**18.750**	**5.407**
ESPAÑA	**184**	**2.510**	**4**	**2.698**	**7.989**	**27.385**	**18.750**	**70.275**

7.6.37.1. HORTALIZAS DE RAÍCES Y BULBOS-REMOLACHA DE MESA:
Análisis provincial de superficie, rendimiento y producción, 2022

Provincias y Comunidades Autónomas	Superficie (hectáreas)				Rendimiento (kg/ha)			Producción (toneladas)
	Secano	Regadío		Total	Secano	Regadío		
		Aire libre	Protegido			Aire libre	Protegido	
A Coruña	–	–	–	–	–	–	–	–
Lugo	2	–	–	2	8.000	–	–	16
Ourense	–	–	–	–	–	–	–	–
Pontevedra	–	–	–	–	–	–	–	–
GALICIA	**2**	**–**	**–**	**2**	**8.000**	**–**	**–**	**16**
P. DE ASTURIAS	**1**	**–**	**–**	**1**	**7.000**	**–**	**–**	**7**
CANTABRIA	**–**	**–**	**–**	**–**	**–**	**–**	**–**	**–**
Alava	–	–	–	–	–	–	–	–
Guipúzcoa	–	–	–	–	–	–	–	–
Vizcaya	1	2	–	3	7.550	22.100	–	52
PAÍS VASCO	**1**	**2**	**–**	**3**	**7.550**	**22.100**	**–**	**52**
NAVARRA	**–**	**18**	**–**	**18**	**–**	**77.835**	**–**	**1.401**
LA RIOJA	**–**	**10**	**–**	**10**	**–**	**50.000**	**–**	**500**
Huesca	–	–	–	–	–	–	–	–
Teruel	–	–	–	–	–	–	–	–
Zaragoza	–	–	–	–	–	–	–	–
ARAGÓN	**–**	**–**	**–**	**–**	**–**	**–**	**–**	**–**
Barcelona	–	5	–	5	–	18.900	–	95
Girona	–	–	–	–	–	–	–	–
Lleida	–	–	–	–	–	–	–	–
Tarragona	–	5	–	5	–	18.000	–	90
CATALUÑA	**–**	**10**	**–**	**10**	**–**	**18.450**	**–**	**185**
BALEARES	**–**	**2**	**–**	**2**	**–**	**9.500**	**–**	**19**
Avila	–	96	–	96	–	83.900	–	8.054
Burgos	–	11	–	11	–	52.000	–	572
León	–	–	–	–	–	–	–	–
Palencia	–	–	–	–	–	–	–	–
Salamanca	–	–	–	–	–	–	–	–
Segovia	–	114	–	114	–	41.000	–	4.674
Soria	–	–	–	–	–	–	–	–
Valladolid	–	24	–	24	–	80.000	–	1.920
Zamora	–	2	–	2	–	50.000	–	100
CASTILLA Y LEÓN	**–**	**247**	**–**	**247**	**–**	**62.026**	**–**	**15.320**

7.6.37.1. HORTALIZAS DE RAÍCES Y BULBOS-REMOLACHA DE MESA:
Análisis provincial de superficie, rendimiento y producción, 2022

Provincias y Comunidades Autónomas	Superficie (hectáreas)				Rendimiento (kg/ha)			Producción (toneladas)
	Secano	Regadío		Total	Secano	Regadío		
		Aire libre	Protegido			Aire libre	Protegido	
MADRID	**–**	**3**	**–**	**3**	**–**	**21.800**	**–**	**65**
Albacete	–	–	–	–	–	–	–	–
Ciudad Real	–	–	–	–	–	–	–	–
Cuenca	–	–	–	–	–	–	–	–
Guadalajara	–	–	–	–	–	–	–	–
Toledo	–	–	–	–	–	–	–	–
CASTILLA-LA MANCHA	**–**	**–**	**–**	**–**	**–**	**–**	**–**	**–**
Alicante	–	9	–	9	–	50.000	–	450
Castellón	–	–	–	–	–	–	–	–
Valencia	–	–	–	–	–	–	–	–
C. VALENCIANA	**–**	**9**	**–**	**9**	**–**	**50.000**	**–**	**450**
R. DE MURCIA	**–**	**35**	**–**	**35**	**–**	**50.000**	**–**	**1.750**
Badajoz	–	–	–	–	–	–	–	–
Cáceres	–	–	–	–	–	–	–	–
EXTREMADURA	**–**	**–**	**–**	**–**	**–**	**–**	**–**	**–**
Almería	–	–	–	–	–	–	–	–
Cádiz	70	415	–	485	1.500	49.250	–	20.570
Córdoba	–	7	–	7	–	26.000	–	182
Granada	–	–	–	–	–	–	–	–
Huelva	–	–	–	–	–	–	–	–
Jaén	–	–	–	–	–	–	–	–
Málaga	–	–	–	–	–	–	–	–
Sevilla	–	320	–	320	–	24.500	–	7.840
ANDALUCÍA	**70**	**742**	**–**	**812**	**1.500**	**38.357**	**–**	**28.592**
Las Palmas	–	1	–	1	–	12.000	–	6
S.C. de Tenerife	–	16	–	16	–	30.000	–	474
CANARIAS	**–**	**17**	**–**	**17**	**–**	**28.941**	**–**	**480**
ESPAÑA	**74**	**1.095**	**–**	**1.169**	**1.832**	**44.463**	**–**	**48.837**



7.6.38.1. HORTALIZAS DE RAÍCES Y BULBOS-ZANAHORIA:
Serie histórica de superficie, rendimiento, producción, precio y valor

Años	Superficie (hectáreas)	Rendimiento (qm/ha)	Producción (toneladas)	Precio medio percibido por los agricultores (euros/100kg)	Valor (miles de euros)
2012	6.745,0	549	370.570,0	27,52	101.980,9
2013	6.586,0	566	372.714,0	30,18	112.485,1
2014	6.926,0	544	376.952,0	29,16	109.919,2
2015	6.692,0	614	410.865,0	32,40	133.120,0
2016	6.705,0	604	404.962,0	29,64	120.031,0
2017	6.444,0	605	389.844,0	28,26	110.169,9
2018	6.550,0	584	382.427,0	32,26	123.371,0
2019	6.668,0	576	384.295,0	36,07	138.615,2
2020	6.888,0	570	392.774,0	27,52	108.091,4
2021	7.307,0	587	428.726,0	23,30	99.893,2
2022	6.984,0	555	387.907,0	26,60	103.183,3

GRÁFICO: Evolución de la superficie de zanahoria (miles de hectáreas)

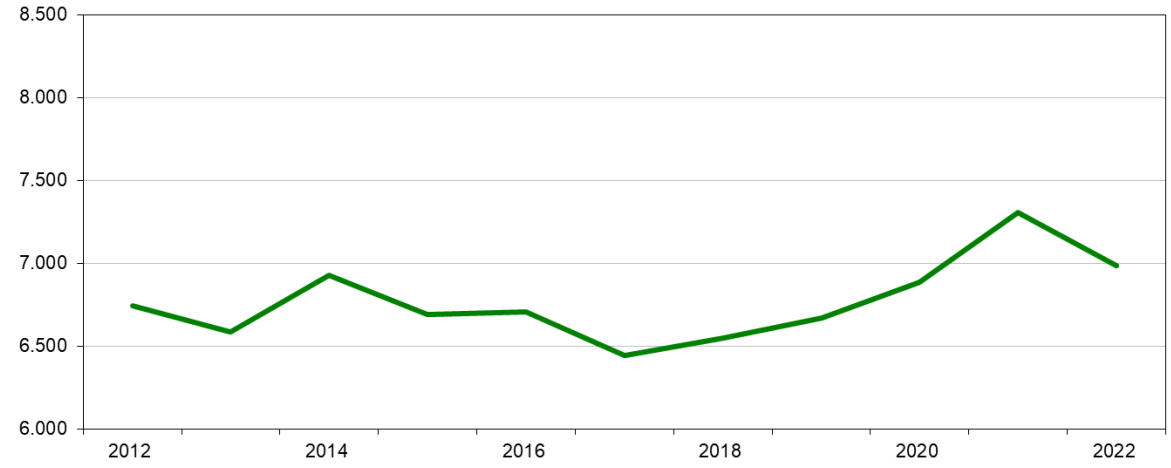

GRÁFICO: Evolución de la producción de zanahoria (miles toneladas)

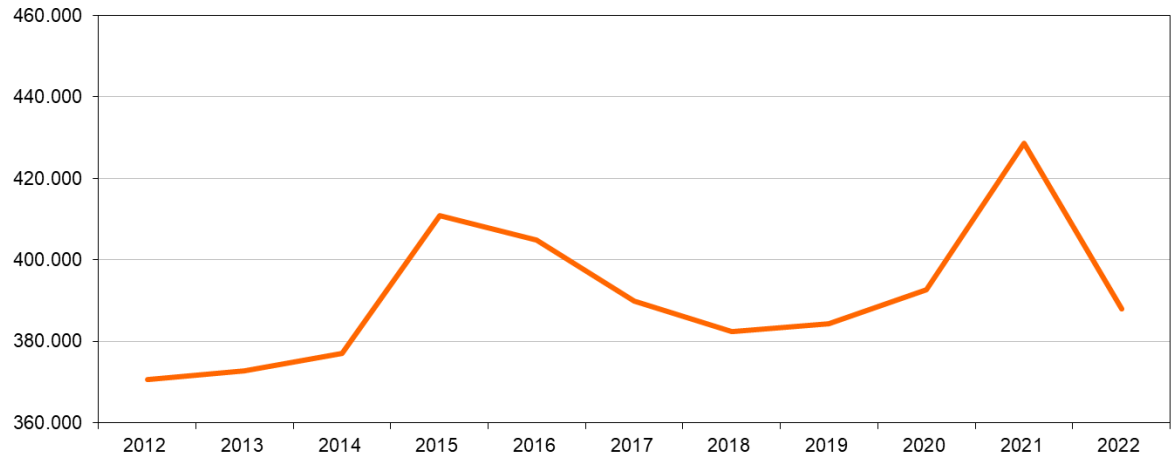

GRÁFICO: Evolución del valor de zanahoria (miles de euros)

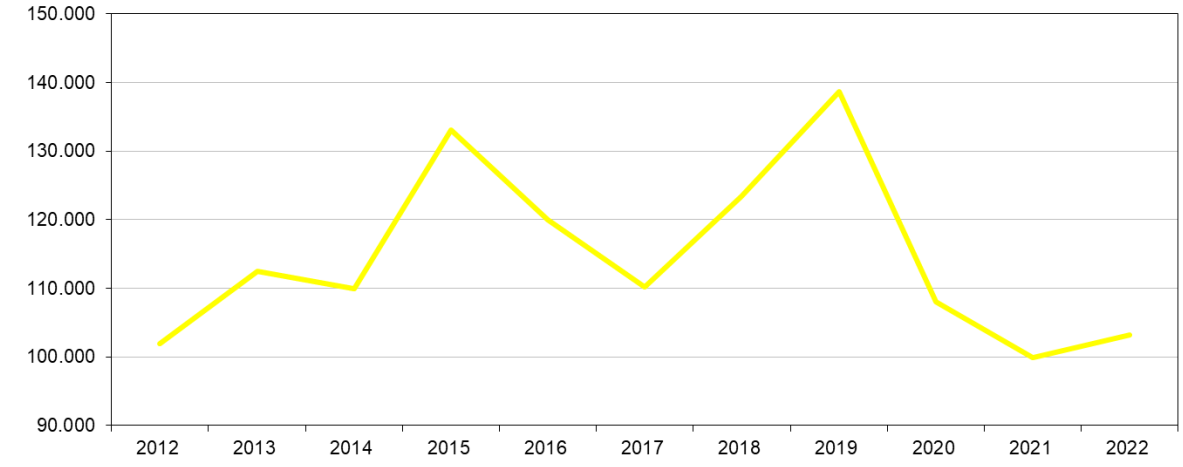

7.6.38.2. HORTALIZAS DE RAÍCES Y BULBOS-ZANAHORIA:
Análisis provincial de superficie, rendimiento y producción, 2022

Provincias y Comunidades Autónomas	Superficie (hectáreas)				Rendimiento (kg/ha)			Producción (toneladas)
	Secano	Regadío		Total	Secano	Regadío		
		Aire libre	Protegido			Aire libre	Protegido	
A Coruña	–	25	–	25	19.100	22.690	–	567
Lugo	–	15	–	15	–	23.810	–	357
Ourense	–	20	–	20	–	22.300	–	446
Pontevedra	–	38	–	38	–	–	–	–
GALICIA	**–**	**98**	**–**	**98**	**–**	**13.984**	**–**	**1.370**
P. DE ASTURIAS	**1**	**–**	**–**	**1**	**11.000**	**–**	**–**	**11**
CANTABRIA	**–**	**–**	**–**	**–**	**–**	**–**	**–**	**–**
Alava	–	14	–	14	–	58.000	–	812
Guipúzcoa	11	3	–	14	13.970	46.730	–	294
Vizcaya	9	1	–	10	11.400	45.600	–	148
PAÍS VASCO	**20**	**18**	**–**	**38**	**12.814**	**55.433**	**–**	**1.254**
NAVARRA	**–**	**23**	**–**	**23**	**–**	**82.500**	**–**	**1.898**
LA RIOJA	**–**	**109**	**–**	**109**	**–**	**85.530**	**–**	**9.323**
Huesca	–	–	–	–	–	–	–	–
Teruel	–	–	–	–	–	–	–	–
Zaragoza	–	–	–	–	–	–	–	–
ARAGÓN	**–**	**–**	**–**	**–**	**–**	**–**	**–**	**–**
Barcelona	–	43	–	43	–	18.377	–	790
Girona	–	18	–	18	–	21.375	–	385
Lleida	–	29	–	29	–	14.334	–	416
Tarragona	–	18	–	18	–	18.000	–	324
CATALUÑA	**–**	**108**	**–**	**108**	**–**	**17.728**	**–**	**1.915**
BALEARES	**–**	**10**	**–**	**10**	**–**	**17.800**	**–**	**178**
Avila	–	142	–	142	–	71.280	–	10.122
Burgos	–	6	–	6	–	78.000	–	468
León	–	1	–	1	–	55.000	–	55
Palencia	–	–	–	–	–	–	–	–
Salamanca	–	79	–	79	–	56.000	–	4.424
Segovia	–	1.147	–	1.147	–	65.000	–	74.555
Soria	–	71	–	71	–	70.000	–	4.970
Valladolid	–	1.161	–	1.161	–	60.000	–	69.660
Zamora	–	76	–	76	–	75.000	–	5.700
CASTILLA Y LEÓN	**–**	**2.683**	**–**	**2.683**	**–**	**63.345**	**–**	**169.954**

7.6.38.2. HORTALIZAS DE RAÍCES Y BULBOS-ZANAHORIA:
Análisis provincial de superficie, rendimiento y producción, 2022

Provincias y Comunidades Autónomas	Superficie (hectáreas)				Rendimiento (kg/ha)			Producción (toneladas)
	Secano	Regadío		Total	Secano	Regadío		
		Aire libre	Protegido			Aire libre	Protegido	
MADRID	**–**	**30**	**–**	**30**	**–**	**72.270**	**–**	**2.168**
Albacete	–	343	–	343	–	56.000	–	19.208
Ciudad Real	–	1	–	1	–	38.000	–	38
Cuenca	–	–	–	–	–	–	–	–
Guadalajara	–	–	–	–	–	–	–	–
Toledo	–	4	–	4	–	52.000	–	208
CASTILLA-LA MANCHA	**–**	**348**	**–**	**348**	**–**	**55.902**	**–**	**19.454**
Alicante	–	175	–	175	–	63.700	–	11.148
Castellón	–	6	–	6	–	25.000	–	150
Valencia	–	8	–	8	–	45.500	–	364
C. VALENCIANA	**–**	**189**	**–**	**189**	**–**	**61.701**	**–**	**11.662**
R. DE MURCIA	**–**	**13**	**–**	**13**	**–**	**44.000**	**–**	**572**
Badajoz	–	–	–	–	–	–	–	–
Cáceres	–	–	–	–	–	–	–	–
EXTREMADURA	**–**	**–**	**–**	**–**	**–**	**–**	**–**	**–**
Almería	–	–	–	–	–	–	–	–
Cádiz	190	1.880	–	2.070	3.700	58.145	–	110.015
Córdoba	–	18	–	18	–	34.000	–	612
Granada	–	1	–	1	–	19.000	–	19
Huelva	–	34	–	34	–	50.000	–	1.700
Jaén	–	2	–	2	–	25.050	–	50
Málaga	–	63	–	63	–	35.000	–	2.205
Sevilla	–	880	–	880	–	51.500	–	45.320
ANDALUCÍA	**190**	**2.878**	**–**	**3.068**	**3.700**	**55.323**	**–**	**159.921**
Las Palmas	–	142	–	142	–	31.742	–	4.495
S.C. de Tenerife	–	124	–	124	–	30.000	–	3.732
CANARIAS	**–**	**266**	**–**	**266**	**–**	**30.930**	**–**	**8.227**
ESPAÑA	**211**	**6.773**	**–**	**6.984**	**4.598**	**57.129**	**–**	**387.907**

7.6.39.1. HORTALIZAS DE RAÍCES Y BULBOS-RÁBANO:
Análisis provincial de superficie, rendimiento y producción, 2022

Provincias y Comunidades Autónomas	Superficie (hectáreas)				Rendimiento (kg/ha)			Producción (toneladas)
	Secano	Regadío		Total	Secano	Regadío		
		Aire libre	Protegido			Aire libre	Protegido	
A Coruña	–	–	–	–	–	–	–	–
Lugo	–	–	–	–	–	–	–	–
Ourense	–	–	–	–	–	–	–	–
Pontevedra	–	–	–	–	–	–	–	–
GALICIA	**–**	**–**	**–**	**–**	**–**	**–**	**–**	**–**
P. DE ASTURIAS	**–**	**–**	**–**	**–**	**–**	**–**	**–**	**–**
CANTABRIA	**–**	**–**	**–**	**–**	**–**	**–**	**–**	**–**
Alava	–	–	–	–	–	–	–	–
Guipúzcoa	–	–	–	–	–	–	–	–
Vizcaya	–	–	–	–	–	–	–	–
PAÍS VASCO	**–**	**–**	**–**	**–**	**–**	**–**	**–**	**–**
NAVARRA	**–**	**19**	**–**	**19**	**–**	**325**	**–**	**6**
LA RIOJA	**–**	**–**	**–**	**–**	**–**	**–**	**–**	**–**
Huesca	–	–	–	–	–	–	–	–
Teruel	–	–	–	–	–	–	–	–
Zaragoza	–	–	–	–	–	–	–	–
ARAGÓN	**–**	**–**	**–**	**–**	**–**	**–**	**–**	**–**
Barcelona	–	18	–	18	–	14.144	–	255
Girona	–	7	–	7	–	10.500	–	74
Lleida	–	5	–	5	–	12.020	–	60
Tarragona	–	4	–	4	–	13.500	–	54
CATALUÑA	**–**	**34**	**–**	**34**	**–**	**13.006**	**–**	**443**
BALEARES	**–**	**1**	**–**	**1**	**–**	**11.000**	**–**	**11**
Avila	–	–	–	–	–	–	–	–
Burgos	–	–	–	–	–	–	–	–
León	–	–	–	–	–	–	–	–
Palencia	–	–	–	–	–	–	–	–
Salamanca	–	–	–	–	–	–	–	–
Segovia	–	2	–	2	–	30.000	–	60
Soria	–	–	–	–	–	–	–	–
Valladolid	–	–	–	–	–	–	–	–
Zamora	–	–	–	–	–	–	–	–
CASTILLA Y LEÓN	**–**	**2**	**–**	**2**	**–**	**30.000**	**–**	**60**

7.6.39.1. HORTALIZAS DE RAÍCES Y BULBOS-RÁBANO:
Análisis provincial de superficie, rendimiento y producción, 2022

Provincias y Comunidades Autónomas	Superficie (hectáreas)				Rendimiento (kg/ha)			Producción (toneladas)
	Secano	Regadío		Total	Secano	Regadío		
		Aire libre	Protegido			Aire libre	Protegido	
MADRID	**–**	**2**	**–**	**2**	**–**	**37.400**	**–**	**75**
Albacete	–	16	–	16	–	17.000	–	272
Ciudad Real	–	–	–	–	–	–	–	–
Cuenca	–	–	–	–	–	–	–	–
Guadalajara	–	–	–	–	–	–	–	–
Toledo	–	1	–	1	–	30.000	–	30
CASTILLA-LA MANCHA	**–**	**17**	**–**	**17**	**–**	**17.765**	**–**	**302**
Alicante	–	8	–	8	–	30.000	–	240
Castellón	–	–	–	–	–	–	–	–
Valencia	–	35	–	35	–	19.000	–	665
C. VALENCIANA	**–**	**43**	**–**	**43**	**–**	**21.047**	**–**	**905**
R. DE MURCIA	**–**	**13**	**–**	**13**	**–**	**17.000**	**–**	**221**
Badajoz	–	1	–	1	–	14.700	–	15
Cáceres	–	–	–	–	–	–	–	–
EXTREMADURA	**–**	**1**	**–**	**1**	**–**	**14.700**	**–**	**15**
Almería	–	47	–	47	–	13.532	–	636
Cádiz	–	20	–	20	–	20.000	–	400
Córdoba	–	–	–	–	8.000	14.000	–	–
Granada	–	14	–	14	–	15.000	–	210
Huelva	–	–	–	–	–	–	–	–
Jaén	–	1	–	1	–	18.000	–	18
Málaga	–	20	–	20	–	23.000	–	460
Sevilla	–	18	–	18	–	9.500	–	171
ANDALUCÍA	**–**	**120**	**–**	**120**	**–**	**15.792**	**–**	**1.895**
Las Palmas	–	8	–	8	–	19.695	–	162
S.C. de Tenerife	–	8	–	8	–	15.000	–	113
CANARIAS	**–**	**16**	**–**	**16**	**–**	**17.348**	**–**	**275**
ESPAÑA	**–**	**268**	**–**	**268**	**–**	**15.707**	**–**	**4.208**

7.6.40.1. HORTALIZAS DE RAÍCES Y BULBOS-NABO:
Análisis provincial de superficie, rendimiento y producción, 2022

Provincias y Comunidades Autónomas	Superficie (hectáreas)				Rendimiento (kg/ha)			Producción (toneladas)
	Secano	Regadío		Total	Secano	Regadío		
		Aire libre	Protegido			Aire libre	Protegido	
A Coruña	–	–	–	–	–	–	–	–
Lugo	–	–	–	–	–	–	–	–
Ourense	–	–	–	–	–	–	–	–
Pontevedra	–	–	–	–	–	–	–	–
GALICIA	**–**	**–**	**–**	**–**	**–**	**–**	**–**	**–**
P. DE ASTURIAS	**4**	**–**	**–**	**4**	**12.000**	**–**	**–**	**48**
CANTABRIA	**–**	**–**	**–**	**–**	**–**	**–**	**–**	**–**
Alava	–	–	–	–	–	–	–	–
Guipúzcoa	–	–	–	–	–	–	–	–
Vizcaya	–	–	–	–	–	–	–	–
PAÍS VASCO	**–**	**–**	**–**	**–**	**–**	**–**	**–**	**–**
NAVARRA	**–**	**–**	**–**	**–**	**–**	**–**	**–**	**–**
LA RIOJA	**–**	**1**	**–**	**1**	**–**	**40.000**	**–**	**40**
Huesca	–	–	–	–	–	–	–	–
Teruel	–	–	–	–	–	–	–	–
Zaragoza	3	3	–	6	9.250	21.083	–	91
ARAGÓN	**3**	**3**	**–**	**6**	**9.250**	**21.083**	**–**	**91**
Barcelona	–	8	–	8	–	19.625	–	157
Girona	–	56	–	56	–	16.171	–	906
Lleida	–	5	–	5	–	19.560	–	98
Tarragona	–	4	–	4	–	20.000	–	80
CATALUÑA	**–**	**73**	**–**	**73**	**–**	**16.991**	**–**	**1.241**
BALEARES	**–**	**–**	**–**	**–**	**–**	**9.800**	**–**	**–**
Avila	–	–	–	–	–	–	–	–
Burgos	–	–	–	–	–	–	–	–
León	–	–	–	–	–	–	–	–
Palencia	–	–	–	–	–	–	–	–
Salamanca	–	–	–	–	–	–	–	–
Segovia	–	23	–	23	–	33.000	–	759
Soria	–	–	–	–	–	–	–	–
Valladolid	–	20	–	20	–	45.000	–	900
Zamora	–	–	–	–	–	–	–	–
CASTILLA Y LEÓN	**–**	**43**	**–**	**43**	**–**	**38.581**	**–**	**1.659**

7.6.40.1. HORTALIZAS DE RAÍCES Y BULBOS-NABO:
Análisis provincial de superficie, rendimiento y producción, 2022

Provincias y Comunidades Autónomas	Superficie (hectáreas)				Rendimiento (kg/ha)			Producción (toneladas)
	Secano	Regadío		Total	Secano	Regadío		
		Aire libre	Protegido			Aire libre	Protegido	
MADRID	**–**	**6**	**–**	**6**	**–**	**17.000**	**–**	**102**
Albacete	–	3	–	3	–	22.000	–	66
Ciudad Real	–	–	–	–	–	–	–	–
Cuenca	–	–	–	–	–	–	–	–
Guadalajara	–	–	–	–	–	–	–	–
Toledo	–	1	–	1	–	25.000	–	25
CASTILLA-LA MANCHA	**–**	**4**	**–**	**4**	**–**	**22.750**	**–**	**91**
Alicante	–	48	–	48	–	27.000	–	1.296
Castellón	–	–	–	–	–	–	–	–
Valencia	–	47	–	47	–	26.000	–	1.222
C. VALENCIANA	**–**	**95**	**–**	**95**	**–**	**26.505**	**–**	**2.518**
R. DE MURCIA	**–**	**6**	**–**	**6**	**–**	**16.500**	**–**	**99**
Badajoz	–	–	–	–	–	–	–	–
Cáceres	–	3	–	3	–	24.950	–	75
EXTREMADURA	**–**	**3**	**–**	**3**	**–**	**24.950**	**–**	**75**
Almería	–	–	–	–	–	–	–	–
Cádiz	–	14	–	14	–	36.200	–	506
Córdoba	–	–	–	–	–	–	–	–
Granada	–	3	–	3	–	15.333	–	46
Huelva	–	–	–	–	–	–	–	–
Jaén	–	–	–	–	–	–	–	–
Málaga	–	22	–	22	–	23.000	–	506
Sevilla	–	4	–	4	–	15.700	–	63
ANDALUCÍA	**–**	**43**	**–**	**43**	**–**	**26.084**	**–**	**1.121**
Las Palmas	–	2	–	2	–	22.500	–	45
S.C. de Tenerife	–	–	–	–	–	–	–	–
CANARIAS	**–**	**2**	**–**	**2**	**–**	**22.500**	**–**	**45**
ESPAÑA	**7**	**279**	**–**	**286**	**10.821**	**25.283**	**–**	**7.130**

7.6.41.1. HORTALIZAS LEGUMINOSAS-JUDÍAS VERDES:
Serie histórica de superficie, rendimiento, producción, precio, valor

Años	Superficie (miles de hectáreas)	Rendimiento (qm/ha)	Producción (miles de toneladas)	Precio medio percibido por los agricultores (euros/100kg)	Valor (miles de euros)
2012	9,7	173	167,8	146,16	245.279,9
2013	10,0	177	177,6	134,70	239.211,0
2014	10,2	185	188,4	136,13	256.441,7
2015	9,4	191	179,9	151,32	272.296,0
2016	9,5	192	181,7	136,36	247.800,0
2017	8,5	192	163,6	151,24	247.502,7
2018	7,9	176	138,9	162,78	226.142,1
2019	7,5	190	143,3	190,83	273.438,4
2020	7,6	196	148,0	160,01	236.840,4
2021	8,0	184	147,2	150,76	221.942,8
2022	7,3	184	134,1	200,61	269.018,0

GRÁFICO: Evolución de la superficie de judías verdes (miles de hectáreas)

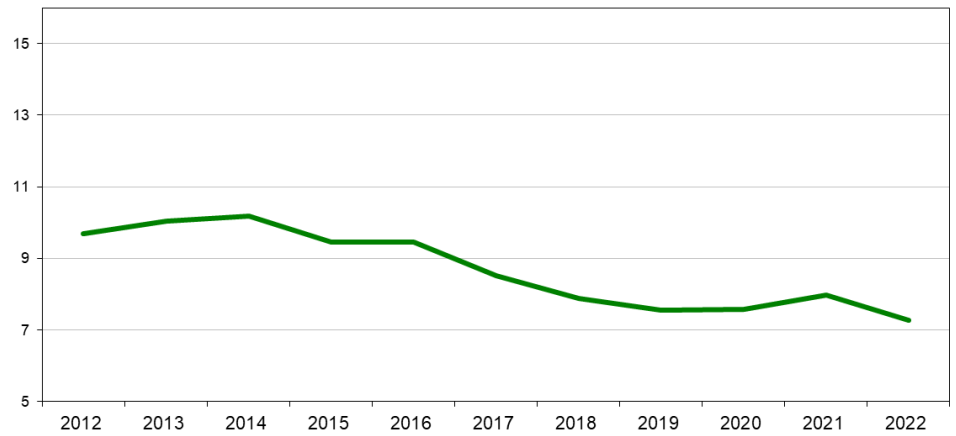

GRÁFICO: Evolución de la producción de judías verdes (miles toneladas)

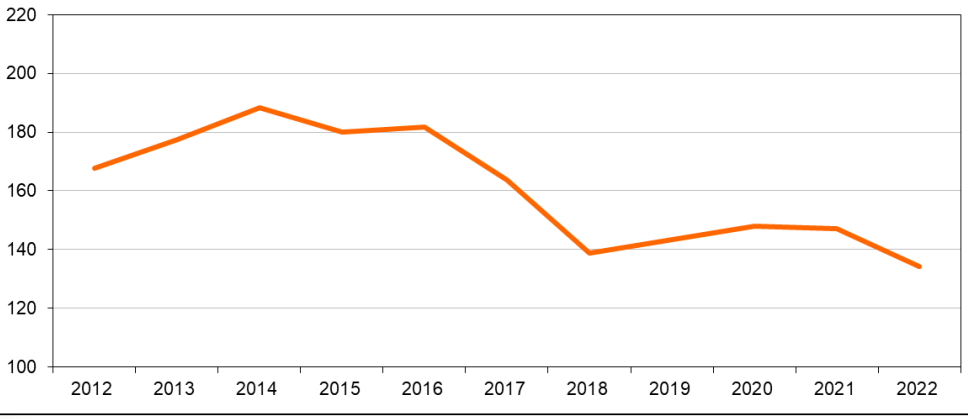

GRÁFICO: Evolución del valor de judías verdes (miles de euros)

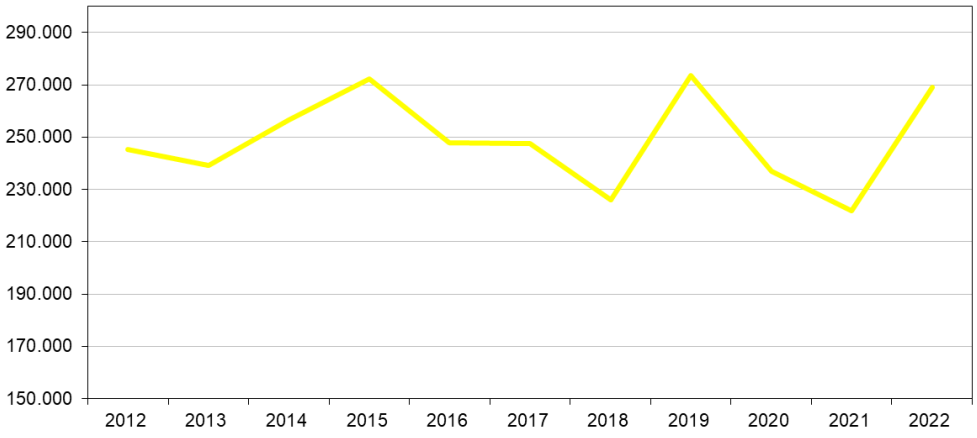

7.6.41.2. HORTALIZAS LEGUMINOSAS-JUDÍAS VERDES:
Análisis provincial de superficie, rendimiento y producción, 2022

Provincias y Comunidades Autónomas	Superficie (hectáreas)				Rendimiento (kg/ha)			Producción (toneladas)
	Secano	Regadío		Total	Secano	Regadío		
		Aire libre	Protegido			Aire libre	Protegido	
A Coruña	–	401	–	401	–	39.750	40.525	15.940
Lugo	–	334	–	334	–	38.100	–	12.725
Ourense	–	265	–	265	–	38.750	–	10.269
Pontevedra	–	445	–	445	–	24.300	–	10.814
GALICIA	**–**	**1.445**	**–**	**1.445**	**–**	**34.427**	**–**	**49.748**
P. DE ASTURIAS	**6**	**19**	**3**	**28**	**7.000**	**14.000**	**20.000**	**368**
CANTABRIA	**–**	**–**	**2**	**2**	**–**	**–**	**13.000**	**26**
Alava	–	75	–	75	–	9.500	–	713
Guipúzcoa	33	28	7	68	6.900	12.540	24.500	750
Vizcaya	77	33	12	122	5.500	12.200	20.080	1.067
PAÍS VASCO	**110**	**136**	**19**	**265**	**5.920**	**10.781**	**21.708**	**2.530**
NAVARRA	**–**	**954**	**14**	**968**	**–**	**9.600**	**16.000**	**9.382**
LA RIOJA	**–**	**1.037**	**13**	**1.050**	**–**	**15.400**	**14.000**	**16.152**
Huesca	1	128	–	129	3.500	11.000	–	1.423
Teruel	5	2	–	7	3.000	10.000	–	35
Zaragoza	10	544	1	555	6.250	13.400	50.000	7.402
ARAGÓN	**16**	**674**	**1**	**691**	**5.063**	**12.934**	**50.000**	**8.860**
Barcelona	–	39	23	62	–	11.330	24.295	1.001
Girona	–	67	1	68	–	18.985	30.000	1.275
Lleida	–	27	3	30	–	8.896	22.200	307
Tarragona	–	104	23	127	–	11.961	24.355	1.804
CATALUÑA	**–**	**237**	**50**	**287**	**–**	**13.494**	**24.311**	**4.387**
BALEARES	**–**	**9**	**–**	**9**	**–**	**12.100**	**–**	**109**
Avila	–	–	–	–	–	–	–	–
Burgos	–	135	–	135	–	13.500	–	1.823
León	–	–	–	–	–	–	–	–
Palencia	–	60	–	60	–	12.000	–	720
Salamanca	–	–	–	–	–	–	–	–
Segovia	–	–	–	–	–	–	–	–
Soria	–	4	–	4	–	20.000	–	80
Valladolid	–	70	–	70	–	3.000	–	210
Zamora	–	–	–	–	–	–	–	–
CASTILLA Y LEÓN	**–**	**269**	**–**	**269**	**–**	**10.530**	**–**	**2.833**

7.6.41.2. HORTALIZAS LEGUMINOSAS-JUDÍAS VERDES:
Análisis provincial de superficie, rendimiento y producción, 2022

Provincias y Comunidades Autónomas	Superficie (hectáreas)				Rendimiento (kg/ha)			Producción (toneladas)
	Secano	Regadío		Total	Secano	Regadío		
		Aire libre	Protegido			Aire libre	Protegido	
MADRID	**–**	**–**	**1**	**1**	**–**	**–**	**10.400**	**10**
Albacete	–	80	–	80	–	10.500	–	840
Ciudad Real	–	1	–	1	–	9.600	–	10
Cuenca	–	–	–	–	–	–	–	–
Guadalajara	–	–	–	–	–	–	–	–
Toledo	–	1	–	1	–	8.000	–	8
CASTILLA-LA MANCHA	**–**	**82**	**–**	**82**	**–**	**10.459**	**–**	**858**
Alicante	–	42	–	42	–	15.000	–	630
Castellón	–	117	10	127	–	18.000	30.000	2.406
Valencia	–	43	47	90	–	10.100	18.520	1.305
C. VALENCIANA	**–**	**202**	**57**	**259**	**–**	**15.695**	**20.534**	**4.341**
R. DE MURCIA	**–**	**47**	**31**	**78**	**–**	**12.900**	**20.750**	**1.250**
Badajoz	–	2	–	2	–	13.350	–	27
Cáceres	–	1	–	1	–	13.350	–	13
EXTREMADURA	**–**	**3**	**–**	**3**	**–**	**13.350**	**–**	**40**
Almería	–	13	219	232	–	11.115	19.264	4.364
Cádiz	15	45	–	60	1.000	14.800	–	681
Córdoba	–	1	–	1	–	10.000	–	10
Granada	1	320	457	778	1.500	14.485	21.984	14.683
Huelva	–	–	–	–	–	–	–	–
Jaén	–	11	–	11	–	13.500	–	149
Málaga	8	100	348	456	4.500	13.000	17.000	7.252
Sevilla	–	20	–	20	–	12.500	–	250
ANDALUCÍA	**24**	**510**	**1.024**	**1.558**	**2.188**	**14.028**	**19.709**	**27.389**
Las Palmas	–	88	27	115	–	19.608	34.945	2.670
S.C. de Tenerife	–	90	72	162	–	15.000	25.000	3.147
CANARIAS	**–**	**178**	**99**	**277**	**–**	**17.278**	**27.712**	**5.817**
ESPAÑA	**156**	**5.802**	**1.314**	**7.272**	**5.299**	**18.333**	**20.486**	**134.100**

7.6.42.1. HORTALIZAS LEGUMINOSAS-GUISANTES VERDES:
Serie histórica de superficie, rendimiento, producción, precio, valor

Años	Superficie (miles de hectáreas)	Rendimiento (qm/ha)	Producción (1) (miles de toneladas)	Precio medio percibido por los agricultores (euros/100kg)	Valor (miles de euros)
2012	11,6	69	79,5	59,91	47.635,0
2013	11,9	72	85,6	65,37	55.957,4
2014	13,6	73	98,9	61,24	60.552,9
2015	13,7	62	84,7	52,43	44.411,0
2016	15,7	75	117,1	49,65	58.153,0
2017	14,3	73	104,5	46,46	48.537,7
2018	13,8	79	109,3	42,90	46.876,8
2019	16,7	76	127,0	41,55	52.761,9
2020	16,0	75	120,2	46,50	55.876,7
2021	19,1	73	138,8	50,01	69.416,9
2022	16,9	65	110,0	47,94	52.723,5

(1) Con vaina.

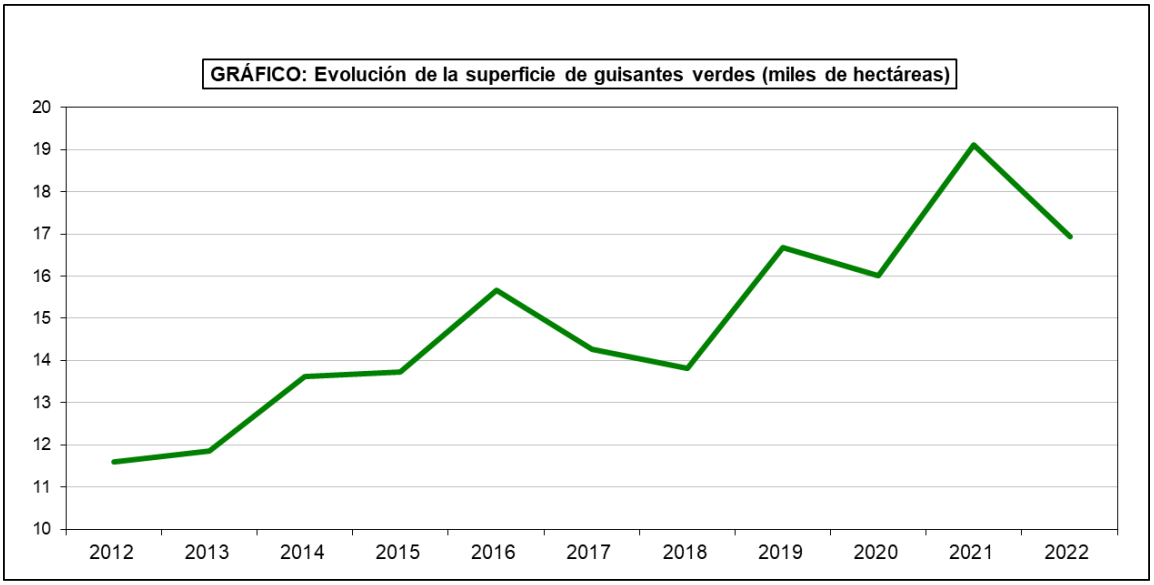
GRÁFICO: Evolución de la superficie de guisantes verdes (miles de hectáreas)
20
19
18
17
16
15
14
13
12
11
10
2012
2013
2014
2015
2016
2017
2018
2019
2020
2021
2022

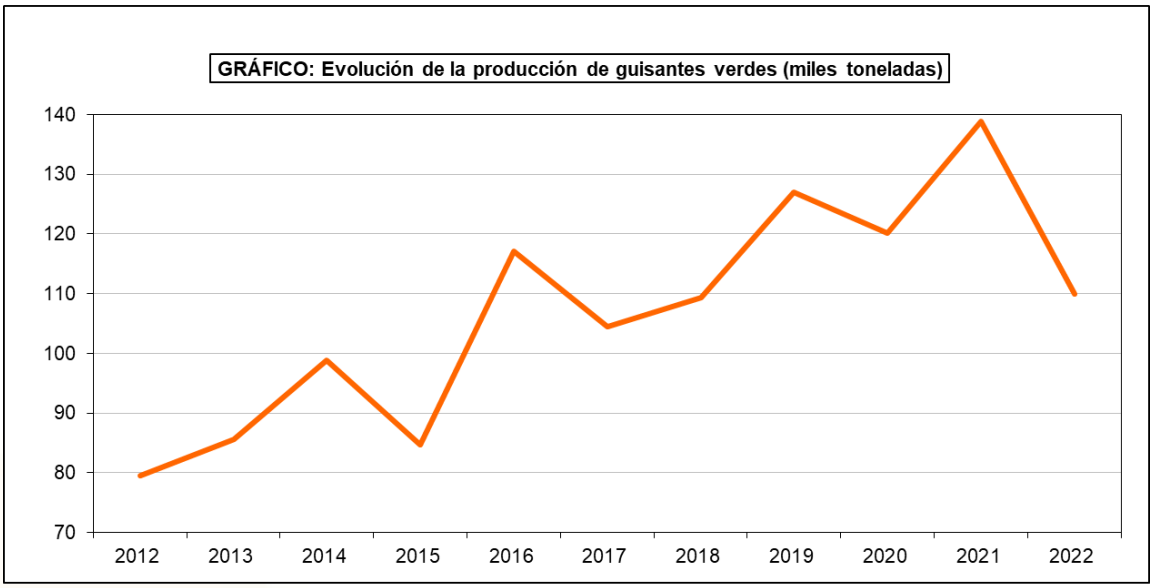
GRÁFICO: Evolución de la producción de guisantes verdes (miles toneladas)
140
130
120
110
100
90
80
70
2012
2013
2014
2015
2016
2017
2018
2019
2020
2021
2022

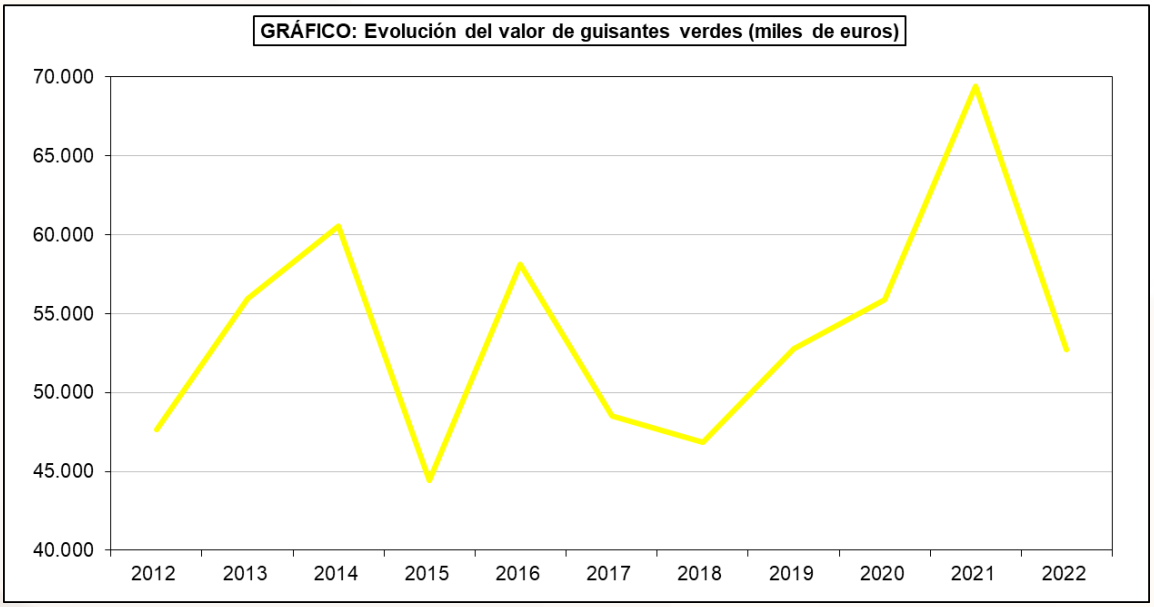
GRÁFICO: Evolución del valor de guisantes verdes (miles de euros)
70.000
65.000
60.000
55.000
50.000
45.000
40.000
2012
2013
2014
2015
2016
2017
2018
2019
2020
2021
2022

7.6.42.2. HORTALIZAS LEGUMINOSAS-GUISANTES VERDES:
Análisis provincial de superficie, rendimiento y producción, 2022

Provincias y Comunidades Autónomas	Superficie (hectáreas)				Rendimiento (kg/ha)			Producción (toneladas)
	Secano	Regadío		Total	Secano	Regadío		
		Aire libre	Protegido			Aire libre	Protegido	
A Coruña	–	25	–	25	–	6.750	–	169
Lugo	–	14	–	14	–	5.840	–	82
Ourense	–	31	–	31	–	3.500	–	109
Pontevedra	–	24	–	24	–	4.600	–	110
GALICIA	**–**	**94**	**–**	**94**	**–**	**4.994**	**–**	**470**
P. DE ASTURIAS	**10**	**1**	**–**	**11**	**4.500**	**8.000**	**–**	**53**
CANTABRIA	**–**	**–**	**–**	**–**	**–**	**–**	**–**	**–**
Alava	–	–	–	–	–	–	–	–
Guipúzcoa	15	5	–	20	7.520	12.890	–	177
Vizcaya	17	6	–	23	4.500	8.100	–	125
PAÍS VASCO	**32**	**11**	**–**	**43**	**5.916**	**10.277**	**–**	**302**
NAVARRA	**–**	**2.987**	**–**	**2.987**	**–**	**6.100**	**–**	**18.221**
LA RIOJA	**–**	**1.410**	**3**	**1.413**	**–**	**7.200**	**10.000**	**10.182**
Huesca	–	5.613	–	5.613	–	5.400	–	30.310
Teruel	–	–	–	–	–	–	–	–
Zaragoza	–	1.833	–	1.833	–	8.700	–	15.947
ARAGÓN	**–**	**7.446**	**–**	**7.446**	**–**	**6.212**	**–**	**46.257**
Barcelona	–	33	6	39	–	5.857	19.455	310
Girona	–	43	–	43	–	10.347	–	445
Lleida	–	13	–	13	–	6.400	–	83
Tarragona	–	59	–	59	–	6.000	–	354
CATALUÑA	**–**	**148**	**6**	**154**	**–**	**7.266**	**19.455**	**1.192**
BALEARES	**–**	**1**	**–**	**1**	**–**	**3.000**	**–**	**3**
Avila	–	159	–	159	–	3.954	–	629
Burgos	–	135	–	135	–	6.500	–	878
León	–	–	–	–	–	–	–	–
Palencia	–	60	–	60	–	8.500	–	510
Salamanca	–	39	–	39	–	12.000	–	468
Segovia	–	17	–	17	–	7.000	–	119
Soria	–	–	–	–	–	–	–	–
Valladolid	–	1.031	–	1.031	–	5.000	–	5.155
Zamora	–	286	–	286	–	6.500	–	1.859
CASTILLA Y LEÓN	**–**	**1.727**	**–**	**1.727**	**–**	**5.569**	**–**	**9.618**

7.6.42.2. HORTALIZAS LEGUMINOSAS-GUISANTES VERDES:
Análisis provincial de superficie, rendimiento y producción, 2022

Provincias y Comunidades Autónomas	Superficie (hectáreas)				Rendimiento (kg/ha)			Producción (toneladas)
	Secano	Regadío		Total	Secano	Regadío		
		Aire libre	Protegido			Aire libre	Protegido	
MADRID	**–**	**–**	**–**	**–**	**–**	**–**	**–**	**–**
Albacete	–	1.406	–	1.406	–	7.400	–	10.404
Ciudad Real	–	76	–	76	–	8.000	–	608
Cuenca	–	–	–	–	–	–	–	–
Guadalajara	–	–	–	–	–	–	–	–
Toledo	–	620	–	620	–	4.500	–	2.790
CASTILLA-LA MANCHA	**–**	**2.102**	**–**	**2.102**	**–**	**6.566**	**–**	**13.802**
Alicante	–	117	–	117	–	8.000	–	936
Castellón	–	54	–	54	–	8.000	–	432
Valencia	–	1	–	1	–	8.100	–	8
C. VALENCIANA	**–**	**172**	**–**	**172**	**–**	**8.001**	**–**	**1.376**
R. DE MURCIA	**–**	**79**	**36**	**115**	**–**	**21.000**	**60.000**	**3.819**
Badajoz	–	120	–	120	–	4.500	–	540
Cáceres	–	–	–	–	–	–	–	–
EXTREMADURA	**–**	**120**	**–**	**120**	**–**	**4.500**	**–**	**540**
Almería	–	71	50	121	–	8.521	8.456	1.028
Cádiz	–	56	–	56	–	8.400	–	470
Córdoba	25	–	–	25	2.000	8.000	–	50
Granada	–	71	13	84	–	11.620	16.846	1.044
Huelva	–	–	–	–	–	–	–	–
Jaén	–	31	–	31	–	7.500	–	233
Málaga	82	77	–	159	1.200	6.500	–	599
Sevilla	–	40	–	40	–	8.500	–	340
ANDALUCÍA	**107**	**346**	**63**	**516**	**1.387**	**8.594**	**10.187**	**3.764**
Las Palmas	–	20	2	22	–	15.000	19.000	329
S.C. de Tenerife	4	4	–	8	2.000	10.000	–	50
CANARIAS	**4**	**24**	**2**	**30**	**2.000**	**14.167**	**19.000**	**379**
ESPAÑA	**153**	**16.668**	**110**	**16.931**	**2.554**	**6.396**	**27.150**	**109.978**

7.6.43.1. HORTALIZAS LEGUMINOSAS-HABAS VERDES:
Serie histórica de superficie, rendimiento, producción, precio, valor

Años	Superficie (miles de hectáreas)	Rendimiento (qm/ha)	Producción (1) (miles de toneladas)	Precio medio percibido por los agricultores (euros/100kg)	Valor (miles de euros)
2012	6,2	81	50,1	74,91	37.566,6
2013	5,2	88	45,3	67,64	30.653,1
2014	6,0	85	51,1	65,60	33.509,1
2015	6,2	80	49,5	72,72	35.980,0
2016	6,1	94	57,4	84,46	48.480,0
2017	6,8	87	59,2	78,56	46.515,4
2018	6,0	85	50,9	104,89	53.389,0
2019	6,5	88	57,0	89,83	51.247,1
2020	6,2	88	54,1	94,99	51.358,2
2021	6,1	85	52,1	97,55	50.852,8
2022	5,5	80	43,6	94,57	41.238,2

(1) Con vaina.

GRÁFICO: Evolución de la superficie de habas verdes (miles de hectáreas)

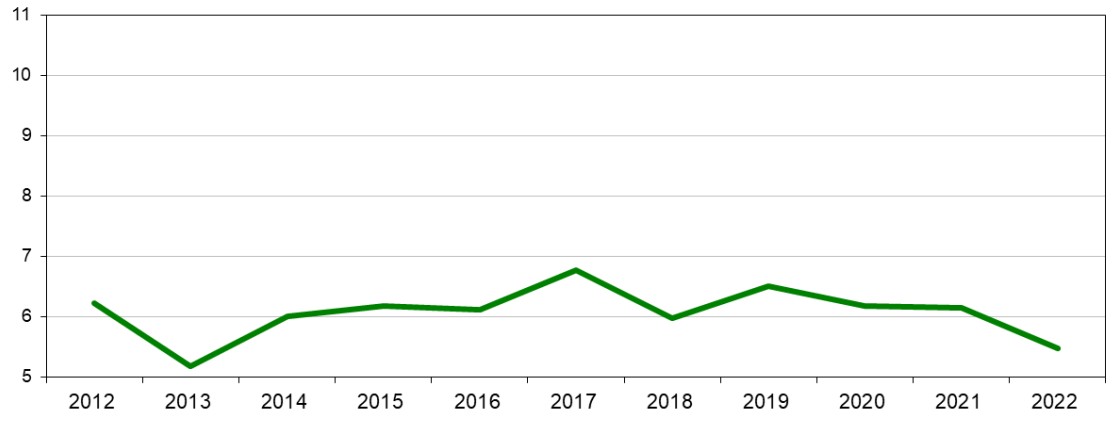

GRÁFICO: Evolución de la producción de habas verdes (miles toneladas)

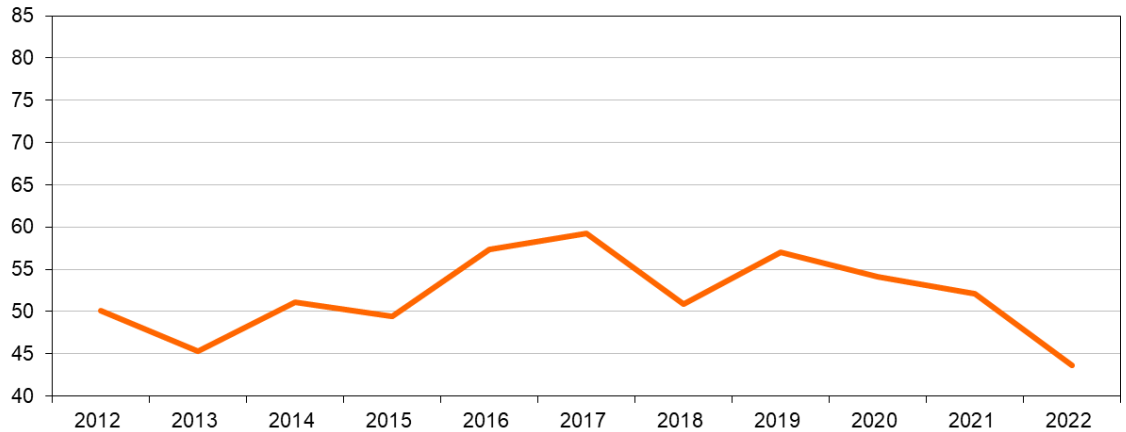

GRÁFICO: Evolución del valor de habas verdes (miles de euros)

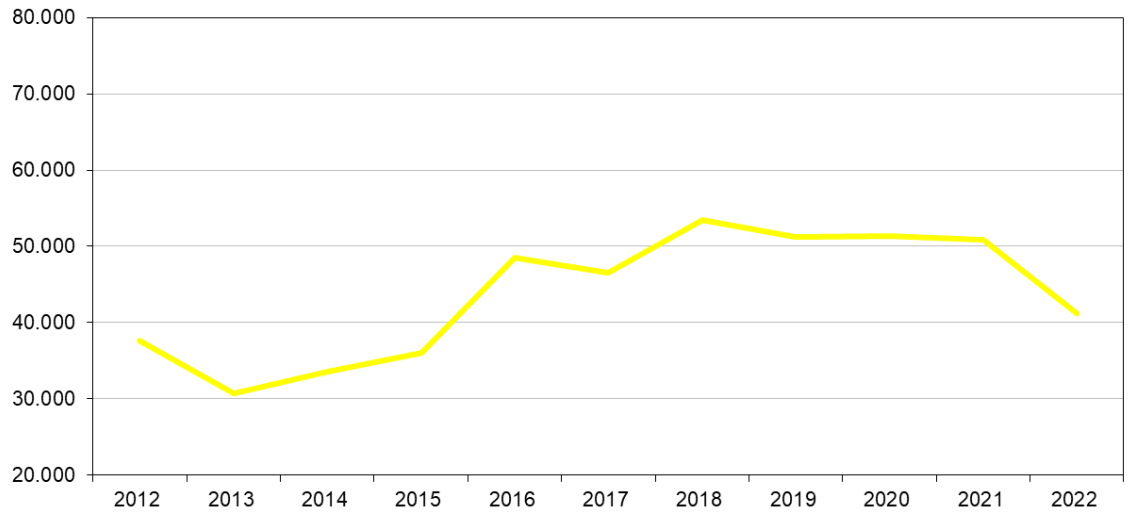

7.6.43.2. HORTALIZAS LEGUMINOSAS-HABAS VERDES:
Análisis provincial de superficie, rendimiento y producción, 2022

Provincias y Comunidades Autónomas	Superficie (hectáreas)				Rendimiento (kg/ha)			Producción (toneladas)
	Secano	Regadío		Total	Secano	Regadío		
		Aire libre	Protegido			Aire libre	Protegido	
A Coruña	20	–	–	20	5.500	–	–	110
Lugo	23	–	–	23	6.480	–	–	149
Ourense	–	–	–	–	–	–	–	–
Pontevedra	–	–	–	–	–	–	–	–
GALICIA	**43**	**–**	**–**	**43**	**6.024**	**–**	**–**	**259**
P. DE ASTURIAS	**1**	**–**	**–**	**1**	**6.000**	**–**	**–**	**6**
CANTABRIA	**–**	**–**	**–**	**–**	**–**	**–**	**–**	**–**
Alava	–	2	–	2	–	9.980	–	20
Guipúzcoa	12	–	–	12	6.150	–	–	74
Vizcaya	20	–	–	20	5.150	–	–	103
PAÍS VASCO	**32**	**2**	**–**	**34**	**5.525**	**9.980**	**–**	**197**
NAVARRA	**–**	**1.870**	**–**	**1.870**	**–**	**6.320**	**–**	**11.818**
LA RIOJA	**–**	**20**	**–**	**20**	**–**	**5.000**	**–**	**100**
Huesca	–	20	–	20	–	5.000	–	100
Teruel	–	–	–	–	–	–	–	–
Zaragoza	–	1.100	–	1.100	–	7.200	–	7.920
ARAGÓN	**–**	**1.120**	**–**	**1.120**	**–**	**7.161**	**–**	**8.020**
Barcelona	22	100	–	122	5.273	10.656	–	1.182
Girona	–	37	–	37	–	11.824	–	437
Lleida	–	21	–	21	–	8.529	–	179
Tarragona	2	69	–	71	3.200	957	–	695
CATALUÑA	**24**	**227**	**–**	**251**	**5.100**	**7.701**	**–**	**2.493**
BALEARES	**–**	**3**	**–**	**3**	**–**	**10.000**	**–**	**30**
Avila	–	–	–	–	–	–	–	–
Burgos	–	–	–	–	–	–	–	–
León	–	–	–	–	–	–	–	–
Palencia	–	–	–	–	–	–	–	–
Salamanca	–	–	–	–	–	–	–	–
Segovia	–	–	–	–	–	–	–	–
Soria	–	–	–	–	–	–	–	–
Valladolid	–	–	–	–	–	–	–	–
Zamora	–	–	–	–	–	–	–	–
CASTILLA Y LEÓN	**–**	**–**	**–**	**–**	**–**	**–**	**–**	**–**

7.6.43.2. HORTALIZAS LEGUMINOSAS-HABAS VERDES:
Análisis provincial de superficie, rendimiento y producción, 2022

Provincias y Comunidades Autónomas	Superficie (hectáreas)				Rendimiento (kg/ha)			Producción (toneladas)
	Secano	Regadío		Total	Secano	Regadío		
		Aire libre	Protegido			Aire libre	Protegido	
MADRID	**–**	**9**	**–**	**9**	**–**	**7.700**	**–**	**69**
Albacete	–	112	–	112	–	7.000	–	784
Ciudad Real	–	4	–	4	–	7.600	–	30
Cuenca	–	4	–	4	–	6.000	–	24
Guadalajara	–	–	–	–	–	–	–	–
Toledo	–	1	–	1	–	6.500	–	7
CASTILLA-LA MANCHA	**–**	**121**	**–**	**121**	**–**	**6.983**	**–**	**845**
Alicante	–	367	–	367	–	12.000	–	4.404
Castellón	–	62	–	62	–	9.000	–	558
Valencia	–	91	–	91	–	5.352	–	487
C. VALENCIANA	**–**	**520**	**–**	**520**	**–**	**10.479**	**–**	**5.449**
R. DE MURCIA	**–**	**491**	**–**	**491**	**–**	**13.000**	**–**	**6.383**
Badajoz	–	–	–	–	–	–	–	–
Cáceres	–	–	–	–	–	–	–	–
EXTREMADURA	**–**	**–**	**–**	**–**	**–**	**–**	**–**	**–**
Almería	–	166	–	166	–	10.327	–	1.715
Cádiz	–	84	–	84	–	9.500	–	798
Córdoba	–	–	–	–	–	–	–	–
Granada	–	173	–	173	–	9.428	–	1.631
Huelva	–	40	–	40	–	7.800	–	312
Jaén	8	64	–	72	3.200	8.200	–	550
Málaga	110	209	–	319	1.200	6.500	–	1.491
Sevilla	–	80	–	80	–	12.500	–	1.000
ANDALUCÍA	**118**	**816**	**–**	**934**	**1.336**	**8.993**	**–**	**7.497**
Las Palmas	–	16	–	16	–	12.000	–	188
S.C. de Tenerife	18	24	–	42	3.000	8.335	–	252
CANARIAS	**18**	**40**	**–**	**58**	**3.000**	**9.801**	**–**	**440**
ESPAÑA	**236**	**5.239**	**–**	**5.475**	**3.287**	**8.058**	**–**	**43.606**

7.6.44.1. HORTALIZAS VARIAS-CHAMPIÑÓN:

Serie histórica de superficie, rendimiento, producción, precio, valor

Años	Superficie (áreas)	Rendimiento (kg/a)	Producción (toneladas)	Precio medio percibido por los agricultores (euros/100kg)	Valor (miles de euros)
2012	47.970,0	2.808	134.676,0	113,52	152.884,2
2013	48.261,0	2.792	134.768,0	117,26	158.029,0
2014	48.171,0	2.788	134.317,0	113,72	152.745,3
2015	48.998,0	4.117	201.740,0	111,78	225.505,0
2016	48.254,0	3.983	192.191,0	111,66	214.600,0
2017	44.974,0	3.203	144.052,0	130,28	187.670,9
2018	45.565,0	3.288	149.800,0	147,03	220.250,9
2019	45.141,0	3.363	151.823,0	159,95	242.840,9
2020	44.992,0	3.300	148.495,0	169,10	251.105,0
2021	44.489,0	3.290	146.349,0	179,45	262.623,3
2022	44.574,0	3.233	144.106,0	184,03	265.198,3

GRÁFICO: Evolución de la superficie de champiñón (miles de hectáreas)

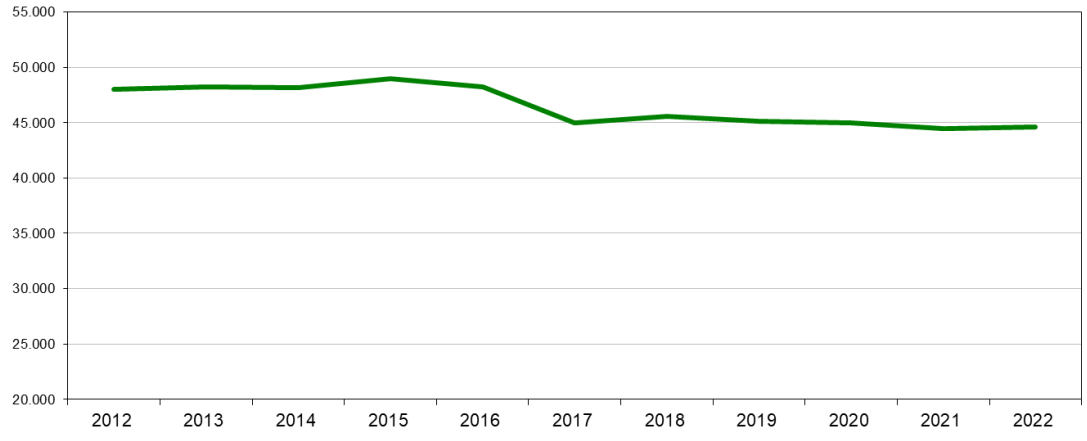

GRÁFICO: Evolución de la producción de champiñón (miles toneladas)

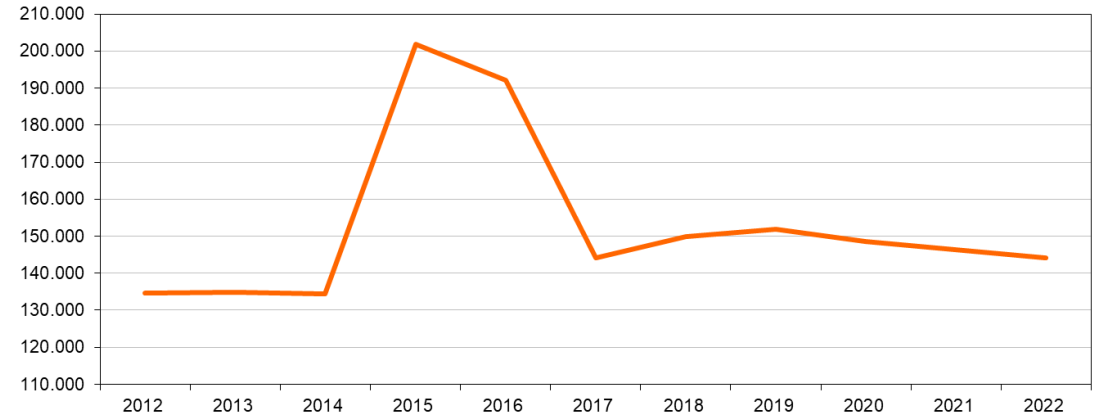

GRÁFICO: Evolución del valor de champiñón (miles de euros)

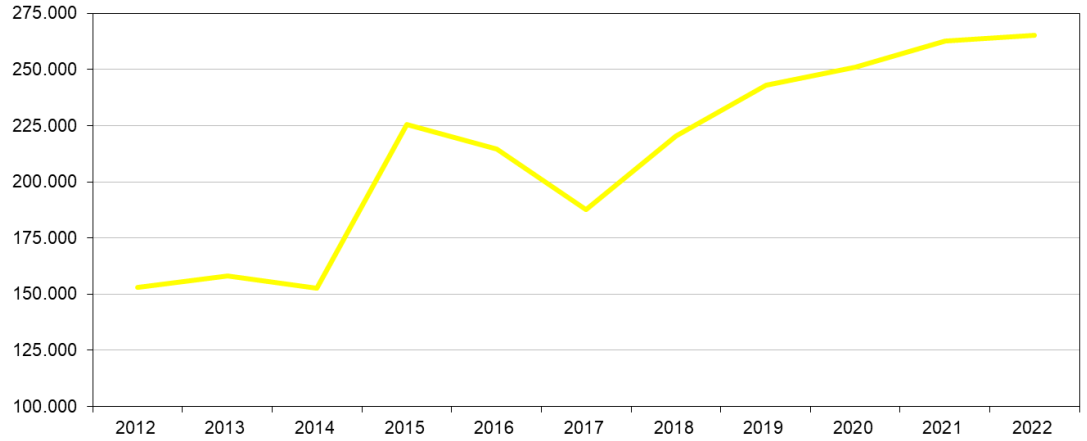

7.6.44.2. HORTALIZAS VARIAS-CHAMPIÑÓN:
Análisis provincial de superficie, rendimiento y producción, 2022

Provincias y Comunidades Autónomas	Superficie (áreas)	Rendimiento (kg/a)	Producción (toneladas)
A Coruña	–	–	–
Lugo	–	–	–
Ourense	–	–	–
Pontevedra	–	–	–
GALICIA	**–**	**–**	**–**
P. DE ASTURIAS	**–**	**–**	**–**
CANTABRIA	**–**	**–**	**–**
Alava	–	–	–
Guipúzcoa	–	–	–
Vizcaya	–	–	–
PAÍS VASCO	**–**	**–**	**–**
NAVARRA	**561**	**1.850**	**1.038**
LA RIOJA	**23.400**	**2.700**	**63.180**
Huesca	–	–	–
Teruel	–	–	–
Zaragoza	–	–	–
ARAGÓN	**–**	**–**	**–**
Barcelona	–	–	–
Girona	–	–	–
Lleida	–	–	–
Tarragona	–	–	–
CATALUÑA	**–**	**–**	**–**
BALEARES	**413**	**1.500**	**619**
Avila	–	–	–
Burgos	–	–	–
León	–	–	–
Palencia	–	–	–
Salamanca	–	–	–
Segovia	–	–	–
Soria	–	–	–
Valladolid	–	–	–
Zamora	–	–	–
CASTILLA Y LEÓN	**–**	**–**	**–**

7.6.44.2. HORTALIZAS VARIAS-CHAMPIÑÓN:
Análisis provincial de superficie, rendimiento y producción, 2022

Provincias y Comunidades Autónomas	Superficie (áreas)	Rendimiento (kg/a)	Producción (toneladas)
MADRID	**–**	**–**	**–**
Albacete	7.100	4.000	28.400
Ciudad Real	–	–	–
Cuenca	12.450	4.030	50.174
Guadalajara	–	–	–
Toledo	–	–	–
CASTILLA-LA MANCHA	**19.550**	**4.019**	**78.574**
Alicante	–	–	–
Castellón	–	–	–
Valencia	300	750	225
C. VALENCIANA	**300**	**750**	**225**
R. DE MURCIA	**–**	**–**	**–**
Badajoz	–	–	–
Cáceres	–	–	–
EXTREMADURA	**–**	**–**	**–**
Almería	–	–	–
Cádiz	–	–	–
Córdoba	–	–	–
Granada	–	–	–
Huelva	–	–	–
Jaén	250	1.600	400
Málaga	–	–	–
Sevilla	–	–	–
ANDALUCÍA	**250**	**1.600**	**400**
Las Palmas	20	700	14
S.C. de Tenerife	80	700	56
CANARIAS	**100**	**700**	**70**
ESPAÑA	**44.574**	**3.233**	**144.106**

7.6.45.1. HORTALIZAS VARIAS-OTRAS SETAS:
Análisis provincial de superficie, rendimiento y producción, 2022

Provincias y Comunidades Autónomas	Superficie (áreas)	Rendimiento (kg/a)	Producción (toneladas)
A Coruña	–	–	–
Lugo	–	–	–
Ourense	–	–	–
Pontevedra	–	–	–
GALICIA	**–**	**–**	**–**
P. DE ASTURIAS	**350**	**30**	**10**
CANTABRIA	**2**	**500**	**1**
Alava	–	–	–
Guipúzcoa	61	550	34
Vizcaya	48	600	29
PAÍS VASCO	**109**	**572**	**63**
NAVARRA	**76**	**900**	**68**
LA RIOJA	**4.800**	**1.300**	**6.240**
Huesca	–	–	–
Teruel	–	–	–
Zaragoza	–	–	–
ARAGÓN	**–**	**–**	**–**
Barcelona	–	–	–
Girona	–	–	–
Lleida	–	–	–
Tarragona	–	–	–
CATALUÑA	**–**	**–**	**–**
BALEARES	**30**	**1.200**	**36**
Avila	–	–	–
Burgos	–	–	–
León	–	–	–
Palencia	–	–	–
Salamanca	–	–	–
Segovia	–	–	–
Soria	72	2.750	198
Valladolid	–	–	–
Zamora	–	–	–
CASTILLA Y LEÓN	**72**	**2.750**	**198**

7.6.45.1. HORTALIZAS VARIAS-OTRAS SETAS:
Análisis provincial de superficie, rendimiento y producción, 2022

Provincias y Comunidades Autónomas	Superficie (áreas)	Rendimiento (kg/a)	Producción (toneladas)
MADRID	**2.900**	**1.890**	**5.481**
Albacete	1.300	2.900	3.770
Ciudad Real	100	2.600	260
Cuenca	2.600	2.550	6.630
Guadalajara	–	–	–
Toledo	–	–	–
CASTILLA-LA MANCHA	**4.000**	**2.665**	**10.660**
Alicante	–	–	–
Castellón	–	–	–
Valencia	–	–	–
C. VALENCIANA	**–**	**–**	**–**
R. DE MURCIA	**57**	**18**	**1**
Badajoz	–	–	–
Cáceres	–	–	–
EXTREMADURA	**–**	**–**	**–**
Almería	–	–	–
Cádiz	–	–	–
Córdoba	–	–	–
Granada	–	–	–
Huelva	–	–	–
Jaén	106	1.600	170
Málaga	–	–	–
Sevilla	–	–	–
ANDALUCÍA	**106**	**1.600**	**170**
Las Palmas	–	–	–
S.C. de Tenerife	–	–	–
CANARIAS	**–**	**–**	**–**
ESPAÑA	**12.502**	**1.834**	**22.928**

7.7.1.1. FLORES Y PLANTAS ORNAMENTALES: Resumen nacional de superficie y producción, 2022

Cultivos	Superficie (áreas)				Rendimiento (docenas/área)			Producción (miles de docenas)
	Secano	Regadío		Total	Secano	Regadío		
		Aire libre	Protegido			Aire libre	Protegido	
Claveles tipo americano	–	–	–	12.408	–	–	–	16.816
Claveles tipo Anita	–	–	–	12	–	–	–	7
Otras variedades de claveles	–	–	–	23.000	–	–	–	28.903
TOTAL CLAVELES	**–**	**5.665**	**29.755**	**35.420**	**–**	**681**	**–**	**45.726**
Rosas Baccara o Meilland	–	–	–	68	–	–	–	27
Otras variedades de rosas	–	–	–	7.338	–	–	–	4.661
TOTAL ROSA	**–**	**1.340**	**6.066**	**7.406**	**–**	**410**	**–**	**4.688**
OTRAS FLORES	**156**	**35.231**	**42.544**	**77.931**	**246**	**390**	**–**	**47.678**
TOTAL FLORES	**156**	**42.236**	**78.365**	**120.757**	**–**	**–**	**–**	**98.092**
PLANTAS ORNAMENTALES	**300**	**327.756**	**161.336**	**489.392**	**150**	**403**	**–**	**303.566**
ESQUEJES	**–**	**360**	**1.740**	**2.100**	**–**	**102.067**	**–**	**152.377**

(1) En plantas ornamentales y esquejes, rendimiento en plantas/área y producción en miles de plantas.

GRÁFICO 7.7.1.1.

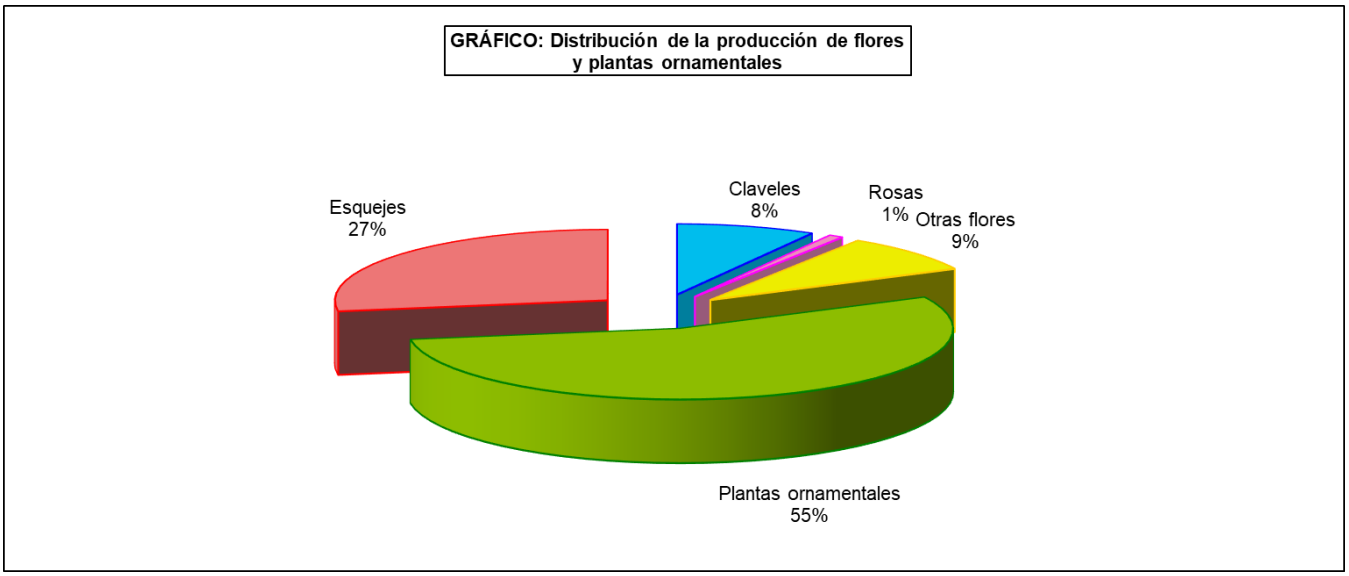

GRÁFICO 7.7.1.1.

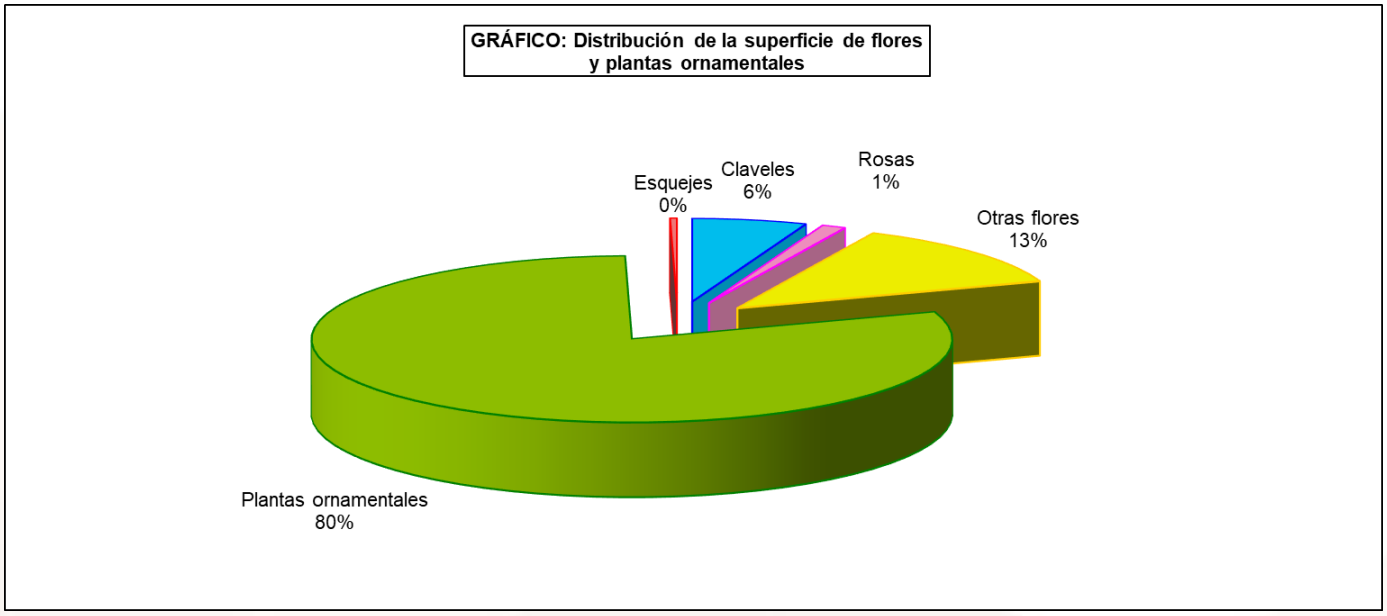

7.7.1.2. FLORES Y PLANTAS ORNAMENTALES-TOTAL FLORES:
Análisis provincial de superficie, rendimiento y producción, 2022

Provincias y Comunidades Autónomas	Superficie (áreas)				Rendimiento (docenas/área)			Producción (miles de docenas)
	Secano	Regadío		Total	Secano	Regadío		
		Aire libre	Protegido			Aire libre	Protegido	
A Coruña	–	5.140	4.695	9.835	–	–	–	5.239
Lugo	–	50	60	110	–	–	–	44
Ourense	–	270	155	425	–	–	–	187
Pontevedra	–	4.540	4.060	8.600	–	–	–	5.108
GALICIA	**–**	**10.000**	**8.970**	**18.970**	**–**	**–**	**–**	**10.578**
P. DE ASTURIAS	**–**	**–**	**420**	**420**	**–**	**–**	**–**	**583**
CANTABRIA	**100**	**–**	**100**	**200**	**–**	**–**	**–**	**110**
Alava	–	–	–	–	–	–	–	–
Guipúzcoa	–	28	173	201	–	–	–	108
Vizcaya	–	–	–	–	–	–	–	–
PAÍS VASCO	**–**	**28**	**173**	**201**	**–**	**–**	**–**	**108**
NAVARRA	**–**	**200**	**900**	**1.100**	**–**	**–**	**–**	**574**
LA RIOJA	**–**	**–**	**200**	**200**	**–**	**–**	**–**	**20**
Huesca	–	–	–	–	–	–	–	–
Teruel	–	–	–	–	–	–	–	–
Zaragoza	–	–	–	–	–	–	–	–
ARAGÓN	**–**	**–**	**–**	**–**	**–**	**–**	**–**	**–**
Barcelona	–	300	3.700	4.000	–	–	–	2.807
Girona	–	–	–	–	–	–	–	–
Lleida	–	100	–	100	–	–	–	61
Tarragona	–	–	–	–	–	–	–	–
CATALUÑA	**–**	**400**	**3.700**	**4.100**	**–**	**–**	**–**	**2.868**
BALEARES	**–**	**162**	**675**	**837**	**–**	**–**	**–**	**1.075**
Avila	–	–	–	–	–	–	–	–
Burgos	–	–	–	–	–	–	–	–
León	–	46	27	73	–	–	–	24
Palencia	–	–	31	31	–	–	–	9
Salamanca	–	–	–	–	–	–	–	–
Segovia	–	–	–	–	–	–	–	–
Soria	–	–	–	–	–	–	–	–
Valladolid	–	–	–	–	–	–	–	–
Zamora	–	–	13	13	–	–	–	–
CASTILLA Y LEÓN	**–**	**46**	**71**	**117**	**–**	**–**	**–**	**33**

7.7.1.2. FLORES Y PLANTAS ORNAMENTALES-TOTAL FLORES:
Análisis provincial de superficie, rendimiento y producción, 2022

Provincias y Comunidades Autónomas	Superficie (áreas)				Rendimiento (docenas/área)			Producción (miles de docenas)
	Secano	Regadío		Total	Secano	Regadío		
		Aire libre	Protegido			Aire libre	Protegido	
MADRID	**–**	**100**	**–**	**100**	**–**	**–**	**–**	**1**
Albacete	–	5.225	–	5.225	–	–	–	3.012
Ciudad Real	–	–	–	–	–	–	–	–
Cuenca	–	–	–	–	–	–	–	–
Guadalajara	–	–	–	–	–	–	–	–
Toledo	–	–	–	–	–	–	–	–
CASTILLA-LA MANCHA	**–**	**5.225**	**–**	**5.225**	**–**	**–**	**–**	**3.012**
Alicante	–	1.200	4.700	5.900	–	–	–	2.224
Castellón	–	–	500	500	–	–	–	125
Valencia	–	–	1.400	1.400	–	–	–	552
C. VALENCIANA	**–**	**1.200**	**6.600**	**7.800**	**–**	**–**	**–**	**2.901**
R. DE MURCIA	**–**	**5.900**	**12.400**	**18.300**	**–**	**–**	**–**	**21.905**
Badajoz	–	–	116	116	–	–	–	51
Cáceres	–	1.540	60	1.600	–	–	–	124
EXTREMADURA	**–**	**1.540**	**176**	**1.716**	**–**	**–**	**–**	**175**
Almería	–	–	1.630	1.630	–	–	–	2.174
Cádiz	–	–	23.480	23.480	–	–	–	30.805
Córdoba	56	1.800	600	2.456	–	–	–	1.383
Granada	–	1.100	400	1.500	–	–	–	1.370
Huelva	–	4.500	–	4.500	–	–	–	1.044
Jaén	–	700	–	700	–	–	–	70
Málaga	–	1.115	310	1.425	–	–	–	471
Sevilla	–	–	8.000	8.000	–	–	–	9.166
ANDALUCÍA	**56**	**9.215**	**34.420**	**43.691**	**–**	**–**	**–**	**46.483**
Las Palmas	–	1.670	3.670	5.340	–	–	–	3.023
S.C. de Tenerife	–	6.550	5.890	12.440	–	–	–	4.643
CANARIAS	**–**	**8.220**	**9.560**	**17.780**	**–**	**–**	**–**	**7.666**
ESPAÑA	**156**	**42.236**	**78.365**	**120.757**	**–**	**–**	**–**	**98.092**

7.7.2.1. FLORES Y PLANTAS ORNAMENTALES-CLAVELES:
Serie histórica de superficie, rendimiento, producción

Años	Superficie (áreas)	Rendimiento (docenas/área)	Producción (miles de docenas)
2012	42.920	1.529	65.631
2013	42.572	1.287	54.800
2014	41.501	1.452	60.277
2015	39.713	1.235	49.065
2016	33.880	1.383	46.856
2017	37.286	1.287	47.990
2018	37.444	1.283	48.043
2019	37.654	1.386	52.184
2020	36.554	666	24.363
2021	35.061	1.163	40.789
2022	35.420	1.291	45.726

GRÁFICO 7.7.2.1.

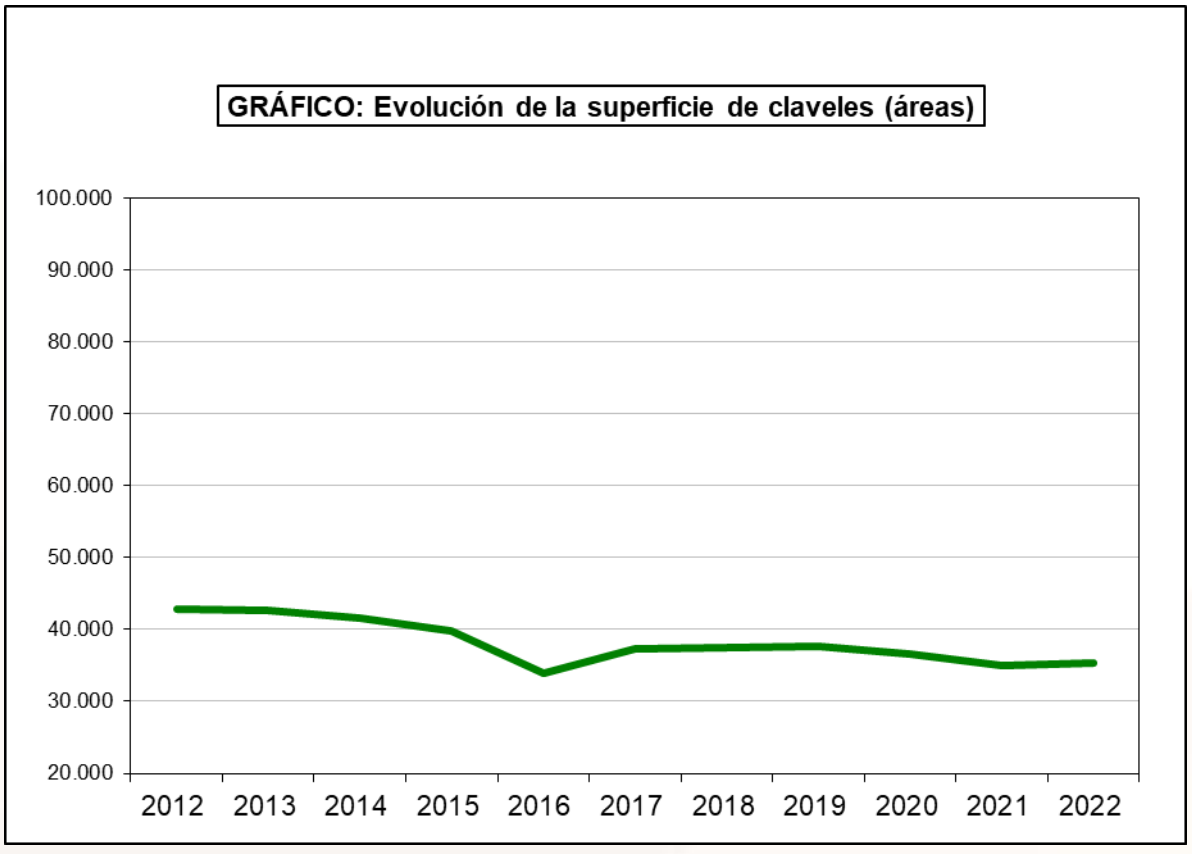

GRÁFICO 7.7.2.1.

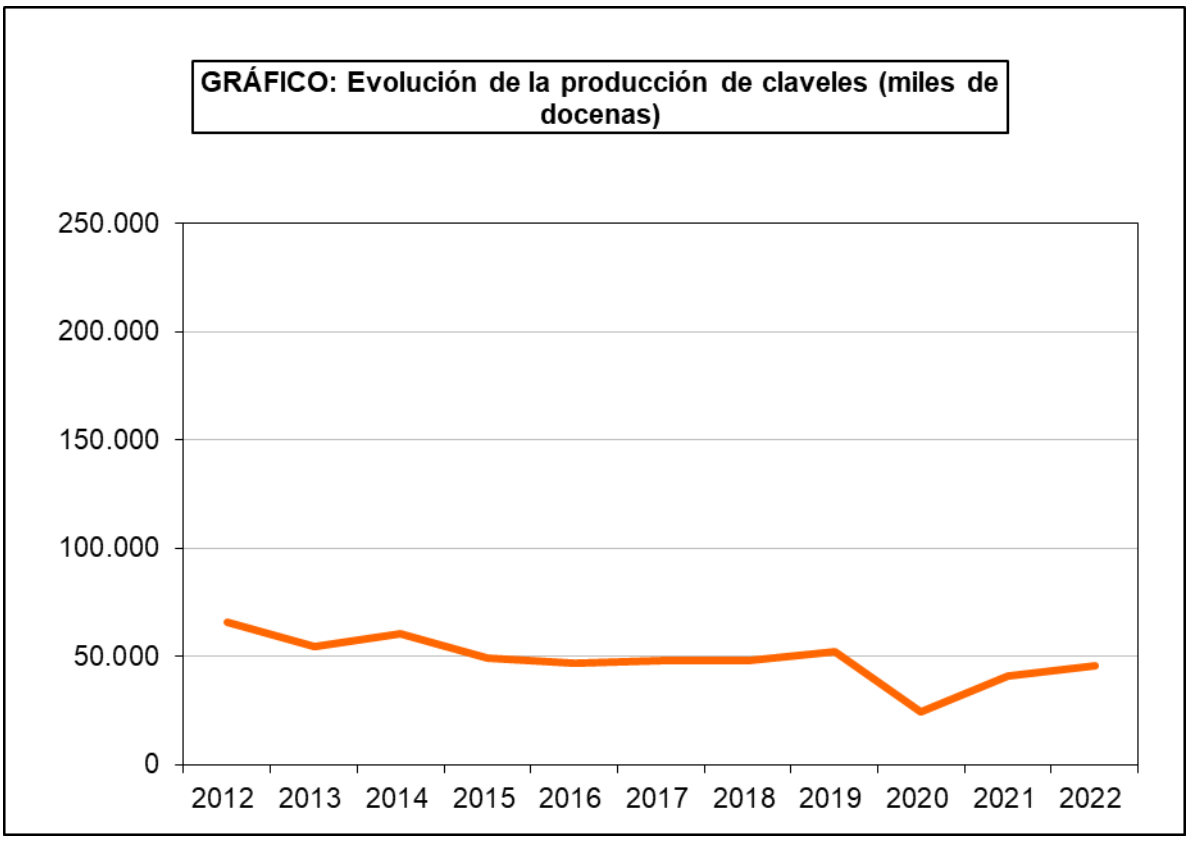

7.7.2.2. FLORES Y PLANTAS ORNAMENTALES-CLAVELES:
Serie histórica de superficie y producción según variedades

Años	Tipo americano		Tipo Anita		Otras variedades	
	Superficie (áreas)	Producción (miles de docenas)	Superficie (áreas)	Producción (miles de docenas)	Superficie (áreas)	Producción (miles de docenas)
2012	10.894	13.658	—	—	35.100	56.550
2013	12.913	14.880	—	—	29.659	39.920
2014	13.022	14.528	—	—	28.479	45.749
2015	12.405	13.065	—	—	27.308	35.460
2016	9.252	14.654	—	—	24.628	32.202
2017	12.655	17.866	—	—	24.631	30.124
2018	12.974	18.413	—	—	24.470	29.630
2019	12.146	17.283	8	3	25.500	34.898
2020	12.548	5.959	12	7	23.994	18.397
2021	11.870	11.977	12	7	23.179	28.805
2022	12.408	16.816	12	7	23.000	28.903

GRÁFICO 7.7.2.2.

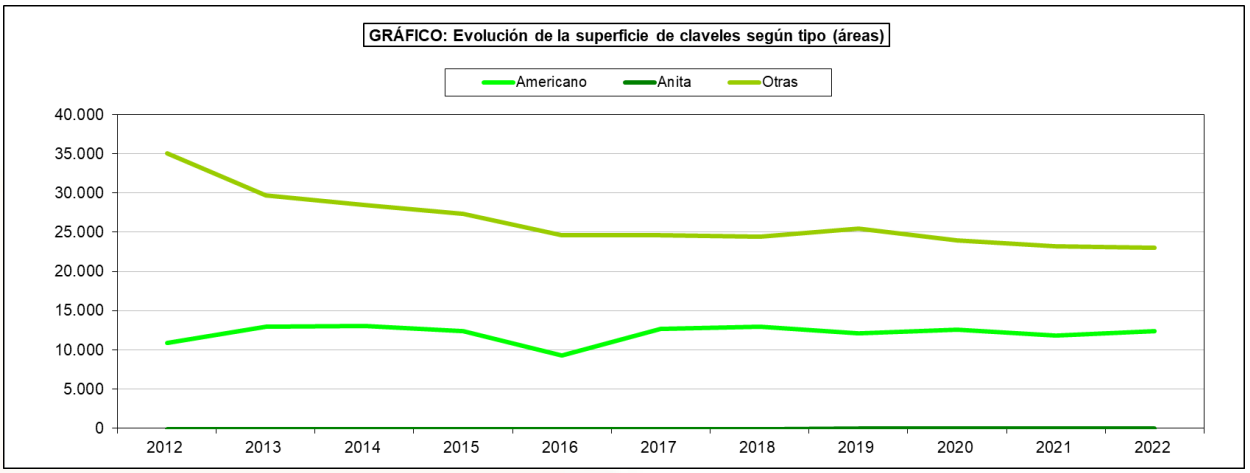

GRÁFICO 7.7.2.2.

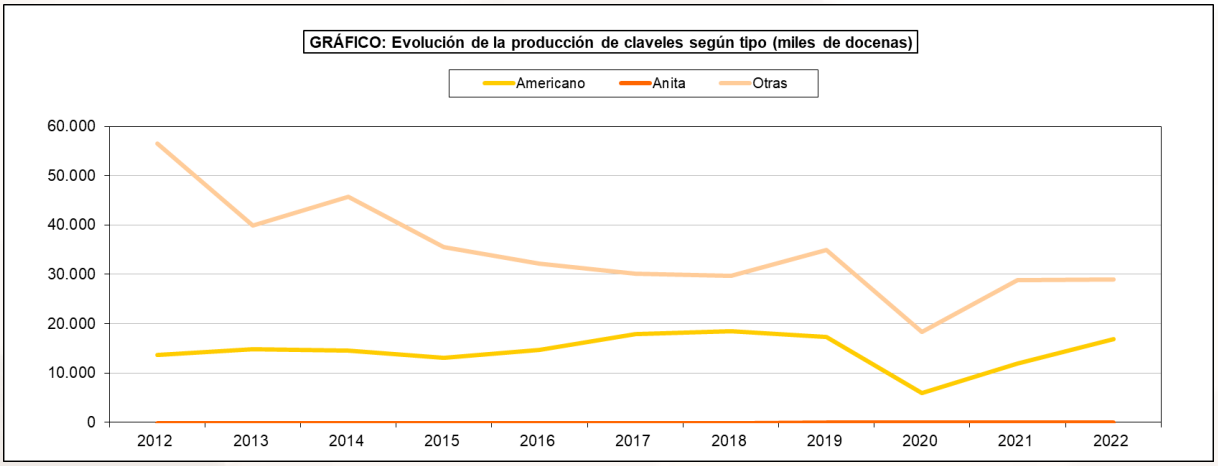

7.7.2.3. FLORES Y PLANTAS ORNAMENTALES-CLAVELES:
Análisis provincial de superficie, rendimiento y producción, 2022

Provincias y Comunidades Autonomas	Superficie (áreas)				Rendimiento (docenas/área)			Producción (miles de docenas)
	Secano	Regadío		Total	Secano	Regadío		
		Aire libre	Protegido			Aire libre	Protegido	
A Coruña	–	1.375	1.550	2.925	–	580	850	2.115
Lugo	–	–	–	–	–	–	–	–
Ourense	–	75	30	105	–	765	1.375	99
Pontevedra	–	1.400	1.200	2.600	–	600	950	1.980
GALICIA	**–**	**2.850**	**2.780**	**5.630**	**–**	**595**	**–**	**4.194**
P. DE ASTURIAS	**–**	**–**	**100**	**100**	**–**	**–**	**1.350**	**135**
CANTABRIA	**–**	**–**	**–**	**–**	**–**	**–**	**–**	**–**
Alava	–	–	–	–	–	–	–	–
Guipúzcoa	–	–	8	8	–	–	473	4
Vizcaya	–	–	–	–	–	–	–	–
PAÍS VASCO	**–**	**–**	**8**	**8**	**–**	**–**	**–**	**4**
NAVARRA	**-**	**-**	**-**	**-**	**-**	**-**	**-**	**-**
LA RIOJA	**-**	**-**	**-**	**-**	**-**	**-**	**-**	**-**
Huesca	-	-	-	-	-	-	-	-
Teruel	-	-	-	-	-	-	-	-
Zaragoza	-	-	-	-	-	-	-	-
ARAGÓN	**-**	**-**	**-**	**-**	**-**	**-**	**-**	**-**
Barcelona	–	–	200	200	–	–	890	178
Girona	-	-	-	-	-	-	-	-
Lleida	-	-	-	-	-	-	-	-
Tarragona	-	-	-	-	-	-	-	-
CATALUÑA	**–**	**–**	**200**	**200**	**–**	**–**	**–**	**178**
BALEARES	**–**	**–**	**3**	**3**	**–**	**–**	**800**	**2**
Avila	-	-	-	-	-	-	-	-
Burgos	-	-	-	-	-	-	-	-
León	-	-	-	-	-	-	-	-
Palencia	–	–	12	12	–	–	570	7
Salamanca	-	-	-	-	-	-	-	-
Segovia	-	-	-	-	-	-	-	-
Soria	-	-	-	-	-	-	-	-
Valladolid	-	-	-	-	-	-	-	-
Zamora	-	-	-	-	-	-	-	-
CASTILLA Y LEÓN	**–**	**–**	**12**	**12**	**–**	**–**	**–**	**7**

7.7.2.3. FLORES Y PLANTAS ORNAMENTALES-CLAVELES:
Análisis provincial de superficie, rendimiento y producción, 2022

Provincias y Comunidades Autonomas	Superficie (áreas)				Rendimiento (docenas/área)			Producción (miles de docenas)
	Secano	Regadío		Total	Secano	Regadío		
		Aire libre	Protegido			Aire libre	Protegido	
MADRID	-	-	-	-	-	-	-	-
Albacete	–	225	–	225	–	275	–	62
Ciudad Real	-	-	-	-	-	-	-	-
Cuenca	-	-	-	-	-	-	-	-
Guadalajara	-	-	-	-	-	-	-	-
Toledo	-	-	-	-	-	-	-	-
CASTILLA-LA MANCHA	**–**	**225**	**–**	**225**	**–**	**275**	**–**	**62**
Alicante	–	–	200	200	–	–	500	100
Castellón	-	-	-	-	-	-	-	-
Valencia	-	-	-	-	-	-	-	-
C. VALENCIANA	**–**	**–**	**200**	**200**	**–**	**–**	**–**	**100**
R. DE MURCIA	**–**	**1.500**	**5.400**	**6.900**	**–**	**500**	**1.800**	**10.470**
Badajoz	–	–	22	22	–	–	375	8
Cáceres	-	-	-	-	-	-	-	-
EXTREMADURA	**–**	**–**	**22**	**22**	**–**	**–**	**–**	**8**
Almería	–	–	500	500	–	–	920	460
Cádiz	–	–	12.300	12.300	–	–	1.500	18.450
Córdoba	–	–	400	400	–	–	1.300	520
Granada	–	–	–	–	–	–	–	–
Huelva	–	–	–	–	–	–	–	–
Jaén	–	–	–	–	–	–	–	–
Málaga	–	–	170	170	–	–	880	150
Sevilla	–	–	7.200	7.200	–	–	1.250	9.000
ANDALUCÍA	**–**	**–**	**20.570**	**20.570**	**–**	**–**	**–**	**28.580**
Las Palmas	–	560	460	1.020	–	1.240	1.378	1.329
S.C. de Tenerife	–	530	–	530	–	1.240	–	657
CANARIAS	**–**	**1.090**	**460**	**1.550**	**–**	**1.240**	**–**	**1.986**
ESPAÑA	**–**	**5.665**	**29.755**	**35.420**	**–**	**681**	**–**	**45.726**

7.7.2.4. FLORES Y PLANTAS ORNAMENTALES-CLAVELES:
Análisis provincial de superficie y producción según variedades, 2022

Provincias y Comunidades Autónomas	Tipo americano		Tipo Anita		Otros claveles	
	Superficie (áreas)	Producción (mil. docenas)	Superficie (áreas)	Producción (mil. docenas)	Superficie (áreas)	Producción (mil. docenas)
A Coruña	–	–	–	–	2.925	2.115
Lugo	–	–	–	–	–	–
Ourense	–	–	–	–	105	99
Pontevedra	–	–	–	–	2.600	1.980
GALICIA	**–**	**–**	**–**	**–**	**5.630**	**4.194**
P. DE ASTURIAS	**–**	**–**	**–**	**–**	**100**	**135**
CANTABRIA	**–**	**–**	**–**	**–**	**–**	**–**
Alava	–	–	–	–	–	–
Guipúzcoa	8	4	–	–	–	–
Vizcaya	–	–	–	–	–	–
PAÍS VASCO	**8**	**4**	**–**	**–**	**–**	**–**
NAVARRA	**–**	**–**	**–**	**–**	**–**	**–**
LA RIOJA	**–**	**–**	**–**	**–**	**–**	**–**
Huesca	–	–	–	–	–	–
Teruel	–	–	–	–	–	–
Zaragoza	–	–	–	–	–	–
ARAGÓN	**–**	**–**	**–**	**–**	**–**	**–**
Barcelona	–	–	–	–	200	178
Girona	–	–	–	–	–	–
Lleida	–	–	–	–	–	–
Tarragona	–	–	–	–	–	–
CATALUÑA	**–**	**–**	**–**	**–**	**200**	**178**
BALEARES	**–**	**–**	**–**	**–**	**3**	**2**
Avila	–	–	–	–	–	–
Burgos	–	–	–	–	–	–
León	–	–	–	–	–	–
Palencia	–	–	12	7	–	–
Salamanca	–	–	–	–	–	–
Segovia	–	–	–	–	–	–
Soria	–	–	–	–	–	–
Valladolid	–	–	–	–	–	–
Zamora	–	–	–	–	–	–
CASTILLA Y LEÓN	**–**	**–**	**12**	**7**	**–**	**–**

7.7.2.4. FLORES Y PLANTAS ORNAMENTALES-CLAVELES:
Análisis provincial de superficie y producción según variedades, 2022

Provincias y Comunidades Autónomas	Tipo americano		Tipo Anita		Otros claveles	
	Superficie (áreas)	Producción (mil. docenas)	Superficie (áreas)	Producción (mil. docenas)	Superficie (áreas)	Producción (mil. docenas)
MADRID	**–**	**–**	**–**	**–**	**–**	**–**
Albacete	–	–	–	–	225	62
Ciudad Real	–	–	–	–	–	–
Cuenca	–	–	–	–	–	–
Guadalajara	–	–	–	–	–	–
Toledo	–	–	–	–	–	–
CASTILLA-LA MANCHA	**–**	**–**	**–**	**–**	**225**	**62**
Alicante	–	–	–	–	200	100
Castellón	–	–	–	–	–	–
Valencia	–	–	–	–	–	–
C. VALENCIANA	**–**	**–**	**–**	**–**	**200**	**100**
R. DE MURCIA	**700**	**1.062**	**–**	**–**	**6.200**	**9.408**
Badajoz	–	–	–	–	22	8
Cáceres	–	–	–	–	–	–
EXTREMADURA	**–**	**–**	**–**	**–**	**22**	**8**
Almería	–	–	–	–	500	460
Cádiz	4.500	6.750	–	–	7.800	11.700
Córdoba	–	–	–	–	400	520
Granada	–	–	–	–	–	–
Huelva	–	–	–	–	–	–
Jaén	–	–	–	–	–	–
Málaga	–	–	–	–	170	150
Sevilla	7.200	9.000	–	–	–	–
ANDALUCÍA	**11.700**	**15.750**	**–**	**–**	**8.870**	**12.830**
Las Palmas	–	–	–	–	1.020	1.329
S.C. de Tenerife	–	–	–	–	530	657
CANARIAS	**–**	**–**	**–**	**–**	**1.550**	**1.986**
ESPAÑA	**12.408**	**16.816**	**12**	**7**	**23.000**	**28.903**

7.7.3.1. FLORES Y PLANTAS ORNAMENTALES-ROSAS:
Serie histórica de superficie, rendimiento, producción

Años	Superficie (áreas)	Rendimiento (docenas/área)	Producción (miles de docenas)
2012	16.373	796	13.038
2013	15.043	797	11.993
2014	14.063	775	10.897
2015	14.086	761	10.725
2016	12.651	686	8.682
2017	12.371	847	10.480
2018	12.895	879	11.340
2019	10.892	873	9.513
2020	9.459	754	7.135
2021	7.447	630	4.689
2022	7.406	633	4.688

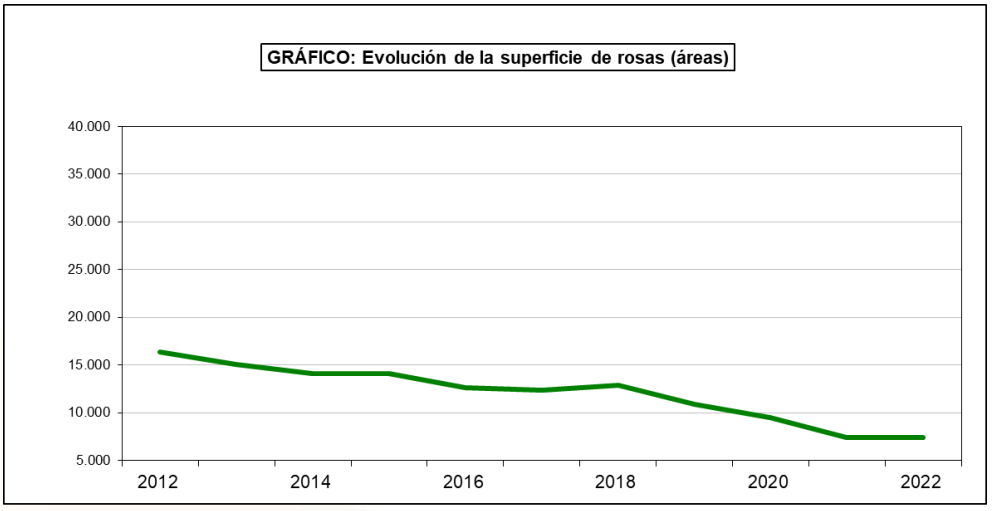

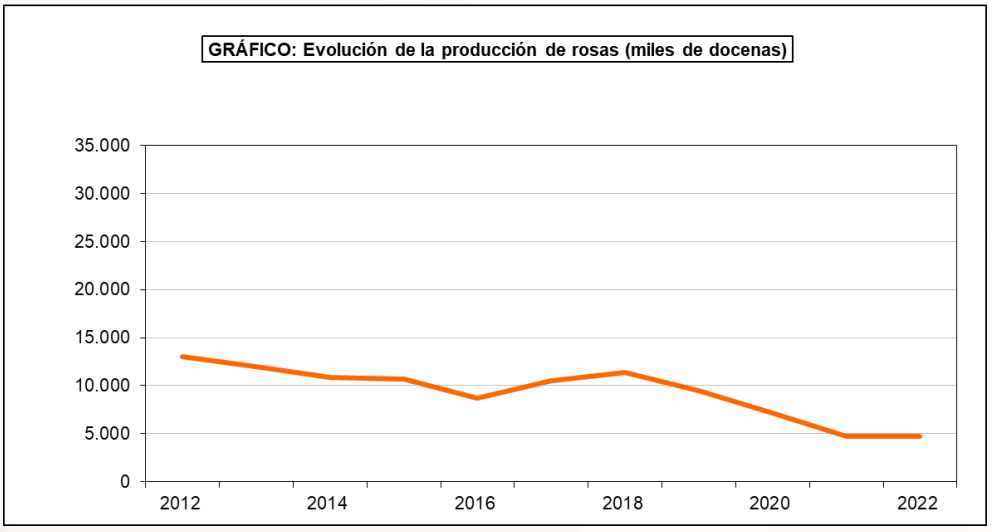

7.7.3.2. FLORES Y PLANTAS ORNAMENTALES-ROSAS:
Serie histórica de superficie y producción según variedades

Años	Rosas baccara o Rouge Meilland		Otras rosas	
	Superficie (áreas)	Producción (miles de docenas)	Superficie (áreas)	Producción (miles de docenas)
2012	1.050	741	12.133	9.551
2013	950	662	14.093	11.331
2014	1.050	739	13.013	10.158
2015	1.070	756	13.016	9.969
2016	79	38	12.572	8.644
2017	79	38	12.292	10.442
2018	93	43	12.802	11.297
2019	91	39	10.801	9.474
2020	74	31	9.385	7.104
2021	66	27	7.381	4.662
2022	68	27	7.338	4.661

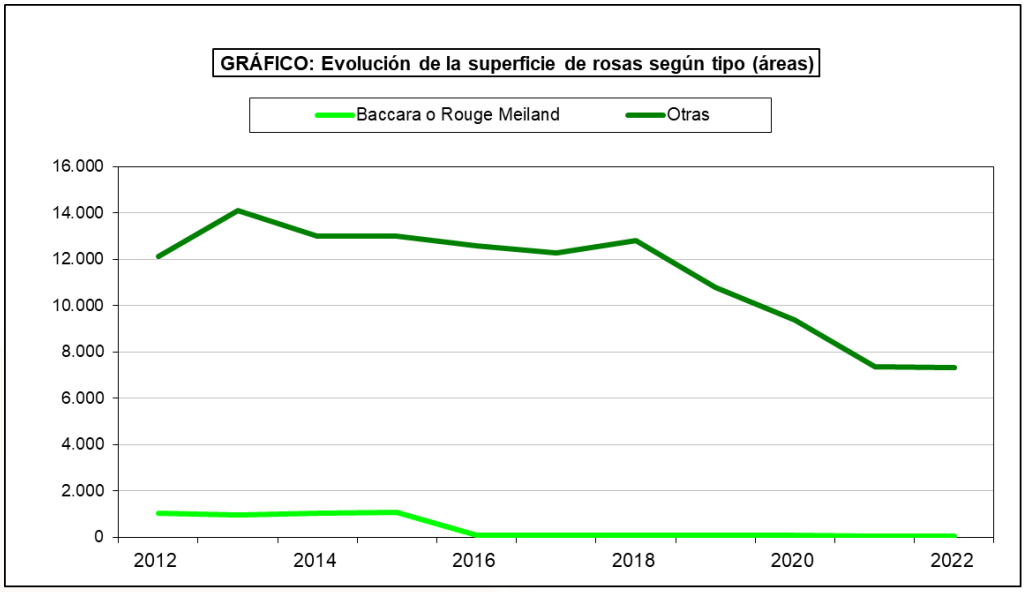

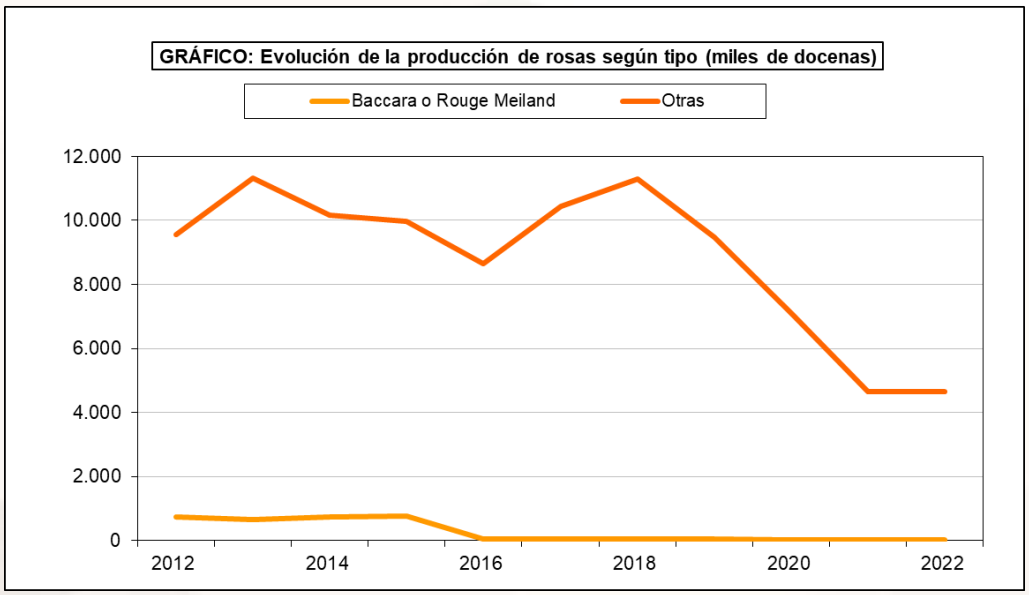

7.7.3.3. FLORES Y PLANTAS ORNAMENTALES-ROSAS:
Análisis provincial de superficie, rendimiento y producción, 2022

Provincias y Comunidades autonomas	Superficie (áreas)				Rendimiento (plantas/área)			Producción (miles de docenas)
	Secano	Regadío		Total	Secano	Regadío		
		Aire libre	Protegido			Aire libre	Protegido	
A Coruña	–	475	425	900	–	255	310	253
Lugo	-	-	-	-	-	-	-	-
Ourense	–	–	–	–	–	–	–	–
Pontevedra	–	440	360	800	–	575	980	606
GALICIA	**–**	**915**	**785**	**1.700**	**–**	**409**	**617**	**859**
P. DE ASTURIAS	**-**	**-**	**-**	**-**	**-**	**-**	**-**	**-**
CANTABRIA	**-**	**-**	**-**	**-**	**-**	**-**	**-**	**-**
Alava	-	-	-	-	-	-	-	-
Guipúzcoa	–	–	68	68	–	–	409	27
Vizcaya	-	-	-	-	-	-	-	-
PAÍS VASCO	**–**	**–**	**68**	**68**	**–**	**–**	**409**	**27**
NAVARRA	**-**	**-**	**-**	**-**	**-**	**-**	**-**	**-**
LA RIOJA	**-**	**-**	**-**	**-**	**-**	**-**	**-**	**-**
Huesca	-	-	-	-	-	-	-	-
Teruel	-	-	-	-	-	-	-	-
Zaragoza	-	-	-	-	-	-	-	-
ARAGÓN	**-**	**-**	**-**	**-**	**-**	**-**	**-**	**-**
Barcelona	–	–	200	200	–	–	333	67
Girona	-	-	-	-	-	-	-	-
Lleida	-	-	-	-	-	-	-	-
Tarragona	-	-	-	-	-	-	-	-
CATALUÑA	**–**	**–**	**200**	**200**	**–**	**–**	**333**	**67**
BALEARES	**–**	**–**	**295**	**295**	**–**	**–**	**1.500**	**443**
Avila	-	-	-	-	-	-	-	-
Burgos	-	-	-	-	-	-	-	-
León	-	-	-	-	-	-	-	-
Palencia	–	–	8	8	–	–	140	1
Salamanca	-	-	-	-	-	-	-	-
Segovia	-	-	-	-	-	-	-	-
Soria	-	-	-	-	-	-	-	-
Valladolid	-	-	-	-	-	-	-	-
Zamora	-	-	-	-	-	-	-	-
CASTILLA Y LEÓN	**–**	**–**	**8**	**8**	**–**	**–**	**140**	**1**

7.7.3.3. FLORES Y PLANTAS ORNAMENTALES-ROSAS:
Análisis provincial de superficie, rendimiento y producción, 2022

Provincias y Comunidades autonomas	Superficie (áreas)				Rendimiento (plantas/área)			Producción (miles de docenas)
	Secano	Regadío		Total	Secano	Regadío		
		Aire libre	Protegido			Aire libre	Protegido	
MADRID	**-**	**-**	**-**	**-**	**-**	**-**	**-**	**-**
Albacete	–	125	–	125	–	200	–	25
Ciudad Real	-	-	-	-	-	-	-	-
Cuenca	-	-	-	-	-	-	-	-
Guadalajara	-	-	-	-	-	-	-	-
Toledo	-	-	-	-	-	-	-	-
CASTILLA-LA MANCHA	**–**	**125**	**–**	**125**	**–**	**200**	**–**	**25**
Alicante	–	–	400	400	–	–	580	232
Castellón	-	-	-	-	-	-	-	-
Valencia	–	–	400	400	–	–	630	252
C. VALENCIANA	**–**	**–**	**800**	**800**	**–**	**–**	**605**	**484**
R. DE MURCIA	**–**	**300**	**700**	**1.000**	**–**	**500**	**950**	**815**
Badajoz	-	-	-	-	-	-	-	-
Cáceres	-	-	-	-	-	-	-	-
EXTREMADURA	**-**	**-**	**-**	**-**	**-**	**-**	**-**	**-**
Almería	–	–	80	80	–	–	500	40
Cádiz	–	–	290	290	–	–	1.295	375
Córdoba	–	–	100	100	–	–	750	75
Granada	–	-	-	-	-	-	-	-
Huelva	–	-	-	-	-	-	-	-
Jaén	–	-	-	-	-	-	-	-
Málaga	–	–	140	140	–	–	295	42
Sevilla	–	-	-	-	-	-	-	-
ANDALUCÍA	**–**	**–**	**610**	**610**	**–**	**–**	**872**	**532**
Las Palmas	–	–	1.330	1.330	–	–	552	734
S.C. de Tenerife	–	–	1.270	1.270	–	–	552	701
CANARIAS	**–**	**–**	**2.600**	**2.600**	**–**	**–**	**552**	**1.435**
ESPAÑA	**–**	**1.340**	**6.066**	**7.406**	**–**	**410**	**559**	**4.688**

7.7.3.4. FLORES Y PLANTAS ORNAMENTALES-ROSAS:
Análisis provincial de superficie y producción según variedades, 2022

Provincias y Comunidades Autónomas	Rosas Baccara o Rouse Meilland		Otras rosas	
	Superficie (áreas)	Producción (mil. docenas)	Superficie (áreas)	Producción (mil. docenas)
A Coruña	–	–	900	253
Lugo	–	–	–	–
Ourense	–	–	–	–
Pontevedra	–	–	800	606
GALICIA	**–**	**–**	**1.700**	**859**
P. DE ASTURIAS	**–**	**–**	**–**	**–**
CANTABRIA	**–**	**–**	**–**	**–**
Alava	–	–	–	–
Guipúzcoa	68	27	–	–
Vizcaya	–	–	–	–
PAÍS VASCO	**68**	**27**	**–**	**–**
NAVARRA	**–**	**–**	**–**	**–**
LA RIOJA	**–**	**–**	**–**	**–**
Huesca	–	–	–	–
Teruel	–	–	–	–
Zaragoza	–	–	–	–
ARAGÓN	**–**	**–**	**–**	**–**
Barcelona	–	–	200	67
Girona	–	–	–	–
Lleida	–	–	–	–
Tarragona	–	–	–	–
CATALUÑA	**–**	**–**	**200**	**67**
BALEARES	**–**	**–**	**295**	**443**
Avila	–	–	–	–
Burgos	–	–	–	–
León	–	–	–	–
Palencia	–	–	8	1
Salamanca	–	–	–	–
Segovia	–	–	–	–
Soria	–	–	–	–
Valladolid	–	–	–	–
Zamora	–	–	–	–
CASTILLA Y LEÓN	**–**	**–**	**8**	**1**

7.7.3.4. FLORES Y PLANTAS ORNAMENTALES-ROSAS:
Análisis provincial de superficie y producción según variedades, 2022

Provincias y Comunidades Autónomas	Rosas Baccara o Rouse Meilland		Otras rosas	
	Superficie (áreas)	Producción (mil. docenas)	Superficie (áreas)	Producción (mil. docenas)
MADRID	**–**	**–**	**–**	**–**
Albacete	–	–	125	25
Ciudad Real	–	–	–	–
Cuenca	–	–	–	–
Guadalajara	–	–	–	–
Toledo	–	–	–	–
CASTILLA-LA MANCHA	**–**	**–**	**125**	**25**
Alicante	–	–	400	232
Castellón	–	–	–	–
Valencia	–	–	400	252
C. VALENCIANA	**–**	**–**	**800**	**484**
R. DE MURCIA	**–**	**–**	**1.000**	**815**
Badajoz	–	–	–	–
Cáceres	–	–	–	–
EXTREMADURA	**–**	**–**	**–**	**–**
Almería	–	–	80	40
Cádiz	–	–	290	375
Córdoba	–	–	100	75
Granada	–	–	–	–
Huelva	–	–	–	–
Jaén	–	–	–	–
Málaga	–	–	140	42
Sevilla	–	–	–	–
ANDALUCÍA	**–**	**–**	**610**	**532**
Las Palmas	–	–	1.330	734
S.C. de Tenerife	–	–	1.270	701
CANARIAS	**–**	**–**	**2.600**	**1.435**
ESPAÑA	**68**	**27**	**7.338**	**4.661**

7.7.4.1. FLORES Y PLANTAS ORNAMENTALES-OTRAS FLORES:
Análisis provincial de superficie, rendimiento y producción, 2022

Provincias y Comunidades Autónomas	Superficie (áreas)				Rendimiento (docenas/área)			Producción (miles de docenas)
	Secano	Regadío		Total	Secano	Regadío		
		Aire libre	Protegido			Aire libre	Protegido	
A Coruña	–	3.290	2.720	6.010	–	385	590	2.871
Lugo	–	50	60	110	–	275	510	44
Ourense	–	195	125	320	–	255	310	88
Pontevedra	–	2.700	2.500	5.200	–	425	550	2.522
GALICIA	**–**	**6.235**	**5.405**	**11.640**	**–**	**397**	**–**	**5.525**
P. DE ASTURIAS	**–**	**–**	**320**	**320**	**–**	**–**	**1.400**	**448**
CANTABRIA	**100**	**–**	**100**	**200**	**300**	**–**	**800**	**110**
Alava	–	–	–	–	–	–	–	–
Guipúzcoa	–	28	97	125	–	570	630	77
Vizcaya	–	–	–	–	–	–	–	–
PAÍS VASCO	**–**	**28**	**97**	**125**	**–**	**570**	**–**	**77**
NAVARRA	**–**	**200**	**900**	**1.100**	**–**	**260**	**580**	**574**
LA RIOJA	**–**	**–**	**200**	**200**	**–**	**–**	**100**	**20**
Huesca	–	–	–	–	–	–	–	–
Teruel	–	–	–	–	–	–	–	–
Zaragoza	–	–	–	–	–	–	–	–
ARAGÓN	**–**	**–**	**–**	**–**	**–**	**–**	**–**	**–**
Barcelona	–	300	3.300	3.600	–	612	721	2.562
Girona	–	–	–	–	–	–	–	–
Lleida	–	100	–	100	–	612	–	61
Tarragona	–	–	–	–	–	–	–	–
CATALUÑA	**–**	**400**	**3.300**	**3.700**	**–**	**612**	**–**	**2.623**
BALEARES	**–**	**162**	**377**	**539**	**–**	**400**	**1.500**	**630**
Avila	–	–	–	–	–	–	–	–
Burgos	–	–	–	–	–	–	–	–
León	–	46	27	73	–	220	525	24
Palencia	–	–	11	11	–	–	118	1
Salamanca	–	–	–	–	–	–	–	–
Segovia	–	–	–	–	–	–	–	–
Soria	–	–	–	–	–	–	–	–
Valladolid	–	–	–	–	–	–	–	–
Zamora	–	–	13	13	–	–	32	–
CASTILLA Y LEÓN	**–**	**46**	**51**	**97**	**–**	**220**	**–**	**25**

7.7.4.1. FLORES Y PLANTAS ORNAMENTALES-OTRAS FLORES:
Análisis provincial de superficie, rendimiento y producción, 2022

Provincias y Comunidades Autónomas	Superficie (áreas)				Rendimiento (docenas/área)			Producción (miles de docenas)
	Secano	Regadío		Total	Secano	Regadío		
		Aire libre	Protegido			Aire libre	Protegido	
MADRID	**–**	**100**	**–**	**100**	**–**	**9**	**–**	**1**
Albacete	–	4.875	–	4.875	–	600	–	2.925
Ciudad Real	–	–	–	–	–	–	–	–
Cuenca	–	–	–	–	–	–	–	–
Guadalajara	–	–	–	–	–	–	–	–
Toledo	–	–	–	–	–	–	–	–
CASTILLA-LA MANCHA	**–**	**4.875**	**–**	**4.875**	**–**	**600**	**–**	**2.925**
Alicante	–	1.200	4.100	5.300	–	210	400	1.892
Castellón	–	–	500	500	–	–	250	125
Valencia	–	–	1.000	1.000	–	–	300	300
C. VALENCIANA	**–**	**1.200**	**5.600**	**6.800**	**–**	**210**	**–**	**2.317**
R. DE MURCIA	**–**	**4.100**	**6.300**	**10.400**	**–**	**900**	**1.100**	**10.620**
Badajoz	–	–	94	94	–	–	461	43
Cáceres	–	1.540	60	1.600	–	73	199	124
EXTREMADURA	**–**	**1.540**	**154**	**1.694**	**–**	**73**	**–**	**167**
Almería	–	–	1.050	1.050	–	–	1.594	1.674
Cádiz	–	–	10.890	10.890	–	–	1.100	11.980
Córdoba	56	1.800	100	1.956	150	400	600	788
Granada	–	1.100	400	1.500	–	773	1.300	1.370
Huelva	–	4.500	–	4.500	–	232	–	1.044
Jaén	–	700	–	700	–	100	–	70
Málaga	–	1.115	–	1.115	–	251	–	279
Sevilla	–	–	800	800	–	–	208	166
ANDALUCÍA	**56**	**9.215**	**13.240**	**22.511**	**150**	**322**	**–**	**17.371**
Las Palmas	–	1.110	1.880	2.990	–	165	413	960
S.C. de Tenerife	–	6.020	4.620	10.640	–	122	552	3.285
CANARIAS	**–**	**7.130**	**6.500**	**13.630**	**–**	**129**	**–**	**4.245**
ESPAÑA	**156**	**35.231**	**42.544**	**77.931**	**246**	**390**	**–**	**47.678**

7.7.5.1. FLORES Y PLANTAS ORNAMENTALES-PLANTAS ORNAMENTALES:
Análisis provincial de superficie, rendimiento y producción, 2022

Provincias y Comunidades Autónomas	Superficie (áreas)				Rendimiento (plantas/área)			Producción (miles de plantas)
	Secano	Regadío		Total	Secano	Regadío		
		Aire libre	Protegido			Aire libre	Protegido	
A Coruña	–	17.710	7.590	25.300	–	370	610	11.183
Lugo	–	6.650	2.250	8.900	–	157	294	1.706
Ourense	–	1.875	1.625	3.500	–	250	490	1.265
Pontevedra	–	9.735	1.365	11.100	–	380	645	4.579
GALICIA	**–**	**35.970**	**12.830**	**48.800**	**–**	**327**	**–**	**18.733**
P. DE ASTURIAS	**–**	**–**	**2.200**	**2.200**	**–**	**–**	**560**	**1.232**
CANTABRIA	**–**	**–**	**100**	**100**	**–**	**–**	**700**	**70**
Alava	–	–	–	–	–	–	–	–
Guipúzcoa	–	12	–	12	–	–	–	1
Vizcaya	–	20	–	20	–	265	–	5
PAÍS VASCO	**–**	**32**	**–**	**32**	**–**	**166**	**–**	**6**
NAVARRA	**–**	**600**	**400**	**1.000**	**200**	**260**	**450**	**336**
LA RIOJA	**–**	**300**	**300**	**600**	**–**	**100**	**500**	**180**
Huesca	–	–	–	–	–	–	–	–
Teruel	–	–	–	–	–	–	–	–
Zaragoza	300	106	194	600	150	500	1.150	321
ARAGÓN	**300**	**106**	**194**	**600**	**150**	**500**	**–**	**321**
Barcelona	–	10.700	18.700	29.400	–	531	1.273	29.496
Girona	–	67.700	900	68.600	–	276	1.040	19.589
Lleida	–	5.200	1.000	6.200	–	446	950	3.267
Tarragona	–	19.700	1.400	21.100	–	601	979	13.210
CATALUÑA	**–**	**103.300**	**22.000**	**125.300**	**–**	**373**	**–**	**65.562**
BALEARES	**–**	**925**	**4**	**929**	**–**	**385**	**550**	**358**
Avila	–	–	–	–	–	–	–	–
Burgos	–	–	–	–	–	–	–	–
León	–	–	–	–	–	–	–	–
Palencia	–	–	–	–	–	–	–	–
Salamanca	–	–	–	–	–	–	–	–
Segovia	–	–	–	–	–	–	–	–
Soria	–	–	–	–	–	–	–	–
Valladolid	–	–	–	–	–	–	–	–
Zamora	–	–	–	–	–	–	–	–
CASTILLA Y LEÓN	**–**	**–**	**–**	**–**	**–**	**–**	**–**	**–**

7.7.5.1. FLORES Y PLANTAS ORNAMENTALES-PLANTAS ORNAMENTALES:
Análisis provincial de superficie, rendimiento y producción, 2022

Provincias y Comunidades Autónomas	Superficie (áreas)				Rendimiento (plantas/área)			Producción (miles de plantas)
	Secano	Regadío		Total	Secano	Regadío		
		Aire libre	Protegido			Aire libre	Protegido	
MADRID	**–**	**–**	**–**	**–**	**–**	**–**	**–**	**–**
Albacete	–	1.125	–	1.125	–	500	–	563
Ciudad Real	–	–	–	–	–	–	–	–
Cuenca	–	–	–	–	–	–	–	–
Guadalajara	–	–	–	–	–	–	–	–
Toledo	–	–	–	–	–	–	–	–
CASTILLA-LA MANCHA	**–**	**1.125**	**–**	**1.125**	**–**	**500**	**–**	**563**
Alicante	–	29.800	6.100	35.900	–	112	3.250	23.163
Castellón	–	17.900	25.900	43.800	–	402	1.323	41.462
Valencia	–	107.890	25.010	132.900	–	438	151	51.034
C. VALENCIANA	**–**	**155.590**	**57.010**	**212.600**	**–**	**371**	**–**	**115.659**
R. DE MURCIA	**–**	**3.000**	**6.900**	**9.900**	**–**	**450**	**1.000**	**8.250**
Badajoz	–	2.745	800	3.545	–	990	1.800	4.158
Cáceres	–	2.800	89	2.889	–	1.120	1.800	3.296
EXTREMADURA	**–**	**5.545**	**889**	**6.434**	**–**	**1.056**	**–**	**7.454**
Almería	–	5.413	24.819	30.232	–	1.151	897	28.493
Cádiz	–	–	2.500	2.500	–	–	630	1.575
Córdoba	–	–	2.700	2.700	–	–	1.000	2.700
Granada	–	1.400	3.300	4.700	–	289	2.285	7.945
Huelva	–	–	1.400	1.400	–	–	692	969
Jaén	–	200	–	200	–	450	–	90
Málaga	–	800	10.000	10.800	–	449	1.125	11.610
Sevilla	–	3.000	–	3.000	–	15	–	45
ANDALUCÍA	**–**	**10.813**	**44.719**	**55.532**	**–**	**659**	**–**	**53.427**
Las Palmas	–	2.490	2.270	4.760	–	813	1.654	5.778
S.C. de Tenerife	–	7.960	11.520	19.480	–	827	1.654	25.637
CANARIAS	**–**	**10.450**	**13.790**	**24.240**	**–**	**824**	**–**	**31.415**
ESPAÑA	**300**	**327.756**	**161.336**	**489.392**	**150**	**403**	**–**	**303.566**

7.7.6.1. FLORES Y PLANTAS ORNAMENTALES-ESQUEJES:
Análisis provincial de superficie, rendimiento y producción, 2022

Provincias y Comunidades Autónomas	Superficie (áreas)				Rendimiento (plantas/área)			Producción (miles de plantas)
	Secano	Regadío		Total	Secano	Regadío		
		Aire libre	Protegido			Aire libre	Protegido	
A Coruña	–	–	–	–	–	–	–	–
Lugo	–	–	–	–	–	–	–	–
Ourense	–	–	–	–	–	–	–	–
Pontevedra	–	–	–	–	–	–	–	–
GALICIA	–	–	–	–	–	–	–	–
P. DE ASTURIAS	–	–	–	–	–	–	–	–
CANTABRIA	–	–	–	–	–	–	–	–
Alava	–	–	–	–	–	–	–	–
Guipúzcoa	–	–	–	–	–	–	–	–
Vizcaya	–	–	–	–	–	–	–	–
PAÍS VASCO	–	–	–	–	–	–	–	–
NAVARRA	–	–	–	–	–	–	–	–
LA RIOJA	–	–	–	–	–	–	–	–
Huesca	–	–	–	–	–	–	–	–
Teruel	–	–	–	–	–	–	–	–
Zaragoza	–	–	–	–	–	–	–	–
ARAGÓN	–	–	–	–	–	–	–	–
Barcelona	–	–	–	–	–	–	–	–
Girona	–	–	–	–	–	–	–	–
Lleida	–	–	–	–	–	–	–	–
Tarragona	–	–	–	–	–	–	–	–
CATALUÑA	–	–	–	–	–	–	–	–
BALEARES	–	–	–	–	–	–	–	–
Avila	–	–	–	–	–	–	–	–
Burgos	–	–	–	–	–	–	–	–
León	–	–	–	–	–	–	–	–
Palencia	–	–	–	–	–	–	–	–
Salamanca	–	–	–	–	–	–	–	–
Segovia	–	–	–	–	–	–	–	–
Soria	–	–	–	–	–	–	–	–
Valladolid	–	–	–	–	–	–	–	–
Zamora	–	–	–	–	–	–	–	–
CASTILLA Y LEÓN	–	–	–	–	–	–	–	–

7.7.6.1. FLORES Y PLANTAS ORNAMENTALES-ESQUEJES:
Análisis provincial de superficie, rendimiento y producción, 2022

Provincias y Comunidades Autónomas	Superficie (áreas)				Rendimiento (plantas/área)			Producción (miles de plantas)
	Secano	Regadío		Total	Secano	Regadío		
		Aire libre	Protegido			Aire libre	Protegido	
MADRID	–	–	–	–	–	–	–	–
Albacete	–	–	–	–	–	–	–	–
Ciudad Real	–	–	–	–	–	–	–	–
Cuenca	–	–	–	–	–	–	–	–
Guadalajara	–	–	–	–	–	–	–	–
Toledo	–	–	–	–	–	–	–	–
CASTILLA-LA MANCHA	–	–	–	–	–	–	–	–
Alicante	–	–	–	–	–	–	–	–
Castellón	–	–	–	–	–	–	–	–
Valencia	–	–	–	–	–	–	–	–
C. VALENCIANA	–	–	–	–	–	–	–	–
R. DE MURCIA	–	**300**	**500**	**800**	–	**120.000**	**180.000**	**126.000**
Badajoz	–	–	–	–	–	–	–	–
Cáceres	–	–	–	–	–	–	–	–
EXTREMADURA	–	–	–	–	–	–	–	–
Almería	–	–	–	–	–	–	–	–
Cádiz	–	–	–	–	–	–	–	–
Córdoba	–	–	–	–	–	–	–	–
Granada	–	–	–	–	–	–	–	–
Huelva	–	–	–	–	–	–	–	–
Jaén	–	–	–	–	–	–	–	–
Málaga	–	–	–	–	–	–	–	–
Sevilla	–	–	–	–	–	–	–	–
ANDALUCÍA	–	–	–	–	–	–	–	–
Las Palmas	–	60	110	170	–	12.403	20.672	3.018
S.C. de Tenerife	–	–	1.130	1.130	–	12.403	20.672	23.359
CANARIAS	–	**60**	**1.240**	**1.300**	–	**12.403**	–	**26.377**
ESPAÑA	–	**360**	**1.740**	**2.100**	–	**102.067**	–	**152.377**

7.8.1.1. CÍTRICOS: Resumen nacional de superficie y árboles diseminados, 2022

Cultivos	Superficie en plantación regular (hectáreas)		Árboles diseminados (número)	Arranques en el año (hectáreas)	Plantaciones nuevas en el año (hectáreas)
	Total	En producción			
GRUPO NAVEL					
Navelina	43.573	40.364	26.588	295	908
Navel	9.473	9.121	49.081	216	142
Navelate	48.115	44.362	8.649	1.321	1.111
BLANCAS SELECTAS					
Salustiana	10.020	9.754	19.714	532	77
Otras blancas selectas	412	409	600	3	–
BLANCAS COMUNES	1.266	1.241	26.415	46	–
SANGUINAS	1.913	1.268	–	146	331
TARDÍAS					
Verna	553	544	210	5	–
Valencia late	28.574	24.057	24.552	136	998
NARANJO DULCE TOTAL	**143.899**	**131.120**	**155.809**	**2.700**	**3.567**
NARANJO AMARGO	**303**	**302**	**4.500**	**16**	**10**
SATSUMAS	5.895	5.273	5.838	917	73
CLEMENTINAS	54.254	51.444	3.726	4.310	526
OTRAS MANDARINAS	37.376	32.135	7.181	1.564	1.330
MANDARINO TOTAL	**97.525**	**88.852**	**16.745**	**6.791**	**1.929**
VERNA	19.847	16.886	12.237	265	241
MESERO	31.280	28.575	6.500	58	1.570
OTROS LIMONES	992	850	127.980	6	213
LIMONERO TOTAL	**52.119**	**46.311**	**146.717**	**329**	**2.024**
POMELO	**3.244**	**2.470**	**3.200**	**55**	**462**
OTROS CITRICOS	**1.193**	**387**	**1.740**	**582**	**55**
TOTAL CITRICOS	**298.283**	**269.442**	**328.711**	**10.473**	**8.047**

GRÁFICO: Distribución de la plantación regular de cítricos. Año 2022

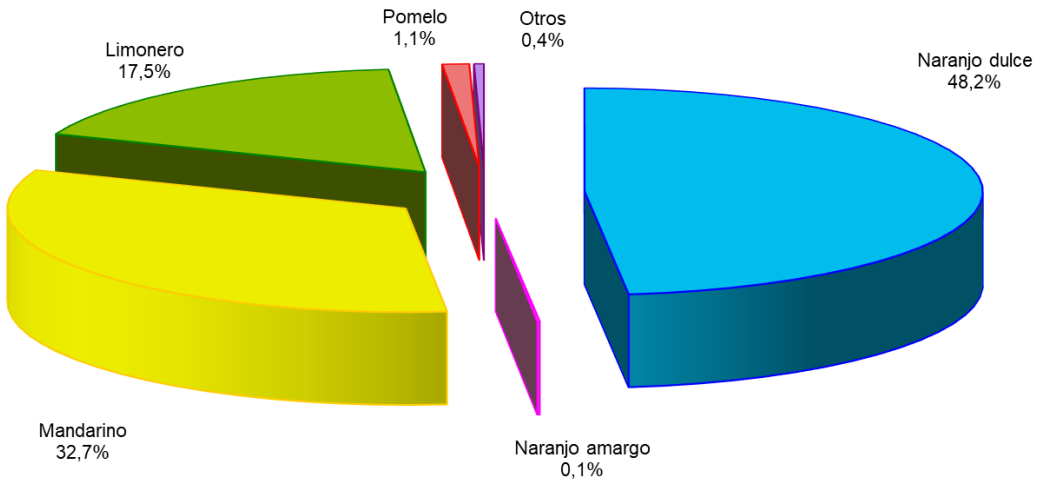

7.8.1.2. CÍTRICOS: Resumen nacional de rendimiento y producción 2022

Cultivos	Rendimiento		Producción (toneladas)			Destino de la producción (toneladas)		
	Superficie en producción (kg/ha)	Arboles diseminados (kg/árbol)	En plantación regular	Árboles diseminados	Producción Total (Incluye perdidas y mermas en la explotación)	Exportación	Consumo interior en fresco	Transformación
GRUPO NAVEL								
Navelina	24.744	8	998.746	213	998.959	452.976	360.175	156.978
Navel	21.578	8	198.436	385	198.821	78.720	76.046	37.544
Navelate	21.709	9	963.050	74	963.124	444.282	349.494	145.545
BLANCAS SELECTAS								
Salustiana	23.354	10	232.885	191	233.076	74.675	98.560	57.775
Otras blancas selectas	23.452	–	9.864	–	9.864	2.834	3.053	3.975
BLANCAS COMUNES	14.647	27	18.027	711	18.738	2.696	2.800	12.372
SANGUINAS	23.583	–	29.903	–	29.903	10.713	13.305	5.599
TARDÍAS								
Verna	7.514	13	4.080	3	4.083	691	2.456	917
Valencia late	17.715	7	426.575	176	426.751	189.835	163.975	63.776
NARANJO DULCE TOTAL	**21.976**	**11**	**2.881.566**	**1.753**	**2.883.319**	**1.257.422**	**1.069.864**	**484.481**
NARANJO AMARGO	**18.725**	**8**	**5.655**	**34**	**5.689**	**1**	**2.053**	**3.632**
SATSUMAS	19.239	6	101.456	35	101.491	62.949	5.574	28.045
CLEMENTINAS	18.946	6	974.440	21	974.461	636.981	210.310	84.122
OTRAS MANDARINAS	24.584	8	789.275	54	789.329	508.747	243.222	20.544

7.8.1.2. CÍTRICOS: Resumen nacional de rendimiento y producción 2022

Cultivos	Rendimiento		Producción (toneladas)			Destino de la producción (toneladas)		
	Superficie en producción (kg/ha)	Arboles diseminados (kg/árbol)	En plantación regular	Árboles diseminados	Producción Total (Incluye perdidas y mermas en la explotación)	Exportación	Consumo interior en fresco	Transformación
MANDARINO TOTAL	**20.996**	**7**	**1.865.532**	**110**	**1.865.642**	**1.208.677**	**459.106**	**132.711**
VERNA	12.160	5	205.334	62	205.396	124.568	36.883	35.607
MESERO	23.385	6	668.218	39	668.257	423.363	100.233	126.402
OTROS LIMONES	10.194	39	8.686	4.952	13.638	2.052	10.753	504
LIMONERO TOTAL	**19.049**	**33**	**882.015**	**5.053**	**887.068**	**549.983**	**147.869**	**162.513**
POMELO	**32.086**	**9**	**77.972**	**28**	**78.000**	**51.532**	**13.888**	**11.239**
OTROS CITRICOS	**8.886**	**3**	**3.295**	**5**	**3.300**	**889**	**2.260**	**35**
TOTAL CITRICOS	**–**	**–**	**5.716.035**	**6.983**	**5.723.018**	**3.068.504**	**1.695.040**	**794.611**

Tanto la producción como la exportación, el consumo interior en fresco y la transformación, se refieren a la campaña que comienza el año de referencia. A partir del año 2013 la producción total de cítricos incluye las mermas y pérdidas en la explotación.

7.8.2.1. CÍTRICOS-NARANJO: Serie histórica de superficie, rendimiento, producción, precio, valor

Años	Superficie en plantación regular		Árboles diseminados (miles de árboles)	Rendimiento de la superficie en producción (qm/ha)	Producción (miles de toneladas)	Precio medio percibido por los agricultores (euros/100kg)	Valor (miles de euros)
	Total (miles de hectáreas)	En producción (miles de hectáreas)					
2012	152,3	139,9	178	210	2.942,3	16,27	478.709
2013	150,2	138,9	176	255	3.536,7	17,11	605.137
2014	146,7	136,5	158	255	3.483,5	15,61	543.775
2015	145,3	135,8	158	227	3.086,8	15,72	485.218
2016	141,6	133,8	159	274	3.662,7	22,01	806.164
2017	139,9	128,2	157	261	3.344,4	21,93	733.433
2018	139,1	130,8	157	299	3.908,7	21,22	829.437
2019	140,0	131,1	158	255	3.342,5	14,52	485.337
2020	140,8	129,9	158	269	3.496,1	23,57	824.162
2021	142,9	131,3	155	285	3.749,0	21,92	821.786
2022	143,9	131,1	156	220	2.883,3	14,64	422.083

La producción se refiere a la campaña que comienza en el año de referencia.

GRÁFICO: Evolución de la superficie total de naranjo (miles de hectáreas)

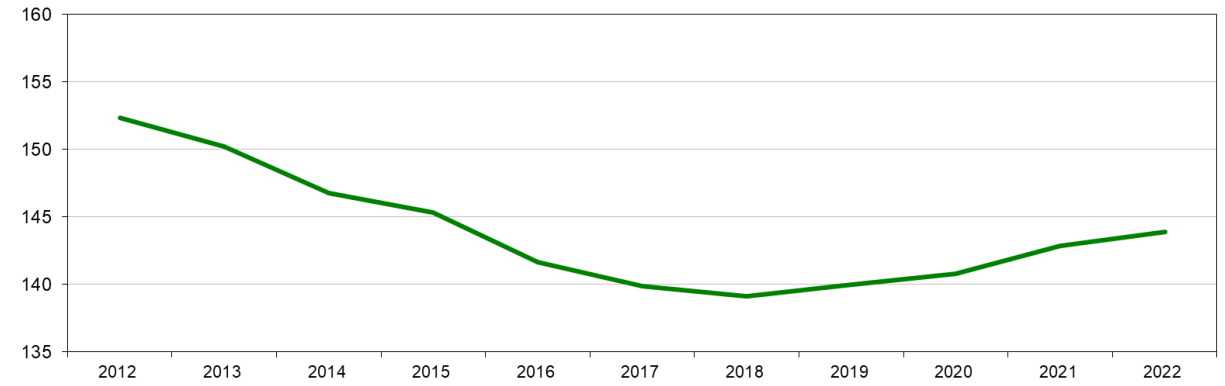

GRÁFICO: Evolución de la producción de naranjo (miles toneladas)

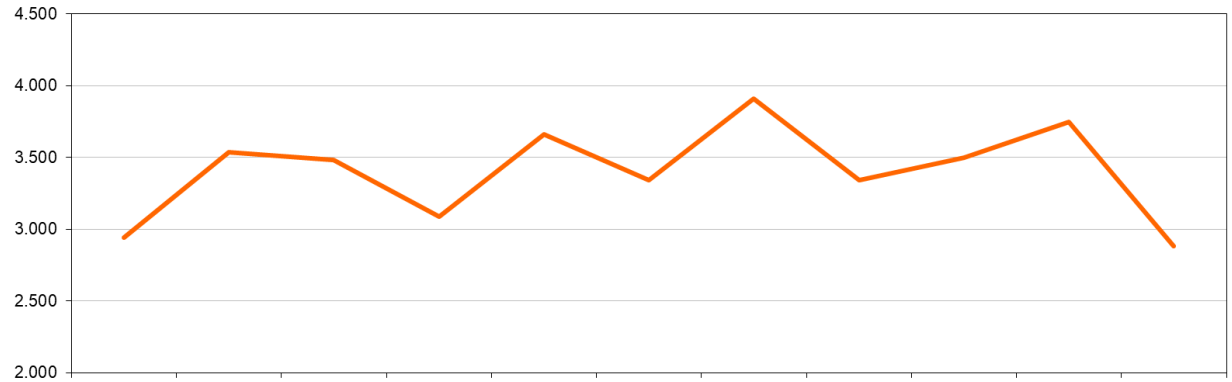

GRÁFICO: Evolución del valor de naranjo (miles de euros)



7.8.2.2. CÍTRICOS-NARANJO: Análisis provincial de superficie, árboles diseminados, rendimiento y producción, 2022

Provincias y Comunidades Autónomas	Superficie en plantación regular (hectareas)		Arboles diseminados	Rendimiento		Producción (toneladas)		
	Total	En producción	(número)	De la superficie en producción (kg/ha)	De los árboles diseminados (kg/árbol)	En palntación regular	Árboles diseminados	Producción Total
A Coruña	51	51	12.525	6.840	38	349	476	825
Lugo	3	3	275	7.180	29	22	8	30
Ourense	1	1	925	8.925	37	9	34	43
Pontevedra	27	23	4.009	6.725	36	154	144	298
GALICIA	**82**	**78**	**17.734**	**6.846**	**37**	**535**	**661**	**1.196**
P. DE ASTURIAS	**–**	**–**	**1.000**	**–**	**6**	**–**	**6**	**6**
CANTABRIA	**–**	**–**	**–**	**–**	**–**	**–**	**–**	**–**
Alava	–	–	–	–	–	–	–	–
Guipúzcoa	–	–	–	–	–	–	–	–
Vizcaya	–	–	210	–	13	–	3	3
PAÍS VASCO	**–**	**–**	**210**	**–**	**13**	**–**	**3**	**3**
NAVARRA	**–**	**–**	**–**	**–**	**–**	**–**	**–**	**–**
LA RIOJA	**–**	**–**	**–**	**–**	**–**	**–**	**–**	**–**
Huesca	–	–	–	–	–	–	–	–
Teruel	–	–	–	–	–	–	–	–
Zaragoza	–	–	–	–	–	–	–	–
ARAGÓN	**–**	**–**	**–**	**–**	**–**	**–**	**–**	**–**

7.8.2.2. CÍTRICOS-NARANJO: Análisis provincial de superficie, árboles diseminados, rendimiento y producción, 2022

Provincias y Comunidades Autónomas	Superficie en plantación regular (hectareas)		Arboles diseminados	Rendimiento		Producción (toneladas)		
	Total	En producción	(número)	De la superficie en producción (kg/ha)	De los árboles diseminados (kg/árbol)	En palntación regular	Árboles diseminados	Producción Total
Barcelona	5	2	–	35.200	–	70	–	70
Girona	–	–	–	–	–	–	–	–
Lleida	–	–	–	–	–	–	–	–
Tarragona	2.080	1.654	–	16.260	–	26.894	–	26.894
CATALUÑA	**2.085**	**1.656**	**–**	**16.283**	**–**	**26.964**	**–**	**26.964**
BALEARES	**1.510**	**1.189**	**–**	**5.206**	**–**	**6.190**	**–**	**6.190**
Avila	–	–	509	–	–	–	–	–
Burgos	–	–	–	–	–	–	–	–
León	–	–	–	–	–	–	–	–
Palencia	–	–	–	–	–	–	–	–
Salamanca	3	–	600	–	–	–	–	–
Segovia	–	–	–	–	–	–	–	–
Soria	–	–	–	–	–	–	–	–
Valladolid	–	–	–	–	–	–	–	–
Zamora	–	–	–	–	–	–	–	–
CASTILLA Y LEÓN	**3**	**–**	**1.109**	**–**	**–**	**–**	**–**	**–**
MADRID	**–**	**–**	**–**	**–**	**–**	**–**	**–**	**–**

7.8.2.2. CÍTRICOS-NARANJO: Análisis provincial de superficie, árboles diseminados, rendimiento y producción, 2022

Provincias y Comunidades Autónomas	Superficie en plantación regular (hectareas)		Arboles diseminados (número)	Rendimiento		Producción (toneladas)		
	Total	En producción		De la superficie en producción (kg/ha)	De los árboles diseminados (kg/árbol)	En palntación regular	Árboles diseminados	Producción Total
Albacete	–	–	–	–	–	–	–	–
Ciudad Real	–	–	–	–	–	–	–	–
Cuenca	–	–	–	–	–	–	–	–
Guadalajara	–	–	–	–	–	–	–	–
Toledo	–	–	–	–	–	–	–	–
CASTILLA-LA MANCHA	**–**	**–**	**–**	**–**	**–**	**–**	**–**	**–**
Alicante	9.951	8.929	–	20.798	–	185.704	–	185.704
Castellón	6.979	5.254	–	23.617	–	124.083	–	124.083
Valencia	54.718	47.893	–	23.109	–	1.106.768	–	1.106.768
C. VALENCIANA	**71.648**	**62.076**	**–**	**22.820**	**–**	**1.416.555**	**–**	**1.416.555**
R. DE MURCIA	**6.744**	**6.667**	**–**	**16.252**	**–**	**108.350**	**–**	**108.350**
Badajoz	55	53	–	18.019	–	955	–	955
Cáceres	8	8	–	10.600	–	85	–	85
EXTREMADURA	**63**	**61**	**–**	**17.046**	**–**	**1.040**	**–**	**1.040**

7.8.2.2. CÍTRICOS-NARANJO: Análisis provincial de superficie, árboles diseminados, rendimiento y producción, 2022

Provincias y Comunidades Autónomas	Superficie en plantación regular (hectareas)		Arboles diseminados (número)	Rendimiento		Producción (toneladas)		
	Total	En producción		De la superficie en producción (kg/ha)	De los árboles diseminados (kg/árbol)	En palntación regular	Árboles diseminados	Producción Total
Almería	5.346	5.199	–	16.916	–	87.948	–	87.948
Cádiz	2.182	2.182	–	23.480	–	51.237	–	51.237
Córdoba	12.151	11.745	–	19.414	–	228.017	–	228.017
Granada	654	652	280	9.637	–	6.283	–	6.283
Huelva	9.005	8.505	–	24.256	–	206.287	–	206.287
Jaén	1	1	302	28.000	–	28	–	28
Málaga	4.287	4.282	–	10.247	–	43.877	–	43.877
Sevilla	27.175	25.895	–	26.546	–	687.421	–	687.421
ANDALUCÍA	**60.801**	**58.461**	**582**	**22.427**	**–**	**1.311.098**	**–**	**1.311.098**
Las Palmas	544	520	48.669	15.095	10	7.852	486	8.338
S.C. de Tenerife	419	412	86.505	7.238	7	2.983	596	3.579
CANARIAS	**963**	**932**	**135.174**	**11.622**	**8**	**10.835**	**1.082**	**11.917**
ESPAÑA	**143.899**	**131.120**	**155.809**	**21.976**	**11**	**2.881.566**	**1.753**	**2.883.319**

7.8.2.3. CÍTRICOS-NARANJO: Análisis provincial de la superficie, árboles diseminados y producción según variedades, 2022

Provincias y Comunidades Autónomas	Grupo Navel								
	Navelina			Navel			Navelate		
	Superficie plantación regular (hectáreas)	Árboles diseminados (número)	Producción (toneladas)	Superficie plantación regular (hectáreas)	Árboles diseminados (número)	Producción (toneladas)	Superficie plantación regular (hectáreas)	Árboles diseminados (número)	Producción (toneladas)
A Coruña	–	–	–	–	–	–	–	–	–
Lugo	–	–	–	–	–	–	–	–	–
Ourense	–	–	–	–	–	–	–	–	–
Pontevedra	–	–	–	–	–	–	–	–	–
GALICIA	**–**	**–**	**–**	**–**	**–**	**–**	**–**	**–**	**–**
P. DE ASTURIAS	**–**	**–**	**–**	**–**	**–**	**–**	**–**	**–**	**–**
CANTABRIA	**–**	**–**	**–**	**–**	**–**	**–**	**–**	**–**	**–**
Alava	–	–	–	–	–	–	–	–	–
Guipúzcoa	–	–	–	–	–	–	–	–	–
Vizcaya	–	–	–	–	–	–	–	–	–
PAÍS VASCO	**–**	**–**	**–**	**–**	**–**	**–**	**–**	**–**	**–**
NAVARRA	**–**	**–**	**–**	**–**	**–**	**–**	**–**	**–**	**–**
LA RIOJA	**–**	**–**	**–**	**–**	**–**	**–**	**–**	**–**	**–**
Huesca	–	–	–	–	–	–	–	–	–
Teruel	–	–	–	–	–	–	–	–	–
Zaragoza	–	–	–	–	–	–	–	–	–
ARAGÓN	**–**	**–**	**–**	**–**	**–**	**–**	**–**	**–**	**–**

7.8.2.3. CÍTRICOS-NARANJO: Análisis provincial de la superficie, árboles diseminados y producción según variedades, 2021

Provincias y Comunidades Autónomas	Grupo Navel								
	Navelina			Navel			Navelate		
	Superficie plantación regular (hectáreas)	Árboles diseminados (número)	Producción (toneladas)	Superficie plantación regular (hectáreas)	Árboles diseminados (número)	Producción (toneladas)	Superficie plantación regular (hectáreas)	Árboles diseminados (número)	Producción (toneladas)
Barcelona	–	–	–	5	–	70	–	–	–
Girona	–	–	–	–	–	–	–	–	–
Lleida	–	–	–	–	–	–	–	–	–
Tarragona	1.082	–	13.985	166	–	2.152	624	–	8.069
CATALUÑA	**1.082**	**–**	**13.985**	**171**	**–**	**2.222**	**624**	**–**	**8.069**
BALEARES	**296**	**–**	**1.210**	**610**	**–**	**1.680**	**302**	**–**	**1.860**
Avila	–	509	–	–	–	–	–	–	–
Burgos	–	–	–	–	–	–	–	–	–
León	–	–	–	–	–	–	–	–	–
Palencia	–	–	–	–	–	–	–	–	–
Salamanca	–	–	–	1	–	–	–	–	–
Segovia	–	–	–	–	–	–	–	–	–
Soria	–	–	–	–	–	–	–	–	–
Valladolid	–	–	–	–	–	–	–	–	–
Zamora	–	–	–	–	–	–	–	–	–
CASTILLA Y LEÓN	**–**	**509**	**–**	**1**	**–**	**–**	**–**	**–**	**–**
MADRID	**–**	**–**	**–**	**–**	**–**	**–**	**–**	**–**	**–**

7.8.2.3. CÍTRICOS-NARANJO: Análisis provincial de la superficie, árboles diseminados y producción según variedades, 2022

Provincias y Comunidades Autónomas	Grupo Navel								
	Navelina			Navel			Navelate		
	Superficie plantación regular (hectáreas)	Árboles diseminados (número)	Producción (toneladas)	Superficie plantación regular (hectáreas)	Árboles diseminados (número)	Producción (toneladas)	Superficie plantación regular (hectáreas)	Árboles diseminados (número)	Producción (toneladas)
Albacete	–	–	–	–	–	–	–	–	–
Ciudad Real	–	–	–	–	–	–	–	–	–
Cuenca	–	–	–	–	–	–	–	–	–
Guadalajara	–	–	–	–	–	–	–	–	–
Toledo	–	–	–	–	–	–	–	–	–
CASTILLA-LA MANCHA	**–**	**–**	**–**	**–**	**–**	**–**	**–**	**–**	**–**
Alicante	2.730	–	63.596	245	–	7.977	4.724	–	92.158
Castellón	748	–	15.341	364	–	9.569	3.549	–	71.727
Valencia	23.412	–	507.111	2.884	–	86.715	17.413	–	347.147
C. VALENCIANA	**26.890**	**–**	**586.048**	**3.493**	**–**	**104.261**	**25.686**	**–**	**511.032**
R. DE MURCIA	**1.547**	**–**	**22.800**	**438**	**–**	**6.250**	**3.275**	**–**	**54.020**
Badajoz	33	–	589	8	–	129	2	–	35
Cáceres	1	–	11	2	–	21	–	–	–
EXTREMADURA	**34**	**–**	**600**	**10**	**–**	**150**	**2**	**–**	**35**

7.8.2.3. CÍTRICOS-NARANJO: Análisis provincial de la superficie, árboles diseminados y producción según variedades, 2022

Provincias y Comunidades Autónomas	Grupo Navel								
	Navelina			Navel			Navelate		
	Superficie plantación regular (hectáreas)	Árboles diseminados (número)	Producción (toneladas)	Superficie plantación regular (hectáreas)	Árboles diseminados (número)	Producción (toneladas)	Superficie plantación regular (hectáreas)	Árboles diseminados (número)	Producción (toneladas)
Almería	711	–	12.254	2.274	–	38.613	1.164	–	18.662
Cádiz	350	–	7.813	250	–	9.738	188	–	3.060
Córdoba	1.870	–	42.666	220	–	6.898	2.787	–	42.376
Granada	–	–	–	381	–	4.019	13	–	159
Huelva	410	–	9.473	190	–	3.824	3.962	–	88.175
Jaén	–	–	–	–	–	–	–	–	–
Málaga	700	–	8.875	390	–	2.770	610	–	11.473
Sevilla	9.497	–	290.841	685	–	14.344	9.450	–	223.556
ANDALUCÍA	**13.538**	**–**	**371.922**	**4.390**	**–**	**80.206**	**18.174**	**–**	**387.461**
Las Palmas	113	10.176	1.737	161	13.904	2.477	28	4.616	420
S.C. de Tenerife	73	15.903	657	199	35.177	1.575	24	4.033	227
CANARIAS	**186**	**26.079**	**2.394**	**360**	**49.081**	**4.052**	**52**	**8.649**	**647**
ESPAÑA	**43.573**	**26.588**	**998.959**	**9.473**	**49.081**	**198.821**	**48.115**	**8.649**	**963.124**

7.8.2.4. CÍTRICOS-NARANJO: Análisis provincial de la superficie, árboles diseminados y producción según variedades, 2022 (continuación)

Provincias y Comunidades Autónomas	Grupo Blancas Selectas						Blancas comunes		
	Salustiana			Otras blancas selectas					
	Superficie plantación regular (hectáreas)	Árboles diseminados (número)	Producción (toneladas)	Superficie plantación regular (hectáreas)	Árboles diseminados (número)	Producción (toneladas)	Superficie plantación regular (hectáreas)	Árboles diseminados (número)	Producción (toneladas)
A Coruña	–	–	–	–	–	–	51	12.525	825
Lugo	–	–	–	–	–	–	3	275	30
Ourense	–	–	–	–	–	–	1	925	43
Pontevedra	–	–	–	–	–	–	27	4.009	298
GALICIA	**–**	**–**	**–**	**–**	**–**	**–**	**82**	**17.734**	**1.196**
P. DE ASTURIAS	**–**	**–**	**–**	**–**	**–**	**–**	**–**	**1.000**	**6**
CANTABRIA	**–**	**–**	**–**	**–**	**–**	**–**	**–**	**–**	**–**
Alava	–	–	–	–	–	–	–	–	–
Guipúzcoa	–	–	–	–	–	–	–	–	–
Vizcaya	–	–	–	–	–	–	–	–	–
PAÍS VASCO	**–**	**–**	**–**	**–**	**–**	**–**	**–**	**–**	**–**
NAVARRA	**–**	**–**	**–**	**–**	**–**	**–**	**–**	**–**	**–**
LA RIOJA	**–**	**–**	**–**	**–**	**–**	**–**	**–**	**–**	**–**
Huesca	–	–	–	–	–	–	–	–	–
Teruel	–	–	–	–	–	–	–	–	–
Zaragoza	–	–	–	–	–	–	–	–	–
ARAGÓN	**–**	**–**	**–**	**–**	**–**	**–**	**–**	**–**	**–**

7.8.2.4. CÍTRICOS-NARANJO: Análisis provincial de la superficie, árboles diseminados y producción según variedades, 2022 (continuación)

Provincias y Comunidades Autónomas	Grupo Blancas Selectas						Blancas comunes		
	Salustiana			Otras blancas selectas					
	Superficie Plantación regular (hectáreas)	Árboles diseminados (número)	Producción (toneladas)	Superficie plantación regular (hectáreas)	Árboles diseminados (número)	Producción (toneladas)	Superficie plantación regular (hectáreas)	Árboles diseminados (número)	Producción (toneladas)
Barcelona	–	–	–	–	–	–	–	–	–
Girona	–	–	–	–	–	–	–	–	–
Lleida	–	–	–	–	–	–	–	–	–
Tarragona	21	–	269	–	–	–	21	–	269
CATALUÑA	**21**	**–**	**269**	**–**	**–**	**–**	**21**	**–**	**269**
BALEARES	**45**	**–**	**80**	**–**	**–**	**–**	**30**	**–**	**200**
Avila	–	–	–	–	–	–	–	–	–
Burgos	–	–	–	–	–	–	–	–	–
León	–	–	–	–	–	–	–	–	–
Palencia	–	–	–	–	–	–	–	–	–
Salamanca	–	–	–	2	600	–	–	–	–
Segovia	–	–	–	–	–	–	–	–	–
Soria	–	–	–	–	–	–	–	–	–
Valladolid	–	–	–	–	–	–	–	–	–
Zamora	–	–	–	–	–	–	–	–	–
CASTILLA Y LEÓN	**–**	**–**	**–**	**2**	**600**	**–**	**–**	**–**	**–**
MADRID	**–**	**–**	**–**	**–**	**–**	**–**	**–**	**–**	**–**

7.8.2.4. CÍTRICOS-NARANJO: Análisis provincial de la superficie, árboles diseminados y producción según variedades, 2022 (continuación)

Provincias y Comunidades Autónomas	Grupo Blancas Selectas						Blancas comunes		
	Salustiana			Otras blancas selectas					
	Superficie plantación regular (hectáreas)	Árboles diseminados (número)	Producción (toneladas)	Superficie plantación regular (hectáreas)	Árboles diseminados (número)	Producción (toneladas)	Superficie plantación regular (hectáreas)	Árboles diseminados (número)	Producción (toneladas)
Albacete	–	–	–	–	–	–	–	–	–
Ciudad Real	–	–	–	–	–	–	–	–	–
Cuenca	–	–	–	–	–	–	–	–	–
Guadalajara	–	–	–	–	–	–	–	–	–
Toledo	–	–	–	–	–	–	–	–	–
CASTILLA-LA MANCHA	**–**	**–**	**–**	**–**	**–**	**–**	**–**	**–**	**–**
Alicante	127	–	2.160	–	–	–	–	–	–
Castellón	126	–	2.743	–	–	–	–	–	–
Valencia	1.617	–	32.986	–	–	–	–	–	–
C. VALENCIANA	**1.870**	**–**	**37.889**	**–**	**–**	**–**	**–**	**–**	**–**
R. DE MURCIA	**101**	**–**	**1.130**	**3**	**–**	**40**	**–**	**–**	**–**
Badajoz	–	–	–	10	–	170	–	–	–
Cáceres	1	–	11	4	–	42	–	–	–
EXTREMADURA	**1**	**–**	**11**	**14**	**–**	**212**	**–**	**–**	**–**

7.8.2.4. CÍTRICOS-NARANJO: Análisis provincial de la superficie, árboles diseminados y producción según variedades, 2022 (continuación)

Provincias y Comunidades Autónomas	Grupo Blancas Selectas						Blancas comunes		
	Salustiana			Otras blancas selectas					
	Superficie plantación regular (hectáreas)	Árboles diseminados (número)	Producción (toneladas)	Superficie plantación regular (hectáreas)	Árboles diseminados (número)	Producción (toneladas)	Superficie plantación regular (hectáreas)	Árboles diseminados (número)	Producción (toneladas)
Almería	104	–	1.579	2	–	32	631	–	9.980
Cádiz	250	–	8.711	79	–	2.406	16	–	106
Córdoba	3.798	–	83.254	118	–	2.687	72	–	1.800
Granada	2	–	7	–	–	–	251	280	2.054
Huelva	400	–	9.321	173	–	4.160	120	–	2.651
Jaén	–	–	–	–	–	–	1	302	28
Málaga	200	–	1.404	–	–	–	–	–	–
Sevilla	3.008	–	86.099	21	–	327	20	–	249
ANDALUCÍA	**7.762**	**–**	**190.375**	**393**	**–**	**9.612**	**1.111**	**582**	**16.868**
Las Palmas	216	18.540	3.293	–	–	–	–	–	–
S.C. de Tenerife	4	1.174	29	–	–	–	22	7.099	199
CANARIAS	**220**	**19.714**	**3.322**	**–**	**–**	**–**	**22**	**7.099**	**199**
ESPAÑA	**10.020**	**19.714**	**233.076**	**412**	**600**	**9.864**	**1.266**	**26.415**	**18.738**

7.8.2.5. CÍTRICOS-NARANJO: Análisis provincial de la superficie, árboles diseminados y producción según variedades, 2022 (conclusión)

Provincias y Comunidades Autónomas	Grupo sanguinas			Grupo Tardías					
				Verna			Valencia late		
	Superficie plantación regular (hectáreas)	Árboles diseminados (número)	Producción (toneladas)	Superficie plantación regular (hectáreas)	Árboles diseminados (número)	Producción (toneladas)	Superficie plantación regular (hectáreas)	Árboles diseminados (número)	Producción (toneladas)
A Coruña	–	–	–	–	–	–	–	–	–
Lugo	–	–	–	–	–	–	–	–	–
Ourense	–	–	–	–	–	–	–	–	–
Pontevedra	–	–	–	–	–	–	–	–	–
GALICIA	**–**	**–**	**–**	**–**	**–**	**–**	**–**	**–**	**–**
P. DE ASTURIAS	**–**	**–**	**–**	**–**	**–**	**–**	**–**	**–**	**–**
CANTABRIA	**–**	**–**	**–**	**–**	**–**	**–**	**–**	**–**	**–**
Alava	–	–	–	–	–	–	–	–	–
Guipúzcoa	–	–	–	–	–	–	–	–	–
Vizcaya	–	–	–	–	210	3	–	–	–
PAÍS VASCO	**–**	**–**	**–**	**–**	**210**	**3**	**–**	**–**	**–**
NAVARRA	**–**	**–**	**–**	**–**	**–**	**–**	**–**	**–**	**–**
LA RIOJA	**–**	**–**	**–**	**–**	**–**	**–**	**–**	**–**	**–**
Huesca	–	–	–	–	–	–	–	–	–
Teruel	–	–	–	–	–	–	–	–	–
Zaragoza	–	–	–	–	–	–	–	–	–
ARAGÓN	**–**	**–**	**–**	**–**	**–**	**–**	**–**	**–**	**–**

7.8.2.5. CÍTRICOS-NARANJO: Análisis provincial de la superficie, árboles diseminados y producción según variedades, 2021 (conclusión)

Provincias y Comunidades Autónomas	Grupo sanguinas			Grupo Tardías					
				Verna			Valencia late		
	Superficie plantación regular (hectáreas)	Árboles diseminados (número)	Producción (toneladas)	Superficie plantación regular (hectáreas)	Árboles diseminados (número)	Producción (toneladas)	Superficie plantación regular (hectáreas)	Árboles diseminados (número)	Producción (toneladas)
Barcelona	–	–	–	–	–	–	–	–	–
Girona	–	–	–	–	–	–	–	–	–
Lleida	–	–	–	–	–	–	–	–	–
Tarragona	–	–	–	–	–	–	166	–	2.150
CATALUÑA	**–**	**–**	**–**	**–**	**–**	**–**	**166**	**–**	**2.150**
BALEARES	**–**	**–**	**–**	**23**	**–**	**60**	**204**	**–**	**1.100**
Avila	–	–	–	–	–	–	–	–	–
Burgos	–	–	–	–	–	–	–	–	–
León	–	–	–	–	–	–	–	–	–
Palencia	–	–	–	–	–	–	–	–	–
Salamanca	–	–	–	–	–	–	–	–	–
Segovia	–	–	–	–	–	–	–	–	–
Soria	–	–	–	–	–	–	–	–	–
Valladolid	–	–	–	–	–	–	–	–	–
Zamora	–	–	–	–	–	–	–	–	–
CASTILLA Y LEÓN	**–**	**–**	**–**	**–**	**–**	**–**	**–**	**–**	**–**
MADRID	**–**	**–**	**–**	**–**	**–**	**–**	**–**	**–**	**–**

7.8.2.5. CÍTRICOS-NARANJO: Análisis provincial de la superficie, árboles diseminados y producción según variedades, 2022 (conclusión)

Provincias y Comunidades Autónomas	Grupo sanguinas			Grupo Tardías					
				Verna			Valencia late		
	Superficie plantación regular (hectáreas)	Árboles diseminados (número)	Producción (toneladas)	Superficie plantación regular (hectáreas)	Árboles diseminados (número)	Producción (toneladas)	Superficie plantación regular (hectáreas)	Árboles diseminados (número)	Producción (toneladas)
Albacete	–	–	–	–	–	–	–	–	–
Ciudad Real	–	–	–	–	–	–	–	–	–
Cuenca	–	–	–	–	–	–	–	–	–
Guadalajara	–	–	–	–	–	–	–	–	–
Toledo	–	–	–	–	–	–	–	–	–
CASTILLA-LA MANCHA	**–**	**–**	**–**	**–**	**–**	**–**	**–**	**–**	**–**
Alicante	271	–	2.800	–	–	–	1.854	–	17.013
Castellón	23	–	235	–	–	–	2.169	–	24.468
Valencia	454	–	4.639	–	–	–	8.938	–	128.170
C. VALENCIANA	**748**	**–**	**7.674**	**–**	**–**	**–**	**12.961**	**–**	**169.651**
R. DE MURCIA	**53**	**–**	**890**	**24**	**–**	**320**	**1.303**	**–**	**22.900**
Badajoz	–	–	–	–	–	–	2	–	32
Cáceres	–	–	–	–	–	–	–	–	–
EXTREMADURA	**–**	**–**	**–**	**–**	**–**	**–**	**2**	**–**	**32**

7.8.2.5. CÍTRICOS-NARANJO: Análisis provincial de la superficie, árboles diseminados y producción según variedades, 2022 (conclusión)

Provincias y Comunidades Autónomas	Grupo sanguinas			Grupo Tardías					
				Verna			Valencia late		
	Superficie plantación regular (hectáreas)	Árboles diseminados (número)	Producción (toneladas)	Superficie plantación regular (hectáreas)	Árboles diseminados (número)	Producción (toneladas)	Superficie plantación regular (hectáreas)	Árboles diseminados (número)	Producción (toneladas)
Almería	–	–	–	–	–	–	460	–	6.828
Cádiz	259	–	5.552	96	–	1.998	694	–	11.853
Córdoba	78	–	336	–	–	–	3.208	–	48.000
Granada	–	–	–	3	–	22	4	–	22
Huelva	160	–	3.675	10	–	150	3.580	–	84.858
Jaén	–	–	–	–	–	–	–	–	–
Málaga	–	–	–	397	–	1.530	1.990	–	17.825
Sevilla	615	–	11.776	–	–	–	3.879	–	60.229
ANDALUCÍA	**1.112**	**–**	**21.339**	**506**	**–**	**3.700**	**13.815**	**–**	**229.615**
Las Palmas	–	–	–	–	–	–	26	1.433	411
S.C. de Tenerife	–	–	–	–	–	–	97	23.119	892
CANARIAS	**–**	**–**	**–**	**–**	**–**	**–**	**123**	**24.552**	**1.303**
ESPAÑA	**1.913**	**–**	**29.903**	**553**	**210**	**4.083**	**28.574**	**24.552**	**426.751**

7.8.2.6. CÍTRICOS-NARANJO AMARGO:

Serie histórica de superficie, árboles diseminados, rendimiento, producción

Años	Superficie en plantación regular		Árboles diseminados (miles de árboles)	Rendimiento de la superficie en producción (qm/ha)	Producción (miles de toneladas)
	Total (miles de hectáreas)	En producción (miles de hectáreas)			
2012	0,6	0,5	12,9	161	7,8
2013	0,6	0,5	12,9	228	11,1
2014	0,6	0,5	12,4	246	11,9
2015	0,6	0,5	12,9	238	11,2
2016	0,5	0,5	12,9	245	11,2
2017	0,6	0,5	12,9	272	12,7
2018	0,5	0,4	12,4	305	13,1
2019	0,3	0,3	12,3	269	7,7
2020	0,3	0,3	10,7	209	7,1
2021	0,3	0,3	11,9	255	7,7
2022	0,3	0,3	4,5	188	5,7

La producción se refiere a la campaña que comienza en el año de referencia.

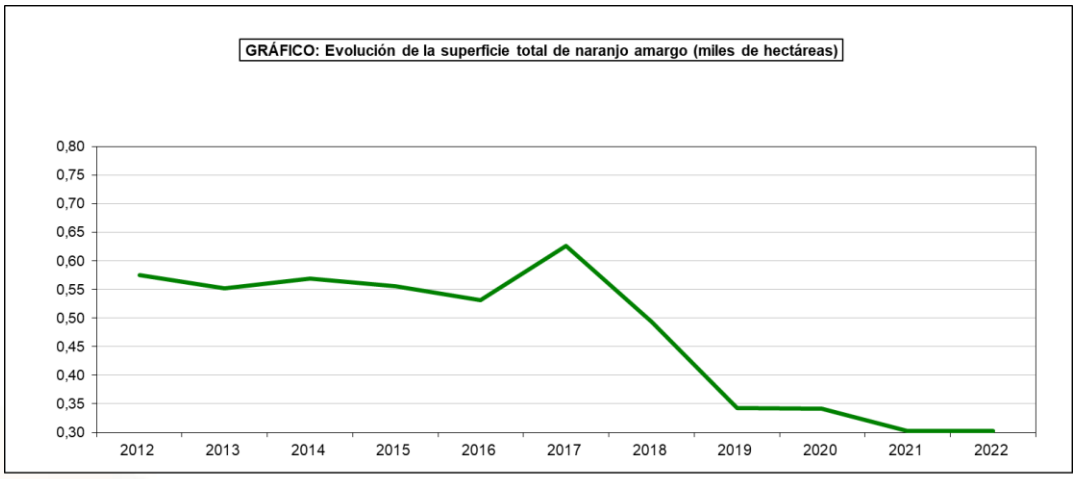

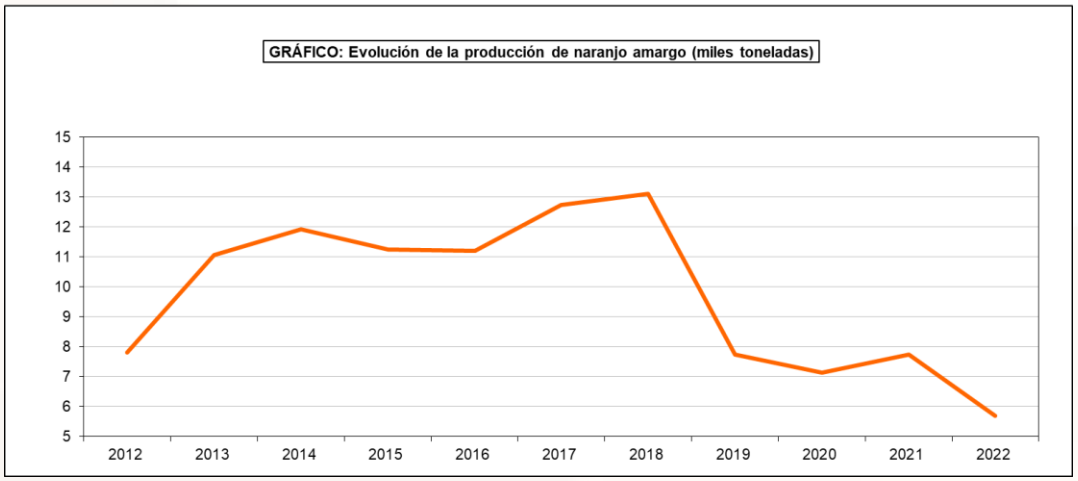

7.8.2.7. CÍTRICOS-NARANJO AMARGO: Análisis provincial de superficie, árboles diseminados, rendimiento y producción, 2022

Provincias y Comunidades Autónomas	Superficie en plantación regular (hectareas)		Arboles diseminados (número)	Rendimiento		Producción (toneladas)		
	Total	En producción		De la superficie en producción (kg/ha)	De los árboles diseminados (kg/árbol)	En plantación regular	Árboles diseminados	Producción Total
A Coruña	–	–	–	–	–	–	–	–
Lugo	–	–	95	–	27	–	3	3
Ourense	–	–	305	–	21	–	6	6
Pontevedra	–	–	–	–	–	–	–	–
GALICIA	**–**	**–**	**400**	**–**	**22**	**–**	**9**	**9**
P. DE ASTURIAS	**–**	**–**	**4.000**	**–**	**6**	**–**	**24**	**24**
CANTABRIA	**–**	**–**	**–**	**–**	**–**	**–**	**–**	**–**
Alava	–	–	–	–	–	–	–	–
Guipúzcoa	–	–	–	–	–	–	–	–
Vizcaya	–	–	–	–	–	–	–	–
PAÍS VASCO	**–**	**–**	**–**	**–**	**–**	**–**	**–**	**–**
NAVARRA	**–**	**–**	**–**	**–**	**–**	**–**	**–**	**–**
LA RIOJA	**–**	**–**	**–**	**–**	**–**	**–**	**–**	**–**
Huesca	–	–	–	–	–	–	–	–
Teruel	–	–	–	–	–	–	–	–
Zaragoza	–	–	–	–	–	–	–	–
ARAGÓN	**–**	**–**	**–**	**–**	**–**	**–**	**–**	**–**

7.8.2.7. CÍTRICOS-NARANJO AMARGO: Análisis provincial de superficie, árboles diseminados, rendimiento y producción, 2022

Provincias y Comunidades Autónomas	Superficie en plantación regular (hectareas)		Arboles diseminados (número)	Rendimiento		Producción (toneladas)		
	Total	En producción		De la superficie en producción (kg/ha)	De los árboles diseminados (kg/árbol)	En plantación regular	Árboles diseminados	Producción Total
Barcelona	–	–	–	–	–	–	–	–
Girona	–	–	–	–	–	–	–	–
Lleida	–	–	–	–	–	–	–	–
Tarragona	–	–	–	–	–	–	–	–
CATALUÑA	**–**	**–**	**–**	**–**	**–**	**–**	**–**	**–**
BALEARES	**–**	**–**	**–**	**–**	**–**	**–**	**–**	**–**
Avila	–	–	–	–	–	–	–	–
Burgos	–	–	–	–	–	–	–	–
León	–	–	–	–	–	–	–	–
Palencia	–	–	–	–	–	–	–	–
Salamanca	–	–	–	–	–	–	–	–
Segovia	–	–	–	–	–	–	–	–
Soria	–	–	–	–	–	–	–	–
Valladolid	–	–	–	–	–	–	–	–
Zamora	–	–	–	–	–	–	–	–
CASTILLA Y LEÓN	**–**	**–**	**–**	**–**	**–**	**–**	**–**	**–**
MADRID	**–**	**–**	**–**	**–**	**–**	**–**	**–**	**–**

7.8.2.7. CÍTRICOS-NARANJO AMARGO: Análisis provincial de superficie, árboles diseminados, rendimiento y producción, 2022

Provincias y Comunidades Autónomas	Superficie en plantación regular (hectareas)		Arboles diseminados (número)	Rendimiento		Producción (toneladas)		
	Total	En producción		De la superficie en producción (kg/ha)	De los árboles diseminados (kg/árbol)	En plantación regular	Árboles diseminados	Producción Total
Albacete	–	–	–	–	–	–	–	–
Ciudad Real	–	–	–	–	–	–	–	–
Cuenca	–	–	–	–	–	–	–	–
Guadalajara	–	–	–	–	–	–	–	–
Toledo	–	–	–	–	–	–	–	–
CASTILLA-LA MANCHA	**–**	**–**	**–**	**–**	**–**	**–**	**–**	**–**
Alicante	1	1	–	10.000	–	10	–	10
Castellón	1	1	–	10.000	–	10	–	10
Valencia	6	5	–	10.000	–	50	–	50
C. VALENCIANA	**8**	**7**	**–**	**10.000**	**–**	**70**	**–**	**70**
R. DE MURCIA	**16**	**16**	**–**	**10.625**	**–**	**170**	**–**	**170**
Badajoz	–	–	–	–	–	–	–	–
Cáceres	–	–	–	–	–	–	–	–
EXTREMADURA	**–**	**–**	**–**	**–**	**–**	**–**	**–**	**–**

7.8.2.7. CÍTRICOS-NARANJO AMARGO: Análisis provincial de superficie, árboles diseminados, rendimiento y producción, 2022

Provincias y Comunidades Autónomas	Superficie en plantación regular (hectareas)		Arboles diseminados (número)	Rendimiento		Producción (toneladas)		
	Total	En producción		De la superficie en producción (kg/ha)	De los árboles diseminados (kg/árbol)	En plantación regular	Árboles diseminados	Producción Total
Almería	–	–	–	–	–	–	–	–
Cádiz	1	1	–	24.000	–	24	–	24
Córdoba	2	2	–	24.500	–	49	–	49
Granada	2	2	–	–	–	–	–	–
Huelva	–	–	–	–	–	–	–	–
Jaén	–	–	–	–	–	–	–	–
Málaga	134	134	–	14.448	–	1.936	–	1.936
Sevilla	140	140	–	24.329	–	3.406	–	3.406
ANDALUCÍA	**279**	**279**	**–**	**19.409**	**–**	**5.415**	**–**	**5.415**
Las Palmas	–	–	100	–	10	–	1	1
S.C. de Tenerife	–	–	–	–	–	–	–	–
CANARIAS	**–**	**–**	**100**	**–**	**10**	**–**	**1**	**1**
ESPAÑA	**303**	**302**	**4.500**	**18.725**	**8**	**5.655**	**34**	**5.689**

7.8.3.1. CÍTRICOS-MANDARINO:

Serie histórica de superficie, árboles diseminados, rendimiento, producción, precio, valor

Años	Superficie en plantacion regular		Árboles diseminados (miles de árboles)	Rendimiento de la superficie en producción (qm/ha)	Producción (miles de toneladas)	Precio medio percibido por los agricultores (euros/100kg)	Valor (miles de euros)
	Total (miles de hectáreas)	En producción (miles de hectáreas)					
2012	115,9	104,4	32	179	1.871,3	21,87	409.246
2013	114,1	103,1	32	213	2.198,9	25,38	558.087
2014	113,1	101,6	28	235	2.389,9	26,57	634.995
2015	111,5	100,1	28	202	2.018,8	27,87	562.627
2016	109,1	97,0	28	207	2.382,1	23,64	563.122
2017	107,5	95,2	28	207	1.967,0	27,92	549.191
2018	108,6	96,6	28	248	2.398,6	26,18	627.959
2019	105,6	94,9	28	200	1.894,0	30,84	584.094
2020	104,5	93,7	25	247	2.317,0	33,39	773.653
2021	102,4	91,1	25	236	2.153,8	34,86	750.799
2022	97,5	88,9	17	210	1.865,6	37,08	691.780

La producción se refiere a la campaña que comienza en el año de referencia.

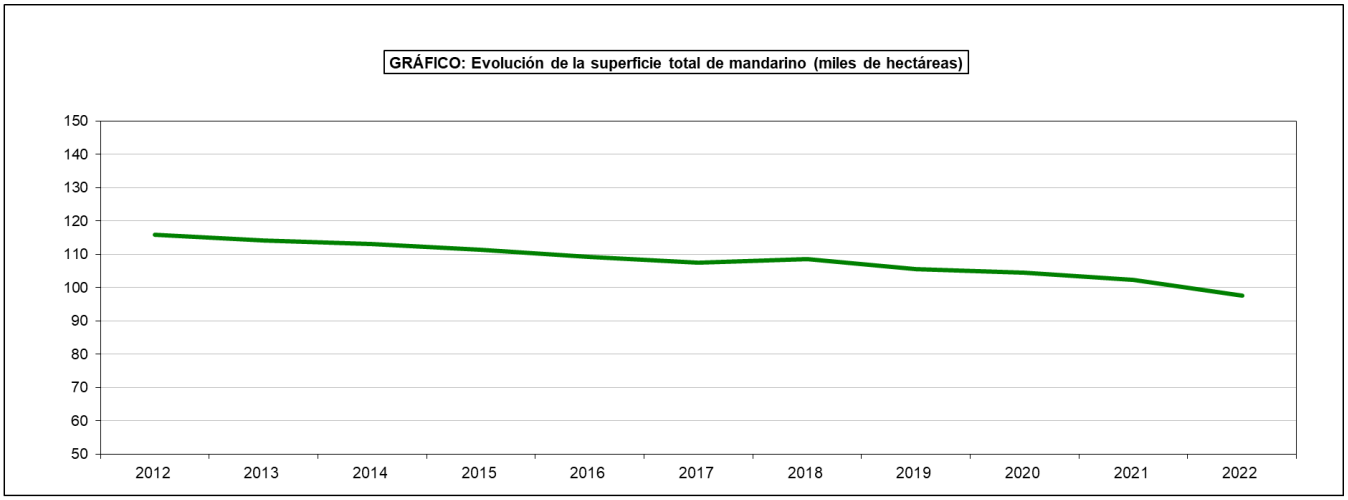
GRÁFICO: Evolución de la superficie total de mandarino (miles de hectáreas)
150
140
130
120
110
100
90
80
70
60
50
2012
2013
2014
2015
2016
2017
2018
2019
2020
2021
2022

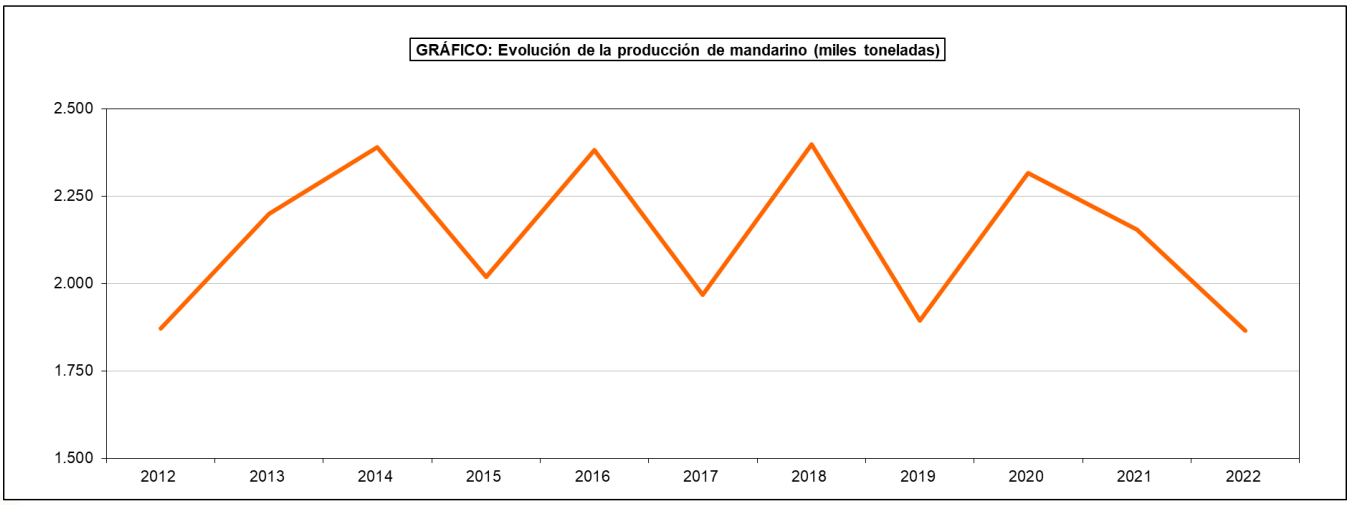
GRÁFICO: Evolución de la producción de mandarino (miles toneladas)
2.500
2.250
2.000
1.750
1.500
2012
2013
2014
2015
2016
2017
2018
2019
2020
2021
2022

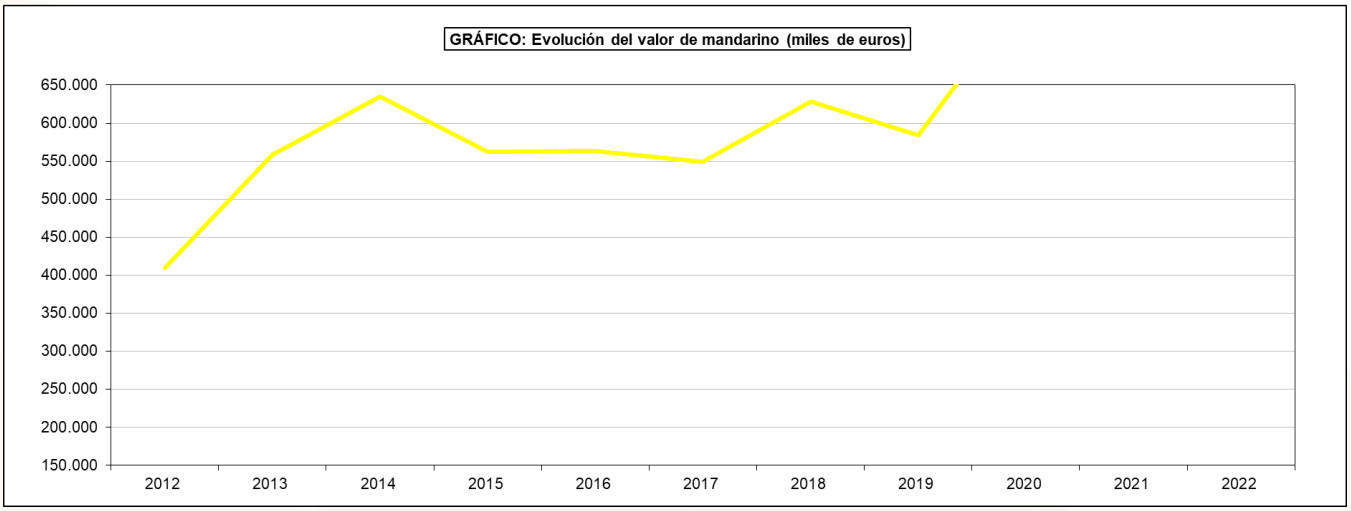
GRÁFICO: Evolución del valor de mandarino (miles de euros)
650.000
600.000
550.000
500.000
450.000
400.000
350.000
300.000
250.000
200.000
150.000
2012
2013
2014
2015
2016
2017
2018
2019
2020
2021
2022

7.8.3.2. CÍTRICOS-MANDARINO: Análisis provincial de superficie, árboles diseminados, rendimiento y producción, 2022

Provincias y Comunidades Autónomas	Superficie en plantación regular (hectareas)		Arboles diseminados	Rendimiento		Producción (toneladas)		
	Total	En producción	(número)	De la superficie en producción (kg/ha)	De los árboles diseminados (kg/árbol)	En plantación regular	Árboles diseminados	Producción Total
A Coruña	–	–	–	–	–	–	–	–
Lugo	–	–	180	–	23	–	4	4
Ourense	–	–	620	–	21	–	13	13
Pontevedra	–	–	–	–	–	–	–	–
GALICIA	**–**	**–**	**800**	**–**	**21**	**–**	**17**	**17**
P. DE ASTURIAS	**–**	**–**	**–**	**–**	**–**	**–**	**–**	**–**
CANTABRIA	**–**	**–**	**–**	**–**	**–**	**–**	**–**	**–**
Alava	–	–	–	–	–	–	–	–
Guipúzcoa	–	–	–	–	–	–	–	–
Vizcaya	–	–	–	–	–	–	–	–
PAÍS VASCO	**–**	**–**	**–**	**–**	**–**	**–**	**–**	**–**
NAVARRA	**–**	**–**	**–**	**–**	**–**	**–**	**–**	**–**
LA RIOJA	**–**	**–**	**–**	**–**	**–**	**–**	**–**	**–**
Huesca	–	–	–	–	–	–	–	–
Teruel	–	–	–	–	–	–	–	–
Zaragoza	–	–	–	–	–	–	–	–
ARAGÓN	**–**	**–**	**–**	**–**	**–**	**–**	**–**	**–**

7.8.3.2. CÍTRICOS-MANDARINO: Análisis provincial de superficie, árboles diseminados, rendimiento y producción, 2022

Provincias y Comunidades Autónomas	Superficie en plantación regular (hectareas)		Arboles diseminados (número)	Rendimiento		Producción (toneladas)		
	Total	En producción		De la superficie en producción (kg/ha)	De los árboles diseminados (kg/árbol)	En plantación regular	Árboles diseminados	Producción Total
Barcelona	2	1	–	18.500	–	19	–	19
Girona	–	–	–	–	–	–	–	–
Lleida	–	–	–	–	–	–	–	–
Tarragona	5.950	5.362	–	15.243	–	81.733	–	81.733
CATALUÑA	**5.952**	**5.363**	**–**	**15.244**	**–**	**81.752**	**–**	**81.752**
BALEARES	**222**	**170**	**–**	**5.353**	**–**	**910**	**–**	**910**
Avila	–	–	–	–	–	–	–	–
Burgos	–	–	–	–	–	–	–	–
León	–	–	–	–	–	–	–	–
Palencia	–	–	–	–	–	–	–	–
Salamanca	–	–	–	–	–	–	–	–
Segovia	–	–	–	–	–	–	–	–
Soria	–	–	–	–	–	–	–	–
Valladolid	–	–	–	–	–	–	–	–
Zamora	–	–	–	–	–	–	–	–
CASTILLA Y LEÓN	**–**	**–**	**–**	**–**	**–**	**–**	**–**	**–**
MADRID	**–**	**–**	**–**	**–**	**–**	**–**	**–**	**–**

7.8.3.2. CÍTRICOS-MANDARINO: Análisis provincial de superficie, árboles diseminados, rendimiento y producción, 2022

Provincias y Comunidades Autónomas	Superficie en plantación regular (hectareas)		Arboles diseminados (número)	Rendimiento		Producción (toneladas)		
	Total	En producción		De la superficie en producción (kg/ha)	De los árboles diseminados (kg/árbol)	En plantación regular	Árboles diseminados	Producción Total
Albacete	–	–	–	–	–	–	–	–
Ciudad Real	–	–	–	–	–	–	–	–
Cuenca	–	–	–	–	–	–	–	–
Guadalajara	–	–	–	–	–	–	–	–
Toledo	–	–	–	–	–	–	–	–
CASTILLA-LA MANCHA	**–**	**–**	**–**	**–**	**–**	**–**	**–**	**–**
Alicante	6.799	5.954	–	21.574	–	128.454	–	128.454
Castellón	24.656	23.324	–	21.533	–	502.235	–	502.235
Valencia	33.397	30.084	–	19.914	–	599.106	–	599.106
C. VALENCIANA	**64.852**	**59.362**	**–**	**20.717**	**–**	**1.229.795**	**–**	**1.229.795**
R. DE MURCIA	**6.155**	**5.594**	**–**	**16.825**	**–**	**94.120**	**–**	**94.120**
Badajoz	–	–	–	–	–	–	–	–
Cáceres	–	–	–	–	–	–	–	–
EXTREMADURA	**–**	**–**	**–**	**–**	**–**	**–**	**–**	**–**

7.8.3.2. CÍTRICOS-MANDARINO: Análisis provincial de superficie, árboles diseminados, rendimiento y producción, 2022

Provincias y Comunidades Autónomas	Superficie en plantación regular (hectareas)		Arboles diseminados	Rendimiento		Producción (toneladas)		
	Total	En producción	(número)	De la superficie en producción (kg/ha)	De los árboles diseminados (kg/árbol)	En plantación regular	Árboles diseminados	Producción Total
Almería	2.590	2.549	–	16.038	–	40.882	–	40.882
Cádiz	566	566	–	17.800	–	10.079	–	10.079
Córdoba	215	188	–	12.383	–	2.328	–	2.328
Granada	22	21	–	20.429	–	429	–	429
Huelva	11.205	9.549	–	29.327	–	280.047	–	280.047
Jaén	–	–	–	–	–	–	–	–
Málaga	1.971	1.968	–	6.606	–	13.000	–	13.000
Sevilla	3.670	3.419	–	32.484	–	111.063	–	111.063
ANDALUCÍA	**20.239**	**18.260**	**–**	**25.072**	**–**	**457.828**	**–**	**457.828**
Las Palmas	63	62	6.110	10.502	4	649	25	674
S.C. de Tenerife	42	41	9.835	11.689	7	478	68	546
CANARIAS	**105**	**103**	**15.945**	**10.974**	**6**	**1.127**	**93**	**1.220**
ESPAÑA	**97.525**	**88.852**	**16.745**	**20.996**	**7**	**1.865.532**	**110**	**1.865.642**

7.8.3.3. CÍTRICOS-MANDARINO: Análisis provincial de la superficie, árboles diseminados y producción según variedades, 2022

Provincias y Comunidades Autónomas	Satsumas			Clementinas			Otras mandarinas		
	Superficie plantación regular (hectáreas)	Árboles diseminados (número)	Producción (toneladas)	Superficie plantación regular (hectáreas)	Árboles diseminados (número)	Producción (toneladas)	Superficie plantación regular (hectáreas)	Árboles diseminados (número)	Producción (toneladas)
A Coruña	–	–	–	–	–	–	–	–	–
Lugo	–	–	–	–	–	–	–	180	4
Ourense	–	–	–	–	–	–	–	620	13
Pontevedra	–	–	–	–	–	–	–	–	–
GALICIA	**–**	**–**	**–**	**–**	**–**	**–**	**–**	**800**	**17**
P. DE ASTURIAS	**–**	**–**	**–**	**–**	**–**	**–**	**–**	**–**	**–**
CANTABRIA	**–**	**–**	**–**	**–**	**–**	**–**	**–**	**–**	**–**
Alava	–	–	–	–	–	–	–	–	–
Guipúzcoa	–	–	–	–	–	–	–	–	–
Vizcaya	–	–	–	–	–	–	–	–	–
PAÍS VASCO	**–**	**–**	**–**	**–**	**–**	**–**	**–**	**–**	**–**
NAVARRA	**–**	**–**	**–**	**–**	**–**	**–**	**–**	**–**	**–**
LA RIOJA	**–**	**–**	**–**	**–**	**–**	**–**	**–**	**–**	**–**
Huesca	–	–	–	–	–	–	–	–	–
Teruel	–	–	–	–	–	–	–	–	–
Zaragoza	–	–	–	–	–	–	–	–	–
ARAGÓN	**–**	**–**	**–**	**–**	**–**	**–**	**–**	**–**	**–**

7.8.3.3. CÍTRICOS-MANDARINO: Análisis provincial de la superficie, árboles diseminados y producción según variedades, 2022

Provincias y Comunidades Autónomas	Satsumas			Clementinas			Otras mandarinas		
	Superficie plantación regular (hectáreas)	Árboles diseminados (número)	Producción (toneladas)	Superficie plantación regular (hectáreas)	Árboles diseminados (número)	Producción (toneladas)	Superficie plantación regular (hectáreas)	Árboles diseminados (número)	Producción (toneladas)
Barcelona	–	–	–	2	–	19	–	–	–
Girona	–	–	–	–	–	–	–	–	–
Lleida	–	–	–	–	–	–	–	–	–
Tarragona	114	–	1.204	5.483	–	77.572	353	–	2.957
CATALUÑA	**114**	**–**	**1.204**	**5.485**	**–**	**77.591**	**353**	**–**	**2.957**
BALEARES	**–**	**–**	**–**	**175**	**–**	**650**	**47**	**–**	**260**
Avila	–	–	–	–	–	–	–	–	–
Burgos	–	–	–	–	–	–	–	–	–
León	–	–	–	–	–	–	–	–	–
Palencia	–	–	–	–	–	–	–	–	–
Salamanca	–	–	–	–	–	–	–	–	–
Segovia	–	–	–	–	–	–	–	–	–
Soria	–	–	–	–	–	–	–	–	–
Valladolid	–	–	–	–	–	–	–	–	–
Zamora	–	–	–	–	–	–	–	–	–
CASTILLA Y LEÓN	**–**	**–**	**–**	**–**	**–**	**–**	**–**	**–**	**–**
MADRID	**–**	**–**	**–**	**–**	**–**	**–**	**–**	**–**	**–**

7.8.3.3. CÍTRICOS-MANDARINO: Análisis provincial de la superficie, árboles diseminados y producción según variedades, 2022

Provincias y Comunidades Autónomas	Satsumas			Clementinas			Otras mandarinas		
	Superficie plantación regular (hectáreas)	Árboles diseminados (número)	Producción (toneladas)	Superficie plantación regular (hectáreas)	Árboles diseminados (número)	Producción (toneladas)	Superficie plantación regular (hectáreas)	Árboles diseminados (número)	Producción (toneladas)
Albacete	–	–	–	–	–	–	–	–	–
Ciudad Real	–	–	–	–	–	–	–	–	–
Cuenca	–	–	–	–	–	–	–	–	–
Guadalajara	–	–	–	–	–	–	–	–	–
Toledo	–	–	–	–	–	–	–	–	–
CASTILLA-LA MANCHA	**–**	**–**	**–**	**–**	**–**	**–**	**–**	**–**	**–**
Alicante	280	–	5.806	2.272	–	41.424	4.247	–	81.224
Castellón	75	–	1.066	20.219	–	417.817	4.362	–	83.352
Valencia	4.883	–	85.491	16.725	–	284.513	11.789	–	229.102
C. VALENCIANA	**5.238**	**–**	**92.363**	**39.216**	**–**	**743.754**	**20.398**	**–**	**393.678**
R. DE MURCIA	**129**	**–**	**1.360**	**3.237**	**–**	**50.400**	**2.789**	**–**	**42.360**
Badajoz	–	–	–	6	–	–	–	–	–
Cáceres	–	–	–	–	–	–	–	–	–
EXTREMADURA	**–**	**–**	**–**	**6**	**–**	**–**	**–**	**–**	**–**

7.8.3.3. CÍTRICOS-MANDARINO: Análisis provincial de la superficie, árboles diseminados y producción según variedades, 2022

Provincias y Comunidades Autónomas	Satsumas			Clementinas			Otras mandarinas		
	Superficie plantación regular (hectáreas)	Árboles diseminados (número)	Producción (toneladas)	Superficie plantación regular (hectáreas)	Árboles diseminados (número)	Producción (toneladas)	Superficie plantación regular (hectáreas)	Árboles diseminados (número)	Producción (toneladas)
Almería	44	–	785	1.653	–	26.818	893	–	13.279
Cádiz	130	–	2.261	213	–	4.021	223	–	3.773
Córdoba	–	–	–	15	–	322	200	–	1.670
Granada	–	–	–	18	–	361	4	–	68
Huelva	130	–	2.122	2.345	–	56.129	8.730	–	221.796
Jaén	–	–	–	–	–	–	–	–	–
Málaga	55	–	447	1.663	–	11.183	253	–	1.370
Sevilla	13	–	460	208	–	2.935	3.449	–	107.668
ANDALUCÍA	**372**	**–**	**6.075**	**6.115**	**–**	**101.769**	**13.752**	**–**	**349.624**
Las Palmas	21	1.972	221	18	1.682	195	24	2.456	257
S.C. de Tenerife	21	3.866	268	8	2.044	102	13	3.925	176
CANARIAS	**42**	**5.838**	**489**	**26**	**3.726**	**297**	**37**	**6.381**	**433**
ESPAÑA	**5.895**	**5.838**	**101.491**	**54.254**	**3.726**	**974.461**	**37.376**	**7.181**	**789.329**

7.8.4.1. CÍTRICOS-LIMONERO:

Serie histórica de superficie, árboles diseminados, rendimiento, producción, precio, valor

Años	Superficie en plantación regular		Árboles diseminados (miles de árboles)	Rendimiento de la superficie en producción (qm/ha)	Producción (miles de toneladas)	Precio medio percibido por los agricultores (euros/100kg)	Valor (miles de euros)
	Total (miles de hectáreas)	En producción (miles de hectáreas)					
2012	39,5	37,1	162	184	683,6	23,36	159.690
2013	38,3	36,9	157	222	818,5	33,05	270.511
2014	37,5	36,1	147	302	1.089,0	34,34	373.950
2015	36,4	36,0	148	216	775,5	53,09	411.737
2016	41,0	36,9	148	258	954,5	65,62	626.329
2017	42,5	37,8	148	244	923,2	45,05	415.898
2018	45,8	39,6	148	284	1.127,5	50,45	568.828
2019	46,7	41,0	148	229	938,4	34,91	327.602
2020	48,2	42,0	147	272	1.141,6	40,41	461.310
2021	50,4	43,6	147	240	1.047,3	33,43	350.120
2022	52,1	46,3	147	192	887,1	40,74	361.392

La producción se refiere a la campaña que comienza en el año de referencia.
Se han revisado las cifras de rendimiento y producción de los años 1993 a 1995.

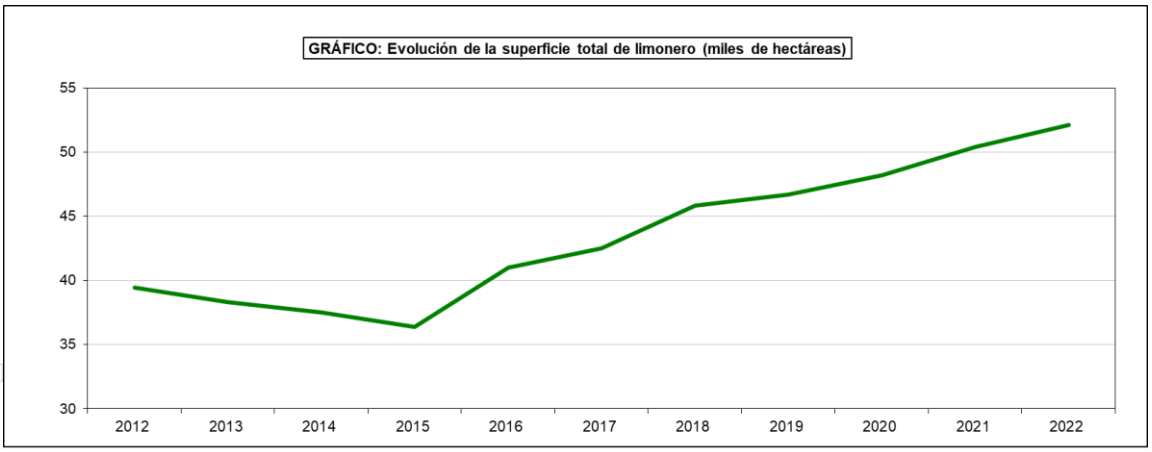
GRÁFICO: Evolución de la superficie total de limonero (miles de hectáreas)
55
50
45
40
35
30
2012
2013
2014
2015
2016
2017
2018
2019
2020
2021
2022

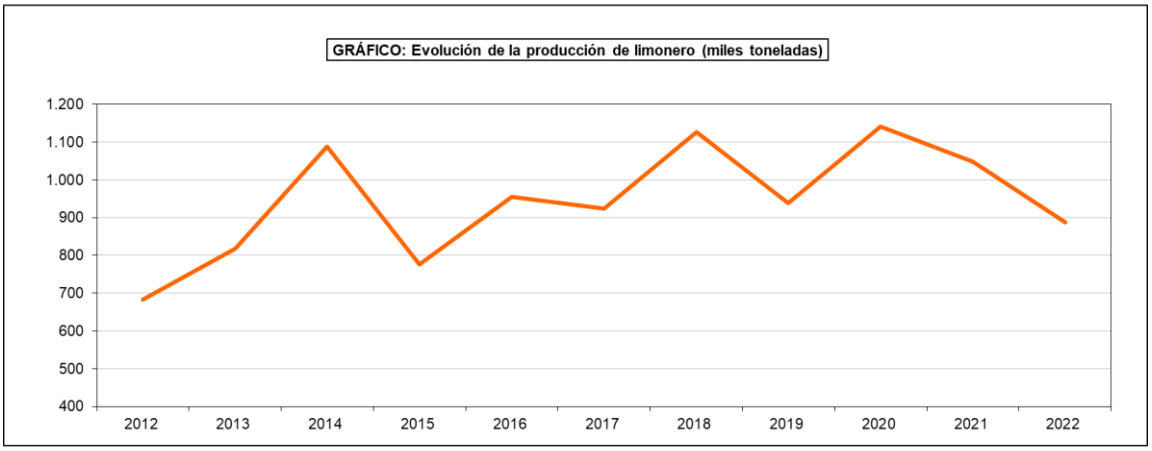
GRÁFICO: Evolución de la producción de limonero (miles toneladas)
1.200
1.100
1.000
900
800
700
600
500
400
2012
2013
2014
2015
2016
2017
2018
2019
2020
2021
2022

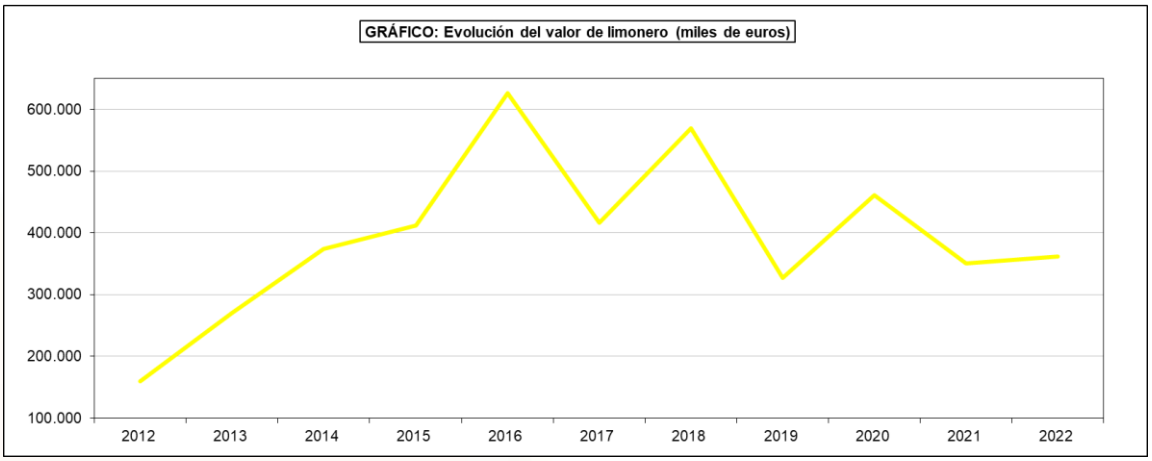
GRÁFICO: Evolución del valor de limonero (miles de euros)
600.000
500.000
400.000
300.000
200.000
100.000
2012
2013
2014
2015
2016
2017
2018
2019
2020
2021
2022

7.8.4.2. CÍTRICOS-LIMONERO: Análisis provincial de superficie, árboles diseminados, rendimiento y producción, 2022

Provincias y Comunidades Autónomas	Superficie en plantación regular (hectareas)		Arboles diseminados	Rendimiento		Producción (toneladas)		
	Total	En producción	(número)	De la superficie en producción (kg/ha)	De los árboles diseminados (kg/árbol)	En plantación regular	Árboles diseminados	Producción Total
A Coruña	122	122	59.040	5.390	55	658	3.247	3.905
Lugo	14	5	1.250	5.210	45	26	56	82
Ourense	2	2	4.305	–	–	10	–10	–
Pontevedra	50	18	18.475	5.575	52	100	961	1.061
GALICIA	**188**	**147**	**83.070**	**5.333**	**51**	**794**	**4.254**	**5.048**
P. DE ASTURIAS	**–**	**–**	**16.000**	**–**	**16**	**–**	**256**	**256**
CANTABRIA	**8**	**8**	**–**	**8.500**	**–**	**68**	**–**	**68**
Alava	–	–	–	–	–	–	–	–
Guipúzcoa	–	–	–	–	–	–	–	–
Vizcaya	1	1	510	2.200	15	2	8	10
PAÍS VASCO	**1**	**1**	**510**	**2.200**	**15**	**2**	**8**	**10**
NAVARRA	**–**	**–**	**–**	**–**	**–**	**–**	**–**	**–**
LA RIOJA	**–**	**–**	**–**	**–**	**–**	**–**	**–**	**–**
Huesca	–	–	–	–	–	–	–	–
Teruel	–	–	–	–	–	–	–	–
Zaragoza	–	–	–	–	–	–	–	–
ARAGÓN	**–**	**–**	**–**	**–**	**–**	**–**	**–**	**–**

7.8.4.2. CÍTRICOS-LIMONERO: Análisis provincial de superficie, árboles diseminados, rendimiento y producción, 2022

Provincias y Comunidades Autónomas	Superficie en plantación regular (hectareas)		Arboles diseminados (número)	Rendimiento		Producción (toneladas)		
	Total	En producción		De la superficie en producción (kg/ha)	De los árboles diseminados (kg/árbol)	En plantación regular	Árboles diseminados	Producción Total
Barcelona	2	2	–	28.800	–	58	–	58
Girona	–	–	–	–	–	–	–	–
Lleida	–	–	–	–	–	–	–	–
Tarragona	32	7	–	18.714	–	131	–	131
CATALUÑA	**34**	**9**	**–**	**20.955**	**–**	**189**	**–**	**189**
BALEARES	**175**	**128**	**–**	**13.516**	**–**	**1.730**	**–**	**1.730**
Avila	–	–	137	–	–	–	–	–
Burgos	–	–	–	–	–	–	–	–
León	–	–	–	–	–	–	–	–
Palencia	–	–	–	–	–	–	–	–
Salamanca	–	–	–	–	–	–	–	–
Segovia	–	–	–	–	–	–	–	–
Soria	–	–	–	–	–	–	–	–
Valladolid	–	–	–	–	–	–	–	–
Zamora	–	–	–	–	–	–	–	–
CASTILLA Y LEÓN	**–**	**–**	**137**	**–**	**–**	**–**	**–**	**–**
MADRID	**–**	**–**	**–**	**–**	**–**	**–**	**–**	**–**

7.8.4.2. CÍTRICOS-LIMONERO: Análisis provincial de superficie, árboles diseminados, rendimiento y producción, 2022

Provincias y Comunidades Autónomas	Superficie en plantación regular (hectareas)		Arboles diseminados (número)	Rendimiento		Producción (toneladas)		
	Total	En producción		De la superficie en producción (kg/ha)	De los árboles diseminados (kg/árbol)	En plantación regular	Árboles diseminados	Producción Total
Albacete	–	–	–	–	–	–	–	–
Ciudad Real	–	–	–	–	–	–	–	–
Cuenca	–	–	–	–	–	–	–	–
Guadalajara	–	–	–	–	–	–	–	–
Toledo	–	–	–	–	–	–	–	–
CASTILLA-LA MANCHA	**–**	**–**	**–**	**–**	**–**	**–**	**–**	**–**
Alicante	16.990	13.832	–	17.392	–	240.572	–	240.572
Castellón	87	65	–	9.154	–	595	–	595
Valencia	290	102	–	16.304	–	1.663	–	1.663
C. VALENCIANA	**17.367**	**13.999**	**–**	**17.346**	**–**	**242.830**	**–**	**242.830**
R. DE MURCIA	**26.987**	**25.032**	**–**	**21.830**	**–**	**546.460**	**–**	**546.460**
Badajoz	1	1	–	18.000	–	18	–	18
Cáceres	1	1	–	18.000	–	18	–	18
EXTREMADURA	**2**	**2**	**–**	**18.000**	**–**	**36**	**–**	**36**

7.8.4.2. CÍTRICOS-LIMONERO: Análisis provincial de superficie, árboles diseminados, rendimiento y producción, 2022

Provincias y Comunidades Autónomas	Superficie en plantación regular (hectareas)		Arboles diseminados (número)	Rendimiento		Producción (toneladas)		
	Total	En producción		De la superficie en producción (kg/ha)	De los árboles diseminados (kg/árbol)	En plantación regular	Árboles diseminados	Producción Total
Almería	2.121	1.890	–	21.758	–	41.122	–	41.122
Cádiz	16	16	–	9.562	–	153	–	153
Córdoba	7	7	–	18.714	–	131	–	131
Granada	96	89	75	3.022	–	269	–	269
Huelva	157	115	–	18.652	–	2.145	–	2.145
Jaén	–	–	–	–	–	–	–	–
Málaga	4.482	4.477	–	9.051	–	40.523	–	40.523
Sevilla	196	121	–	18.653	–	2.257	–	2.257
ANDALUCÍA	**7.075**	**6.715**	**75**	**12.896**	**–**	**86.600**	**–**	**86.600**
Las Palmas	183	179	20.375	13.455	10	2.399	204	2.603
S.C. de Tenerife	99	91	26.550	12.115	5	1.106	132	1.238
CANARIAS	**282**	**270**	**46.925**	**13.003**	**7**	**3.505**	**336**	**3.841**
ESPAÑA	**52.119**	**46.311**	**146.717**	**19.049**	**33**	**882.015**	**5.053**	**887.068**

7.8.4.3. CÍTRICOS-LIMONERO: Análisis provincial de la superficie, árboles diseminados y producción según variedades, 2022

Provincias y Comunidades Autónomas	Verna			Mesero			Otros limones		
	Superficie plantación regular (hectáreas)	Árboles diseminados (número)	Producción (toneladas)	Superficie plantación regular (hectáreas)	Árboles diseminados (número)	Producción (toneladas)	Superficie plantación regular (hectáreas)	Árboles diseminados (número)	Producción (toneladas)
A Coruña	–	–	–	–	–	–	122	59.040	3.905
Lugo	–	–	–	–	–	–	14	1.250	82
Ourense	–	–	–	–	–	–	2	4.305	222
Pontevedra	–	–	–	–	–	–	50	18.475	1.061
GALICIA	**–**	**–**	**–**	**–**	**–**	**–**	**188**	**83.070**	**5.270**
P. DE ASTURIAS	**–**	**–**	**–**	**–**	**–**	**–**	**–**	**16.000**	**256**
CANTABRIA	**–**	**–**	**–**	**–**	**–**	**–**	**8**	**–**	**68**
Alava	–	–	–	–	–	–	–	–	–
Guipúzcoa	–	–	–	–	–	–	–	–	–
Vizcaya	–	–	–	–	–	–	1	510	10
PAÍS VASCO	**–**	**–**	**–**	**–**	**–**	**–**	**1**	**510**	**10**
NAVARRA	**–**	**–**	**–**	**–**	**–**	**–**	**–**	**–**	**–**
LA RIOJA	**–**	**–**	**–**	**–**	**–**	**–**	**–**	**–**	**–**
Huesca	–	–	–	–	–	–	–	–	–
Teruel	–	–	–	–	–	–	–	–	–
Zaragoza	–	–	–	–	–	–	–	–	–
ARAGÓN	**–**	**–**	**–**	**–**	**–**	**–**	**–**	**–**	**–**

7.8.4.3. CÍTRICOS-LIMONERO: Análisis provincial de la superficie, árboles diseminados y producción según variedades, 2022

Provincias y Comunidades Autónomas	Verna			Mesero			Otros limones		
	Superficie plantación regular (hectáreas)	Árboles diseminados (número)	Producción (toneladas)	Superficie plantación regular (hectáreas)	Árboles diseminados (número)	Producción (toneladas)	Superficie plantación regular (hectáreas)	Árboles diseminados (número)	Producción (toneladas)
Barcelona	–	–	–	–	–	–	2	–	58
Girona	–	–	–	–	–	–	–	–	–
Lleida	–	–	–	–	–	–	–	–	–
Tarragona	9	–	37	23	–	94	–	–	–
CATALUÑA	**9**	**–**	**37**	**23**	**–**	**94**	**2**	**–**	**58**
BALEARES	**105**	**–**	**850**	**17**	**–**	**140**	**53**	**–**	**740**
Avila	–	–	–	–	–	–	–	137	–
Burgos	–	–	–	–	–	–	–	–	–
León	–	–	–	–	–	–	–	–	–
Palencia	–	–	–	–	–	–	–	–	–
Salamanca	–	–	–	–	–	–	–	–	–
Segovia	–	–	–	–	–	–	–	–	–
Soria	–	–	–	–	–	–	–	–	–
Valladolid	–	–	–	–	–	–	–	–	–
Zamora	–	–	–	–	–	–	–	–	–
CASTILLA Y LEÓN	**–**	**–**	**–**	**–**	**–**	**–**	**–**	**137**	**–**
MADRID	**–**	**–**	**–**	**–**	**–**	**–**	**–**	**–**	**–**

7.8.4.3. CÍTRICOS-LIMONERO: Análisis provincial de la superficie, árboles diseminados y producción según variedades, 2022

Provincias y Comunidades Autónomas	Verna			Mesero			Otros limones		
	Superficie plantación regular (hectáreas)	Árboles diseminados (número)	Producción (toneladas)	Superficie plantación regular (hectáreas)	Árboles diseminados (número)	Producción (toneladas)	Superficie plantación regular (hectáreas)	Árboles diseminados (número)	Producción (toneladas)
Albacete	–	–	–	–	–	–	–	–	–
Ciudad Real	–	–	–	–	–	–	–	–	–
Cuenca	–	–	–	–	–	–	–	–	–
Guadalajara	–	–	–	–	–	–	–	–	–
Toledo	–	–	–	–	–	–	–	–	–
CASTILLA-LA MANCHA	**–**	**–**	**–**	**–**	**–**	**–**	**–**	**–**	**–**
Alicante	7.910	–	78.928	9.080	–	161.644	–	–	–
Castellón	17	–	83	70	–	512	–	–	–
Valencia	57	–	198	233	–	1.465	–	–	–
C. VALENCIANA	**7.984**	**–**	**79.209**	**9.383**	**–**	**163.621**	**–**	**–**	**–**
R. DE MURCIA	**7.853**	**–**	**89.520**	**18.829**	**–**	**455.050**	**305**	**–**	**1.890**
Badajoz	1	–	18	–	–	–	–	–	–
Cáceres	–	–	–	–	–	–	1	–	18
EXTREMADURA	**1**	**–**	**18**	**–**	**–**	**–**	**1**	**–**	**18**

7.8.4.3. CÍTRICOS-LIMONERO: Análisis provincial de la superficie, árboles diseminados y producción según variedades, 2022

Provincias y Comunidades Autónomas	Verna			Mesero			Otros limones		
	Superficie plantación regular (hectáreas)	Árboles diseminados (número)	Producción (toneladas)	Superficie plantación regular (hectáreas)	Árboles diseminados (número)	Producción (toneladas)	Superficie plantación regular (hectáreas)	Árboles diseminados (número)	Producción (toneladas)
Almería	951	–	20.052	1.131	–	20.218	39	–	852
Cádiz	–	–	–	–	–	–	16	–	153
Córdoba	3	–	56	4	–	75	–	–	–
Granada	30	–	125	35	–	84	31	75	60
Huelva	42	–	410	80	–	1.213	35	–	522
Jaén	–	–	–	–	–	–	–	–	–
Málaga	2.800	–	14.285	1.655	–	25.663	27	–	576
Sevilla	26	–	261	104	–	1.828	66	–	168
ANDALUCÍA	**3.852**	**–**	**35.189**	**3.009**	**–**	**49.081**	**214**	**75**	**2.331**
Las Palmas	4	183	50	11	1.281	156	168	18.911	2.397
S.C. de Tenerife	39	12.054	523	8	5.219	115	52	9.277	600
CANARIAS	**43**	**12.237**	**573**	**19**	**6.500**	**271**	**220**	**28.188**	**2.997**
ESPAÑA	**19.847**	**12.237**	**205.396**	**31.280**	**6.500**	**668.257**	**992**	**127.980**	**13.638**

7.8.5.1. CÍTRICOS-POMELO:

Serie histórica de superficie, árboles diseminados, rendimiento, producción, precio, valor

Años	Superficie en plantación regular		Árboles diseminados (número)	Rendimiento de la superficie en producción (qm/ha)	Producción (toneladas)	Precio medio percibido por los agricultores (euros/100kg)	Valor (miles de euros)
	Total (hectáreas)	En producción (hectáreas)					
2012	1.869,0	1.648,0	5.431	344	56.634,0	15,27	8.650
2013	1.781,0	1.592,0	4.801	369	58.770,0	18,22	10.708
2014	1.864,0	1.753,0	3.100	391	68.545,0	17,67	12.112
2015	1.976,0	1.855,0	3.100	401	74.470,0	20,82	15.505
2016	1.794,0	1.640,0	3.100	440	72.236,0	21,81	15.755
2017	2.066,0	1.952,0	3.100	403	78.752,0	24,99	19.680
2018	2.239,0	2.018,0	3.200	377	76.044,0	23,32	17.733
2019	2.434,0	2.230,0	3.200	319	71.217,0	22,39	15.945
2020	2.628,0	2.274,0	3.200	359	81.556,0	25,32	20.652
2021	2.831,0	2.341,0	3.100	350	81.932,0	27,13	22.228
2022	3.244,0	2.470,0	3.200	316	78.000,0	26,52	20.686

La producción se refiere a la campaña que comienza en el año de referencia.

GRÁFICO: Evolución de la superficie total de pomelo (hectáreas)

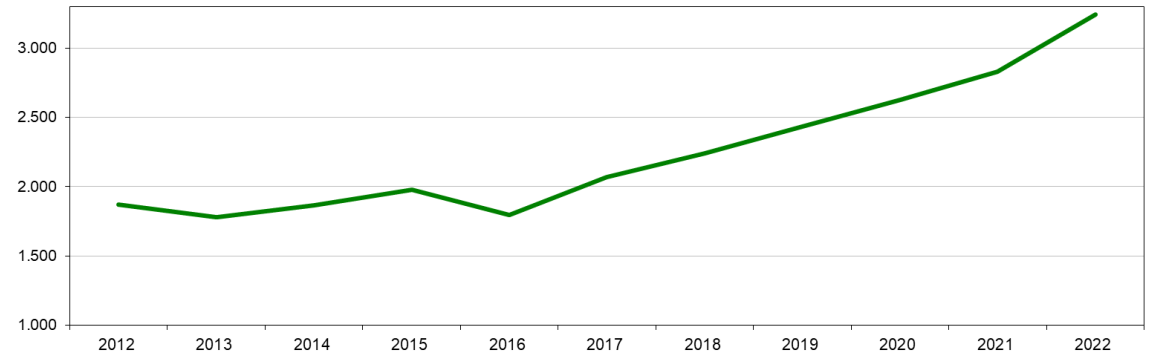

GRÁFICO: Evolución de la producción de pomelo (toneladas)

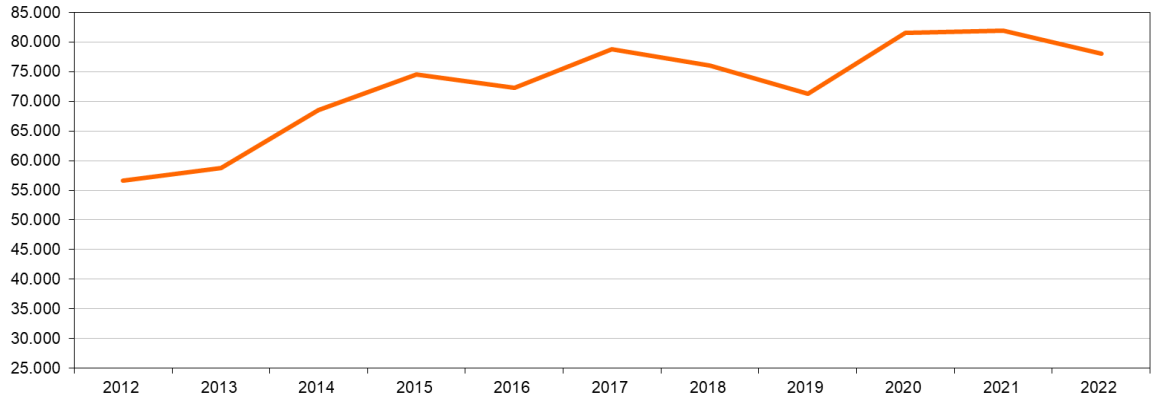

GRÁFICO: Evolución del valor de pomelo (miles de euros)

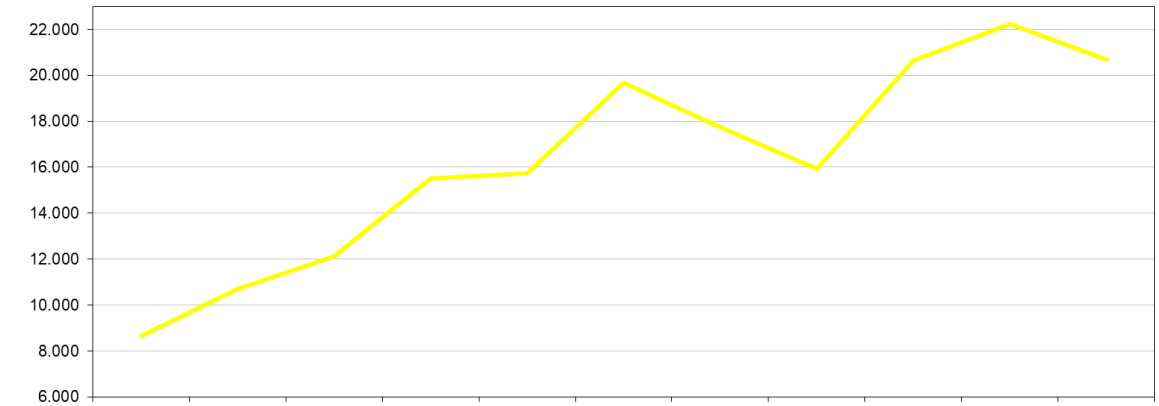

7.8.5.2. CÍTRICOS-POMELO: Análisis provincial de superficie, árboles diseminados, rendimiento y producción, 2022

Provincias y Comunidades Autónomas	Superficie en plantación regular (hectareas)		Arboles diseminados	Rendimiento		Producción (toneladas)		
	Total	En producción	(número)	De la superficie en producción (kg/ha)	De los árboles diseminados (kg/árbol)	En plantación regular	Árboles diseminados	Producción Total
A Coruña	–	–	–	–	–	–	–	–
Lugo	–	–	–	–	–	–	–	–
Ourense	–	–	–	–	–	–	–	–
Pontevedra	–	–	–	–	–	–	–	–
GALICIA	**–**	**–**	**–**	**–**	**–**	**–**	**–**	**–**
P. DE ASTURIAS	**–**	**–**	**–**	**–**	**–**	**–**	**–**	**–**
CANTABRIA	**–**	**–**	**–**	**–**	**–**	**–**	**–**	**–**
Alava	–	–	–	–	–	–	–	–
Guipúzcoa	–	–	–	–	–	–	–	–
Vizcaya	–	–	–	–	–	–	–	–
PAÍS VASCO	**–**	**–**	**–**	**–**	**–**	**–**	**–**	**–**
NAVARRA	**–**	**–**	**–**	**–**	**–**	**–**	**–**	**–**
LA RIOJA	**–**	**–**	**–**	**–**	**–**	**–**	**–**	**–**
Huesca	–	–	–	–	–	–	–	–
Teruel	–	–	–	–	–	–	–	–
Zaragoza	–	–	–	–	–	–	–	–
ARAGÓN	**–**	**–**	**–**	**–**	**–**	**–**	**–**	**–**

7.8.5.2. CÍTRICOS-POMELO: Análisis provincial de superficie, árboles diseminados, rendimiento y producción, 2022

Provincias y Comunidades Autónomas	Superficie en plantación regular (hectareas)		Arboles diseminados	Rendimiento		Producción (toneladas)		
	Total	En producción	(número)	De la superficie en producción (kg/ha)	De los árboles diseminados (kg/árbol)	En plantación regular	Árboles diseminados	Producción Total
Barcelona	–	–	–	–	–	–	–	–
Girona	–	–	–	–	–	–	–	–
Lleida	–	–	–	–	–	–	–	–
Tarragona	1	1	–	1.867	–	2	–	2
CATALUÑA	**1**	**1**	**–**	**1.867**	**–**	**2**	**–**	**2**
BALEARES	**6**	**5**	**–**	**7.400**	**–**	**35**	**–**	**35**
Avila	–	–	–	–	–	–	–	–
Burgos	–	–	–	–	–	–	–	–
León	–	–	–	–	–	–	–	–
Palencia	–	–	–	–	–	–	–	–
Salamanca	–	–	–	–	–	–	–	–
Segovia	–	–	–	–	–	–	–	–
Soria	–	–	–	–	–	–	–	–
Valladolid	–	–	–	–	–	–	–	–
Zamora	–	–	–	–	–	–	–	–
CASTILLA Y LEÓN	**–**	**–**	**–**	**–**	**–**	**–**	**–**	**–**
MADRID	**–**	**–**	**–**	**–**	**–**	**–**	**–**	**–**

7.8.5.2. CÍTRICOS-POMELO: Análisis provincial de superficie, árboles diseminados, rendimiento y producción, 2022

Provincias y Comunidades Autónomas	Superficie en plantación regular (hectareas)		Arboles diseminados	Rendimiento		Producción (toneladas)		
	Total	En producción	(número)	De la superficie en producción (kg/ha)	De los árboles diseminados (kg/árbol)	En plantación regular	Árboles diseminados	Producción Total
Albacete	–	–	–	–	–	–	–	–
Ciudad Real	–	–	–	–	–	–	–	–
Cuenca	–	–	–	–	–	–	–	–
Guadalajara	–	–	–	–	–	–	–	–
Toledo	–	–	–	–	–	–	–	–
CASTILLA-LA MANCHA	**–**	**–**	**–**	**–**	**–**	**–**	**–**	**–**
Alicante	548	238	–	29.975	–	7.134	–	7.134
Castellón	14	14	–	25.000	–	350	–	350
Valencia	522	385	–	24.961	–	9.610	–	9.610
C. VALENCIANA	**1.084**	**637**	**–**	**26.835**	**–**	**17.094**	**–**	**17.094**
R. DE MURCIA	**1.118**	**994**	**–**	**32.394**	**–**	**32.200**	**–**	**32.200**
Badajoz	–	–	–	–	–	–	–	–
Cáceres	–	–	–	–	–	–	–	–
EXTREMADURA	**–**	**–**	**–**	**–**	**–**	**–**	**–**	**–**

7.8.5.2. CÍTRICOS-POMELO: Análisis provincial de superficie, árboles diseminados, rendimiento y producción, 2022

Provincias y Comunidades Autónomas	Superficie en plantación regular (hectareas)		Arboles diseminados	Rendimiento		Producción (toneladas)		
	Total	En producción	(número)	De la superficie en producción (kg/ha)	De los árboles diseminados (kg/árbol)	En plantación regular	Árboles diseminados	Producción Total
Almería	169	53	–	33.868	–	1.795	–	1.795
Cádiz	116	116	–	45.224	–	3.965	–	3.965
Córdoba	166	140	–	22.621	–	3.167	–	3.167
Granada	2	2	100	34.000	–	68	–	68
Huelva	100	88	–	20.977	–	1.846	–	1.846
Jaén	–	–	–	–	–	–	–	–
Málaga	61	61	–	20.377	–	1.243	–	1.243
Sevilla	409	361	–	45.443	–	16.405	–	16.405
ANDALUCÍA	**1.023**	**821**	**100**	**36.260**	**–**	**28.489**	**–**	**28.489**
Las Palmas	11	11	2.100	12.500	10	139	21	160
S.C. de Tenerife	1	1	1.000	12.500	7	13	7	20
CANARIAS	**12**	**12**	**3.100**	**12.500**	**9**	**152**	**28**	**180**
ESPAÑA	**3.244**	**2.470**	**3.200**	**32.086**	**9**	**77.972**	**28**	**78.000**

7.8.6.1. OTROS CÍTRICOS:

Serie histórica de superficie árboles diseminados, rendimiento, producción

Años	Superficie en plantación regular		Árboles diseminados (número)	Rendimiento de la superficie en producción (qm/ha)	Producción (toneladas)
	Total (hectáreas)	En producción (hectáreas)			
2012	1.368	812	1.525	75	6.091
2013	1.377	764	1.665	79	6.060
2014	1.349	737	1.715	61	4.514
2015	1.056	438	1.715	83	3.626
2016	1.140	404	1.715	77	3.116
2017	1.665	501	1.715	90	4.501
2018	1.305	199	1.715	215	4.287
2019	1.462	176	1.765	218	3.828
2020	1.522	151	1.740	139	2.103
2021	1.704	668	1.740	54	3.592
2022	1.193	387	1.740	85	3.300

La producción se refiere a la campaña que comienza en el año de referencia.

GRÁFICO: Evolución de la superficie de otros cítricos (hectáreas)

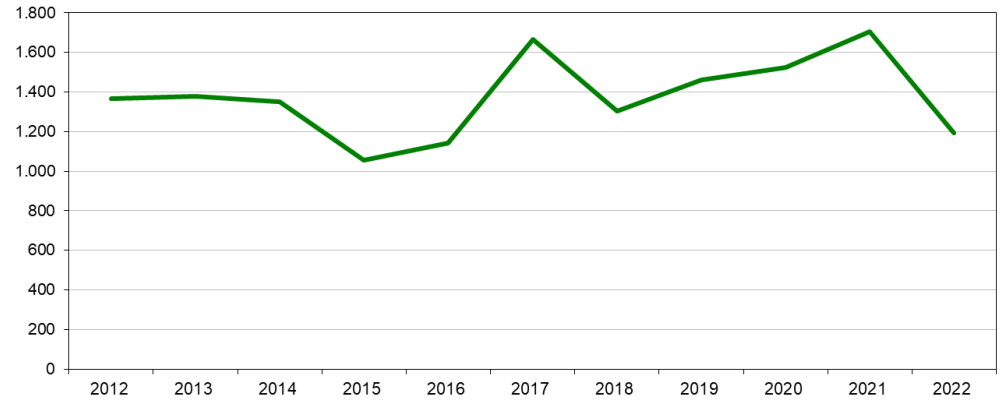

GRÁFICO: Evolución de la producción de otros cítricos (toneladas)

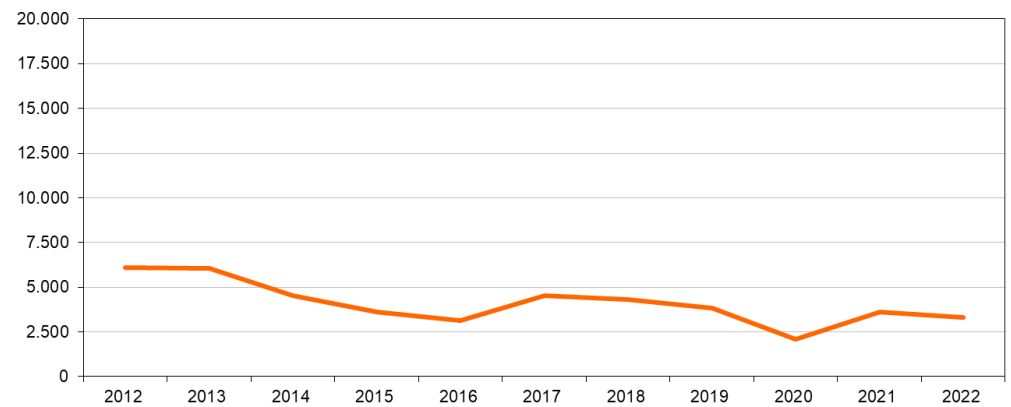

7.8.6.2. OTROS CÍTRICOS: Análisis provincial de superficie, árboles diseminados, rendimiento y producción, 2022

Provincias y Comunidades Autónomas	Superficie en plantación regular (hectareas)		Arboles diseminados	Rendimiento		Producción (toneladas)		
	Total	En producción	(número)	De la superficie en producción (kg/ha)	De los árboles diseminados (kg/árbol)	En plantación regular	Árboles diseminados	Producción Total
A Coruña	–	–	–	–	–	–	–	–
Lugo	–	–	–	–	–	–	–	–
Ourense	–	–	–	–	–	–	–	–
Pontevedra	–	–	–	–	–	–	–	–
GALICIA	–	–	–	–	–	–	–	–
P. DE ASTURIAS	–	–	–	–	–	–	–	–
CANTABRIA	–	–	–	–	–	–	–	–
Alava	–	–	–	–	–	–	–	–
Guipúzcoa	–	–	–	–	–	–	–	–
Vizcaya	–	–	–	–	–	–	–	–
PAÍS VASCO	–	–	–	–	–	–	–	–
NAVARRA	–	–	–	–	–	–	–	–
LA RIOJA	–	–	–	–	–	–	–	–
Huesca	–	–	–	–	–	–	–	–
Teruel	–	–	–	–	–	–	–	–
Zaragoza	–	–	–	–	–	–	–	–
ARAGÓN	–	–	–	–	–	–	–	–

7.8.6.2. OTROS CÍTRICOS: Análisis provincial de superficie, árboles diseminados, rendimiento y producción, 2022

Provincias y Comunidades Autónomas	Superficie en plantación regular (hectareas)		Arboles diseminados (número)	Rendimiento		Producción (toneladas)		
	Total	En producción		De la superficie en producción (kg/ha)	De los árboles diseminados (kg/árbol)	En plantación regular	Árboles diseminados	Producción Total
Barcelona	–	–	–	–	–	–	–	–
Girona	–	–	–	–	–	–	–	–
Lleida	–	–	–	–	–	–	–	–
Tarragona	–	–	–	–	–	–	–	–
CATALUÑA	**–**	**–**	**–**	**–**	**–**	**–**	**–**	**–**
BALEARES	**–**	**–**	**–**	**–**	**–**	**–**	**–**	**–**
Avila	–	–	–	–	–	–	–	–
Burgos	–	–	–	–	–	–	–	–
León	–	–	–	–	–	–	–	–
Palencia	–	–	–	–	–	–	–	–
Salamanca	–	–	–	–	–	–	–	–
Segovia	–	–	–	–	–	–	–	–
Soria	–	–	–	–	–	–	–	–
Valladolid	–	–	–	–	–	–	–	–
Zamora	–	–	–	–	–	–	–	–
CASTILLA Y LEÓN	**–**	**–**	**–**	**–**	**–**	**–**	**–**	**–**
MADRID	**–**	**–**	**–**	**–**	**–**	**–**	**–**	**–**

7.8.6.2. OTROS CÍTRICOS: Análisis provincial de superficie, árboles diseminados, rendimiento y producción, 2022

Provincias y Comunidades Autónomas	Superficie en plantación regular (hectareas)		Arboles diseminados	Rendimiento		Producción (toneladas)		
	Total	En producción	(número)	De la superficie en producción (kg/ha)	De los árboles diseminados (kg/árbol)	En plantación regular	Árboles diseminados	Producción Total
Albacete	–	–	–	–	–	–	–	–
Ciudad Real	–	–	–	–	–	–	–	–
Cuenca	–	–	–	–	–	–	–	–
Guadalajara	–	–	–	–	–	–	–	–
Toledo	–	–	–	–	–	–	–	–
CASTILLA-LA MANCHA	**–**	**–**	**–**	**–**	**–**	**–**	**–**	**–**
Alicante	141	30	–	23.667	–	710	–	710
Castellón	385	11	–	24.091	–	265	–	265
Valencia	300	14	–	13.571	–	190	–	190
C. VALENCIANA	**826**	**55**	**–**	**21.182**	**–**	**1.165**	**–**	**1.165**
R. DE MURCIA	**100**	**80**	**–**	**6.875**	**–**	**550**	**–**	**550**
Badajoz	–	–	–	–	–	–	–	–
Cáceres	–	–	–	–	–	–	–	–
EXTREMADURA	**–**	**–**	**–**	**–**	**–**	**–**	**–**	**–**

7.8.6.2. OTROS CÍTRICOS: Análisis provincial de superficie, árboles diseminados, rendimiento y producción, 2022

Provincias y Comunidades Autónomas	Superficie en plantación regular (hectáreas)		Arboles diseminados (número)	Rendimiento		Producción (toneladas)		
	Total	En producción		De la superficie en producción (kg/ha)	De los árboles diseminados (kg/árbol)	En plantación regular	Árboles diseminados	Producción Total
Almería	71	61	–	12.918	–	788	–	788
Cádiz	2	–	–	–	–	–	–	–
Córdoba	3	–	–	–	–	–	–	–
Granada	1	1	–	13.000	–	13	–	13
Huelva	34	34	–	12.058	–	264	–	264
Jaén	–	–	–	–	–	–	–	–
Málaga	143	143	–	1.517	–	217	–	217
Sevilla	9	9	–	24.556	–	221	–	221
ANDALUCÍA	**263**	**248**	**–**	**6.649**	**–**	**1.503**	**–**	**1.503**
Las Palmas	–	–	765	–	3	–	6	6
S.C. de Tenerife	4	4	975	18.750	3	73	3	76
CANARIAS	**4**	**4**	**1.740**	**18.750**	**3**	**77**	**5**	**82**
ESPAÑA	**1.193**	**387**	**1.740**	**8.886**	**3**	**3.295**	**5**	**3.300**

7.9.1. FRUTALES DE FRUTO FRESCO NO CÍTRICOS: Resumen nacional de la superficie, 2022

Cultivos	Superficie en plantación regular (hectáreas)					Árboles diseminados	Arranques en el año	Plantaciones en el año
	Total			En producción				
	Secano	Regadío	Total	Secano	Regadío	(número)	(hectáreas)	(hectáreas)
FRUTALES DE PEPITA								
Manzano para sidra	–	–	8.356	–	–	690.730	5	7
Starking	–	–	2.023	–	–	2.014	112	128
Golden delicius	–	–	9.272	–	–	60.305	495	488
Otras variedades	–	–	9.595	–	–	613.019	478	316
MANZANO TOTAL	12.421	16.825	29.246	11.553	14.634	1.366.068	1.090	939
Limonera	–	–	1.631	–	–	1.383	172	77
Ercolini	–	–	2.541	–	–	20.507	147	22
Blanquilla	–	–	1.909	–	–	10.112	189	44
Otras variedades	–	–	13.032	–	–	454.625	1.014	475
PERAL TOTAL	1.018	18.095	19.113	950	16.384	486.627	1.522	618
MEMBRILLERO	220	646	866	194	583	39.764	23	37
NÍSPERO	94	2.205	2.299	83	2.135	48.133	52	66
OTROS DE PEPITA	14	11	25	12	11	312	–	–
FRUTALES DE HUESO								
ALBARICOQUERO	1.781	16.647	18.428	1.359	15.353	96.493	1.334	327
CEREZO Y GUINDO	14.845	14.618	29.463	14.226	13.306	223.469	743	599
Melocotoneros	2.255	39.355	41.610	2.118	36.981	526.779	2.660	1.251
Nectarinas	843	27.279	28.122	756	23.933	142.857	1.955	1.766
MELOCOTONERO TOTAL	3.098	66.634	69.732	2.874	60.914	669.636	4.615	3.017
CIRUELO	1.701	11.544	13.245	1.526	10.568	481.504	805	358
OTROS FRUTALES DE FRUTO CARNOSO								
HIGUERA	14.130	3.969	18.099	10.569	2.881	160.553	275	1.208
CHIRIMOYO	–	3.056	3.056	–	3.047	8.575	6	3
GRANADO	178	5.149	5.327	138	4.569	4.844	396	90
AGUACATE	138	19.381	19.519	71	15.945	43.919	135	1.533
PLATANERA	–	8.892	8.892	–	8.548	30	236	30
PALMERA DATILERA	32	484	516	–	450	5.100	7	55
CHUMBERA	153	195	348	138	181	101.445	4	48
KIWI	709	982	1.691	684	715	111.015	85	146
MANGO	1	5.603	5.604	–	5.239	42.206	5	271
CAQUI	75	16.351	16.426	66	15.979	3.345	790	72
AZUFAITO, GUAYABO Y OTROS	90	882	972	22	739	65.918	18	125

7.9.1. FRUTALES DE FRUTO FRESCO NO CÍTRICOS: Resumen nacional de la superficie, 2022

Cultivos	Superficie en plantación regular (hectáreas)					Árboles diseminados	Arranques en el año	Plantaciones en el año
	Total			En producción				
	Secano	Regadío	Total	Secano	Regadío	(número)	(hectáreas)	(hectáreas)
BAYAS								
GROSELLERO	2	9	11	1	9	–	2	–
FRAMBUESO	24	2.225	2.249	21	2.220	150	173	3
ARÁNDANO	170	4.644	4.814	114	4.158	2.000	30	275
OTRAS BAYAS	7	207	214	1	200	4.091	18	6
FRUTALES DE FRUTO SECO								
ALMENDRO (CÁSCARA)	619.264	142.398	761.662	535.645	98.649	470.898	10.102	27.041
NOGAL (CÁSCARA)	4.346	8.367	12.713	3.552	6.384	172.637	434	740
AVELLANO (CÁSCARA)	4.461	8.202	12.663	4.300	7.068	218.834	876	433
CASTAÑO FRUTO	37.368	1.104	38.472	35.334	934	2.725.108	6	317
PISTACHO	47.235	23.000	70.235	15.904	7.360	0	1.286	10.290
OTROS FRUTOS SECOS	23	1	24	21	1	290	0	23
TOTAL FRUTALES NO CÍTRICOS	**763.684**	**402.491**	**1.166.175**	**639.377**	**319.271**	**7.552.964**	**25.066**	**48.701**

GRÁFICO: Distribución de la superficie total de frutales no cítricos según fruto

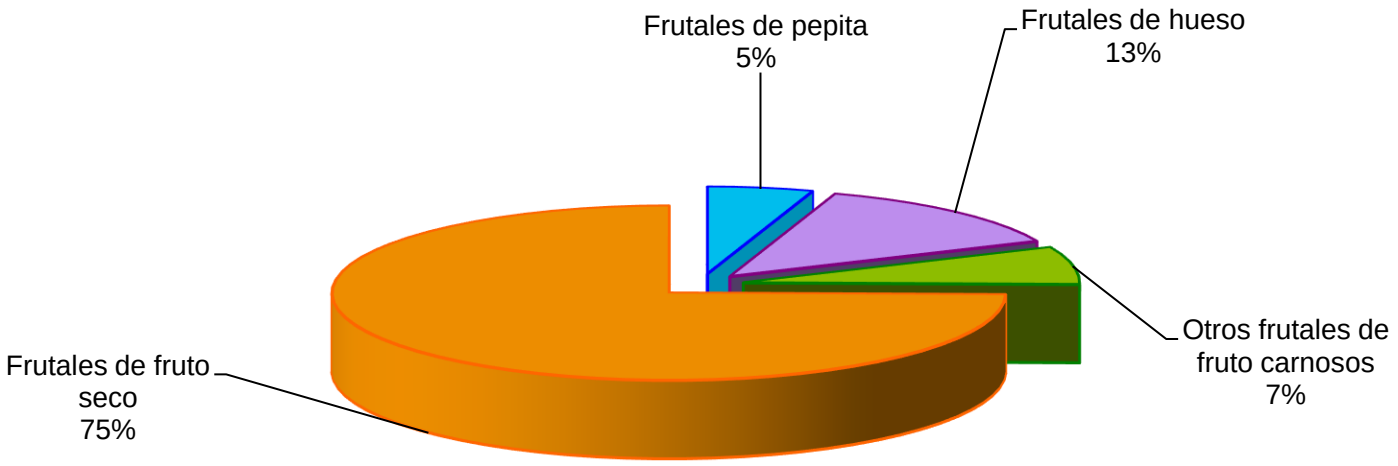

7.9.2. FRUTALES DE FRUTO FRESCO NO CÍTRICOS: Resumen nacional del rendimiento, producción y destino, 2022

Cultivos	Rendimiento			Producción (toneladas)			Destino de la producción (toneladas)			
	De la superficie en producción (kg/ha)		De árboles diseminados (kg/árbol)	En plantación regular	Árboles diseminados	Producción Total (Incluye perdidas y mermas en la explotación)	Consumo propio		Ventas	
	Secano	Regadío					Alimentación animal	Alimentación humana	Consumo en fresco	Transfor–mación
FRUTALES DE PEPITA										
Manzano para sidra	–	–	–	–	–	77.862	12.755	28.018	101	36.988
Starking	–	–	–	–	–	35.420	2.878	3.714	25.718	2.831
Golden delicius	–	–	–	–	–	187.344	1.987	3.031	157.839	24.286
Otras variedades	–	–	–	–	–	197.053	3.293	8.267	167.524	17.121
MANZANO TOTAL	8.350	26.057	15	477.801	19.878	497.679	20.913	43.030	351.182	81.226
Limonera	–	–	–	–	–	20.597	–	–	0	0
Ercolini	–	–	–	–	–	29.681	–	–	0	0
Blanquilla	–	–	–	–	–	21.896	–	–	0	0
Otras variedades	–	–	–	–	–	176.800	–	–	0	0
PERAL TOTAL	6.845	14.496	10	243.999	4.975	248.974	1.972	4.827	220.586	20.933
MEMBRILLERO	1.535	9.825	10	6.032	391	6.423	21	216	2.058	4.127
NÍSPERO	1.512	12.580	5	26.984	265	27.249	249	513	25.326	97
OTROS DE PEPITA	2.000	5.273	7	82	2	84	–	4	80	0
FRUTALES DE HUESO										
ALBARICOQUERO	1.878	5.778	8	91.259	725	91.984	175	523	64.004	16.169
CEREZO Y GUINDO	3.087	5.262	17	113.924	3.858	117.782	630	1.581	107.938	6.452
Melocotoneros	3.852	14.997	11	562.746	6.029	568.775	1.476	2.500	460.283	93.975
Nectarinas	3.572	13.056	13	315.183	1.866	317.049	856	830	294.131	16.671
MELOCOTONERO TOTAL	3.778	14.234	11			885.824	2.332	3.330	754.414	110.646
CIRUELO	2.760	14.669	12	159.230	5.815	165.045	1.344	1.768	150.788	3.471

Cultivos	Rendimiento			Producción (toneladas)			Destino de la producción (toneladas)			
	De la superficie en producción (kg/ha)		De árboles diseminados	En plantación regular	Árboles diseminados	Producción Total (Incluye perdidas y mermas en la explotación)	Consumo propio		Ventas	
	Secano	Regadío	(kg/árbol)				Alimentación animal	Alimentación humana	Consumo en fresco	Transfor–mación
OTROS FRUTALES DE FRUTO CARNOSO										
HIGUERA	2.420	5.883	8	42.521	1.279	43.800	2.490	1.322	13.522	26.162
CHIRIMOYO	–	14.286	2	43.530	18	43.548	–	825	42.599	124
GRANADO	2.063	17.256	10	79.135	48	79.183	1.360	321	73.537	3.608
AGUACATE	3.751	6.586	15	105.275	672	105.947	81	941	104.449	455
PLATANERA	–	40.816	–	348.874	–	348.874	–	279	348.595	0
PALMERA DATILERA	–	3.850	2	1.733	10	1.743	1.040	69	461	173
CHUMBERA	1.954	6.115	2	1.378	204	1.582	3	193	1.386	0
KIWI	14.906	18.117	40	23.142	4.451	27.593	1.144	5.502	19.770	968
MANGO	–	7.562	8	39.607	337	39.944	1	3.418	36.525	0
CAQUI	2.395	27.462	10	438.982	33	439.015	19.772	782	179.944	19.391
AZUFAITO, GUAYABO Y OTROS	1.527	45.674	6	33.802	412	34.214	–	1.085	33.127	2
BAYAS										
GROSELLERO	8.180	2.968	–	35	–	35	–	–	25	10
FRAMBUESO	4.562	20.416	–	45.421	–	45.421	–	8	41.274	4.138
ARÁNDANO	4.043	16.825	1	70.415	2	70.417	0	73	66.964	3.379
OTRAS BAYAS	0	15.041	11	3.006	46	3.052	1	3	2.891	157

Cultivos	Rendimiento			Producción (toneladas)			Destino de la producción (toneladas)			
	De la superficie en producción (kg/ha)		De árboles diseminados	En plantación regular	Árboles diseminados	Producción Total (Incluye perdidas y mermas en la explotación)	Consumo propio		Ventas	
	Secano	Regadío	(kg/árbol)				Alimentación animal	Alimentación humana	Consumo en fresco	Transfor–mación
FRUTALES DE FRUTO SECO										
ALMENDRO (CÁSCARA)	254	1.291	1	263.107	490	263.597	400	954	76.932	167.701
NOGAL (CÁSCARA)	1.077	1.885	5	15.858	792	16.650	51	1.523	12.548	2.471
AVELLANO (CÁSCARA)	362	912	1	8.055	184	8.239	51	301	510	7.179
CASTAÑO FRUTO	2.569	3.118	29	93.698	80.349	174.047	22.332	38.093	86.098	27.524
PISTACHO	628	1.346	0	19.889	0	19.889	0	185	8.931	10.765
OTROS FRUTOS SECOS	40	0	7	1	3	4	0	0	3	1
TOTAL FRUTALES NO CÍTRICOS				**3.674.960**	**133.134**	**3.808.094**	**76.362**	**111.669**	**2.826.261**	**517.791**

GRÁFICO: Distribución de la producción de frutales no cítricos según fruto. Año 2022

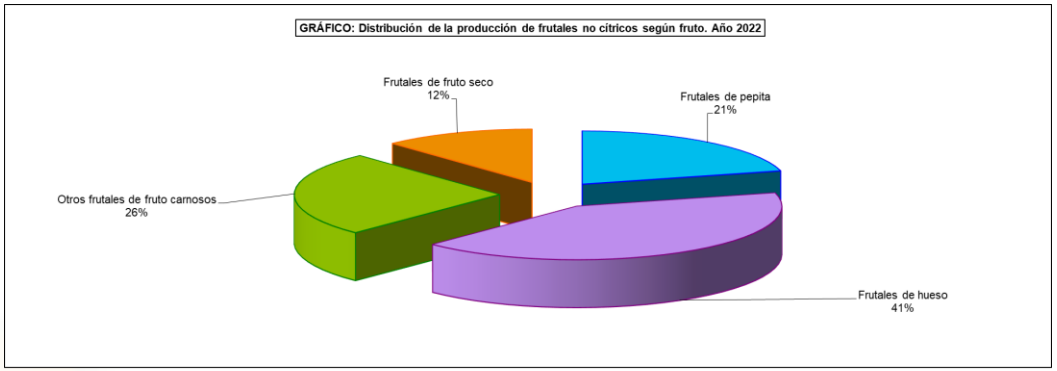

GRÁFICO: Distribución del destino de la producción de frutales no cítricos. Año 2022

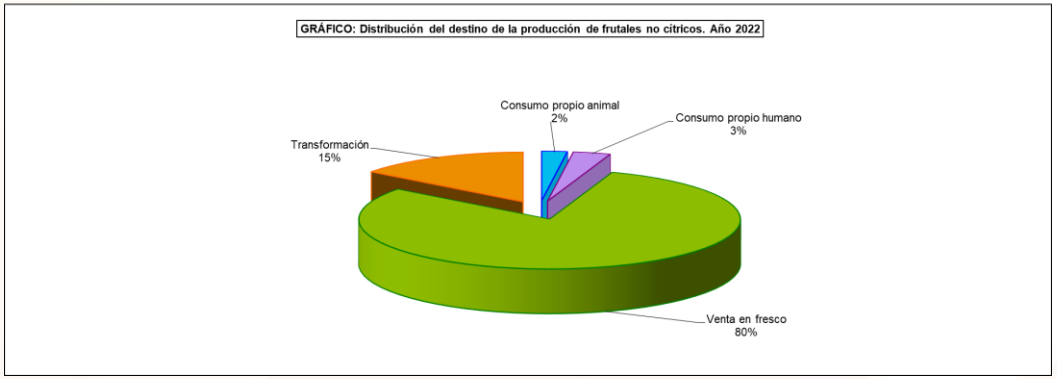

7.9.3.1. FRUTALES DE FRUTO FRESCO NO CÍTRICOS-MANZANO:
Serie histórica de superficie, árboles diseminados, rendimiento, producción, precio, valor

Años	Superficie en plantación regular		Árboles diseminados (miles de árboles)	Rendimiento de la superficie en producción (qm/ha)	Producción (miles de toneladas)	Precio medio percibido por los agricultores (euros/100kg)	Valor (miles de euros)
	Total (miles de hectáreas)	En producción (miles de hectáreas)					
2012	30,8	28,8	1.519	167	481,2	38,59	185.704
2013	30,8	28,9	1.512	189	546,0	41,71	227.733
2014	30,7	28,6	1.477	207	592,6	30,58	181.210
2015	30,7	28,4	1.467	210	598,2	34,69	207.515
2016	30,9	28,5	1.437	218	621,2	39,11	242.923
2017	30,9	28,5	1.437	209	595,2	39,96	237.843
2018	29,9	27,9	1.419	202	563,0	47,32	266.393
2019	29,6	27,6	1.417	232	638,8	38,49	245.889
2020	29,5	27,2	1.391	192	522,6	44,02	230.040
2021	29,5	27,4	1.379	225	617,1	48,69	300.464
2022	29,2	26,2	1.366	190	497,7	44,32	220.585

GRÁFICO: Evolución de la superficie total de manzano (miles de hectáreas)

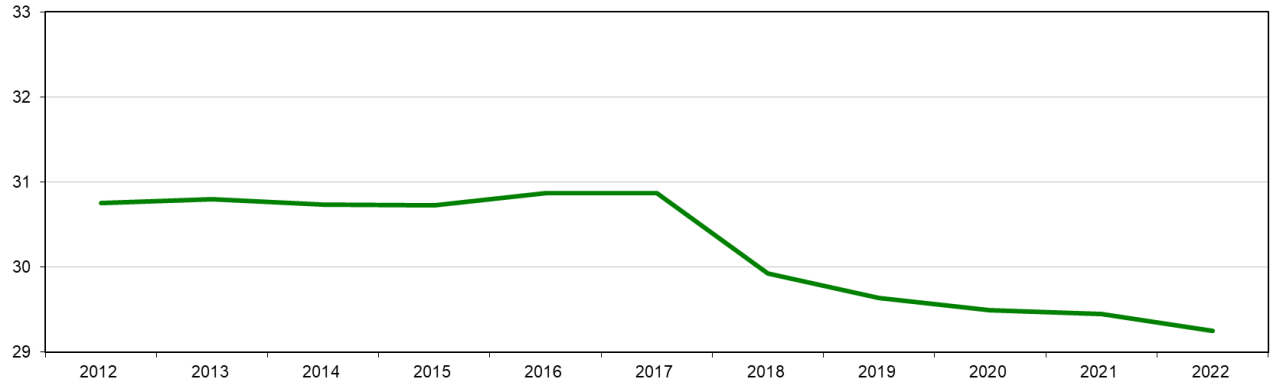

GRÁFICO: Evolución de la producción de manzano (miles de toneladas)

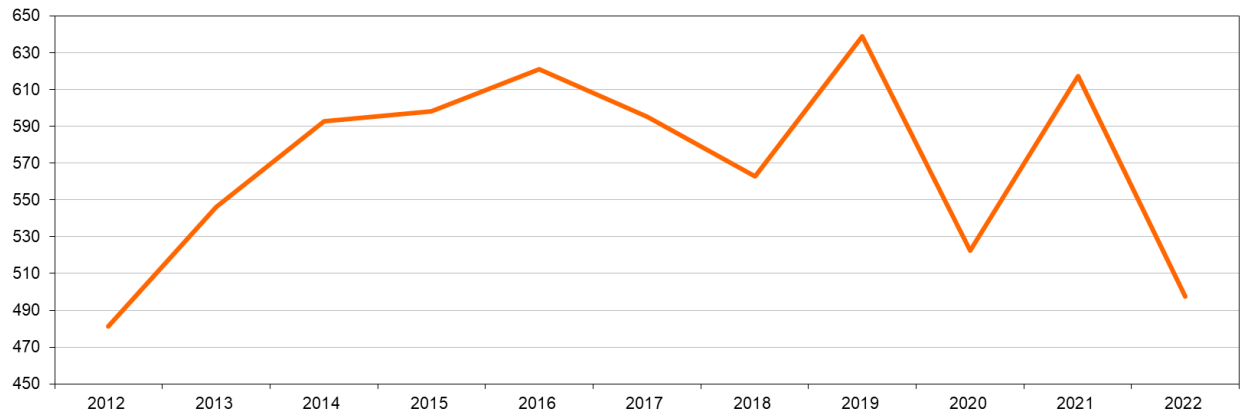

GRÁFICO: Evolución del valor de manzano (miles de euros)

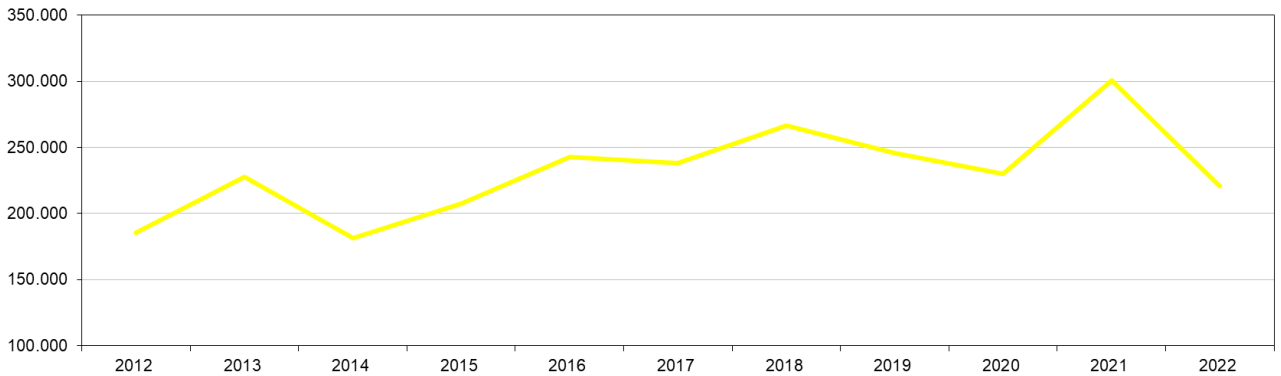

7.9.3.2. FRUTALES DE FRUTO FRESCO NO CÍTRICOS-MANZANO:
Serie histórica de superficie, árboles diseminados y producción según variedades

Años	Manzano para sidra			Starking		
	Superficie (miles de hectáreas)	Árboles diseminados (miles)	Producción (miles de toneladas)	Superficie (miles de hectáreas)	Árboles diseminados (miles)	Producción (miles de toneladas)
2012	8,7	665	59,4	2,5	17	40,9
2013	8,5	742	83,1	2,4	14	42,2
2014	8,2	702	77,0	2,3	12	45,3
2015	8,2	702	84,5	2,5	8	50,1
2016	8,2	695	79,4	2,2	11	44,3
2017	8,2	695	91,3	2,2	10	40,9
2018	8,3	695	79,3	2,3	7	47,5
2019	8,3	695	82,4	2,3	3	55,1
2020	8,4	695	77,1	2,0	3	39,9
2021	8,4	696	100,8	2,0	3	45,2
2022	8,4	691	77,9	2,0	2	35,4

Años	Golden delicius			Otras variedades		
	Superficie (miles de hectáreas)	Árboles diseminados (miles)	Producción (miles de toneladas)	Superficie (miles de hectáreas)	Árboles diseminados (miles)	Producción (miles de toneladas)
2012	11,0	105	227,9	8,6	732	152,8
2013	10,9	98	247,7	8,9	657	173,0
2014	11,0	94	295,4	9,2	669	203,3
2015	10,6	89	256,1	9,4	668	207,6
2016	11,2	84	271,8	9,2	646	225,6
2017	10,9	84	243,4	9,3	640	211,5
2018	10,1	81	228,4	9,2	637	207,7
2019	9,8	99	270,2	9,2	620	231,1
2020	9,4	61	200,5	9,7	632	205,1
2021	9,5	60	240,3	9,6	620	230,9
2022	9,3	60	187,3	9,6	613	197,1

GRÁFICO: Distribución de la superficie de manzanos según variedad. Año 2022

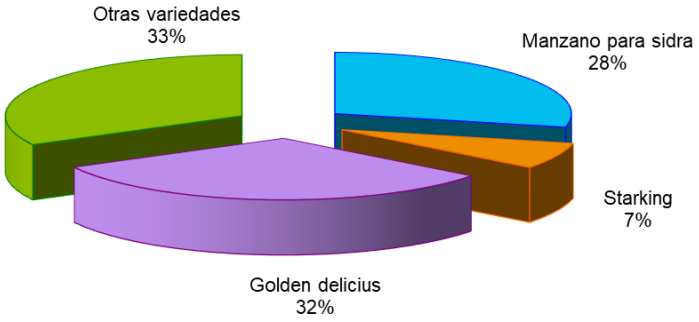

GRÁFICO: Distribución de la cantidad de manzanos diseminados según variedad. Año 2022

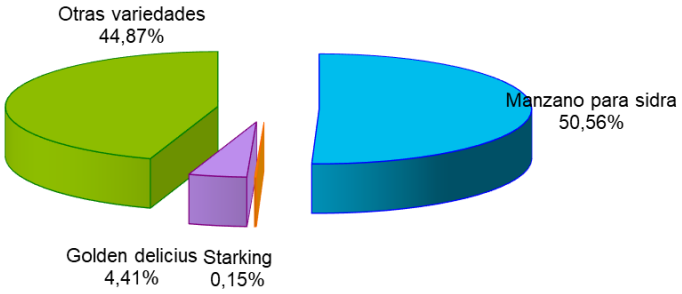

GRÁFICO: Distribución de la producción de Manzanas según variedad. Año 2022

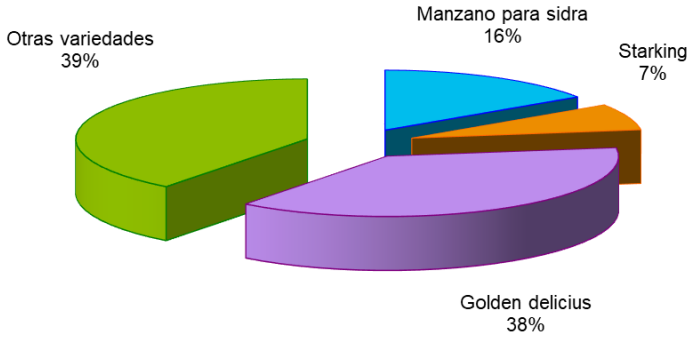

7.9.3.3. FRUTALES DE FRUTO FRESCO NO CÍTRICOS-MANZANO: Análisis provincial de superficie, árboles diseminados, rendimiento y producción, 2022

Provincias y Comunidades Autónomas	Superficie en plantación regular (hectáreas)					Arboles diseminados (número)	Rendimiento			Producción (toneladas)		
	Total			En producción			Superficie en producción (kg/ha)		Arboles diseminados	En plantación regular	Árboles diseminados	Producción Total
	Secano	Regadío	Total	Secano	Regadío		Secano	Regadío	(kg/árbol)			
A Coruña	1.870	467	2.337	1.863	467	430.625	14.125	14.800	19	33.226	8.182	41.408
Lugo	1.477	369	1.846	1.477	369	111.245	10.825	21.925	19	24.078	2.114	26.192
Ourense	642	160	802	642	160	192.325	17.250	4.245	24	11.754	4.616	16.370
Pontevedra	819	205	1.024	805	200	117.755	17.650	17.650	26	17.739	3.062	20.801
GALICIA	**4.808**	**1.201**	**6.009**	**4.787**	**1.196**	**851.950**	**14.119**	**16.063**	**21**	**86.797**	**17.974**	**104.771**
P. DE ASTURIAS	**4.249**	**71**	**4.320**	**4.245**	**60**	**60.000**	**2.800**	**15.000**	**5**	**12.786**	**300**	**13.086**
CANTABRIA	**61**	**–**	**61**	**61**	**–**	**–**	**3.426**	**–**	**–**	**209**	**–**	**209**
Alava	73	9	82	73	9	42.142	5.790	16.000	3	567	126	693
Guipúzcoa	1.423	7	1.430	850	7	27.000	10.480	16.400	8	9.036	216	9.252
Vizcaya	275	12	287	265	10	92.890	6.100	10.800	6	1.725	557	2.282
PAÍS VASCO	**1.771**	**28**	**1.799**	**1.188**	**26**	**162.032**	**9.215**	**14.108**	**6**	**11.328**	**899**	**12.227**
NAVARRA	**128**	**445**	**573**	**118**	**267**	**25.023**	**1.407**	**21.500**	**6**	**5.907**	**150**	**6.057**
LA RIOJA	**4**	**486**	**490**	**4**	**375**	**–**	**10.000**	**22.968**	**–**	**8.653**	**–**	**8.653**
Huesca	19	525	544	17	484	–	7.500	28.500	–	13.922	–	13.922
Teruel	10	99	109	10	99	–	10.000	61.353	–	6.174	–	6.174
Zaragoza	118	1.986	2.104	97	1.938	–	10.100	23.500	–	46.522	–	46.522
ARAGÓN	**147**	**2.610**	**2.757**	**124**	**2.521**	**–**	**9.735**	**25.946**	**–**	**66.618**	**–**	**66.618**

7.9.3.3. FRUTALES DE FRUTO FRESCO NO CÍTRICOS-MANZANO: Análisis provincial de superficie, árboles diseminados, rendimiento y producción, 2022

Provincias y Comunidades Autónomas	Superficie en plantación regular (hectáreas)					Arboles diseminados (número)	Rendimiento			Producción (toneladas)		
	Total			En producción			Superficie en producción (kg/ha)		Arboles diseminados	En plantación regular	Árboles diseminados	Producción Total
	Secano	Regadío	Total	Secano	Regadío		Secano	Regadío	(kg/árbol)			
Barcelona	5	24	29	5	23	–	9.340	21.743	–	547	–	547
Girona	103	2.735	2.838	–	2.155	–	–	40.995	–	88.344	–	88.344
Lleida	23	6.288	6.311	17	5.346	–	12.839	23.917	–	128.079	–	128.079
Tarragona	13	34	47	12	22	–	7.358	22.500	–	583	–	583
CATALUÑA	**144**	**9.081**	**9.225**	**34**	**7.546**	**–**	**10.390**	**28.783**	**–**	**217.553**	**–**	**217.553**
BALEARES	**18**	**83**	**101**	**–**	**75**	**–**	**–**	**2.930**	**–**	**220**	**–**	**220**
Avila	3	122	125	–	26	11.387	–	4.227	–	109	–	109
Burgos	401	83	484	348	79	39.710	8.028	21.600	–	4.500	–	4.500
León	8	394	402	8	358	76.160	250	7.630	–	2.734	–	2.734
Palencia	9	15	24	–	8	16.759	–	21.803	–	175	–	175
Salamanca	23	7	30	23	7	9.875	200	580	–	9	–	9
Segovia	10	–	10	10	–	1.000	4.500	–	–	45	–	45
Soria	4	847	851	4	847	–	16.000	47.149	–	40.000	–	40.000
Valladolid	–	32	32	–	22	–	–	23.909	–	526	–	526
Zamora	129	132	261	129	107	–	1.271	28.888	–	3.255	–	3.255
CASTILLA Y LEÓN	**587**	**1.632**	**2.219**	**522**	**1.454**	**154.891**	**5.888**	**33.204**	**–**	**51.353**	**–**	**51.353**
MADRID	**4**	**3**	**7**	**1**	**3**	**11.746**	**2.540**	**13.000**	**16**	**42**	**187**	**229**

7.9.3.3. FRUTALES DE FRUTO FRESCO NO CÍTRICOS-MANZANO: Análisis provincial de superficie, árboles diseminados, rendimiento y producción, 2022

Provincias y Comunidades Autónomas	Superficie en plantación regular (hectáreas)					Arboles diseminados (número)	Rendimiento			Producción (toneladas)		
	Total			En producción			Superficie en producción (kg/ha)		Arboles diseminados (kg/árbol)	En plantación regular	Árboles diseminados	Producción Total
	Secano	Regadío	Total	Secano	Regadío		Secano	Regadío				
Albacete	–	25	25	–	20	–	–	24.000	–	480	–	480
Ciudad Real	10	1	11	7	1	14	2.600	17.700	16	36	–	36
Cuenca	70	2	72	65	2	23.050	1.250	9.200	5	99	116	215
Guadalajara	10	5	15	8	5	3.100	1.000	5.000	3	33	9	42
Toledo	14	4	18	12	3	–	2.500	22.000	–	96	–	96
CASTILLA-LA MANCHA	**104**	**37**	**141**	**92**	**31**	**26.164**	**1.494**	**19.584**	**5**	**745**	**124**	**869**
Alicante	112	269	381	108	263	–	2.100	11.123	–	3.152	–	3.152
Castellón	33	20	53	33	20	–	5.000	11.000	–	385	–	385
Valencia	3	93	96	3	83	–	3.700	9.336	–	786	–	786
C. VALENCIANA	**148**	**382**	**530**	**144**	**366**	**–**	**2.798**	**10.711**	**–**	**4.323**	**–**	**4.323**
R. DE MURCIA	**–**	**66**	**66**	**–**	**52**	**–**	**–**	**17.600**	**–**	**915**	**–**	**915**
Badajoz	–	32	32	–	32	–	–	15.930	–	510	–	510
Cáceres	–	26	26	–	25	–	–	15.610	–	390	–	390
EXTREMADURA	**–**	**58**	**58**	**–**	**57**	**–**	**–**	**15.790**	**–**	**900**	**–**	**900**

7.9.3.3. FRUTALES DE FRUTO FRESCO NO CÍTRICOS-MANZANO: Análisis provincial de superficie, árboles diseminados, rendimiento y producción, 2022

Provincias y Comunidades Autónomas	Superficie en plantación regular (hectáreas)					Arboles diseminados (número)	Rendimiento			Producción (toneladas)		
	Total			En producción			Superficie en producción (kg/ha)		Arboles diseminados (kg/árbol)	En plantación regular	Árboles diseminados	Producción Total
	Secano	Regadío	Total	Secano	Regadío		Secano	Regadío				
Almería	–	38	38	–	36	–	–	7.569	–	273	–	273
Cádiz	–	16	16	–	15	–	–	9.000	–	135	–	135
Córdoba	5	5	10	2	3	–	2.000	11.000	–	37	–	37
Granada	12	368	380	3	337	4.105	12.000	17.442	8	5.914	33	5.947
Huelva	–	4	4	–	4	–	–	12.500	–	50	–	50
Jaén	28	28	56	28	28	–	3.400	13.300	–	468	–	468
Málaga	19	39	58	17	39	–	2.800	8.400	–	375	–	375
Sevilla	–	4	4	–	4	–	500	1.000	–	4	–	4
ANDALUCÍA	**64**	**502**	**566**	**50**	**466**	**4.105**	**3.656**	**15.177**	**8**	**7.256**	**33**	**7.289**
Las Palmas	41	86	127	40	86	16.992	1.890	15.000	3	1.362	51	1.413
S.C. de Tenerife	143	54	197	143	53	53.165	1.350	12.000	3	835	159	994
CANARIAS	**184**	**140**	**324**	**183**	**139**	**70.157**	**1.468**	**13.856**	**3**	**2.197**	**210**	**2.407**
ESPAÑA	**12.421**	**16.825**	**29.246**	**11.553**	**14.634**	**1.366.068**	**8.350**	**26.057**	**15**	**477.801**	**19.878**	**497.679**

7.9.3.4. FRUTALES DE FRUTO FRESCO NO CÍTRICOS-MANZANO:
Análisis provincial de superficie, árboles diseminados y producción según variedades, 2022

Provincias y Comunidades Autónomas	Manzano para sidra			Starking		
	Superficie (hectárea)	Árboles diseminados	Producción (toneladas)	Superficie (hectárea)	Árboles diseminados	Producción (toneladas)
A Coruña	1.079	310.079	23.792	280	–	3.250
Lugo	857	80.230	12.229	213	–	3.305
Ourense	246	135.886	9.397	96	–	984
Pontevedra	477	85.810	10.961	120	–	1.789
GALICIA	**2.659**	**612.005**	**56.379**	**709**	**–**	**9.328**
P. DE ASTURIAS	**4.070**	**30.000**	**11.991**	**–**	**–**	**–**
CANTABRIA	**42**	**–**	**144**	**–**	**–**	**–**
Alava	16	–	140	–	–	–
Guipúzcoa	1.246	25.000	7.980	–	–	–
Vizcaya	77	12.968	765	–	–	–
PAÍS VASCO	**1.339**	**37.968**	**8.885**	**–**	**–**	**–**
NAVARRA	**125**	**5.500**	**154**	**22**	**240**	**431**
LA RIOJA	**–**	**–**	**–**	**375**	**–**	**6.803**
Huesca	–	–	–	14	–	231
Teruel	–	–	–	–	–	–
Zaragoza	–	–	–	147	–	3.257
ARAGÓN	**–**	**–**	**–**	**161**	**–**	**3.488**
Barcelona	–	–	–	–	–	–
Girona	6	–	177	272	–	8.481
Lleida	–	–	–	246	–	4.739
Tarragona	–	–	–	5	–	58
CATALUÑA	**6**	**–**	**177**	**523**	**–**	**13.278**
BALEARES	**–**	**–**	**–**	**35**	**–**	**45**
Avila	73	5.257	–	1	224	4
Burgos	–	–	–	–	1.550	–
León	27	–	52	1	–	4
Palencia	–	–	–	–	–	–
Salamanca	–	–	–	–	–	–
Segovia	–	–	–	–	–	–
Soria	–	–	–	–	–	–
Valladolid	–	–	–	–	–	–
Zamora	15	–	80	36	–	492
CASTILLA Y LEÓN	**115**	**5.257**	**132**	**38**	**1.774**	**500**

7.9.3.4. FRUTALES DE FRUTO FRESCO NO CÍTRICOS-MANZANO:
Análisis provincial de superficie, árboles diseminados y producción según variedades, 2022

Provincias y Comunidades Autónomas	Manzano para sidra			Starking		
	Superficie (hectárea)	Árboles diseminados	Producción (toneladas)	Superficie (hectárea)	Árboles diseminados	Producción (toneladas)
MADRID	–	–	–	–	–	–
Albacete	–	–	–	–	–	–
Ciudad Real	–	–	–	–	–	–
Cuenca	–	–	–	–	–	–
Guadalajara	–	–	–	–	–	–
Toledo	–	–	–	–	–	–
CASTILLA-LA MANCHA	–	–	–	–	–	–
Alicante	–	–	–	91	–	696
Castellón	–	–	–	31	–	221
Valencia	–	–	–	2	–	18
C. VALENCIANA	–	–	–	**124**	–	**935**
R. DE MURCIA	–	–	–	–	–	–
Badajoz	–	–	–	1	–	16
Cáceres	–	–	–	–	–	–
EXTREMADURA	–	–	–	**1**	–	**16**
Almería	–	–	–	–	–	–
Cádiz	–	–	–	–	–	–
Córdoba	–	–	–	2	–	6
Granada	–	–	–	32	–	589
Huelva	–	–	–	–	–	–
Jaén	–	–	–	–	–	–
Málaga	–	–	–	–	–	–
Sevilla	–	–	–	1	–	1
ANDALUCÍA	–	–	–	**35**	–	**596**
Las Palmas	–	–	–	–	–	–
S.C. de Tenerife	–	–	–	–	–	–
CANARIAS	–	–	–	–	–	–
ESPAÑA	**8.356**	**690.730**	**77.862**	**2.023**	**2.014**	**35.420**

7.9.3.5. FRUTALES DE FRUTO FRESCO NO CÍTRICOS-MANZANO:
Análisis provincial de superficie, árboles diseminados y producción según variedades, 2022 (conclusión)

Provincias y Comunidades Autónomas	Golden delicius			Otras variedades		
	Superficie (hectáreas)	Árboles diseminados	Producción (toneladas)	Superficie (hectáreas)	Árboles diseminados	Producción (toneladas)
A Coruña	655	–	8.272	323	120.546	6.094
Lugo	525	–	7.102	251	31.015	3.556
Ourense	295	3.127	3.110	165	53.312	2.879
Pontevedra	250	–	4.274	177	31.945	3.777
GALICIA	**1.725**	**3.127**	**22.758**	**916**	**236.818**	**16.306**
P. DE ASTURIAS	**–**	**–**	**–**	**250**	**30.000**	**1.095**
CANTABRIA	**–**	**–**	**–**	**19**	**–**	**65**
Alava	–	7.425	18	66	34.717	535
Guipúzcoa	32	–	377	152	2.000	895
Vizcaya	140	–	–	70	79.922	1.517
PAÍS VASCO	**172**	**7.425**	**395**	**288**	**116.639**	**2.947**
NAVARRA	**231**	**8.286**	**3.290**	**195**	**10.997**	**2.182**
LA RIOJA	**87**	**–**	**1.400**	**28**	**–**	**450**
Huesca	240	–	6.756	290	–	6.935
Teruel	31	–	1.852	78	–	4.322
Zaragoza	1.367	–	30.239	590	–	13.026
ARAGÓN	**1.638**	**–**	**38.847**	**958**	**–**	**24.283**
Barcelona	10	–	179	19	–	368
Girona	928	–	28.888	1.632	–	50.798
Lleida	3.351	–	69.547	2.714	–	53.793
Tarragona	12	–	152	30	–	373
CATALUÑA	**4.301**	**–**	**98.766**	**4.395**	**–**	**105.332**
BALEARES	**38**	**–**	**136**	**28**	**–**	**39**
Avila	16	3.950	34	35	1.956	71
Burgos	68	13.500	679	416	24.660	3.821
León	134	–	562	240	76.160	2.116
Palencia	2	6.702	23	22	10.057	152
Salamanca	10	500	3	20	9.375	6
Segovia	–	–	–	10	1.000	45
Soria	278	–	13.136	573	–	26.864
Valladolid	28	–	525	4	–	1
Zamora	142	–	1.750	68	–	933
CASTILLA Y LEÓN	**678**	**24.652**	**16.712**	**1.388**	**123.208**	**34.009**

7.9.3.5. FRUTALES DE FRUTO FRESCO NO CÍTRICOS-MANZANO:
Análisis provincial de superficie, árboles diseminados y producción según variedades, 2022 (conclusión)

Provincias y Comunidades Autónomas	Golden delicius			Otras variedades		
	Superficie (hectáreas)	Árboles diseminados	Producción (toneladas)	Superficie (hectáreas)	Árboles diseminados	Producción (toneladas)
MADRID	**2**	**1.433**	**67**	**5**	**10.313**	**162**
Albacete	–	–	–	25	–	480
Ciudad Real	–	–	–	11	14	36
Cuenca	12	–	21	60	23.050	194
Guadalajara	5	–	14	10	3.100	28
Toledo	10	–	30	8	–	66
CASTILLA-LA MANCHA	**27**	**–**	**65**	**114**	**26.164**	**804**
Alicante	61	–	542	229	–	1.914
Castellón	18	–	132	4	–	32
Valencia	8	–	65	86	–	703
C. VALENCIANA	**87**	**–**	**739**	**319**	**–**	**2.649**
R. DE MURCIA	**15**	**–**	**246**	**51**	**–**	**669**
Badajoz	–	–	–	31	–	494
Cáceres	7	–	109	19	–	281
EXTREMADURA	**7**	**–**	**109**	**50**	**–**	**775**
Almería	–	–	–	38	–	273
Cádiz	16	–	135	–	–	–
Córdoba	3	–	11	5	–	20
Granada	169	–	3.104	179	4.105	2.254
Huelva	–	–	–	4	–	50
Jaén	–	–	–	56	–	468
Málaga	–	–	–	58	–	375
Sevilla	2	–	2	1	–	1
ANDALUCÍA	**190**	**–**	**3.252**	**341**	**4.105**	**3.441**
Las Palmas	32	4.169	353	95	12.823	1.060
S.C. de Tenerife	42	11.213	209	155	41.952	785
CANARIAS	**74**	**15.382**	**562**	**250**	**54.775**	**1.845**
ESPAÑA	**9.272**	**60.305**	**187.344**	**9.595**	**613.019**	**197.053**

7.9.4.1. FRUTALES DE FRUTO FRESCO NO CÍTRICOS-PERAL:
Serie histórica de superficie, árboles diseminados, rendimiento, producción, precio, valor

Años	Superficie en plantación regular		Árboles diseminados (miles de árboles)	Rendimiento de la superficie en producción (qm/ha)	Producción (miles de toneladas)	Precio medio percibido por los agricultores (euros/100kg)	Valor (miles de euros)
	Total (miles de hectáreas)	En producción (miles de hectáreas)					
2012	25,5	23,4	561	174	407,4	45,66	186.032
2013	24,2	22,4	558	190	425,6	57,07	242.867
2014	22,6	21,7	530	172	373,9	44,44	166.146
2015	22,9	21,3	520	167	355,4	50,97	181.166
2016	22,5	21,0	508	166	349,2	51,21	178.909
2017	21,9	20,6	507	175	361,0	52,17	188.327
2018	21,3	19,7	502	168	332,3	50,34	167.289
2019	20,6	19,2	502	172	330,7	51,38	169.898
2020	20,2	18,7	498	173	324,0	56,27	182.330
2021	20,0	18,5	497	171	316,5	61,07	193.294
2022	19,1	17,3	487	144	249,0	66,38	165.280

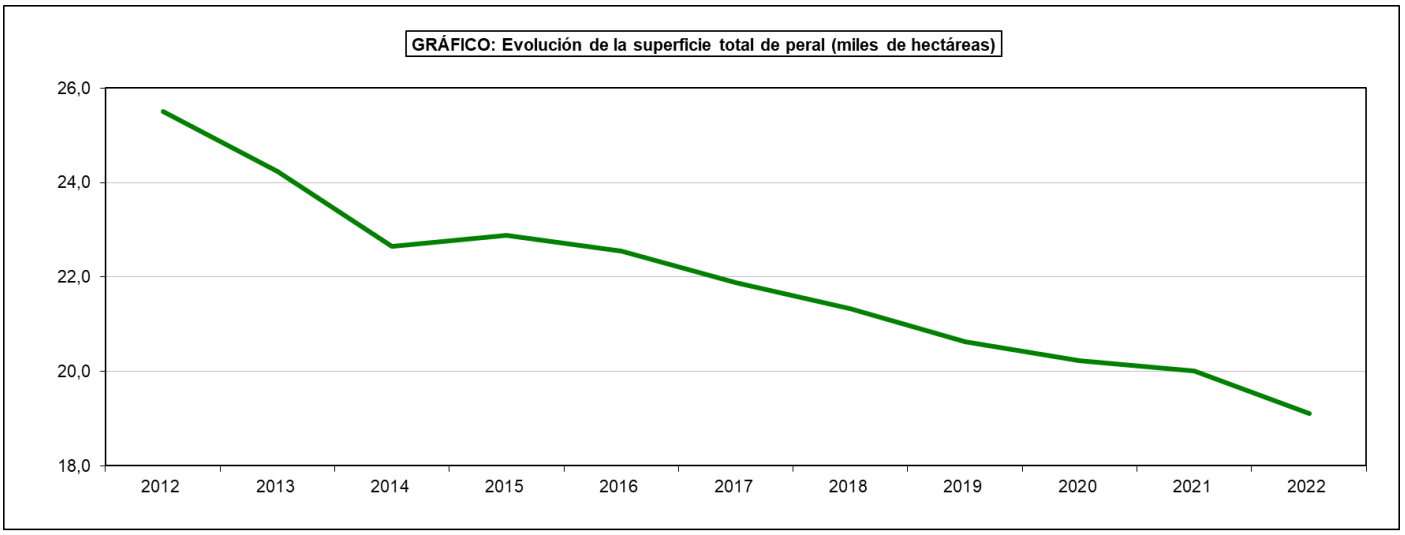
GRÁFICO: Evolución de la superficie total de peral (miles de hectáreas)
26,0
24,0
22,0
20,0
18,0
2012
2013
2014
2015
2016
2017
2018
2019
2020
2021
2022

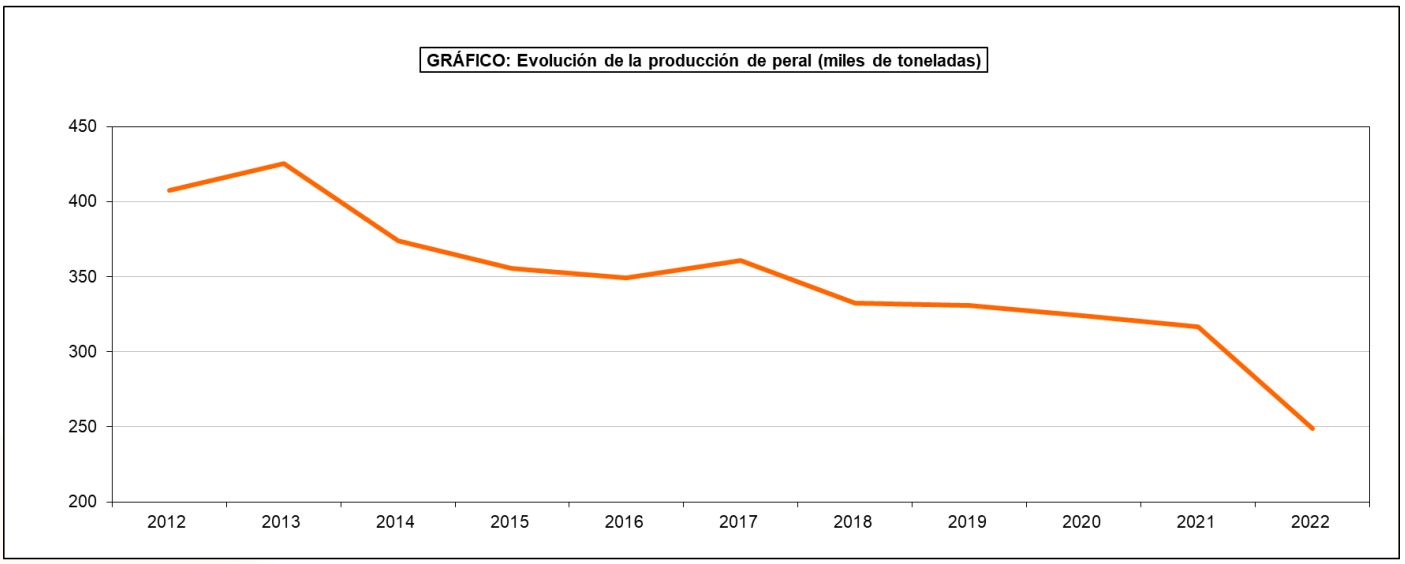
GRÁFICO: Evolución de la producción de peral (miles de toneladas)
450
400
350
300
250
200
2012
2013
2014
2015
2016
2017
2018
2019
2020
2021
2022

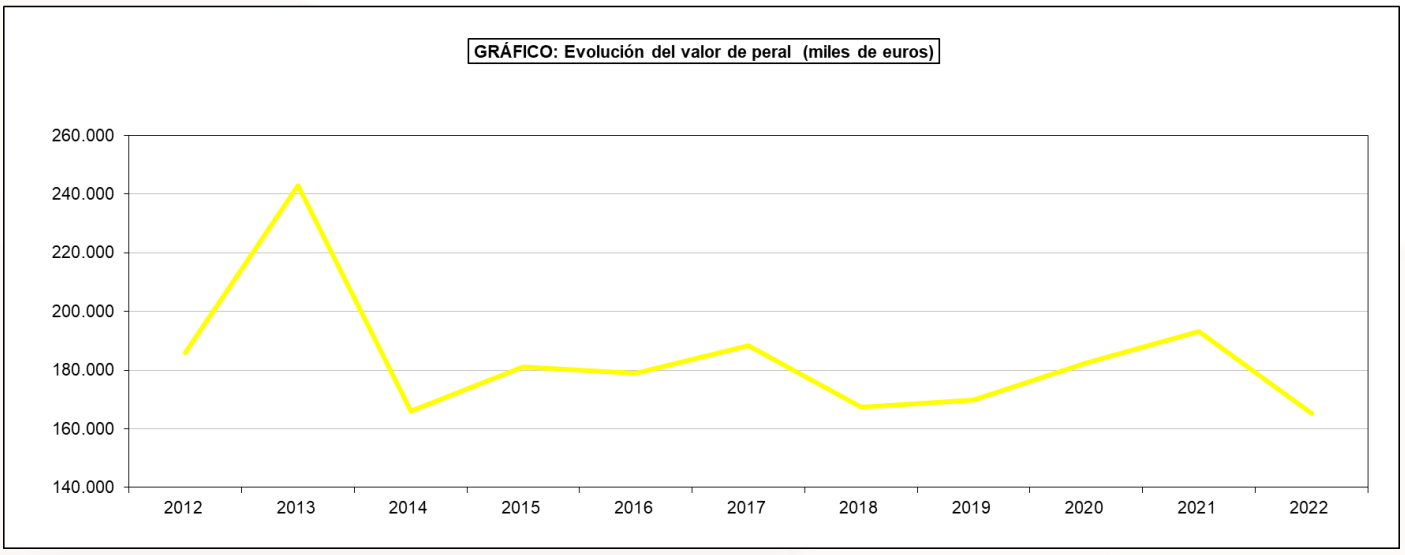
GRÁFICO: Evolución del valor de peral (miles de euros)
260.000
240.000
220.000
200.000
180.000
160.000
140.000
2012
2013
2014
2015
2016
2017
2018
2019
2020
2021
2022

7.9.4.2. FRUTALES DE FRUTO FRESCO NO CÍTRICOS-PERAL:
Serie histórica de superficie, árboles diseminados y producción según variedades

Años	Limonera			Ercolini		
	Superficie (miles de hectáreas)	Árboles diseminados (miles)	Producción (miles de toneladas)	Superficie (miles de hectáreas)	Árboles diseminados (miles)	Producción (miles de toneladas)
2012	1,3	5	30,5	2,5	33	43,2
2013	1,2	4	27,4	2,4	31	38,8
2014	1,2	4	25,1	2,2	29	37,0
2015	1,4	4	25,3	2,5	29	33,0
2016	2,1	4	28,0	2,7	28	42,1
2017	1,8	4	29,4	2,6	28	41,4
2018	1,8	4	26,1	2,6	26	39,4
2019	1,6	6	25,3	2,3	25	39,7
2020	1,6	1	23,4	2,6	21	44,3
2021	1,7	1	23,9	2,6	21	41,6
2022	1,6	1	20,6	2,5	21	29,7

Años	Blanquilla			Otras variedades		
	Superficie (miles de hectáreas)	Árboles diseminados (miles)	Producción (miles de toneladas)	Superficie (miles de hectáreas)	Árboles diseminados (miles)	Producción (miles de toneladas)
2012	4,2	32	68,0	17,6	492	265,2
2013	3,9	28	64,7	16,7	494	294,7
2014	3,6	22	60,7	16,7	475	306,8
2015	2,6	22	46,9	16,4	465	250,3
2016	3,0	16	46,1	14,8	460	232,3
2017	3,2	16	46,3	14,2	459	243,9
2018	3,0	15	38,8	13,9	456	228,1
2019	2,6	15	34,6	14,1	456	231,1
2020	2,0	10	31,9	14,0	466	224,5
2021	2,1	10	27,2	13,6	465	223,8
2022	1,9	10	21,9	13,0	455	176,8

GRÁFICO 7.9.4.2.

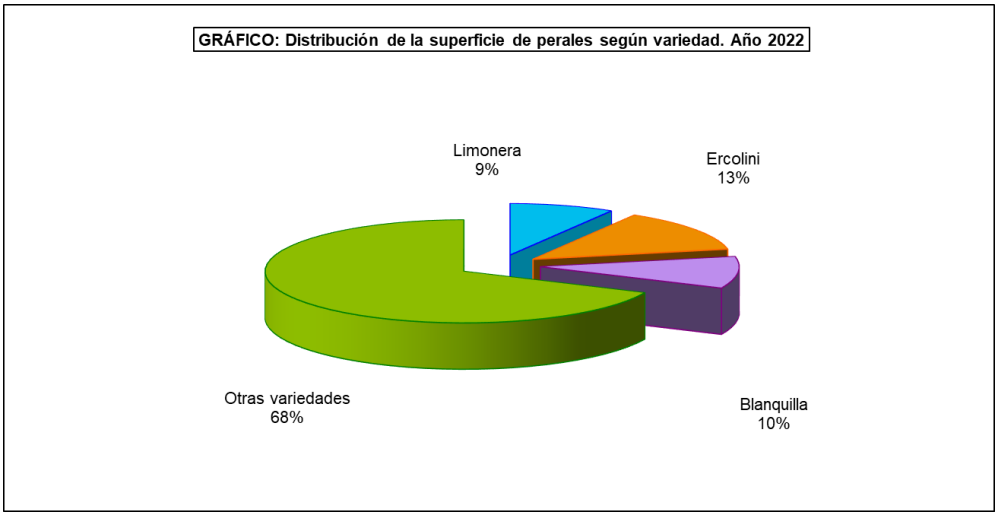

GRÁFICO 7.9.4.2.

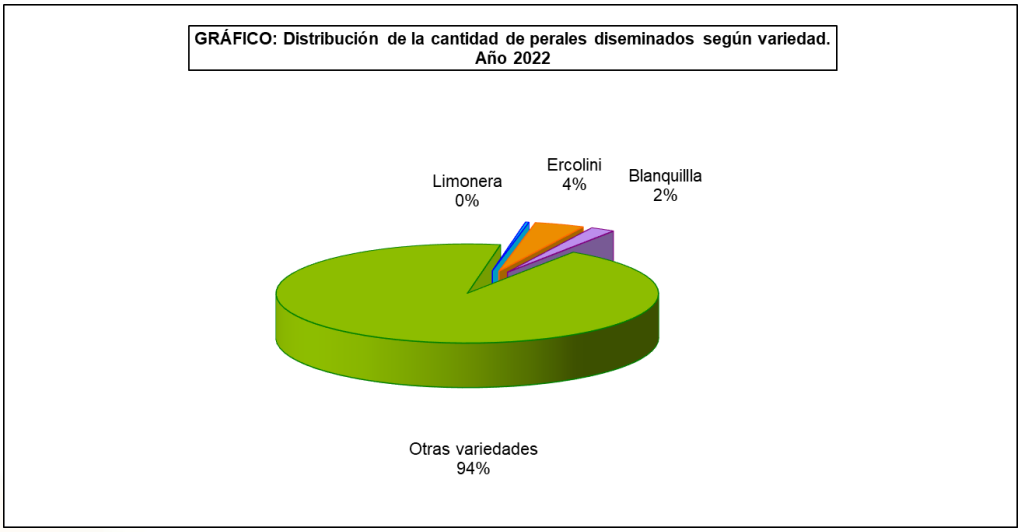

GRÁFICO 7.9.4.2.

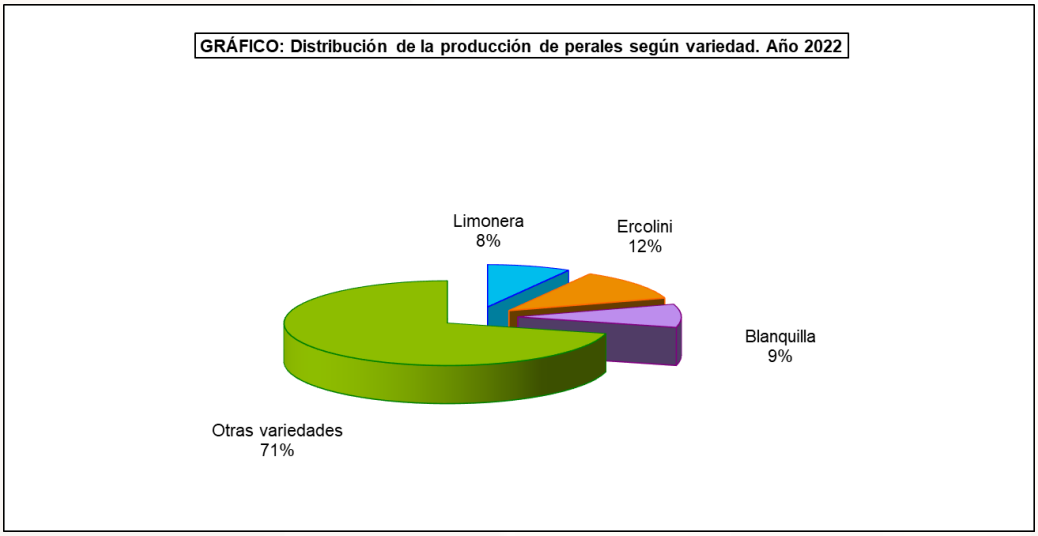

7.9.4.3. FRUTALES DE FRUTO FRESCO NO CÍTRICOS-PERAL: Análisis provincial de superficie, árboles diseminados, rendimiento y producción, 2022

Provincias y Comunidades Autónomas	Superficie en plantación regular (hectáreas)					Arboles diseminados (número)	Rendimiento			Producción (toneladas)		
	Total			En producción			Superficie en producción (kg/ha)		Arboles diseminados (kg/árbol)	En palntación regular	Árboles diseminados	Producción Total
	Secano	Regadío	Total	Secano	Regadío		Secano	Regadío				
A Coruña	185	46	231	172	39	117.455	8.250	1.900	20	1.493	2.349	3.842
Lugo	98	24	122	98	24	22.625	10.910	13.840	8	1.401	181	1.582
Ourense	120	28	148	115	28	74.410	12.300	14.500	18	1.821	1.339	3.160
Pontevedra	82	20	102	82	20	38.290	11.350	13.150	12	1.194	459	1.653
GALICIA	**485**	**118**	**603**	**467**	**111**	**252.780**	**10.350**	**9.687**	**17**	**5.909**	**4.328**	**10.237**
P. DE ASTURIAS	**20**	**–**	**20**	**20**	**–**	**18.000**	**9.000**	**–**	**3**	**180**	**54**	**234**
CANTABRIA	**1**	**–**	**1**	**–**	**–**	**–**	**–**	**–**	**–**	**–**	**–**	**–**
Alava	17	3	20	17	3	12.285	1.070	6.390	3	37	37	74
Guipúzcoa	29	–	29	29	–	22.000	3.200	–	4	93	88	181
Vizcaya	93	20	113	93	20	40.850	2.400	5.100	3	325	123	448
PAÍS VASCO	**139**	**23**	**162**	**139**	**23**	**75.135**	**2.404**	**5.268**	**3**	**455**	**248**	**703**
NAVARRA	**–**	**783**	**783**	**–**	**718**	**5.805**	**–**	**17.011**	**6**	**12.214**	**35**	**12.249**
LA RIOJA	**–**	**2.313**	**2.313**	**–**	**2.143**	**–**	**2.143**	**18.867**	**–**	**40.432**	**–**	**40.432**
Huesca	15	1.050	1.065	14	1.003	–	9.000	21.000	–	21.189	–	21.189
Teruel	–	5	5	–	5	–	–	4.600	–	23	–	23
Zaragoza	43	1.381	1.424	43	1.351	–	5.480	16.450	–	22.460	–	22.460
ARAGÓN	**58**	**2.436**	**2.494**	**57**	**2.359**	**–**	**6.345**	**18.359**	**–**	**43.672**	**–**	**43.672**

7.9.4.3. FRUTALES DE FRUTO FRESCO NO CÍTRICOS-PERAL: Análisis provincial de superficie, árboles diseminados, rendimiento y producción, 2022

Provincias y Comunidades Autónomas	Superficie en plantación regular (hectáreas)					Arboles diseminados (número)	Rendimiento			Producción (toneladas)		
	Total			En producción			Superficie en producción (kg/ha)		Arboles diseminados	En palntación regular	Árboles diseminados	Producción Total
	Secano	Regadío	Total	Secano	Regadío		Secano	Regadío	(kg/árbol)			
Barcelona	1	20	21	1	19	–	8.000	14.319	–	280	–	280
Girona	–	194	194	–	169	–	–	15.777	–	2.666	–	2.666
Lleida	10	8.921	8.931	8	7.817	–	6.500	11.782	–	92.152	–	92.152
Tarragona	3	110	113	1	76	–	3.600	7.400	–	566	–	566
CATALUÑA	**14**	**9.245**	**9.259**	**10**	**8.081**	**–**	**6.360**	**11.830**	**–**	**95.664**	**–**	**95.664**
BALEARES	**28**	**51**	**79**	**–**	**40**	**–**	**–**	**3.125**	**–**	**125**	**–**	**125**
Avila	1	5	6	–	1	3.360	–	2.630	–	3	–	3
Burgos	37	11	48	33	11	16.198	7.975	21.500	–	500	–	500
León	5	664	669	5	605	37.540	300	18.952	–	11.467	–	11.467
Palencia	4	–	4	–	–	7.202	–	–	–	–	–	–
Salamanca	2	–	2	2	–	3.540	1.550	–	–	3	–	3
Segovia	2	–	2	2	–	500	4.000	–	–	8	–	8
Soria	–	–	–	–	–	–	–	–	–	–	–	–
Valladolid	–	4	4	–	1	–	–	2.000	–	2	–	2
Zamora	42	83	125	42	83	–	800	8.416	–	732	–	732
CASTILLA Y LEÓN	**93**	**767**	**860**	**84**	**701**	**68.340**	**3.683**	**17.697**	**–**	**12.715**	**–**	**12.715**
MADRID	**–**	**1**	**1**	**–**	**1**	**4.610**	**–**	**1.992**	**11**	**2**	**51**	**53**

7.9.4.3. FRUTALES DE FRUTO FRESCO NO CÍTRICOS-PERAL: Análisis provincial de superficie, árboles diseminados, rendimiento y producción, 2022

Provincias y Comunidades Autónomas	Superficie en plantación regular (hectáreas)					Arboles diseminados (número)	Rendimiento			Producción (toneladas)		
	Total			En producción			Superficie en producción (kg/ha)		Arboles diseminados (kg/árbol)	En palntación regular	Árboles diseminados	Producción Total
	Secano	Regadío	Total	Secano	Regadío		Secano	Regadío				
Albacete	–	67	67	–	28	–	–	19.000	–	532	–	532
Ciudad Real	2	1	3	1	1	2	1.400	17.600	14	19	–	19
Cuenca	4	–	4	2	–	4.210	700	–	5	1	21	22
Guadalajara	2	–	2	2	–	60	1.000	–	3	2	–	2
Toledo	4	2	6	3	1	50	2.500	20.000	–	28	–	28
CASTILLA-LA MANCHA	**12**	**70**	**82**	**8**	**30**	**4.322**	**1.538**	**18.987**	**5**	**582**	**21**	**603**
Alicante	32	95	127	32	90	–	1.084	14.756	–	1.362	–	1.362
Castellón	31	70	101	31	70	–	5.000	12.500	–	1.032	–	1.032
Valencia	–	32	32	–	32	–	–	7.373	–	236	–	236
C. VALENCIANA	**63**	**197**	**260**	**63**	**192**	**–**	**3.011**	**12.703**	**–**	**2.630**	**–**	**2.630**
R. DE MURCIA	**–**	**1.168**	**1.168**	**–**	**1.111**	**–**	**–**	**14.997**	**–**	**16.662**	**–**	**16.662**
Badajoz	–	265	265	–	256	–	–	17.160	–	4.393	–	4.393
Cáceres	–	49	49	–	48	–	–	16.820	–	807	–	807
EXTREMADURA	**–**	**314**	**314**	**–**	**304**	**–**	**–**	**17.106**	**–**	**5.200**	**–**	**5.200**

7.9.4.3. FRUTALES DE FRUTO FRESCO NO CÍTRICOS-PERAL: Análisis provincial de superficie, árboles diseminados, rendimiento y producción, 2022

Provincias y Comunidades Autónomas	Superficie en plantación regular (hectáreas)					Arboles diseminados (número)	Rendimiento			Producción (toneladas)		
	Total			En producción			Superficie en producción (kg/ha)		Arboles diseminados (kg/árbol)	En palntación regular	Árboles diseminados	Producción Total
	Secano	Regadío	Total	Secano	Regadío		Secano	Regadío				
Almería	–	37	37	–	35	–	–	7.920	–	277	–	277
Cádiz	–	88	88	–	84	–	–	3.700	–	311	–	311
Córdoba	10	1	11	7	1	–	2.600	11.500	–	30	–	30
Granada	–	251	251	–	221	3.640	–	19.140	12	4.230	44	4.274
Huelva	–	20	20	–	20	–	–	10.000	–	200	–	200
Jaén	28	22	50	28	22	–	2.400	9.000	–	265	–	265
Málaga	12	95	107	12	92	–	2.200	5.400	–	523	–	523
Sevilla	–	7	7	–	7	–	500	4.600	–	32	–	32
ANDALUCÍA	**50**	**521**	**571**	**47**	**482**	**3.640**	**2.379**	**11.943**	**12**	**5.868**	**44**	**5.912**
Las Palmas	9	67	76	9	67	15.700	2.700	19.976	5	1.355	79	1.434
S.C. de Tenerife	46	21	67	46	21	38.295	1.800	12.000	3	334	115	449
CANARIAS	**55**	**88**	**143**	**55**	**88**	**53.995**	**1.947**	**18.073**	**4**	**1.689**	**194**	**1.883**
ESPAÑA	**1.018**	**18.095**	**19.113**	**950**	**16.384**	**486.627**	**6.845**	**14.496**	**10**	**243.999**	**4.975**	**248.974**

7.9.4.4. FRUTALES DE FRUTO FRESCO NO CÍTRICOS-PERAL:
Análisis provincial de superficie, árboles diseminados y producción según variedades, 2022

Provincias y Comunidades Autónomas	Limonera			Ercolini		
	Superficie (hectáreas)	Árboles diseminados	Producción (toneladas)	Superficie (hectáreas)	Árboles diseminados	Producción (toneladas)
A Coruña	–	–	–	–	–	–
Lugo	–	–	–	–	–	–
Ourense	–	–	–	–	–	–
Pontevedra	–	–	–	–	–	–
GALICIA	**–**	**–**	**–**	**–**	**–**	**–**
P. DE ASTURIAS	**–**	**–**	**–**	**–**	**–**	**–**
CANTABRIA	**–**	**–**	**–**	**–**	**–**	**–**
Alava	–	–	–	–	–	–
Guipúzcoa	–	–	–	–	–	–
Vizcaya	–	–	–	–	–	–
PAÍS VASCO	**–**	**–**	**–**	**–**	**–**	**–**
NAVARRA	**3**	**533**	**42**	**8**	**650**	**124**
LA RIOJA	**28**	**–**	**600**	**13**	**–**	**225**
Huesca	134	–	2.750	145	–	3.020
Teruel	–	–	–	–	–	–
Zaragoza	42	–	674	85	–	1.348
ARAGÓN	**176**	**–**	**3.424**	**230**	**–**	**4.368**
Barcelona	–	–	–	5	–	63
Girona	–	–	–	–	–	–
Lleida	1.340	–	16.219	625	–	2.765
Tarragona	1	–	6	23	–	113
CATALUÑA	**1.341**	**–**	**16.225**	**653**	**–**	**2.941**
BALEARES	**19**	**–**	**30**	**20**	**–**	**32**
Avila	–	–	–	–	–	–
Burgos	–	–	–	–	–	–
León	8	–	28	10	–	30
Palencia	–	–	–	–	–	–
Salamanca	1	850	1	–	–	–
Segovia	–	–	–	–	–	–
Soria	–	–	–	–	–	–
Valladolid	–	–	–	–	–	–
Zamora	25	–	121	8	–	31
CASTILLA Y LEÓN	**34**	**850**	**150**	**18**	**–**	**61**

7.9.4.4. FRUTALES DE FRUTO FRESCO NO CÍTRICOS-PERAL:
Análisis provincial de superficie, árboles diseminados y producción según variedades, 2022

Provincias y Comunidades Autónomas	Limonera			Ercolini		
	Superficie (hectáreas)	Árboles diseminados	Producción (toneladas)	Superficie (hectáreas)	Árboles diseminados	Producción (toneladas)
MADRID	**–**	**–**	**–**	**–**	**–**	**–**
Albacete	–	–	–	–	–	–
Ciudad Real	–	–	–	–	–	–
Cuenca	–	–	–	–	–	–
Guadalajara	–	–	–	–	–	–
Toledo	–	–	–	–	–	–
CASTILLA-LA MANCHA	**–**	**–**	**–**	**–**	**–**	**–**
Alicante	4	–	24	48	–	626
Castellón	–	–	–	45	–	473
Valencia	–	–	–	22	–	162
C. VALENCIANA	**4**	**–**	**24**	**115**	**–**	**1.261**
R. DE MURCIA	**–**	**–**	**–**	**1.007**	**–**	**14.280**
Badajoz	–	–	–	209	–	3.586
Cáceres	–	–	–	36	–	606
EXTREMADURA	**–**	**–**	**–**	**245**	**–**	**4.192**
Almería	–	–	–	–	–	–
Cádiz	–	–	–	88	–	311
Córdoba	–	–	–	2	–	5
Granada	5	–	31	53	–	1.057
Huelva	–	–	–	–	–	–
Jaén	–	–	–	–	–	–
Málaga	19	–	63	38	–	210
Sevilla	2	–	8	1	–	5
ANDALUCÍA	**26**	**–**	**102**	**182**	**–**	**1.588**
Las Palmas	–	–	–	23	4.539	429
S.C. de Tenerife	–	–	–	27	15.318	180
CANARIAS	**–**	**–**	**–**	**50**	**19.857**	**609**
ESPAÑA	**1.631**	**1.383**	**20.597**	**2.541**	**20.507**	**29.681**

7.9.4.5. FRUTALES DE FRUTO FRESCO NO CÍTRICOS-PERAL:
Análisis provincial de superficie, árboles diseminados y producción según variedades, 2022 (conclusión)

Provincias y Comunidades Autónomas	Blanquilla			Otras variedades		
	Superficie (hectáreas)	Árboles diseminados	Producción (toneladas)	Superficie (hectáreas)	Árboles diseminados	Producción (toneladas)
A Coruña	–	–	–	231	117.455	3.842
Lugo	–	–	–	122	22.625	1.582
Ourense	–	–	–	148	74.410	3.160
Pontevedra	–	–	–	102	38.290	1.653
GALICIA	**–**	**–**	**–**	**603**	**252.780**	**10.237**
P. DE ASTURIAS	**–**	**–**	**–**	**20**	**18.000**	**234**
CANTABRIA	**–**	**–**	**–**	**1**	**–**	**–**
Alava	–	–	–	20	12.285	74
Guipúzcoa	–	–	–	29	22.000	181
Vizcaya	–	–	–	113	40.850	448
PAÍS VASCO	**–**	**–**	**–**	**162**	**75.135**	**703**
NAVARRA	**12**	**1.820**	**251**	**760**	**2.802**	**11.832**
LA RIOJA	**70**	**–**	**1.300**	**2.202**	**–**	**38.307**
Huesca	10	–	210	776	–	15.209
Teruel	5	–	23	–	–	–
Zaragoza	583	–	9.208	714	–	11.230
ARAGÓN	**598**	**–**	**9.441**	**1.490**	**–**	**26.439**
Barcelona	4	–	45	12	–	172
Girona	–	–	–	194	–	2.666
Lleida	714	–	5.253	6.252	–	67.915
Tarragona	81	–	408	8	–	39
CATALUÑA	**799**	**–**	**5.706**	**6.466**	**–**	**70.792**
BALEARES	**32**	**–**	**50**	**8**	**–**	**13**
Avila	3	1.132	–	3	2.228	3
Burgos	6	1.650	75	42	14.548	425
León	6	–	17	645	37.540	11.392
Palencia	–	–	–	4	7.202	–
Salamanca	1	850	2	–	1.840	–
Segovia	–	–	–	2	500	8
Soria	–	–	–	–	–	–
Valladolid	–	–	–	4	–	2
Zamora	17	–	69	75	–	511
CASTILLA Y LEÓN	**33**	**3.632**	**163**	**775**	**63.858**	**12.341**

7.9.4.5. FRUTALES DE FRUTO FRESCO NO CÍTRICOS-PERAL:
Análisis provincial de superficie, árboles diseminados y producción según variedades, 2022 (conclusión)

Provincias y Comunidades Autónomas	Blanquilla			Otras variedades		
	Superficie (hectáreas)	Árboles diseminados	Producción (toneladas)	Superficie (hectáreas)	Árboles diseminados	Producción (toneladas)
MADRID	**1**	**4.610**	**53**	**–**	**–**	**–**
Albacete	–	–	–	67	–	532
Ciudad Real	–	–	–	3	2	19
Cuenca	–	–	–	4	4.210	22
Guadalajara	–	–	–	2	60	2
Toledo	1	50	8	5	–	20
CASTILLA-LA MANCHA	**1**	**50**	**8**	**81**	**4.272**	**595**
Alicante	22	–	186	53	–	526
Castellón	35	–	333	21	–	226
Valencia	4	–	29	6	–	45
C. VALENCIANA	**61**	**–**	**548**	**80**	**–**	**797**
R. DE MURCIA	**160**	**–**	**2.370**	**1**	**–**	**12**
Badajoz	3	–	51	53	–	756
Cáceres	1	–	17	12	–	184
EXTREMADURA	**4**	**–**	**68**	**65**	**–**	**940**
Almería	–	–	–	37	–	277
Cádiz	–	–	–	–	–	–
Córdoba	2	–	5	7	–	20
Granada	85	–	1.678	108	3.640	1.508
Huelva	–	–	–	20	–	200
Jaén	–	–	–	50	–	265
Málaga	50	–	250	–	–	–
Sevilla	1	–	5	3	–	14
ANDALUCÍA	**138**	**–**	**1.938**	**225**	**3.640**	**2.284**
Las Palmas	–	–	–	53	11.161	1.005
S.C. de Tenerife	–	–	–	40	22.977	269
CANARIAS	**–**	**–**	**–**	**93**	**34.138**	**1.274**
ESPAÑA	**1.909**	**10.112**	**21.896**	**13.032**	**454.625**	**176.800**

7.9.5.1. FRUTALES DE FRUTO FRESCO NO CÍTRICOS-NÍSPERO:
Serie histórica de superficie, árboles diseminados, rendimiento, producción precio y valor

Años	Superficie en plantación regular		Árboles diseminados (miles de árboles)	Rendimiento de la superficie en producción (qm/ha)	Producción (toneladas)	Precio medio percibido por los agricultores (euros/100kg)	Valor (miles de euros)
	Total (hectáreas)	En producción (hectáreas)					
2012	2.724,0	2.629,0	64	116	30.529,0	97,93	29.897
2013	2.569,0	2.501,0	64	115	28.815,0	120,30	34.664
2014	2.579,0	2.456,0	57	116	28.449,0	120,50	34.281
2015	2.539,0	2.443,0	58	117	28.620,0	102,30	29.278
2016	2.461,0	2.364,0	58	117	27.712,0	120,85	33.490
2017	2.425,0	2.347,0	58	122	28.522,0	118,53	33.807
2018	2.345,0	2.280,0	51	128	29.173,0	122,09	35.617
2019	2.250,0	2.214,0	46	130	28.836,0	107,24	30.924
2020	2.257,0	2.214,0	48	121	26.717,0	104,19	27.836
2021	2.285,0	2.230,0	48	129	28.805,0	125,98	36.289
2022	2.299,0	2.218,0	48	123	27.249,0	147,99	40.326

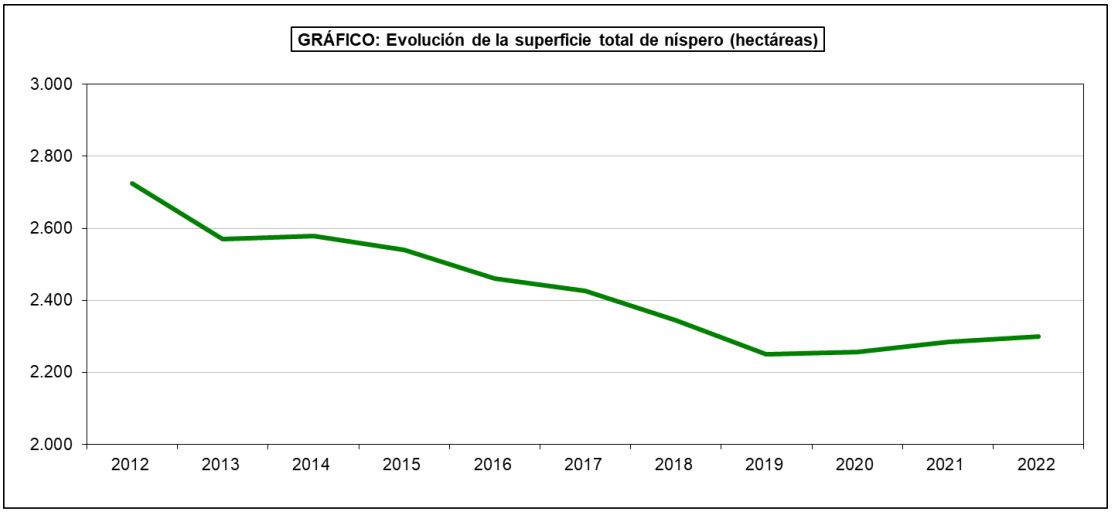
GRÁFICO: Evolución de la superficie total de níspero (hectáreas)
3.000
2.800
2.600
2.400
2.200
2.000
2012
2013
2014
2015
2016
2017
2018
2019
2020
2021
2022

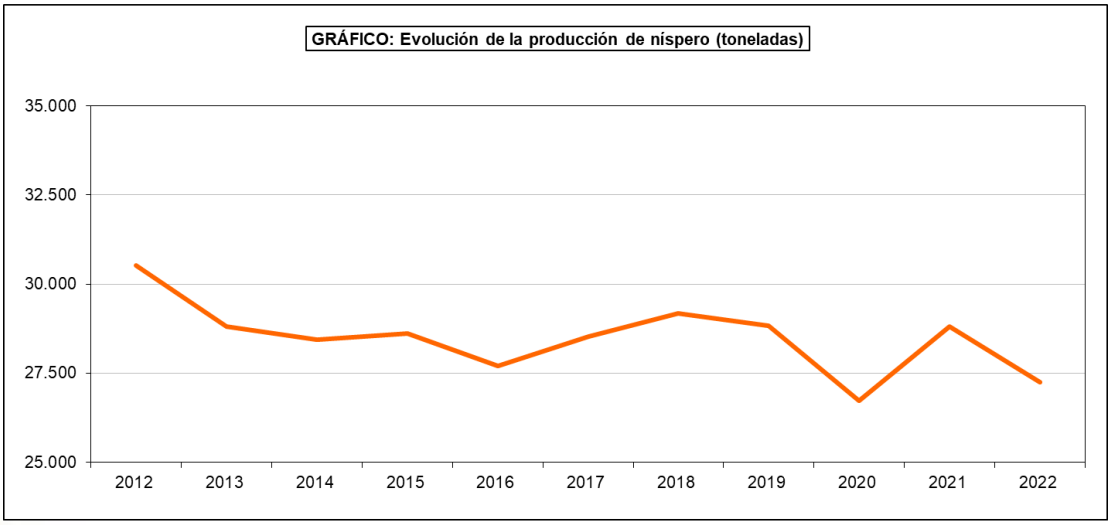
GRÁFICO: Evolución de la producción de níspero (toneladas)
35.000
32.500
30.000
27.500
25.000
2012
2013
2014
2015
2016
2017
2018
2019
2020
2021
2022

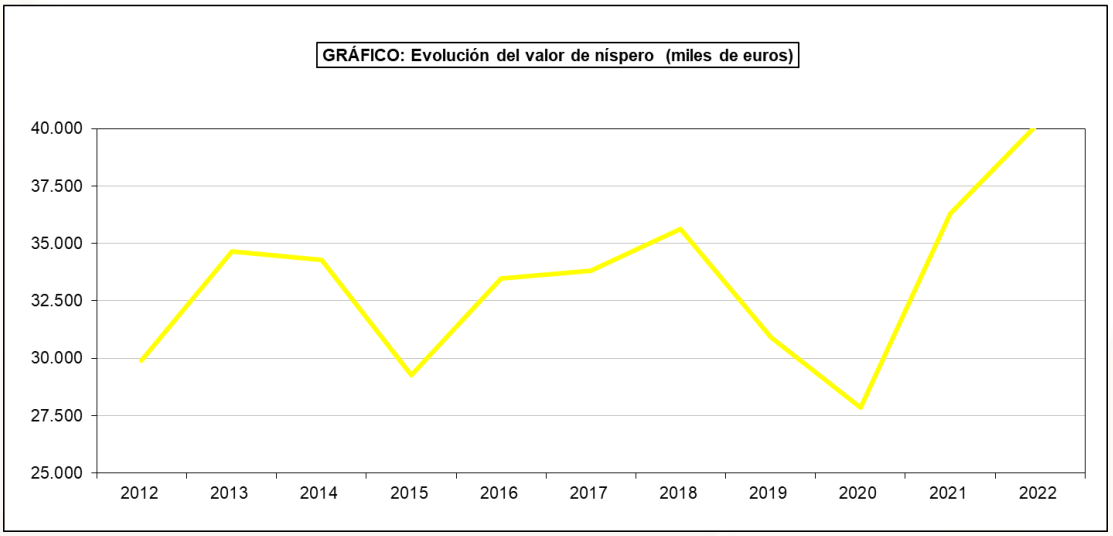
GRÁFICO: Evolución del valor de níspero (miles de euros)
40.000
37.500
35.000
32.500
30.000
27.500
25.000
2012
2013
2014
2015
2016
2017
2018
2019
2020
2021
2022

7.9.5.2. FRUTALES DE FRUTO FRESCO NO CÍTRICOS-NÍSPERO: Análisis provincial de superficie, árboles diseminados, rendimiento y producción, 2022

Provincias y Comunidades Autónomas	Superficie en plantación regular (hectáreas)					Arboles diseminados (número)	Rendimiento			Producción (toneladas)		
	Total			En producción			Superficie en producción (kg/ha)		Arboles diseminados (kg/árbol)	En plantación regular	Árboles diseminados	Producción Total
	Secano	Regadío	Total	Secano	Regadío		Secano	Regadío				
A Coruña	16	4	20	15	4	4.440	1.255	1.855	5	26	22	48
Lugo	9	2	11	9	2	640	1.225	1.565	4	14	3	17
Ourense	8	2	10	8	2	1.115	3.490	3.490	6	35	7	42
Pontevedra	33	8	41	33	8	1.710	1.200	1.650	11	53	19	72
GALICIA	**66**	**16**	**82**	**65**	**16**	**7.905**	**1.498**	**1.921**	**6**	**128**	**51**	**179**
P. DE ASTURIAS	–	–	–	–	–	–	–	–	–	–	–	–
CANTABRIA	–	–	–	–	–	–	–	–	–	–	–	–
Alava	–	–	–	–	–	85	–	–	7	–	1	1
Guipúzcoa	–	–	–	–	–	2.500	–	–	4	–	10	10
Vizcaya	–	–	–	–	–	145	–	–	5	–	1	1
PAÍS VASCO	–	–	–	–	–	**2.730**	–	–	**4**	–	**12**	**12**
NAVARRA	–	–	–	–	–	–	–	–	–	–	–	–
LA RIOJA	–	–	–	–	–	–	–	–	–	–	–	–
Huesca	–	–	–	–	–	–	–	–	–	–	–	–
Teruel	–	–	–	–	–	–	–	–	–	–	–	–
Zaragoza	–	–	–	–	–	–	–	–	–	–	–	–
ARAGÓN	–	–	–	–	–	–	–	–	–	–	–	–

7.9.5.2. FRUTALES DE FRUTO FRESCO NO CÍTRICOS-NÍSPERO: Análisis provincial de superficie, árboles diseminados, rendimiento y producción, 2022

Provincias y Comunidades Autónomas	Superficie en plantación regular (hectáreas)					Arboles diseminados (número)	Rendimiento			Producción (toneladas)		
	Total			En producción			Superficie en producción (kg/ha)		Arboles diseminados (kg/árbol)	En plantación regular	Árboles diseminados	Producción Total
	Secano	Regadío	Total	Secano	Regadío		Secano	Regadío				
Barcelona	–	2	2	–	2	–	–	6.900	–	14	–	14
Girona	–	–	–	–	–	–	–	–	–	–	–	–
Lleida	–	–	–	–	–	–	–	–	–	–	–	–
Tarragona	–	–	–	–	–	–	–	–	–	–	–	–
CATALUÑA	**–**	**2**	**2**	**–**	**2**	**–**	**–**	**6.900**	**–**	**14**	**–**	**14**
BALEARES	**–**	**20**	**20**	**–**	**10**	**–**	**–**	**1.760**	**–**	**18**	**–**	**18**
Avila	–	–	–	–	–	68	–	–	–	–	–	–
Burgos	–	–	–	–	–	–	–	–	–	–	–	–
León	–	–	–	–	–	–	–	–	–	–	–	–
Palencia	–	–	–	–	–	–	–	–	–	–	–	–
Salamanca	–	–	–	–	–	230	–	–	–	–	–	–
Segovia	–	–	–	–	–	–	–	–	–	–	–	–
Soria	–	–	–	–	–	–	–	–	–	–	–	–
Valladolid	–	–	–	–	–	–	–	–	–	–	–	–
Zamora	–	–	–	–	–	–	–	–	–	–	–	–
CASTILLA Y LEÓN	**–**	**–**	**–**	**–**	**–**	**298**	**–**	**–**	**–**	**–**	**–**	**–**
MADRID	**–**	**–**	**–**	**–**	**–**	**70**	**–**	**–**	**14**	**–**	**1**	**1**

7.9.5.2. FRUTALES DE FRUTO FRESCO NO CÍTRICOS-NÍSPERO: Análisis provincial de superficie, árboles diseminados, rendimiento y producción, 2022

Provincias y Comunidades Autónomas	Superficie en plantación regular (hectáreas)					Arboles diseminados (número)	Rendimiento			Producción (toneladas)		
	Total			En producción			Superficie en producción (kg/ha)		Arboles diseminados (kg/árbol)	En plantación regular	Árboles diseminados	Producción Total
	Secano	Regadío	Total	Secano	Regadío		Secano	Regadío				
Albacete	–	–	–	–	–	–	–	–	–	–	–	–
Ciudad Real	–	–	–	–	–	–	–	–	–	–	–	–
Cuenca	1	–	1	–	–	–	–	–	–	–	–	–
Guadalajara	–	–	–	–	–	–	–	–	–	–	–	–
Toledo	–	–	–	–	–	–	–	–	–	–	–	–
CASTILLA-LA MANCHA	**1**	**–**	**1**	**–**	**–**	**–**	**–**	**–**	**–**	**–**	**–**	**–**
Alicante	–	908	908	–	859	–	–	14.906	–	12.804	–	12.804
Castellón	7	126	133	5	126	–	2.400	5.563	–	713	–	713
Valencia	1	37	38	–	33	–	–	15.545	–	513	–	513
C. VALENCIANA	**8**	**1.071**	**1.079**	**5**	**1.018**	**–**	**2.400**	**13.770**	**–**	**14.030**	**–**	**14.030**
R. DE MURCIA	**–**	**4**	**4**	**–**	**4**	**–**	**–**	**11.600**	**–**	**46**	**–**	**46**
Badajoz	–	–	–	–	–	–	–	–	–	–	–	–
Cáceres	–	–	–	–	–	–	–	–	–	–	–	–
EXTREMADURA	**–**	**–**	**–**	**–**	**–**	**–**	**–**	**–**	**–**	**–**	**–**	**–**

7.9.5.2. FRUTALES DE FRUTO FRESCO NO CÍTRICOS-NÍSPERO: Análisis provincial de superficie, árboles diseminados, rendimiento y producción, 2022

Provincias y Comunidades Autónomas	Superficie en plantación regular (hectáreas)					Arboles diseminados (número)	Rendimiento			Producción (toneladas)		
	Total			En producción			Superficie en producción (kg/ha)		Arboles diseminados (kg/árbol)	En plantación regular	Árboles diseminados	Producción Total
	Secano	Regadío	Total	Secano	Regadío		Secano	Regadío				
Almería	–	9	9	–	9	–	–	22.333	–	201	–	201
Cádiz	2	22	24	–	22	–	–	11.500	–	253	–	253
Córdoba	–	–	–	–	–	–	–	9.000	–	–	–	–
Granada	–	809	809	–	806	1.235	–	13.371	18	10.777	22	10.799
Huelva	–	–	–	–	–	–	–	–	–	–	–	–
Jaén	1	1	2	1	1	–	2.000	8.000	–	10	–	10
Málaga	15	244	259	11	244	–	1.200	6.000	–	1.477	–	1.477
Sevilla	–	4	4	–	–	–	–	–	–	–	–	–
ANDALUCÍA	**18**	**1.089**	**1.107**	**12**	**1.082**	**1.235**	**1.267**	**11.740**	**18**	**12.718**	**22**	**12.740**
Las Palmas	–	1	1	–	1	13.435	–	8.000	5	8	67	75
S.C. de Tenerife	1	2	3	1	2	22.460	900	10.000	5	21	113	134
CANARIAS	**1**	**3**	**4**	**1**	**3**	**35.895**	**900**	**9.333**	**5**	**29**	**180**	**209**
ESPAÑA	**94**	**2.205**	**2.299**	**83**	**2.135**	**48.133**	**1.512**	**12.580**	**5**	**26.984**	**265**	**27.249**

7.9.6.1. FRUTALES DE FRUTO FRESCO NO CÍTRICOS-MEMBRILLO: Análisis provincial de superficie, árboles diseminados, rendimiento y producción, 2022

Provincias y Comunidades Autónomas	Superficie en plantación regular (hectáreas)					Arboles diseminados (número)	Rendimiento			Producción (toneladas)		
	Total			En producción			Superficie en producción (kg/ha)		Arboles diseminados (kg/árbol)	En plantación regular	Árboles diseminados	Producción Total
	Secano	Regadío	Total	Secano	Regadío		Secano	Regadío				
A Coruña	–	–	–	–	–	–	–	–	–	–	–	–
Lugo	–	–	–	–	–	675	–	–	22	–	15	15
Ourense	–	–	–	–	–	–	–	–	–	–	–	–
Pontevedra	1	–	1	–	–	454	–	–	25	–	11	11
GALICIA	**1**	**–**	**1**	**–**	**–**	**1.129**	**–**	**–**	**23**	**–**	**26**	**26**
P. DE ASTURIAS	**–**	**–**	**–**	**–**	**–**	**3.000**	**–**	**–**	**4**	**–**	**12**	**12**
CANTABRIA	**–**	**–**	**–**	**–**	**–**	**–**	**–**	**–**	**–**	**–**	**–**	**–**
Alava	1	–	1	–	–	975	–	–	6	–	6	6
Guipúzcoa	–	–	–	–	–	500	–	–	4	–	2	2
Vizcaya	–	–	–	–	–	372	–	–	4	–	1	1
PAÍS VASCO	**1**	**–**	**1**	**–**	**–**	**1.847**	**–**	**–**	**5**	**–**	**9**	**9**
NAVARRA	**1**	**8**	**9**	**–**	**2**	**540**	**–**	**25.000**	**6**	**50**	**3**	**53**
LA RIOJA	**1**	**1**	**2**	**1**	**1**	**–**	**3.000**	**7.000**	**–**	**10**	**–**	**10**
Huesca	1	26	27	1	26	–	4.000	19.000	–	499	–	499
Teruel	–	–	–	–	–	–	–	–	–	–	–	–
Zaragoza	–	1	1	–	1	–	4.850	12.100	–	12	–	12
ARAGÓN	**1**	**27**	**28**	**1**	**27**	**–**	**4.000**	**18.744**	**–**	**511**	**–**	**511**

7.9.6.1. FRUTALES DE FRUTO FRESCO NO CÍTRICOS-MEMBRILLO: Análisis provincial de superficie, árboles diseminados, rendimiento y producción, 2022

Provincias y Comunidades Autónomas	Superficie en plantación regular (hectáreas)					Arboles diseminados (número)	Rendimiento			Producción (toneladas)		
	Total			En producción			Superficie en producción (kg/ha)		Arboles diseminados (kg/árbol)	En plantación regular	Árboles diseminados	Producción Total
	Secano	Regadío	Total	Secano	Regadío		Secano	Regadío				
Barcelona	–	3	3	–	3	–	–	6.700	–	20	–	20
Girona	–	–	–	–	–	–	–	–	–	–	–	–
Lleida	–	101	101	–	86	–	–	13.025	–	1.120	–	1.120
Tarragona	2	10	12	2	1	–	8.000	15.000	–	31	–	31
CATALUÑA	**2**	**114**	**116**	**2**	**90**	**–**	**8.000**	**12.836**	**–**	**1.171**	**–**	**1.171**
BALEARES	**–**	**2**	**2**	**–**	**2**	**–**	**–**	**7.000**	**–**	**14**	**–**	**14**
Avila	–	–	–	–	–	91	–	–	–	–	–	–
Burgos	–	–	–	–	–	1.053	–	–	–	–	–	–
León	–	9	9	–	9	5.630	–	3.975	–	36	–	36
Palencia	1	–	1	–	–	394	–	–	–	–	–	–
Salamanca	–	–	–	–	–	1.077	–	–	–	–	–	–
Segovia	3	–	3	2	–	–	3.000	–	–	6	–	6
Soria	–	–	–	–	–	–	–	–	–	–	–	–
Valladolid	–	–	–	–	–	–	–	–	–	–	–	–
Zamora	–	–	–	–	–	–	–	–	–	–	–	–
CASTILLA Y LEÓN	**4**	**9**	**13**	**2**	**9**	**8.245**	**3.000**	**3.975**	**–**	**42**	**–**	**42**
MADRID	**2**	**1**	**3**	**2**	**1**	**3.201**	**–**	**4.760**	**13**	**5**	**41**	**46**

7.9.6.1. FRUTALES DE FRUTO FRESCO NO CÍTRICOS-MEMBRILLO: Análisis provincial de superficie, árboles diseminados, rendimiento y producción, 2022

Provincias y Comunidades Autónomas	Superficie en plantación regular (hectáreas)					Arboles diseminados (número)	Rendimiento			Producción (toneladas)		
	Total			En producción			Superficie en producción (kg/ha)		Arboles diseminados (kg/árbol)	En plantación regular	Árboles diseminados	Producción Total
	Secano	Regadío	Total	Secano	Regadío		Secano	Regadío				
Albacete	–	11	11	–	11	–	–	7.000	–	77	–	77
Ciudad Real	3	2	5	2	2	373	1.800	10.000	16	24	6	30
Cuenca	1	–	1	–	–	–	–	–	–	–	–	–
Guadalajara	–	–	–	–	–	–	–	–	–	–	–	–
Toledo	6	–	6	2	–	625	4.000	–	25	8	16	24
CASTILLA-LA MANCHA	**10**	**13**	**23**	**4**	**13**	**998**	**2.900**	**7.462**	**22**	**109**	**22**	**131**
Alicante	–	13	13	–	13	–	–	2.000	–	26	–	26
Castellón	3	6	9	2	6	–	2.500	10.000	–	65	–	65
Valencia	2	6	8	–	–	–	–	–	–	–	–	–
C. VALENCIANA	**5**	**25**	**30**	**2**	**19**	**–**	**2.500**	**4.526**	**–**	**91**	**–**	**91**
R. DE MURCIA	**–**	**7**	**7**	**–**	**6**	**–**	**–**	**11.500**	**–**	**69**	**–**	**69**
Badajoz	–	27	27	–	23	–	–	16.700	–	384	–	384
Cáceres	–	7	7	–	7	–	–	16.700	–	117	–	117
EXTREMADURA	**–**	**34**	**34**	**–**	**30**	**–**	**–**	**16.700**	**–**	**501**	**–**	**501**

7.9.6.1. FRUTALES DE FRUTO FRESCO NO CÍTRICOS-MEMBRILLO: Análisis provincial de superficie, árboles diseminados, rendimiento y producción, 2022

Provincias y Comunidades Autónomas	Superficie en plantación regular (hectáreas)					Arboles diseminados (número)	Rendimiento			Producción (toneladas)		
	Total			En producción			Superficie en producción (kg/ha)		Arboles diseminados (kg/árbol)	En plantación regular	Árboles diseminados	Producción Total
	Secano	Regadío	Total	Secano	Regadío		Secano	Regadío				
Almería	–	10	10	–	10	–	–	4.320	–	43	–	43
Cádiz	4	16	20	3	14	–	2.200	7.835	–	117	–	117
Córdoba	100	219	319	92	211	–	700	5.000	–	1.119	–	1.119
Granada	7	95	102	4	86	10.542	5.700	17.388	24	1.524	253	1.777
Huelva	–	–	–	–	–	–	–	–	–	–	–	–
Jaén	10	7	17	10	7	–	1.340	6.000	–	55	–	55
Málaga	60	47	107	60	44	–	2.300	7.400	–	464	–	464
Sevilla	10	10	20	10	10	–	600	12.500	–	131	–	131
ANDALUCÍA	**191**	**404**	**595**	**179**	**382**	**10.542**	**1.403**	**8.366**	**24**	**3.453**	**253**	**3.706**
Las Palmas	–	1	1	–	1	6.608	–	6.000	2	6	13	19
S.C. de Tenerife	1	–	1	1	–	3.654	900	–	3	1	11	12
CANARIAS	**1**	**1**	**2**	**1**	**1**	**10.262**	**900**	**6.000**	**2**	**7**	**24**	**31**
ESPAÑA	**220**	**646**	**866**	**194**	**583**	**39.764**	**1.535**	**9.825**	**10**	**6.032**	**391**	**6.423**

7.9.7.1. FRUTALES DE FRUTO FRESCO NO CÍTRICOS-OTROS FRUTALES DE PEPITA:
Análisis provincial de superficie, árboles diseminados, rendimiento y producción, 2022

Provincias y Comunidades Autónomas	Superficie en plantación regular (hectáreas)					Arboles diseminados (número)	Rendimiento			Producción (toneladas)		
	Total			En producción			Superficie en producción (kg/ha)		Arboles diseminados (kg/árbol)	En plantación regular	Árboles diseminados	Producción Total
	Secano	Regadío	Total	Secano	Regadío		Secano	Regadío				
A Coruña	–	–	–	–	–	–	–	–	–	–	–	–
Lugo	–	–	–	–	–	–	–	–	–	–	–	–
Ourense	–	–	–	–	–	–	–	–	–	–	–	–
Pontevedra	–	–	–	–	–	–	–	–	–	–	–	–
GALICIA	–	–	–	–	–	–	–	–	–	–	–	–
P. DE ASTURIAS	–	–	–	–	–	–	–	–	–	–	–	–
CANTABRIA	–	–	–	–	–	–	–	–	–	–	–	–
Alava	–	–	–	–	–	–	–	–	–	–	–	–
Guipúzcoa	–	–	–	–	–	–	–	–	–	–	–	–
Vizcaya	–	–	–	–	–	–	–	–	–	–	–	–
PAÍS VASCO	–	–	–	–	–	–	–	–	–	–	–	–
NAVARRA	–	–	–	–	–	–	–	–	–	–	–	–
LA RIOJA	–	–	–	–	–	–	–	–	–	–	–	–
Huesca	–	–	–	–	–	–	–	–	–	–	–	–
Teruel	–	–	–	–	–	–	–	–	–	–	–	–
Zaragoza	–	–	–	–	–	–	–	–	–	–	–	–
ARAGÓN	–	–	–	–	–	–	–	–	–	–	–	–

7.9.7.1. FRUTALES DE FRUTO FRESCO NO CÍTRICOS-OTROS FRUTALES DE PEPITA:
Análisis provincial de superficie, árboles diseminados, rendimiento y producción, 2022

Provincias y Comunidades Autónomas	Superficie en plantación regular (hectáreas)					Arboles diseminados (número)	Rendimiento			Producción (toneladas)		
	Total			En producción			Superficie en producción (kg/ha)		Arboles diseminados (kg/árbol)	En plantación regular	Árboles diseminados	Producción Total
	Secano	Regadío	Total	Secano	Regadío		Secano	Regadío				
Barcelona	–	–	–	–	–	–	–	–	–	–	–	–
Girona	–	–	–	–	–	–	–	–	–	–	–	–
Lleida	–	–	–	–	–	–	–	–	–	–	–	–
Tarragona	–	–	–	–	–	–	–	–	–	–	–	–
CATALUÑA	**–**	**–**	**–**	**–**	**–**	**–**	**–**	**–**	**–**	**–**	**–**	**–**
BALEARES	**–**	**–**	**–**	**–**	**–**	**–**	**–**	**–**	**–**	**–**	**–**	**–**
Avila	–	–	–	–	–	–	–	–	–	–	–	–
Burgos	–	–	–	–	–	–	–	–	–	–	–	–
León	–	–	–	–	–	–	–	–	–	–	–	–
Palencia	2	–	2	–	–	–	–	–	–	–	–	–
Salamanca	–	–	–	–	–	–	–	–	–	–	–	–
Segovia	–	–	–	–	–	–	–	–	–	–	–	–
Soria	–	–	–	–	–	–	–	–	–	–	–	–
Valladolid	–	–	–	–	–	–	–	–	–	–	–	–
Zamora	–	–	–	–	–	–	–	–	–	–	–	–
CASTILLA Y LEÓN	**2**	**–**	**2**	**–**	**–**	**–**	**–**	**–**	**–**	**–**	**–**	**–**
MADRID	**–**	**–**	**–**	**–**	**–**	**–**	**–**	**–**	**–**	**–**	**–**	**–**

7.9.7.1. FRUTALES DE FRUTO FRESCO NO CÍTRICOS-OTROS FRUTALES DE PEPITA:
Análisis provincial de superficie, árboles diseminados, rendimiento y producción, 2022

Provincias y Comunidades Autónomas	Superficie en plantación regular (hectáreas)					Arboles diseminados (número)	Rendimiento			Producción (toneladas)		
	Total			En producción			Superficie en producción (kg/ha)		Arboles diseminados (kg/árbol)	En plantación regular	Árboles diseminados	Producción Total
	Secano	Regadío	Total	Secano	Regadío		Secano	Regadío				
Albacete	–	–	–	–	–	–	–	–	–	–	–	–
Ciudad Real	–	–	–	–	–	–	–	–	–	–	–	–
Cuenca	–	–	–	–	–	–	–	–	–	–	–	–
Guadalajara	–	–	–	–	–	–	–	–	–	–	–	–
Toledo	–	–	–	–	–	–	–	–	–	–	–	–
CASTILLA-LA MANCHA	**–**	**–**	**–**	**–**	**–**	**–**	**–**	**–**	**–**	**–**	**–**	**–**
Alicante	–	–	–	–	–	–	–	–	–	–	–	–
Castellón	–	–	–	–	–	–	–	–	–	–	–	–
Valencia	–	–	–	–	–	–	–	–	–	–	–	–
C. VALENCIANA	**–**	**–**	**–**	**–**	**–**	**–**	**–**	**–**	**–**	**–**	**–**	**–**
R. DE MURCIA	**–**	**–**	**–**	**–**	**–**	**–**	**–**	**–**	**–**	**–**	**–**	**–**
Badajoz	–	–	–	–	–	–	–	–	–	–	–	–
Cáceres	–	–	–	–	–	–	–	–	–	–	–	–
EXTREMADURA	**–**	**–**	**–**	**–**	**–**	**–**	**–**	**–**	**–**	**–**	**–**	**–**

7.9.7.1. FRUTALES DE FRUTO FRESCO NO CÍTRICOS-OTROS FRUTALES DE PEPITA:
Análisis provincial de superficie, árboles diseminados, rendimiento y producción, 2022

Provincias y Comunidades Autónomas	Superficie en plantación regular (hectáreas)					Arboles diseminados (número)	Rendimiento			Producción (toneladas)		
	Total			En producción			Superficie en producción (kg/ha)		Arboles diseminados (kg/árbol)	En plantación regular	Árboles diseminados	Producción Total
	Secano	Regadío	Total	Secano	Regadío		Secano	Regadío				
Almería	–	2	2	–	2	–	–	8.000	–	16	–	16
Cádiz	–	–	–	–	–	–	–	–	–	–	–	–
Córdoba	12	8	20	12	8	–	2.000	5.000	–	64	–	64
Granada	–	1	1	–	1	312	–	2.000	7	2	2	4
Huelva	–	–	–	–	–	–	–	–	–	–	–	–
Jaén	–	–	–	–	–	–	–	–	–	–	–	–
Málaga	–	–	–	–	–	–	–	–	–	–	–	–
Sevilla	–	–	–	–	–	–	–	–	–	–	–	–
ANDALUCÍA	**12**	**11**	**23**	**12**	**11**	**312**	**2.000**	**5.273**	**7**	**82**	**2**	**84**
Las Palmas	–	–	–	–	–	–	–	–	–	–	–	–
S.C. de Tenerife	–	–	–	–	–	–	–	–	–	–	–	–
CANARIAS	**–**	**–**	**–**	**–**	**–**	**–**	**–**	**–**	**–**	**–**	**–**	**–**
ESPAÑA	**14**	**11**	**25**	**12**	**11**	**312**	**2.000**	**5.273**	**7**	**82**	**2**	**84**

7.9.8.1. FRUTALES DE FRUTO FRESCO NO CÍTRICOS-ALBARICOQUERO:
Serie histórica de superficie, árboles diseminados, rendimiento, producción, precio, valor

Años	Superficie en plantación regular		Árboles diseminados (miles de árboles)	Rendimiento de la superficie en producción	Producción (miles de toneladas)	Precio medio percibido por los agricultores	Valor
	Total (miles de hectáreas)	En producción (miles de hectáreas)		(qm/ha)		(euros/100kg)	(miles de euros)
2012	18,5	16,9	109	69,2	117,2	58,74	68.867
2013	20,3	17,5	103	75,3	131,8	62,53	82.400
2014	18,5	15,7	99	86,8	136,4	55,59	75.850
2015	18,8	15,8	99	97,4	153,7	62,98	96.779
2016	20,4	17,1	99	81,7	139,6	64,85	90.534
2017	21,0	17,6	99	92,3	162,9	55,31	90.085
2018	20,6	18,0	97	97,8	176,3	56,87	100.256
2019	20,2	18,3	97	79,8	145,8	51,97	75.786
2020	19,8	18,1	74	79,8	133,3	58,91	78.521
2021	19,4	17,7	97	71,7	127,2	78,97	100.477
2022	18,4	16,7	96	55,0	92,0	85,46	78.612

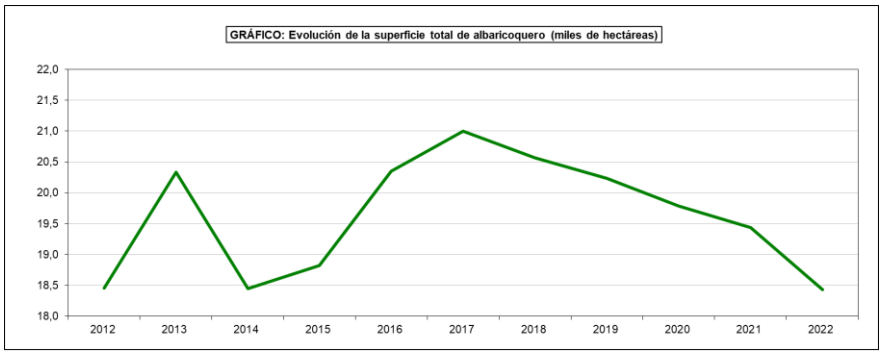

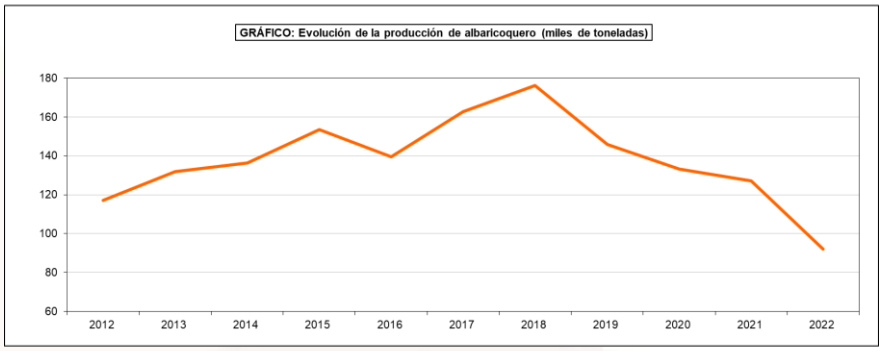

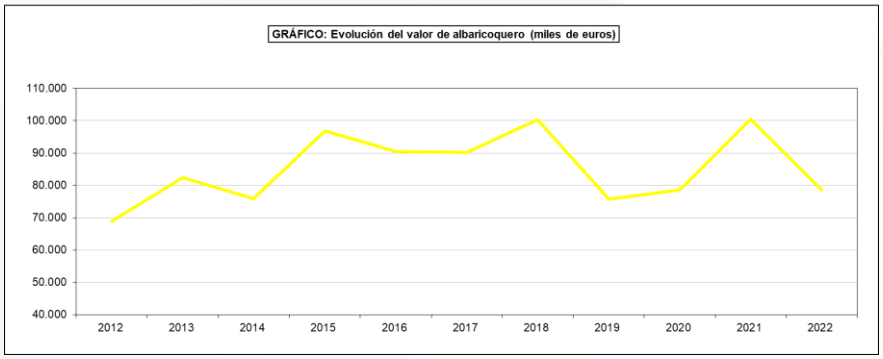

7.9.8.2. FRUTALES DE FRUTO FRESCO NO CÍTRICOS-ALBARICOQUERO: Análisis provincial de superficie, árboles diseminados, rendimiento y producción, 2022

Provincias y Comunidades Autónomas	Superficie en plantación regular (hectáreas)					Arboles diseminados (número)	Superficie en producción (kg/ha)		Arboles diseminados (kg/árbol)	Producción (toneladas)		
				En producción						En plantación regular	Árboles diseminados	Producción Total
	Secano	Regadío	Total	Secano	Regadío		Secano	Regadío				
A Coruña	38	10	48	38	8	29.575	325	3.350	11	39	325	364
Lugo	12	3	15	11	3	1.700	3.650	5.100	14	55	24	79
Ourense	2	1	3	2	1	6.100	3.550	4.600	9	12	55	67
Pontevedra	16	4	20	16	4	15.690	4.875	3.525	8	92	126	218
GALICIA	**68**	**18**	**86**	**67**	**16**	**53.065**	**2.054**	**3.800**	**10**	**198**	**530**	**728**
P. DE ASTURIAS	**–**	**–**	**–**	**–**	**–**	**–**	**–**	**–**	**–**	**–**	**–**	**–**
CANTABRIA	**–**	**–**	**–**	**–**	**–**	**–**	**–**	**–**	**–**	**–**	**–**	**–**
Alava	–	–	–	–	–	95	–	–	5	1	–	1
Guipúzcoa	–	–	–	–	–	2.000	–	–	3	–	6	6
Vizcaya	–	–	–	–	–	300	–	–	4	–	2	2
PAÍS VASCO	**–**	**–**	**–**	**–**	**–**	**2.395**	**–**	**–**	**3**	**–**	**9**	**9**
NAVARRA	**–**	**9**	**9**	**–**	**9**	**1.540**	**–**	**1.300**	**4**	**12**	**6**	**18**
LA RIOJA	**–**	**19**	**19**	**–**	**18**	**–**	**–**	**6.500**	**–**	**117**	**–**	**117**
Huesca	37	705	742	37	655	–	3.500	8.600	–	5.763	–	5.763
Teruel	4	137	141	3	108	–	305	780	–	85	–	85
Zaragoza	168	1.172	1.340	148	1.067	–	4.040	8.480	–	9.646	–	9.646
ARAGÓN	**209**	**2.014**	**2.223**	**188**	**1.830**	**–**	**3.874**	**8.069**	**–**	**15.494**	**–**	**15.494**

7.9.8.2. FRUTALES DE FRUTO FRESCO NO CÍTRICOS-ALBARICOQUERO: Análisis provincial de superficie, árboles diseminados, rendimiento y producción, 2022

Provincias y Comunidades Autónomas	Superficie en plantación regular (hectáreas)					Arboles diseminados (número)	Superficie en producción (kg/ha)		Arboles diseminados (kg/árbol)	Producción (toneladas)		
				En producción						En plantación regular	Árboles diseminados	Producción Total
	Secano	Regadío	Total	Secano	Regadío		Secano	Regadío				
Barcelona	9	25	34	9	22	–	6.167	11.150	–	301	–	301
Girona	1	18	19	–	17	–	–	6.512	–	111	–	111
Lleida	1	1.728	1.729	1	1.461	–	4.400	2.590	–	3.788	–	3.788
Tarragona	15	229	244	8	177	–	460	3.167	–	564	–	564
CATALUÑA	**26**	**2.000**	**2.026**	**18**	**1.677**	**–**	**3.532**	**2.803**	**–**	**4.764**	**–**	**4.764**
BALEARES	**318**	**107**	**425**	**–**	**107**	**–**	**–**	**1.775**	**–**	**190**	**–**	**190**
Avila	–	–	–	–	–	1.122	–	–	–	–	–	–
Burgos	–	–	–	–	–	–	–	–	–	–	–	–
León	–	–	–	–	–	–	–	–	–	–	–	–
Palencia	–	–	–	–	–	–	–	–	–	–	–	–
Salamanca	–	–	–	–	–	735	–	–	–	–	–	–
Segovia	–	–	–	–	–	–	–	–	–	–	–	–
Soria	–	–	–	–	–	–	–	–	–	–	–	–
Valladolid	–	–	–	–	–	–	–	–	–	–	–	–
Zamora	–	–	–	–	–	–	–	–	–	–	–	–
CASTILLA Y LEÓN	**–**	**–**	**–**	**–**	**–**	**1.857**	**–**	**–**	**–**	**–**	**–**	**–**
MADRID	**2**	**1**	**3**	**2**	**1**	**1.605**	**3.800**	**–**	**9**	**8**	**14**	**22**

7.9.8.2. FRUTALES DE FRUTO FRESCO NO CÍTRICOS-ALBARICOQUERO: Análisis provincial de superficie, árboles diseminados, rendimiento y producción, 2022

Provincias y Comunidades Autónomas	Superficie en plantación regular (hectáreas)					Arboles diseminados (número)	Superficie en producción (kg/ha)		Arboles diseminados (kg/árbol)	Producción (toneladas)		
				En producción						En plantación regular	Árboles diseminados	Producción Total
	Secano	Regadío	Total	Secano	Regadío		Secano	Regadío				
Albacete	–	1.430	1.430	–	1.415	–	–	2.300	–	3.255	–	3.255
Ciudad Real	1	–	1	1	–	91	2.500	–	8	2	1	3
Cuenca	5	–	5	5	–	1.290	900	–	2	4	3	7
Guadalajara	–	–	–	–	–	–	–	–	–	–	–	–
Toledo	12	1	13	9	1	–	600	7.000	–	12	–	12
CASTILLA-LA MANCHA	**18**	**1.431**	**1.449**	**15**	**1.416**	**1.381**	**827**	**2.303**	**2**	**3.273**	**4**	**3.277**
Alicante	37	578	615	37	449	–	1.019	2.998	–	1.385	–	1.385
Castellón	120	21	141	120	21	–	4.500	12.500	–	804	–	804
Valencia	489	1.736	2.225	438	1.694	–	752	7.350	–	12.783	–	12.783
C. VALENCIANA	**646**	**2.335**	**2.981**	**595**	**2.164**	**–**	**1.525**	**6.497**	**–**	**14.972**	**–**	**14.972**
R. DE MURCIA	**394**	**7.715**	**8.109**	**394**	**7.282**	**–**	**1.347**	**5.527**	**–**	**40.778**	**–**	**40.778**
Badajoz	–	377	377	–	321	–	–	17.150	–	5.505	–	5.505
Cáceres	–	102	102	–	83	–	–	16.807	–	1.395	–	1.395
EXTREMADURA	**–**	**479**	**479**	**–**	**404**	**–**	**–**	**17.080**	**–**	**6.900**	**–**	**6.900**

7.9.8.2. FRUTALES DE FRUTO FRESCO NO CÍTRICOS-ALBARICOQUERO: Análisis provincial de superficie, árboles diseminados, rendimiento y producción, 2022

Provincias y Comunidades Autónomas	Superficie en plantación regular (hectáreas)					Arboles diseminados (número)	Superficie en producción (kg/ha)		Arboles diseminados (kg/árbol)	Producción (toneladas)		
				En producción						En plantación regular	Árboles diseminados	Producción Total
	Secano	Regadío	Total	Secano	Regadío		Secano	Regadío				
Almería	–	153	153	–	78	–	–	8.974	–	700	–	700
Cádiz	22	2	24	15	2	–	4.300	11.400	–	87	–	87
Córdoba	17	10	27	16	9	–	1.500	8.000	–	96	–	96
Granada	12	168	180	–	155	4.173	–	10.570	21	1.638	88	1.726
Huelva	–	16	16	–	16	–	–	13.500	–	216	–	216
Jaén	29	25	54	29	25	–	1.680	7.900	–	246	–	246
Málaga	6	46	52	6	45	–	1.200	4.200	–	196	–	196
Sevilla	6	36	42	6	36	–	800	12.000	–	437	–	437
ANDALUCÍA	**92**	**456**	**548**	**72**	**366**	**4.173**	**2.073**	**9.474**	**21**	**3.616**	**88**	**3.704**
Las Palmas	1	58	59	1	58	15.605	2.700	15.154	2	877	31	908
S.C. de Tenerife	7	5	12	7	5	14.872	1.800	10.000	3	58	45	103
CANARIAS	**8**	**63**	**71**	**8**	**63**	**30.477**	**1.913**	**14.745**	**2**	**935**	**76**	**1.011**
ESPAÑA	**1.781**	**16.647**	**18.428**	**1.359**	**15.353**	**96.493**	**1.878**	**5.778**	**8**	**91.259**	**725**	**91.984**

7.9.9.1. FRUTALES DE FRUTO FRESCO NO CÍTRICOS-CEREZO Y GUINDO:
Serie histórica de superficie, arboles diseminados, rendimiento, producción, precio, valor

Años	Superficie en plantación regular		Árboles diseminados (miles de árboles)	Rendimiento de la superficie en producción (qm/ha)	Producción (miles de toneladas)	Precio medio percibido por los agricultores (euros/100kg)	Valor (miles de euros)
	Total (miles de hectáreas)	En producción (miles de hectáreas)					
2012	25,0	23,3	283	41,5	96,9	140,29	136.006
2013	25,4	23,6	277	41,3	97,5	153,39	149.538
2014	25,6	23,8	256	47,0	111,8	133,69	149.493
2015	26,5	24,2	250	38,9	94,1	145,91	137.364
2016	26,9	24,2	244	41,6	100,5	181,63	182.544
2017	27,6	24,6	244	46,6	114,4	134,03	153.375
2018	27,5	22,9	239	46,8	107,0	120,05	128.454
2019	27,6	25,2	231	47,1	118,8	165,93	197.062
2020	27,9	25,8	229	32,2	83,1	209,26	173.933
2021	29,6	27,8	229	46,7	129,9	156,21	202.968
2022	29,5	27,5	223	42,8	117,8	197,49	232.608

GRÁFICO: Evolución de la superficie total de cerezo y guindo (miles de hectáreas)

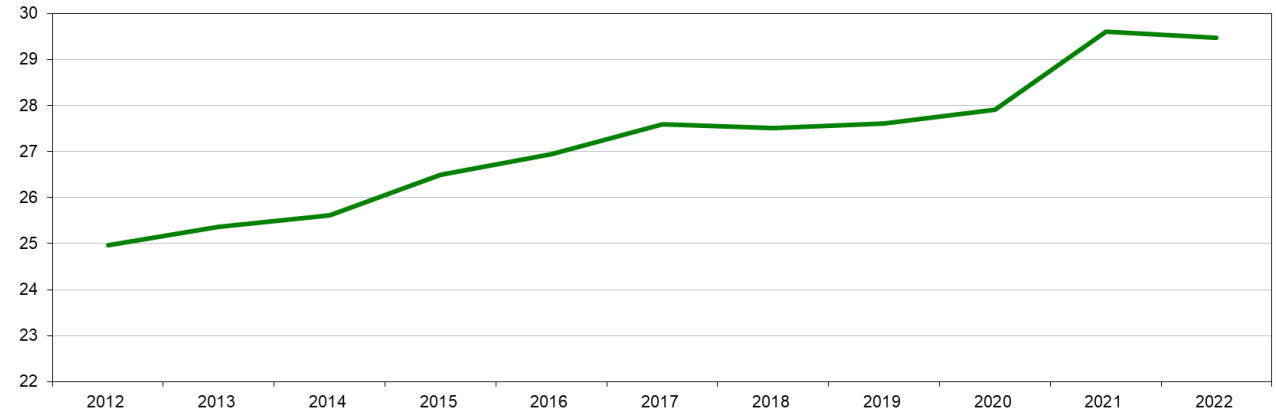

GRÁFICO: Evolución de la producción de cerezo y guindo (miles de toneladas)

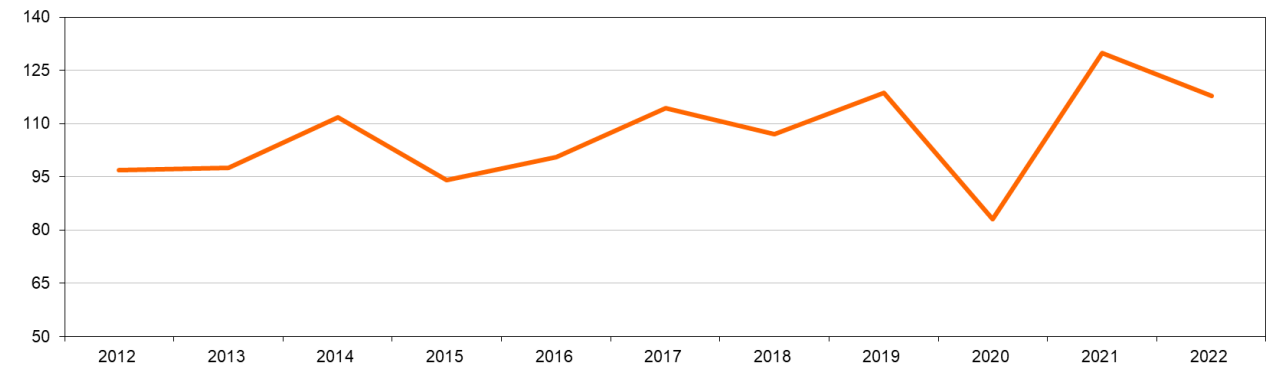

GRÁFICO: Evolución del valor de cerezo y guindo (miles de euros)

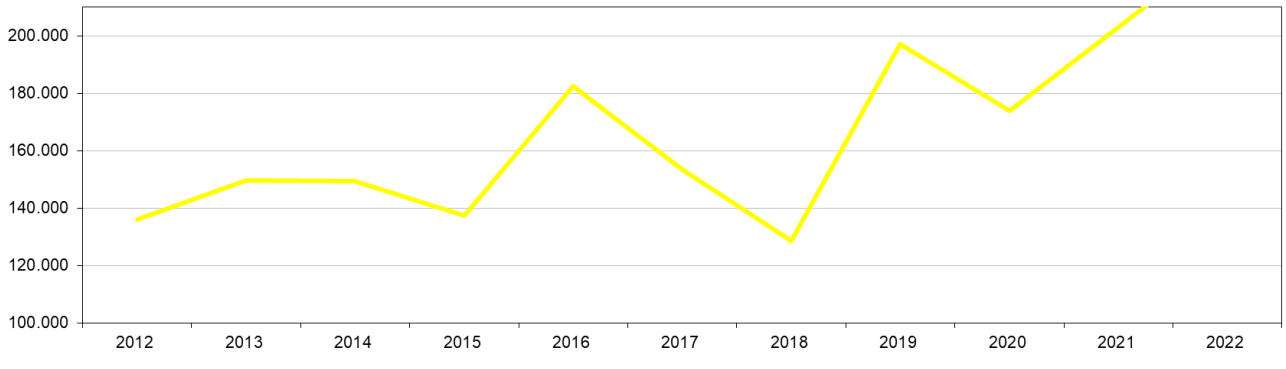

7.9.9.2. FRUTALES DE FRUTO FRESCO NO CÍTRICOS-CEREZO Y GUINDO:
Análisis provincial de superficie, árboles diseminados, rendimiento y producción, 2022

Provincias y Comunidades Autónomas	Superficie en plantación regular (hectáreas)					Arboles diseminados (número)	Rendimiento			Producción (toneladas)		
	Total			En producción			Superficie en producción (kg/ha)		Arboles diseminados (kg/árbol)	En plantación regular	Árboles diseminados	Producción Total
	Secano	Regadío	Total	Secano	Regadío		Secano	Regadío				
A Coruña	138	34	172	138	34	41.225	1.775	2.940	47	345	1.937	2.282
Lugo	154	39	193	154	15	10.890	3.200	4.690	14	564	152	716
Ourense	166	39	205	164	39	26.430	2.250	550	44	390	1.163	1.553
Pontevedra	78	19	97	78	19	14.785	3.450	4.500	10	354	148	502
GALICIA	**536**	**131**	**667**	**534**	**107**	**93.330**	**2.576**	**2.591**	**36**	**1.653**	**3.400**	**5.053**
P. DE ASTURIAS	**12**	**–**	**12**	**–**	**–**	**27.000**	**–**	**–**	**1**	**–**	**27**	**27**
CANTABRIA	**–**	**–**	**–**	**–**	**–**	**–**	**–**	**–**	**–**	**–**	**–**	**–**
Alava	3	–	3	2	–	11.670	2.450	–	8	5	93	98
Guipúzcoa	6	–	6	6	–	10.000	2.100	–	10	13	100	113
Vizcaya	7	–	7	7	–	8.224	2.100	–	8	15	65	80
PAÍS VASCO	**16**	**–**	**16**	**15**	**–**	**29.894**	**2.147**	**–**	**9**	**33**	**258**	**291**
NAVARRA	**90**	**206**	**296**	**88**	**161**	**3.344**	**3.100**	**4.250**	**6**	**957**	**20**	**977**
LA RIOJA	**87**	**313**	**400**	**59**	**295**	**–**	**3.119**	**2.867**	**–**	**1.030**	**–**	**1.030**
Huesca	42	868	910	38	775	–	1.500	5.000	–	3.932	–	3.932
Teruel	56	87	143	55	87	–	115	1.601	–	145	–	145
Zaragoza	3.587	5.917	9.504	3.320	5.590	–	2.127	6.703	–	44.531	–	44.531
ARAGÓN	**3.685**	**6.872**	**10.557**	**3.413**	**6.452**	**–**	**2.088**	**6.430**	**–**	**48.608**	**–**	**48.608**

7.9.9.2. FRUTALES DE FRUTO FRESCO NO CÍTRICOS-CEREZO Y GUINDO:
Análisis provincial de superficie, árboles diseminados, rendimiento y producción, 2022

Provincias y Comunidades Autónomas	Superficie en plantación regular (hectáreas)					Arboles diseminados (número)	Rendimiento			Producción (toneladas)		
	Total			En producción			Superficie en producción (kg/ha)		Arboles diseminados (kg/árbol)	En plantación regular	Árboles diseminados	Producción Total
	Secano	Regadío	Total	Secano	Regadío		Secano	Regadío				
Barcelona	61	137	198	58	133	–	1.550	3.512	–	557	–	557
Girona	–	67	67	–	67	–	–	1.540	–	103	–	103
Lleida	3	920	923	1	694	–	1.700	3.224	–	2.239	–	2.239
Tarragona	202	1.256	1.458	188	1.116	–	1.200	3.272	–	3.877	–	3.877
CATALUÑA	**266**	**2.380**	**2.646**	**247**	**2.010**	**–**	**1.284**	**3.214**	**–**	**6.776**	**–**	**6.776**
BALEARES	**9**	**20**	**29**	**–**	**9**	**–**	**–**	**2.000**	**–**	**18**	**–**	**18**
Avila	63	265	328	60	218	4.882	410	655	6	168	29	197
Burgos	289	25	314	271	24	11.170	1.900	4.375	–	620	–	620
León	79	34	113	71	27	11.670	3.970	5.000	4	417	47	464
Palencia	–	–	–	–	–	2.866	–	–	–	–	–	–
Salamanca	758	28	786	758	28	15.600	150	400	–	125	–	125
Segovia	5	–	5	3	–	2.700	2.000	–	–	6	–	6
Soria	1	15	16	1	9	–	1.000	3.200	–	30	–	30
Valladolid	–	7	7	–	3	–	–	1.000	–	3	–	3
Zamora	35	14	49	35	14	–	–	–	–	–	–	–
CASTILLA Y LEÓN	**1.230**	**388**	**1.618**	**1.199**	**323**	**48.888**	**786**	**1.318**	**2**	**1.369**	**76**	**1.445**
MADRID	**–**	**3**	**3**	**–**	**3**	**2.528**	**–**	**3.000**	**9**	**9**	**23**	**32**

7.9.9.2. FRUTALES DE FRUTO FRESCO NO CÍTRICOS-CEREZO Y GUINDO:
Análisis provincial de superficie, árboles diseminados, rendimiento y producción, 2022

Provincias y Comunidades Autónomas	Superficie en plantación regular (hectáreas)					Arboles diseminados (número)	Rendimiento			Producción (toneladas)		
	Total			En producción			Superficie en producción (kg/ha)		Arboles diseminados (kg/árbol)	En plantación regular	Árboles diseminados	Producción Total
	Secano	Regadío	Total	Secano	Regadío		Secano	Regadío				
Albacete	–	274	274	–	260	–	–	4.000	–	1.040	–	1.040
Ciudad Real	6	–	6	4	–	51	1.100	4.200	3	5	–	5
Cuenca	32	1	33	20	1	8.000	5.500	14.000	3	124	24	148
Guadalajara	11	–	11	11	–	1.400	1.200	–	3	13	4	17
Toledo	8	12	20	7	11	–	750	7.000	–	82	–	82
CASTILLA-LA MANCHA	**57**	**287**	**344**	**42**	**272**	**9.451**	**3.163**	**4.158**	**3**	**1.264**	**28**	**1.292**
Alicante	1.019	929	1.948	969	822	–	135	2.077	–	1.838	–	1.838
Castellón	419	151	570	408	148	–	950	6.500	–	1.350	–	1.350
Valencia	60	27	87	39	27	–	575	3.800	–	125	–	125
C. VALENCIANA	**1.498**	**1.107**	**2.605**	**1.416**	**997**	**–**	**382**	**2.780**	**–**	**3.313**	**–**	**3.313**
R. DE MURCIA	**–**	**452**	**452**	**–**	**322**	**–**	**–**	**10.930**	**–**	**3.519**	**–**	**3.519**
Badajoz	–	30	30	–	28	–	–	6.270	–	176	–	176
Cáceres	6.396	1.094	7.490	6.303	1.040	–	5.030	7.840	–	39.854	–	39.854
EXTREMADURA	**6.396**	**1.124**	**7.520**	**6.303**	**1.068**	**–**	**5.030**	**7.799**	**–**	**40.030**	**–**	**40.030**

7.9.9.2. FRUTALES DE FRUTO FRESCO NO CÍTRICOS-CEREZO Y GUINDO:
Análisis provincial de superficie, árboles diseminados, rendimiento y producción, 2022

Provincias y Comunidades Autónomas	Superficie en plantación regular (hectáreas)					Arboles diseminados (número)	Rendimiento			Producción (toneladas)		
	Total			En producción			Superficie en producción (kg/ha)		Arboles diseminados (kg/árbol)	En plantación regular	Árboles diseminados	Producción Total
	Secano	Regadío	Total	Secano	Regadío		Secano	Regadío				
Almería	–	36	36	–	34	–	–	4.153	–	141	–	141
Cádiz	8	11	19	8	11	–	1.800	4.800	–	67	–	67
Córdoba	4	–	4	4	–	–	1.500	4.500	–	6	–	6
Granada	273	816	1.089	227	771	4.103	1.846	3.761	3	3.319	12	3.331
Huelva	–	2	2	–	2	–	–	2.500	–	5	–	5
Jaén	589	402	991	582	401	–	1.200	1.850	–	1.440	–	1.440
Málaga	81	57	138	81	57	–	1.800	3.200	–	328	–	328
Sevilla	3	11	14	3	11	–	600	3.000	–	35	–	35
ANDALUCÍA	**958**	**1.335**	**2.293**	**905**	**1.287**	**4.103**	**1.420**	**3.152**	**3**	**5.341**	**12**	**5.353**
Las Palmas	–	–	–	–	–	1.150	–	–	1	–	1	1
S.C. de Tenerife	5	–	5	5	–	3.781	900	–	3	5	12	17
CANARIAS	**5**	**–**	**5**	**5**	**–**	**4.931**	**900**	**–**	**3**	**5**	**13**	**18**
ESPAÑA	**14.845**	**14.618**	**29.463**	**14.226**	**13.306**	**223.469**	**3.087**	**5.262**	**17**	**113.924**	**3.858**	**117.782**

7.9.10.1. FRUTALES DE FRUTO FRESCO NO CÍTRICOS-MELOCOTONERO (1):
Serie histórica de superficie, árboles diseminados, rendimiento, producción, precio, valor

Años	Superficie en plantación regular		Árboles diseminados (miles de árboles)	Rendimiento de la superficie	Producción	Precio medio percibido por	Valor (miles de euros)
	Total (miles de hectáreas)	En producción (miles de hectáreas)		en producción (qm/ha)	(miles de toneladas)	los agricultores (euros/100kg)	
2012	51,5	44,0	693	167,5	737,5	52,95	390.523
2013	51,5	43,9	685	186,8	820,1	61,67	505.780
2014	51,7	42,9	665	217,1	930,9	46,33	431.268
2015	51,5	45,5	663	210,5	956,7	43,55	416.638
2016	52,9	46,7	659	193,1	902,9	46,13	416.500
2017	52,1	46,7	659	231,6	1.081,2	37,63	406.839
2018	49,9	45,6	651	198,2	903,8	52,15	471.336
2019	47,7	44,3	651	211,7	937,2	40,70	381.427
2020	44,3	41,8	649	197,5	826,0	60,37	498.668
2021	43,5	41,2	658	182,7	753,2	63,07	475.032
2022	41,6	39,1	527	188,5	568,8	73,95	535.685

(1) A partir del año 2007 no incluye el nectarino.

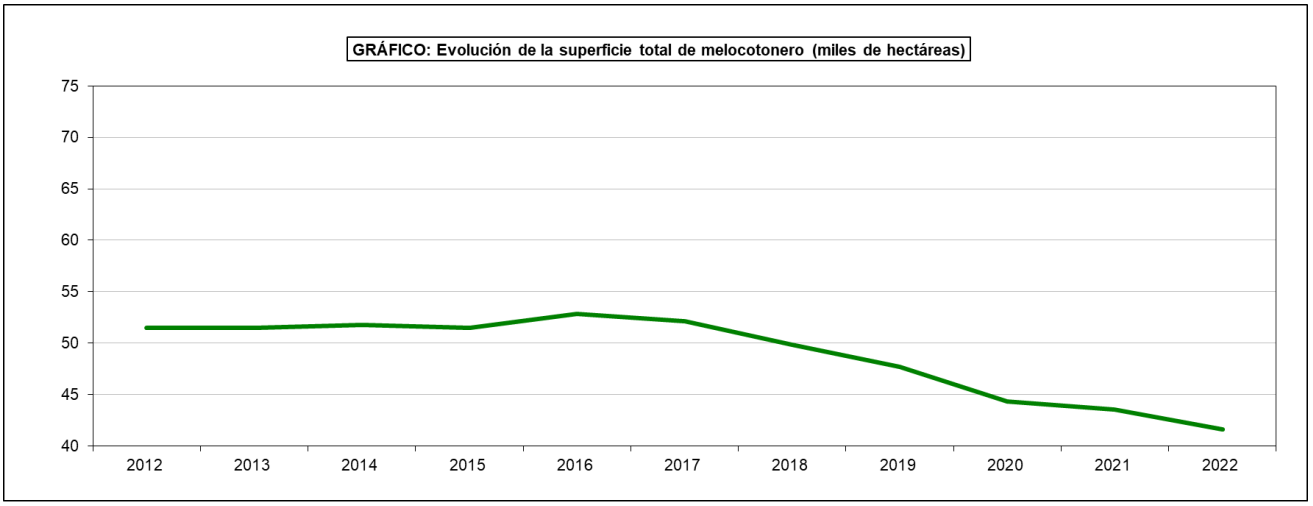
GRÁFICO: Evolución de la superficie total de melocotonero (miles de hectáreas)
75
70
65
60
55
50
45
40
2012
2013
2014
2015
2016
2017
2018
2019
2020
2021
2022

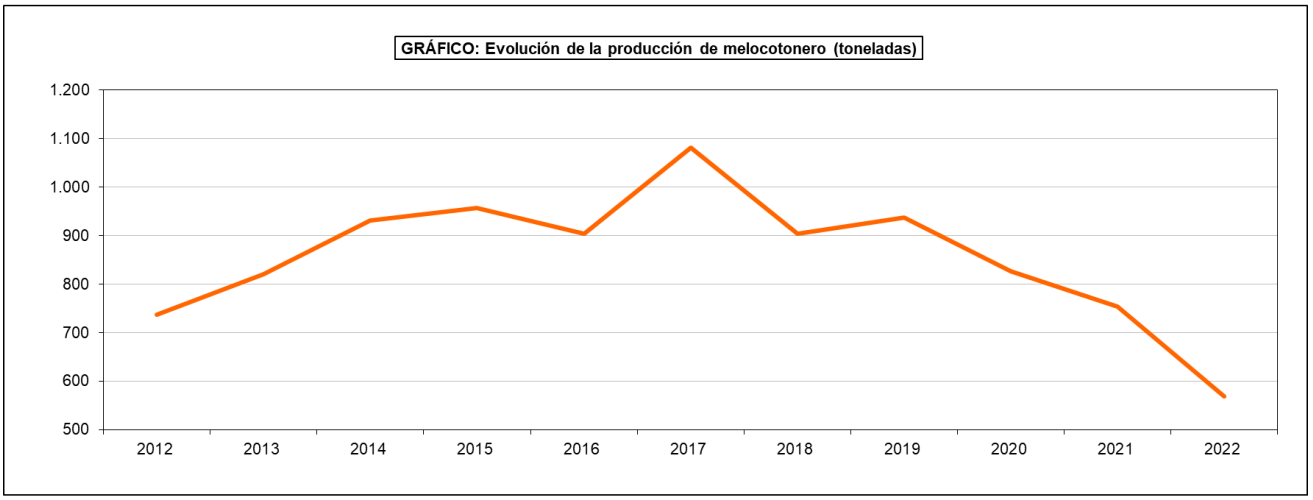
GRÁFICO: Evolución de la producción de melocotonero (toneladas)
1.200
1.100
1.000
900
800
700
600
500
2012
2013
2014
2015
2016
2017
2018
2019
2020
2021
2022

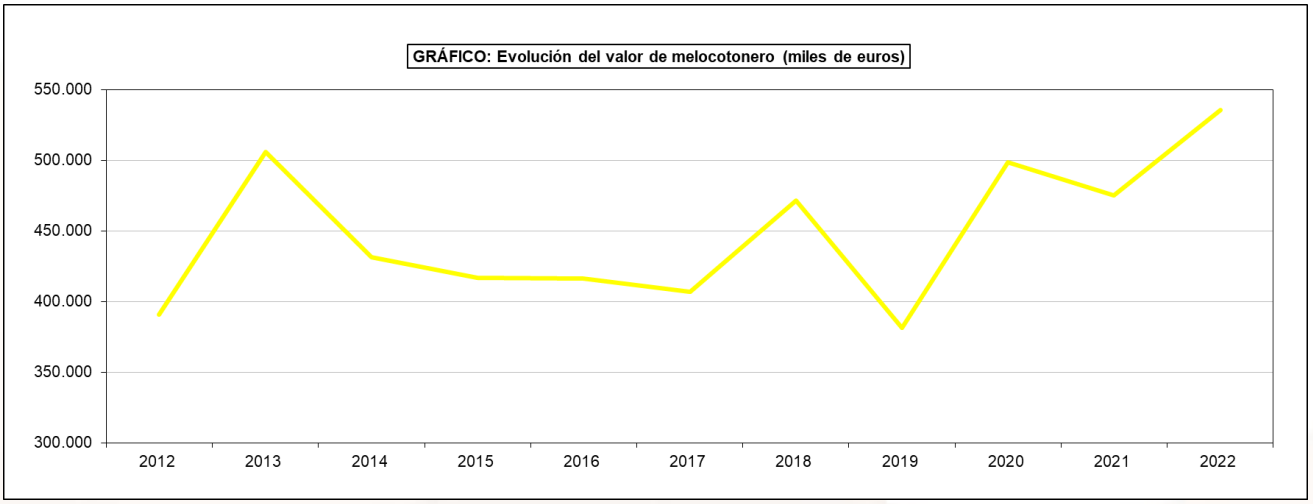
GRÁFICO: Evolución del valor de melocotonero (miles de euros)
550.000
500.000
450.000
400.000
350.000
300.000
2012
2013
2014
2015
2016
2017
2018
2019
2020
2021
2022

7.9.10.2. FRUTALES DE FRUTO FRESCO NO CÍTRICOS-NECTARINO:
Serie histórica de superficie, árboles diseminados, rendimiento, producción, precio, valor

Años	Superficie en plantación regular		Árboles diseminados (miles de árboles)	Rendimiento de la superficie en producción	Producción (miles de toneladas)	Precio medio percibido por los agricultores	Valor (miles de euros)
	Total (miles de hectáreas)	En producción (miles de hectáreas)		(qm/ha)		(euros/100kg)	
2012	32,5	26,9	1	161,7	434,3	65,38	284
2013	32,9	27,9	1	183,0	509,7	77,69	396
2014	35,5	29,9	1	215,3	642,6	53,10	341
2015	35,0	30,3	1	203,5	617,4	57,47	355
2016	32,4	29,1	1	178,3	518,8	60,85	316
2017	32,1	29,3	1	245,6	718,5	55,80	401
2018	30,4	28,0	1	195,6	547,1	85,80	469
2019	29,8	27,0	0	224,2	605,1	51,38	311
2020	27,7	25,3	0	190,8	483,6	81,72	395
2021	28,5	25,9	1	174,8	452,7	87,42	396
2022	28,1	24,7	143	166,3	317,0	93,01	289

GRÁFICO: Evolución de la superficie total de nectarino (miles de hectáreas)

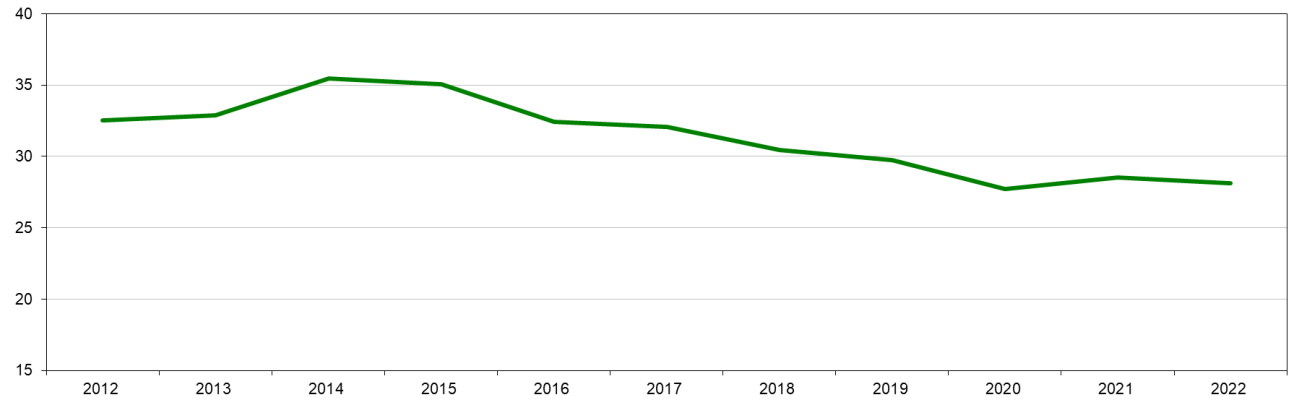

GRÁFICO: Evolución de la producción de nectarino (miles de toneladas)

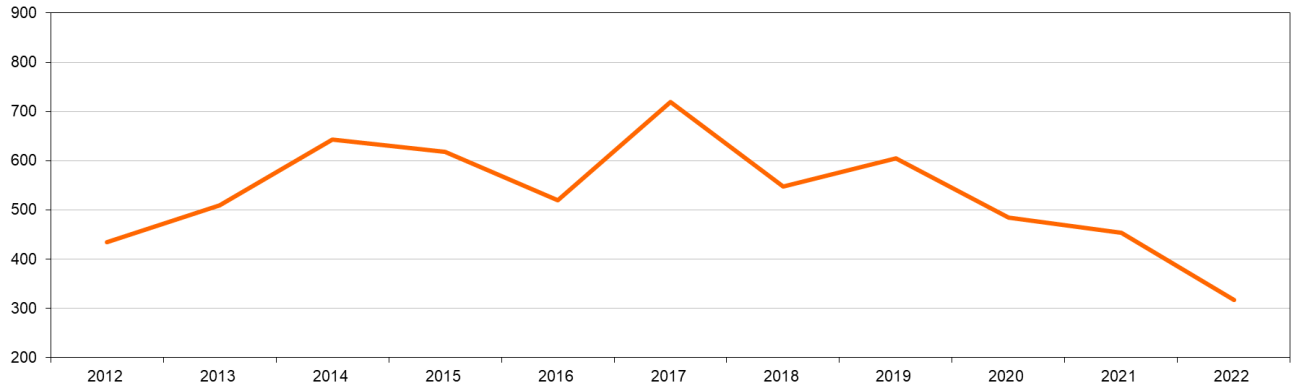

GRÁFICO: Evolución del valor de nectarino (miles de euros)

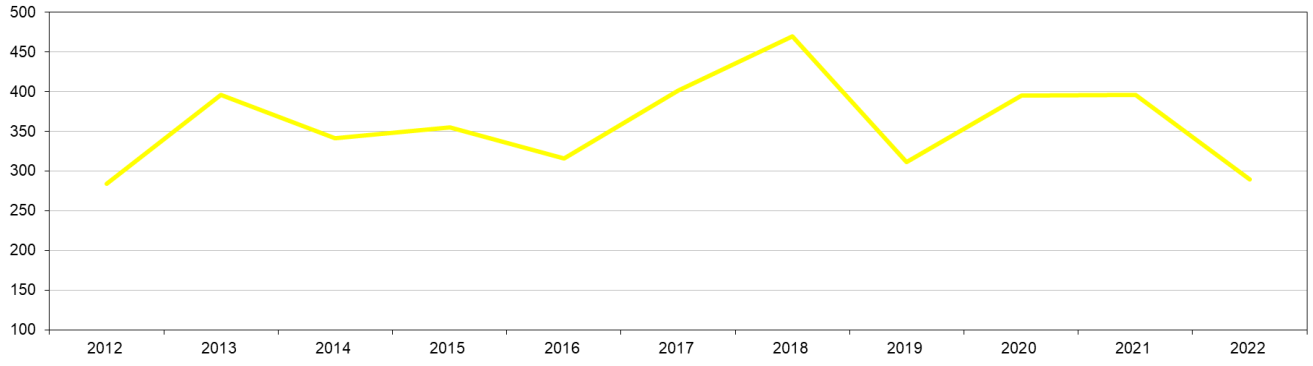

7.9.10.3. FRUTALES DE FRUTO FRESCO NO CÍTRICOS-MELOCOTONERO (Sin nectarina):
Análisis provincial de superficie, árboles diseminados, rendimiento y producción, 2022

Provincias y Comunidades Autónomas	Superficie en plantación regular (hectáreas)					Arboles diseminados (número)	Rendimiento			Producción (toneladas)		
	Total			En producción			Superficie en producción (kg/ha)		Arboles diseminados (kg/árbol)	En plantación regular	Árboles diseminados	Producción Total
	Secano	Regadío	Total	Secano	Regadío		Secano	Regadío				
A Coruña	306	88	394	306	88	200.175	3.210	4.475	14	1.376	2.803	4.179
Lugo	104	20	124	104	20	34.390	3.350	5.200	10	452	344	796
Ourense	105	28	133	95	25	83.300	3.580	5.210	18	470	1.500	1.970
Pontevedra	96	24	120	96	24	70.752	3.540	4.850	11	456	779	1.235
GALICIA	**611**	**160**	**771**	**601**	**157**	**388.617**	**3.345**	**4.742**	**14**	**2.754**	**5.426**	**8.180**
P. DE ASTURIAS	**–**	**–**	**–**	**–**	**–**	**35.000**	**–**	**–**	**4**	**–**	**140**	**140**
CANTABRIA	**–**	**–**	**–**	**–**	**–**	**–**	**–**	**–**	**–**	**–**	**–**	**–**
Alava	1	–	1	1	–	2.124	2.560	–	8	3	17	20
Guipúzcoa	–	–	–	–	–	6.000	–	–	10	–	60	60
Vizcaya	12	–	12	12	–	4.954	1.950	–	5	23	25	48
PAÍS VASCO	**13**	**–**	**13**	**13**	**–**	**13.078**	**1.997**	**–**	**8**	**26**	**102**	**128**
NAVARRA	**2**	**341**	**343**	**2**	**300**	**4.343**	**4.600**	**20.747**	**8**	**6.233**	**35**	**6.268**
LA RIOJA	**–**	**354**	**354**	**–**	**329**	**–**	**–**	**19.459**	**–**	**6.402**	**–**	**6.402**
Huesca	219	5.397	5.616	210	4.961	–	5.700	11.544	–	58.467	–	58.467
Teruel	83	1.357	1.440	73	1.266	–	4.870	7.985	–	10.465	–	10.465
Zaragoza	345	3.898	4.243	319	3.997	–	7.166	11.483	–	48.182	–	48.182
ARAGÓN	**647**	**10.652**	**11.299**	**602**	**10.224**	**–**	**6.376**	**11.079**	**–**	**117.114**	**–**	**117.114**

7.9.10.3. FRUTALES DE FRUTO FRESCO NO CÍTRICOS-MELOCOTONERO (Sin nectarina):
Análisis provincial de superficie, árboles diseminados, rendimiento y producción, 2022

Provincias y Comunidades Autónomas	Superficie en plantación regular (hectáreas)					Arboles diseminados (número)	Rendimiento			Producción (toneladas)		
	Total			En producción			Superficie en producción (kg/ha)		Arboles diseminados	En plantación regular	Árboles diseminados	Producción Total
	Secano	Regadío	Total	Secano	Regadío		Secano	Regadío	(kg/árbol)			
Barcelona	64	307	371	61	293	–	4.151	7.437	–	2.432	–	2.432
Girona	–	50	50	–	48	–	–	24.935	–	1.196	–	1.196
Lleida	2	8.039	8.041	2	7.373	–	10.893	14.550	–	107.298	–	107.298
Tarragona	37	926	963	33	886	–	3.473	6.525	–	5.896	–	5.896
CATALUÑA	**103**	**9.322**	**9.425**	**96**	**8.600**	**–**	**4.058**	**13.539**	**–**	**116.822**	**–**	**116.822**
BALEARES	**10**	**116**	**126**	**–**	**65**	**–**	**–**	**2.292**	**–**	**149**	**–**	**149**
Avila	–	24	24	–	19	4.064	–	2.630	–	50	–	50
Burgos	2	–	2	2	–	–	450	–	–	1	–	1
León	1	1	2	1	–	850	2.000	–	–	2	–	2
Palencia	–	–	–	–	–	14	–	–	–	–	–	–
Salamanca	5	–	5	5	–	6.470	3.000	–	–	15	–	15
Segovia	–	–	–	–	–	–	–	–	–	–	–	–
Soria	–	–	–	–	–	–	–	–	–	–	–	–
Valladolid	–	–	–	–	–	–	–	–	–	–	–	–
Zamora	16	4	20	16	4	–	–	–	–	–	–	–
CASTILLA Y LEÓN	**24**	**29**	**53**	**24**	**23**	**11.398**	**746**	**2.173**	**–**	**68**	**–**	**68**
MADRID	**4**	**3**	**7**	**4**	**3**	**4.130**	**–**	**11.936**	**13**	**36**	**53**	**89**

7.9.10.3. FRUTALES DE FRUTO FRESCO NO CÍTRICOS-MELOCOTONERO (Sin nectarina):
Análisis provincial de superficie, árboles diseminados, rendimiento y producción, 2022

Provincias y Comunidades Autónomas	Superficie en plantación regular (hectáreas)					Arboles diseminados (número)	Rendimiento			Producción (toneladas)		
	Total			En producción			Superficie en producción (kg/ha)		Arboles diseminados (kg/árbol)	En plantación regular	Árboles diseminados	Producción Total
	Secano	Regadío	Total	Secano	Regadío		Secano	Regadío				
Albacete	10	1.600	1.610	10	1.525	–	1.850	18.000	–	27.469	–	27.469
Ciudad Real	14	5	19	9	5	326	2.400	12.000	4	82	1	83
Cuenca	5	–	5	5	–	3.020	4.000	–	5	20	15	35
Guadalajara	–	–	–	–	–	–	–	–	–	–	–	–
Toledo	90	14	104	84	14	–	900	4.000	–	131	–	131
CASTILLA-LA MANCHA	**119**	**1.619**	**1.738**	**108**	**1.544**	**3.346**	**1.256**	**17.854**	**5**	**27.702**	**16**	**27.718**
Alicante	126	216	342	126	203	–	668	3.850	–	866	–	866
Castellón	223	77	300	223	77	–	4.603	12.786	–	2.010	–	2.010
Valencia	104	1.285	1.389	100	1.196	–	1.363	12.334	–	14.888	–	14.888
C. VALENCIANA	**453**	**1.578**	**2.031**	**449**	**1.476**	**–**	**2.777**	**11.191**	**–**	**17.764**	**–**	**17.764**
R. DE MURCIA	**–**	**9.683**	**9.683**	**–**	**9.193**	**–**	**–**	**20.689**	**–**	**190.195**	**–**	**190.195**
Badajoz	–	2.642	2.642	–	2.336	–	–	14.886	–	34.774	–	34.774
Cáceres	–	613	613	–	557	–	–	14.590	–	8.127	–	8.127
EXTREMADURA	**–**	**3.255**	**3.255**	**–**	**2.893**	**–**	**–**	**14.829**	**–**	**42.901**	**–**	**42.901**

7.9.10.3. FRUTALES DE FRUTO FRESCO NO CÍTRICOS-MELOCOTONERO (Sin nectarina):
Análisis provincial de superficie, árboles diseminados, rendimiento y producción, 2022

Provincias y Comunidades Autónomas	Superficie en plantación regular (hectáreas)					Arboles diseminados (número)	Rendimiento			Producción (toneladas)		
	Total			En producción			Superficie en producción (kg/ha)		Arboles diseminados (kg/árbol)	En plantación regular	Árboles diseminados	Producción Total
	Secano	Regadío	Total	Secano	Regadío		Secano	Regadío				
Almería	–	236	236	–	231	–	–	15.653	–	3.617	–	3.617
Cádiz	7	77	84	7	70	–	1.000	7.500	–	532	–	532
Córdoba	27	50	77	20	50	–	1.500	9.000	–	480	–	480
Granada	42	633	675	4	576	6.045	4.000	14.392	16	8.306	97	8.403
Huelva	–	440	440	–	440	–	–	18.000	–	7.920	–	7.920
Jaén	95	69	164	94	69	–	3.350	8.500	–	901	–	901
Málaga	4	77	81	4	77	–	1.200	6.400	–	498	–	498
Sevilla	55	556	611	53	556	–	675	18.800	–	10.489	–	10.489
ANDALUCÍA	**230**	**2.138**	**2.368**	**182**	**2.069**	**6.045**	**2.244**	**15.627**	**16**	**32.743**	**97**	**32.840**
Las Palmas	11	54	65	11	54	20.792	2.700	18.536	2	1.026	42	1.068
S.C. de Tenerife	28	51	79	26	51	40.030	1.800	15.000	3	809	120	929
CANARIAS	**39**	**105**	**144**	**37**	**105**	**60.822**	**2.068**	**16.819**	**3**	**1.835**	**162**	**1.997**
ESPAÑA	**2.255**	**39.355**	**41.610**	**2.118**	**36.981**	**526.779**	**3.852**	**14.997**	**11**	**562.746**	**6.029**	**568.775**

7.9.10.4. FRUTALES DE FRUTO FRESCO NO CÍTRICOS-NECTARINO: Análisis provincial de superficie, árboles diseminados, rendimiento y producción, 2022

Provincias y Comunidades Autónomas	Superficie en plantación regular (hectáreas)					Arboles diseminados (número)	Rendimiento			Producción (toneladas)		
	Total			En producción			Superficie en producción (kg/ha)		Arboles diseminados (kg/árbol)	En plantación regular	Árboles diseminados	Producción Total
	Secano	Regadío	Total	Secano	Regadío		Secano	Regadío				
A Coruña	69	5	74	65	5	88.100	3.210	4.475	14	231	1.233	1.464
Lugo	35	15	50	35	15	–	3.350	5.200	–	195	–	195
Ourense	36	7	43	32	5	5.175	3.580	5.210	18	141	93	234
Pontevedra	47	12	59	47	12	48.982	3.540	4.850	11	224	539	763
GALICIA	**187**	**39**	**226**	**179**	**37**	**142.257**	**3.390**	**4.990**	**13**	**791**	**1.865**	**2.656**
P. DE ASTURIAS	**–**	**–**	**–**	**–**	**–**	**–**	**–**	**–**	**–**	**–**	**–**	**–**
CANTABRIA	**1**	**–**	**1**	**–**	**–**	**–**	**–**	**–**	**–**	**–**	**–**	**–**
Alava	–	–	–	–	–	–	–	–	–	–	–	–
Guipúzcoa	–	–	–	–	–	–	–	–	–	–	–	–
Vizcaya	–	–	–	–	–	–	–	–	–	–	–	–
PAÍS VASCO	**–**	**–**	**–**	**–**	**–**	**–**	**–**	**–**	**–**	**–**	**–**	**–**
NAVARRA	**–**	**32**	**32**	**–**	**17**	**180**	**–**	**2.500**	**8**	**43**	**1**	**44**
LA RIOJA	**–**	**55**	**55**	**–**	**46**	**–**	**–**	**18.362**	**–**	**845**	**–**	**845**
Huesca	179	5.181	5.360	142	4.506	–	4.070	10.225	–	46.652	–	46.652
Teruel	–	8	8	–	8	–	–	7.329	–	58	–	58
Zaragoza	218	2.284	2.502	181	2.091	–	7.173	12.045	–	26.486	–	26.486
ARAGÓN	**397**	**7.473**	**7.870**	**323**	**6.605**	**–**	**5.809**	**10.798**	**–**	**73.196**	**–**	**73.196**

7.9.10.4. FRUTALES DE FRUTO FRESCO NO CÍTRICOS-NECTARINO: Análisis provincial de superficie, árboles diseminados, rendimiento y producción, 2022

Provincias y Comunidades Autónomas	Superficie en plantación regular (hectáreas)					Arboles diseminados (número)	Rendimiento			Producción (toneladas)		
	Total			En producción			Superficie en producción (kg/ha)		Arboles diseminados (kg/árbol)	En plantación regular	Árboles diseminados	Producción Total
	Secano	Regadío	Total	Secano	Regadío		Secano	Regadío				
Barcelona	1	17	18	1	15	–	5.500	9.167	–	143	–	143
Girona	1	4	5	–	4	–	–	26.800	–	107	–	107
Lleida	5	8.085	8.090	4	6.687	–	7.800	11.652	–	77.951	–	77.951
Tarragona	1	445	446	–	413	–	–	7.116	–	2.939	–	2.939
CATALUÑA	**8**	**8.551**	**8.559**	**5**	**7.119**	**–**	**7.340**	**11.392**	**–**	**81.140**	**–**	**81.140**
BALEARES	**–**	**24**	**24**	**–**	**24**	**–**	**–**	**2.500**	**–**	**60**	**–**	**60**
Avila	–	–	–	–	–	–	–	–	–	–	–	–
Burgos	–	–	–	–	–	–	–	–	–	–	–	–
León	–	–	–	–	–	–	–	–	–	–	–	–
Palencia	–	–	–	–	–	–	–	–	–	–	–	–
Salamanca	–	–	–	–	–	–	–	–	–	–	–	–
Segovia	–	–	–	–	–	–	–	–	–	–	–	–
Soria	–	–	–	–	–	–	–	–	–	–	–	–
Valladolid	–	–	–	–	–	–	–	–	–	–	–	–
Zamora	–	–	–	–	–	–	–	–	–	–	–	–
CASTILLA Y LEÓN	**–**	**–**	**–**	**–**	**–**	**–**	**–**	**–**	**–**	**–**	**–**	**–**
MADRID	**–**	**–**	**–**	**–**	**–**	**–**	**–**	**–**	**–**	**–**	**–**	**–**

7.9.10.4. FRUTALES DE FRUTO FRESCO NO CÍTRICOS-NECTARINO: Análisis provincial de superficie, árboles diseminados, rendimiento y producción, 2022

Provincias y Comunidades Autónomas	Superficie en plantación regular (hectáreas)					Arboles diseminados (número)	Rendimiento			Producción (toneladas)		
	Total			En producción			Superficie en producción (kg/ha)		Arboles diseminados (kg/árbol)	En plantación regular	Árboles diseminados	Producción Total
	Secano	Regadío	Total	Secano	Regadío		Secano	Regadío				
Albacete	–	113	113	–	100	–	–	18.000	–	1.800	–	1.800
Ciudad Real	–	–	–	–	–	–	–	–	–	–	–	–
Cuenca	–	–	–	–	–	–	–	–	–	–	–	–
Guadalajara	–	–	–	–	–	–	–	–	–	–	–	–
Toledo	–	2	2	–	1	–	–	6.000	–	6	–	6
CASTILLA-LA MANCHA	**–**	**115**	**115**	**–**	**101**	**–**	**–**	**17.881**	**–**	**1.806**	**–**	**1.806**
Alicante	–	92	92	–	86	–	–	17.000	–	1.462	–	1.462
Castellón	12	4	16	12	4	–	4.750	13.000	–	109	–	109
Valencia	189	1.356	1.545	189	1.272	–	452	8.480	–	10.872	–	10.872
C. VALENCIANA	**201**	**1.452**	**1.653**	**201**	**1.362**	**–**	**709**	**9.031**	**–**	**12.443**	**–**	**12.443**
R. DE MURCIA	**–**	**3.602**	**3.602**	**–**	**3.548**	**–**	**–**	**12.946**	**–**	**45.934**	**–**	**45.934**
Badajoz	–	3.786	3.786	–	3.023	–	–	20.019	–	60.517	–	60.517
Cáceres	–	615	615	–	520	–	–	19.620	–	10.202	–	10.202
EXTREMADURA	**–**	**4.401**	**4.401**	**–**	**3.543**	**–**	**–**	**19.960**	**–**	**70.719**	**–**	**70.719**

7.9.10.4. FRUTALES DE FRUTO FRESCO NO CÍTRICOS-NECTARINO: Análisis provincial de superficie, árboles diseminados, rendimiento y producción, 2022

Provincias y Comunidades Autónomas	Superficie en plantación regular (hectáreas)					Arboles diseminados (número)	Rendimiento			Producción (toneladas)		
	Total			En producción			Superficie en producción (kg/ha)		Arboles diseminados (kg/árbol)	En plantación regular	Árboles diseminados	Producción Total
	Secano	Regadío	Total	Secano	Regadío		Secano	Regadío				
Almería	–	118	118	–	118	–	–	19.931	–	2.352	–	2.352
Cádiz	1	5	6	–	3	–	–	8.000	–	24	–	24
Córdoba	1	10	11	1	10	–	1.500	9.000	–	92	–	92
Granada	–	32	32	–	32	420	–	16.109	–	515	–	515
Huelva	–	590	590	–	590	–	–	18.000	–	10.620	–	10.620
Jaén	–	19	19	–	18	–	–	9.600	–	173	–	173
Málaga	14	4	18	14	3	–	1.200	3.500	–	27	–	27
Sevilla	33	757	790	33	757	–	600	19.000	–	14.403	–	14.403
ANDALUCÍA	**49**	**1.535**	**1.584**	**48**	**1.531**	**420**	**794**	**18.398**	**–**	**28.206**	**–**	**28.206**
Las Palmas	–	–	–	–	–	–	–	–	–	–	–	–
S.C. de Tenerife	–	–	–	–	–	–	–	–	–	–	–	–
CANARIAS	**–**	**–**	**–**	**–**	**–**	**–**	**–**	**–**	**–**	**–**	**–**	**–**
ESPAÑA	**843**	**27.279**	**28.122**	**756**	**23.933**	**142.857**	**3.572**	**13.056**	**13**	**315.183**	**1.866**	**317.049**

7.9.10.5. FRUTALES DE FRUTO FRESCO NO CÍTRICOS-MELOCOTONERO y NECTARINO:
Análisis provincial de superficie, árboles diseminados y producción según variedades, 2022

Provincias y Comunidades Autónomas	Melocotoneros		Nectarinos	
	Superficie (hectáreas)	Producción (1) (toneladas)	Superficie (hectáreas)	Producción (1) (toneladas)
A Coruña	394	1.376	74	231
Lugo	124	452	50	195
Ourense	133	470	43	141
Pontevedra	120	456	59	224
GALICIA	**771**	**2.754**	**226**	**791**
P. DE ASTURIAS	**–**	**–**	**–**	**–**
CANTABRIA	**–**	**–**	**1**	**–**
Alava	1	3	–	–
Guipúzcoa	–	–	–	–
Vizcaya	12	23	–	–
PAIS VASCO	**13**	**26**	**–**	**–**
NAVARRA	**343**	**6.233**	**32**	**43**
LA RIOJA	**354**	**6.402**	**55**	**845**
Huesca	5.616	58.467	5.360	46.652
Teruel	1.440	10.465	8	58
Zaragoza	4.243	48.182	2.502	26.486
ARAGON	**11.299**	**117.114**	**7.870**	**73.196**
Barcelona	371	2.432	18	143
Girona	50	1.196	5	107
Lleida	8.041	107.298	8.090	77.951
Tarragona	963	5.896	446	2.939
CATALUÑA	**9.425**	**116.822**	**8.559**	**81.140**
BALEARES	**126**	**149**	**24**	**60**
Avila	24	50	–	–
Burgos	2	1	–	–
León	2	2	–	–
Palencia	–	–	–	–
Salamanca	5	15	–	–
Segovia	–	–	–	–
Soria	–	–	–	–
Valladolid	–	–	–	–
Zamora	20	–	–	–
CASTILLA Y LEON	**53**	**68**	**–**	**–**

7.9.10.5. FRUTALES DE FRUTO FRESCO NO CÍTRICOS-MELOCOTONERO y NECTARINO:
Análisis provincial de superficie, árboles diseminados y producción según variedades, 2022

Provincias y Comunidades Autónomas	Melocotoneros		Nectarinos	
	Superficie (hectáreas)	Producción (1) (toneladas)	Superficie (hectáreas)	Producción (1) (toneladas)
MADRID	**7**	**36**	**–**	**–**
Albacete	1.610	27.469	113	1.800
Ciudad Real	19	82	–	–
Cuenca	5	20	–	–
Guadalajara	–	–	–	–
Toledo	104	131	2	6
CASTILLA–LA MANCHA	**1.738**	**27.702**	**115**	**1.806**
Alicante	342	866	92	1.462
Castellón	300	2.010	16	109
Valencia	1.389	14.888	1.545	10.872
C. VALENCIANA	**2.031**	**17.764**	**1.653**	**12.443**
R. DE MURCIA	**9.683**	**190.195**	**3.602**	**45.934**
Badajoz	2.642	34.774	3.786	60.517
Cáceres	613	8.127	615	10.202
EXTREMADURA	**3.255**	**42.901**	**4.401**	**70.719**
Almería	236	3.617	118	2.352
Cádiz	84	532	6	24
Córdoba	77	480	11	92
Granada	675	8.306	32	515
Huelva	440	7.920	590	10.620
Jaén	164	901	19	173
Málaga	81	498	18	27
Sevilla	611	10.489	790	14.403
ANDALUCIA	**2.368**	**32.743**	**1.584**	**28.206**
Las Palmas	65	1.026	–	–
S.C. de Tenerife	79	809	–	–
CANARIAS	**144**	**1.835**	**–**	**–**
ESPAÑA	**41.610**	**562.746**	**28.122**	**315.183**

(1) Incluye también la producción procedente de árboles diseminados.

7.9.11.1. FRUTALES DE FRUTO FRESCO NO CÍTRICOS-CIRUELO:
Serie histórica de superficie, árboles diseminados, rendimiento, producción, precio, valor

Años	Superficie en plantación regular		Árboles diseminados (miles de árboles)	Rendimiento de la superficie en producción (qm/ha)	Producción (miles de toneladas)	Precio medio percibido por los agricultores (euros/100kg)	Valor (miles de euros)
	Total (miles de hectáreas)	En producción (miles de hectáreas)					
2012	16,7	15,1	547	139,5	210,7	49,49	104.288
2013	16,6	14,8	539	116,7	172,4	67,32	116.027
2014	17,0	15,1	509	154,0	232,8	47,77	111.223
2015	16,1	14,2	506	153,5	217,3	61,10	132.808
2016	15,3	12,9	503	149,8	193,6	54,70	105.821
2017	15,2	12,6	502	136,8	172,3	48,76	84.026
2018	14,6	12,0	499	127,8	153,0	61,72	94.422
2019	14,9	13,1	496	137,0	179,8	43,14	77.583
2020	14,4	12,8	495	121,7	155,8	47,11	73.413
2021	13,7	12,4	493	147,4	182,8	48,28	88.268
2022	13,2	12,1	482	136,5	165,0	55,67	91.881

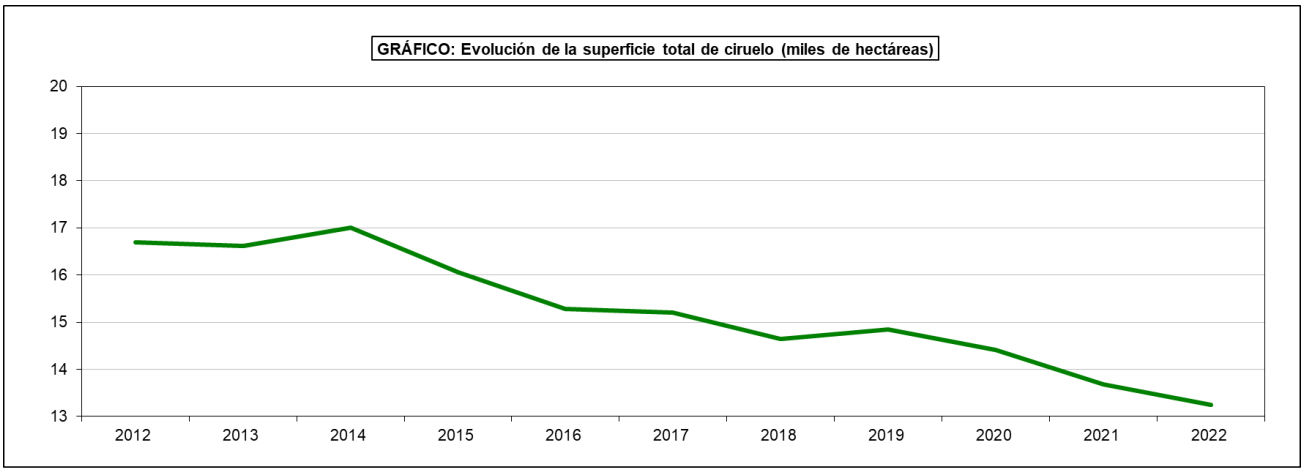
GRÁFICO: Evolución de la superficie total de ciruelo (miles de hectáreas)
20
19
18
17
16
15
14
13
2012
2013
2014
2015
2016
2017
2018
2019
2020
2021
2022

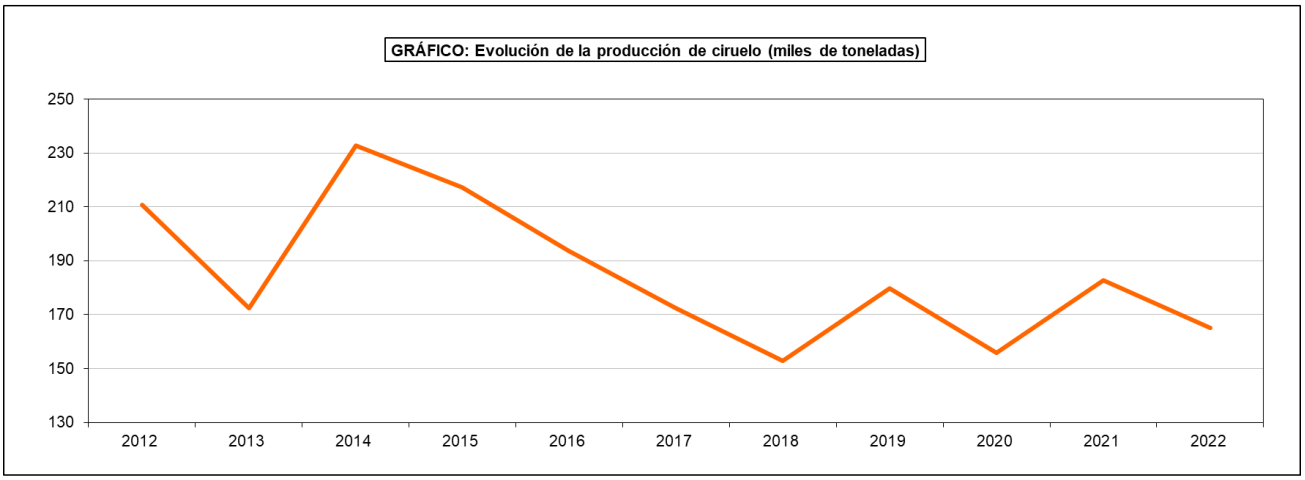
GRÁFICO: Evolución de la producción de ciruelo (miles de toneladas)
250
230
210
190
170
150
130
2012
2013
2014
2015
2016
2017
2018
2019
2020
2021
2022

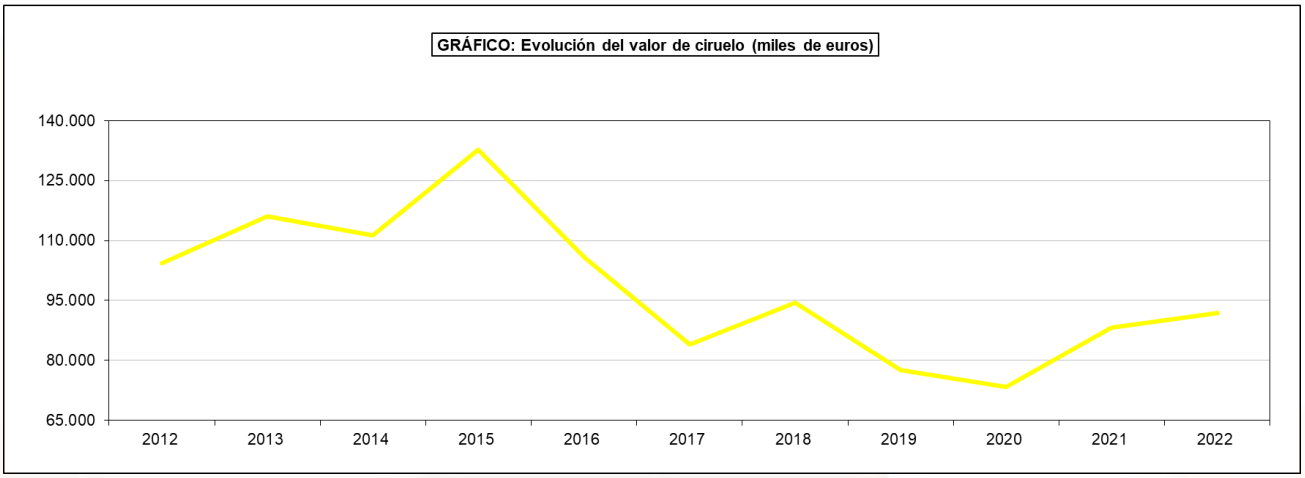
GRÁFICO: Evolución del valor de ciruelo (miles de euros)
140.000
125.000
110.000
95.000
80.000
65.000
2012
2013
2014
2015
2016
2017
2018
2019
2020
2021
2022

7.9.11.2. FRUTALES DE FRUTO FRESCO NO CÍTRICOS-CIRUELO: Análisis provincial de superficie, árboles diseminados, rendimiento y producción, 2022

Provincias y Comunidades Autónomas	Superficie en plantación regular (hectáreas)					Arboles diseminados (número)	Rendimiento			Producción (toneladas)		
	Total			En producción			Superficie en producción (kg/ha)		Arboles diseminados (kg/árbol)	En plantación regular	Árboles diseminados	Producción Total
	Secano	Regadío	Total	Secano	Regadío		Secano	Regadío				
A Coruña	194	49	243	194	49	162.175	1.475	4.480	19	506	3.081	3.587
Lugo	69	17	86	68	17	27.470	3.725	5.310	9	344	247	591
Ourense	97	24	121	96	24	50.600	6.630	5.100	22	758	1.114	1.872
Pontevedra	90	23	113	90	23	53.640	3.475	4.575	9	418	483	901
GALICIA	**450**	**113**	**563**	**448**	**113**	**293.885**	**3.323**	**4.756**	**17**	**2.025**	**4.926**	**6.951**
P. DE ASTURIAS	**1**	**–**	**1**	**1**	**–**	**30.000**	**15.000**	**–**	**4**	**15**	**120**	**135**
CANTABRIA	**–**	**–**	**–**	**–**	**–**	**–**	**–**	**–**	**–**	**–**	**–**	**–**
Alava	1	–	1	1	–	14.890	1.250	–	7	1	104	105
Guipúzcoa	3	–	3	3	–	10.500	1.980	–	7	6	74	80
Vizcaya	5	–	5	5	–	8.152	1.450	–	3	7	25	32
PAÍS VASCO	**9**	**–**	**9**	**9**	**–**	**33.542**	**1.604**	**–**	**6**	**14**	**203**	**217**
NAVARRA	**1**	**73**	**74**	**1**	**56**	**3.742**	**2.000**	**5.830**	**4**	**328**	**15**	**343**
LA RIOJA	**6**	**222**	**228**	**4**	**184**	**–**	**2.857**	**4.273**	**–**	**798**	**–**	**798**
Huesca	14	139	153	14	105	–	4.500	8.500	–	956	–	956
Teruel	–	31	31	–	23	–	–	6.706	–	154	–	154
Zaragoza	177	955	1.132	134	890	–	4.472	11.847	–	11.143	–	11.143
ARAGÓN	**191**	**1.125**	**1.316**	**148**	**1.018**	**–**	**4.475**	**11.386**	**–**	**12.253**	**–**	**12.253**

7.9.11.2. FRUTALES DE FRUTO FRESCO NO CÍTRICOS-CIRUELO: Análisis provincial de superficie, árboles diseminados, rendimiento y producción, 2022

Provincias y Comunidades Autónomas	Superficie en plantación regular (hectáreas)					Arboles diseminados (número)	Rendimiento			Producción (toneladas)		
	Total			En producción			Superficie en producción (kg/ha)		Arboles diseminados	En plantación regular	Árboles diseminados	Producción Total
	Secano	Regadío	Total	Secano	Regadío		Secano	Regadío	(kg/árbol)			
Barcelona	6	46	52	5	45	–	5.280	7.789	–	377	–	377
Girona	–	3	3	–	3	–	–	2.667	–	8	–	8
Lleida	3	229	232	3	191	–	5.800	6.945	–	1.344	–	1.344
Tarragona	1	82	83	–	73	–	–	4.611	–	337	–	337
CATALUÑA	**10**	**360**	**370**	**8**	**312**	**–**	**5.475**	**6.480**	**–**	**2.066**	**–**	**2.066**
BALEARES	**65**	**69**	**134**	**–**	**35**	**–**	**–**	**6.830**	**–**	**239**	**–**	**239**
Avila	–	4	4	–	3	2.174	–	1.650	–	5	–	5
Burgos	32	2	34	30	2	17.660	8.000	17.500	–	275	–	275
León	2	3	5	1	2	8.470	1.000	2.500	–	6	–	6
Palencia	2	2	4	–	–	2.540	–	–	–	–	–	–
Salamanca	25	1	26	25	1	6.860	725	1.800	–	20	–	20
Segovia	10	–	10	10	–	500	3.000	–	–	30	–	30
Soria	–	2	2	–	2	–	–	2.500	–	5	–	5
Valladolid	–	2	2	–	–	–	–	–	–	–	–	–
Zamora	9	2	11	9	2	–	–	–	–	–	–	–
CASTILLA Y LEÓN	**80**	**18**	**98**	**75**	**12**	**38.204**	**3.855**	**4.313**	**–**	**341**	**–**	**341**
MADRID	**15**	**264**	**279**	**–**	**122**	**2.629**	**–**	**14.037**	**13**	**1.713**	**34**	**1.747**

7.9.11.2. FRUTALES DE FRUTO FRESCO NO CÍTRICOS-CIRUELO: Análisis provincial de superficie, árboles diseminados, rendimiento y producción, 2022

Provincias y Comunidades Autónomas	Superficie en plantación regular (hectáreas)					Arboles diseminados (número)	Rendimiento			Producción (toneladas)		
	Total			En producción			Superficie en producción (kg/ha)		Arboles diseminados (kg/árbol)	En plantación regular	Árboles diseminados	Producción Total
	Secano	Regadío	Total	Secano	Regadío		Secano	Regadío				
Albacete	105	67	172	105	60	–	1.250	10.000	–	731	–	731
Ciudad Real	6	–	6	4	–	58	1.700	9.800	6	7	–	7
Cuenca	48	–	48	48	–	8.210	7.500	–	13	360	107	467
Guadalajara	–	–	–	–	–	–	–	–	–	–	–	–
Toledo	70	64	134	60	62	–	2.000	22.000	–	1.484	–	1.484
CASTILLA-LA MANCHA	**229**	**131**	**360**	**217**	**122**	**8.268**	**2.848**	**16.098**	**13**	**2.582**	**107**	**2.689**
Alicante	95	236	331	88	230	–	798	7.143	–	1.713	–	1.713
Castellón	50	30	80	50	30	–	4.250	11.250	–	551	–	551
Valencia	305	665	970	300	661	–	1.592	13.515	–	9.411	–	9.411
C. VALENCIANA	**450**	**931**	**1.381**	**438**	**921**	**–**	**1.736**	**11.850**	**–**	**11.675**	**–**	**11.675**
R. DE MURCIA	**–**	**517**	**517**	**–**	**497**	**23**	**–**	**15.938**	**25**	**7.920**	**1**	**7.921**
Badajoz	–	5.153	5.153	–	4.744	–	–	16.550	–	78.513	–	78.513
Cáceres	–	1.338	1.338	–	1.235	–	–	16.220	–	20.032	–	20.032
EXTREMADURA	**–**	**6.491**	**6.491**	**–**	**5.979**	**–**	**–**	**16.482**	**–**	**98.545**	**–**	**98.545**

7.9.11.2. FRUTALES DE FRUTO FRESCO NO CÍTRICOS-CIRUELO: Análisis provincial de superficie, árboles diseminados, rendimiento y producción, 2022

Provincias y Comunidades Autónomas	Superficie en plantación regular (hectáreas)					Arboles diseminados (número)	Rendimiento			Producción (toneladas)		
	Total			En producción			Superficie en producción (kg/ha)		Arboles diseminados	En plantación regular	Árboles diseminados	Producción Total
	Secano	Regadío	Total	Secano	Regadío		Secano	Regadío	(kg/árbol)			
Almería	–	57	57	–	46	–	–	12.974	–	597	–	597
Cádiz	2	29	31	1	28	–	2.100	14.900	–	419	–	419
Córdoba	12	94	106	12	94	–	1.500	9.000	–	864	–	864
Granada	18	131	149	2	115	4.394	6.750	12.593	35	1.461	154	1.615
Huelva	–	120	120	–	120	–	–	15.000	–	1.800	–	1.800
Jaén	22	53	75	22	53	–	2.270	5.540	–	344	–	344
Málaga	36	94	130	36	89	–	1.500	2.800	–	303	–	303
Sevilla	35	560	595	35	560	–	700	20.000	–	11.225	–	11.225
ANDALUCÍA	**125**	**1.138**	**1.263**	**108**	**1.105**	**4.394**	**1.500**	**15.250**	**35**	**17.013**	**154**	**17.167**
Las Palmas	32	63	95	32	63	28.629	2.430	17.847	5	1.200	143	1.343
S.C. de Tenerife	37	29	66	37	29	38.188	1.800	15.000	3	500	115	615
CANARIAS	**69**	**92**	**161**	**69**	**92**	**66.817**	**2.092**	**16.950**	**4**	**1.700**	**258**	**1.958**
ESPAÑA	**1.701**	**11.544**	**13.245**	**1.526**	**10.568**	**481.504**	**2.760**	**14.669**	**12**	**159.230**	**5.815**	**165.045**

7.9.12.1. FRUTALES DE FRUTO FRESCO NO CÍTRICOS-HIGUERA:
Serie histórica de superficie, árboles diseminados, rendimiento, producción, precio, valor

Años	Superficie en plantación regular		Árboles diseminados (miles de árboles)	Rendimiento de la superficie en producción (qm/ha)	Producción (miles de toneladas)	Precio medio percibido por los agricultores (euros/100kg)	Valor (miles de euros)
	Total (miles de hectáreas)	En producción (miles de hectáreas)					
2012	12,3	10,6	281	22,0	23,3	135,19	31.479
2013	12,4	10,7	261	28,5	30,4	107,92	32.844
2014	12,5	10,0	186	29,0	28,9	132,41	38.257
2015	12,8	9,9	188	26,7	26,5	118,10	31.266
2016	12,6	9,9	170	49,2	48,7	137,50	66.968
2017	13,6	9,3	169	39,0	36,4	124,51	45.297
2018	14,0	10,1	163	47,1	47,8	88,95	42.474
2019	14,6	10,8	160	47,7	51,6	79,60	41.072
2020	15,7	11,8	159	50,7	59,9	80,55	48.249
2021	17,0	12,9	161	46,7	60,1	69,19	41.604
2022	18,1	13,5	161	32,6	43,8	90,35	39.573

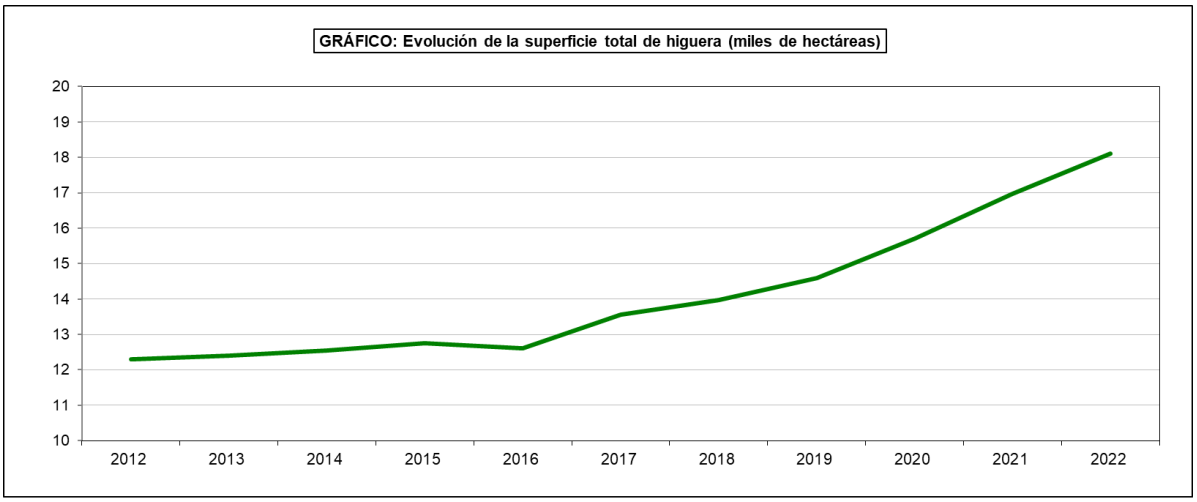
GRÁFICO: Evolución de la superficie total de higuera (miles de hectáreas)
20
19
18
17
16
15
14
13
12
11
10
2012
2013
2014
2015
2016
2017
2018
2019
2020
2021
2022

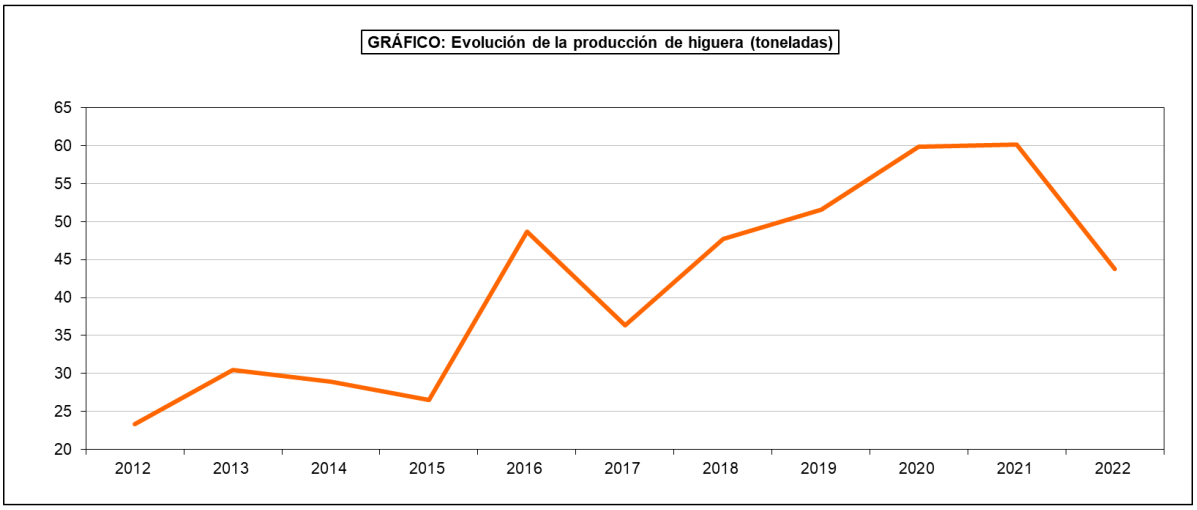
GRÁFICO: Evolución de la producción de higuera (toneladas)
65
60
55
50
45
40
35
30
25
20
2012
2013
2014
2015
2016
2017
2018
2019
2020
2021
2022

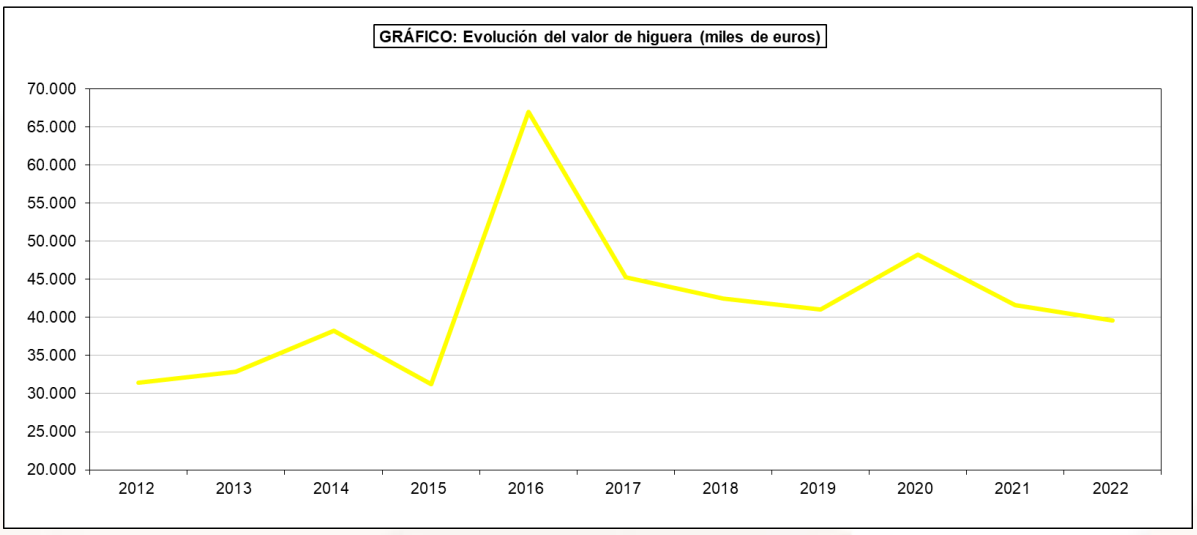
GRÁFICO: Evolución del valor de higuera (miles de euros)
70.000
65.000
60.000
55.000
50.000
45.000
40.000
35.000
30.000
25.000
20.000
2012
2013
2014
2015
2016
2017
2018
2019
2020
2021
2022

7.9.12.2. FRUTALES DE FRUTO FRESCO NO CÍTRICOS-HIGUERA: Análisis provincial de superficie, árboles diseminados, rendimiento y producción, 2022

Provincias y Comunidades Autónomas	Superficie en plantación regular (hectáreas)					Arboles diseminados (número)	Rendimiento			Producción (toneladas)		
	Total			En producción			Superficie en producción (kg/ha)		Arboles diseminados (kg/árbol)	En plantación regular	Árboles diseminados	Producción Total
	Secano	Regadío	Total	Secano	Regadío		Secano	Regadío				
A Coruña	237	59	296	235	55	10.110	4.225	4.500	21	1.240	212	1.452
Lugo	58	14	72	58	14	1.075	4.210	4.875	15	313	16	329
Ourense	117	29	146	113	28	2.940	4.425	4.890	18	637	53	690
Pontevedra	70	18	88	70	18	5.300	3.475	4.825	9	330	48	378
GALICIA	**482**	**120**	**602**	**476**	**115**	**19.425**	**4.160**	**4.691**	**17**	**2.520**	**329**	**2.849**
P. DE ASTURIAS	**–**	**–**	**–**	**–**	**–**	**15.000**	**–**	**–**	**3**	**–**	**45**	**45**
CANTABRIA	**–**	**–**	**–**	**–**	**–**	**–**	**–**	**–**	**–**	**–**	**–**	**–**
Alava	–	–	–	–	–	2.625	–	–	12	–	32	32
Guipúzcoa	–	–	–	–	–	5.000	–	–	10	–	50	50
Vizcaya	1	–	1	1	–	9.050	700	–	10	1	90	91
PAÍS VASCO	**1**	**–**	**1**	**1**	**–**	**16.675**	**700**	**–**	**10**	**1**	**172**	**173**
NAVARRA	**–**	**23**	**23**	**–**	**16**	**1.977**	**–**	**4.688**	**12**	**75**	**24**	**99**
LA RIOJA	**–**	**21**	**21**	**–**	**20**	**–**	**–**	**2.500**	**–**	**50**	**–**	**50**
Huesca	6	114	120	4	82	–	3.800	11.000	–	917	–	917
Teruel	–	6	6	–	6	–	–	10.335	–	62	–	62
Zaragoza	41	105	146	5	97	–	5.800	12.495	–	1.241	–	1.241
ARAGÓN	**47**	**225**	**272**	**9**	**185**	**–**	**4.911**	**11.762**	**–**	**2.220**	**–**	**2.220**

7.9.12.2. FRUTALES DE FRUTO FRESCO NO CÍTRICOS-HIGUERA: Análisis provincial de superficie, árboles diseminados, rendimiento y producción, 2022

Provincias y Comunidades Autónomas	Superficie en plantación regular (hectáreas)					Arboles diseminados (número)	Rendimiento			Producción (toneladas)		
	Total			En producción			Superficie en producción (kg/ha)		Arboles diseminados (kg/árbol)	En plantación regular	Árboles diseminados	Producción Total
	Secano	Regadío	Total	Secano	Regadío		Secano	Regadío				
Barcelona	1	8	9	1	8	–	6.200	8.463	–	74	–	74
Girona	5	2	7	2	2	–	6.500	10.000	–	33	–	33
Lleida	4	585	589	2	288	–	5.600	11.000	–	3.179	–	3.179
Tarragona	4	44	48	1	36	–	3.500	9.000	–	328	–	328
CATALUÑA	**14**	**639**	**653**	**6**	**334**	**–**	**5.650**	**10.718**	**–**	**3.614**	**–**	**3.614**
BALEARES	**2.218**	**–**	**2.218**	**380**	**–**	**–**	**500**	**–**	**–**	**190**	**–**	**190**
Avila	168	249	417	160	203	11.500	470	2.060	7	493	81	574
Burgos	–	–	–	–	–	390	–	–	–	–	–	–
León	–	–	–	–	–	1.290	–	–	–	–	–	–
Palencia	–	–	–	–	–	791	–	–	–	–	–	–
Salamanca	–	–	–	–	–	1.850	–	–	–	–	–	–
Segovia	7	–	7	7	–	750	3.571	–	–	25	–	25
Soria	–	–	–	–	–	–	–	–	–	–	–	–
Valladolid	–	–	–	–	–	–	–	–	–	–	–	–
Zamora	–	–	–	–	–	–	–	–	–	–	–	–
CASTILLA Y LEÓN	**175**	**249**	**424**	**167**	**203**	**16.571**	**600**	**2.060**	**5**	**518**	**81**	**599**
MADRID	**290**	**–**	**290**	**98**	**–**	**5.473**	**2.489**	**–**	**11**	**244**	**60**	**304**

7.9.12.2. FRUTALES DE FRUTO FRESCO NO CÍTRICOS-HIGUERA: Análisis provincial de superficie, árboles diseminados, rendimiento y producción, 2022

Provincias y Comunidades Autónomas	Superficie en plantación regular (hectáreas)					Arboles diseminados (número)	Rendimiento			Producción (toneladas)		
	Total			En producción			Superficie en producción (kg/ha)		Arboles diseminados	En plantación regular	Árboles diseminados	Producción Total
	Secano	Regadío	Total	Secano	Regadío		Secano	Regadío	(kg/árbol)			
Albacete	50	148	198	45	5	–	2.000	5.300	–	117	–	117
Ciudad Real	10	–	10	10	–	311	1.000	–	15	10	5	15
Cuenca	3	–	3	–	–	–	–	–	–	–	–	–
Guadalajara	–	–	–	–	–	–	–	–	–	–	–	–
Toledo	704	44	748	572	20	3.690	4.500	8.500	15	2.745	55	2.800
CASTILLA-LA MANCHA	**767**	**192**	**959**	**627**	**25**	**4.001**	**4.265**	**7.860**	**15**	**2.872**	**60**	**2.932**
Alicante	–	568	568	–	517	–	–	3.535	–	1.828	–	1.828
Castellón	16	3	19	13	2	–	600	3.500	–	15	–	15
Valencia	20	65	85	12	20	–	2.890	15.100	–	330	–	330
C. VALENCIANA	**36**	**636**	**672**	**25**	**539**	**–**	**1.699**	**3.964**	**–**	**2.173**	**–**	**2.173**
R. DE MURCIA	**38**	**139**	**177**	**23**	**125**	**4**	**1.080**	**8.000**	**15**	**1.025**	**–**	**1.025**
Badajoz	4.322	1.009	5.331	3.891	663	–	2.160	4.750	–	11.554	–	11.554
Cáceres	2.351	423	2.774	2.266	390	–	4.290	7.745	–	12.742	–	12.742
EXTREMADURA	**6.673**	**1.432**	**8.105**	**6.157**	**1.053**	**–**	**2.944**	**5.859**	**–**	**24.296**	**–**	**24.296**

7.9.12.2. FRUTALES DE FRUTO FRESCO NO CÍTRICOS-HIGUERA: Análisis provincial de superficie, árboles diseminados, rendimiento y producción, 2022

Provincias y Comunidades Autónomas	Superficie en plantación regular (hectáreas)					Arboles diseminados (número)	Rendimiento			Producción (toneladas)		
	Total			En producción			Superficie en producción (kg/ha)		Arboles diseminados (kg/árbol)	En plantación regular	Árboles diseminados	Producción Total
	Secano	Regadío	Total	Secano	Regadío		Secano	Regadío				
Almería	53	15	68	26	12	–	282	867	–	18	–	18
Cádiz	2	33	35	2	33	–	800	1.000	–	35	–	35
Córdoba	76	2	78	60	2	–	500	2.500	–	35	–	35
Granada	2.302	92	2.394	1.694	73	11.130	927	1.811	15	1.702	167	1.869
Huelva	150	–	150	150	–	–	1.100	–	–	165	–	165
Jaén	137	34	171	21	34	–	800	1.100	–	54	–	54
Málaga	293	56	349	289	56	–	500	2.400	–	279	–	279
Sevilla	65	30	95	47	30	–	900	6.000	–	222	–	222
ANDALUCÍA	**3.078**	**262**	**3.340**	**2.289**	**240**	**11.130**	**864**	**2.218**	**15**	**2.510**	**167**	**2.677**
Las Palmas	15	19	34	15	14	32.277	389	2.891	7	46	226	272
S.C. de Tenerife	296	12	308	296	12	38.020	450	3.000	3	168	114	282
CANARIAS	**311**	**31**	**342**	**311**	**26**	**70.297**	**447**	**2.941**	**5**	**215**	**339**	**554**
ESPAÑA	**14.130**	**3.969**	**18.099**	**10.569**	**2.881**	**160.553**	**2.420**	**5.883**	**8**	**42.521**	**1.279**	**43.800**

7.9.13.1. FRUTALES DE FRUTO FRESCO NO CÍTRICOS-CHIRIMOYO:
Serie histórica de superficie, árboles diseminados, rendimiento, producción, precio y valor

Años	Superficie en plantación regular		Árboles diseminados (miles de árboles)	Rendimiento de la superficie en producción	Producción	Precio medio percibido por los agricultores	Valor (miles de euros)
	Total (hectáreas)	En producción (hectáreas)		(qm/ha)	(toneladas)	(euros/100kg)	
2012	3.160,0	3.149,0	10	159,7	50.285,0	95,44	47.992
2013	3.155,0	3.147,0	9	136,3	42.898,0	88,33	37.892
2014	3.155,0	3.149,0	9	141,7	44.629,0	108,27	48.320
2015	3.116,0	3.101,0	9	143,1	44.389,0	110,80	49.187
2016	3.102,0	3.087,0	9	143,5	44.305,0	117,60	52.120
2017	3.022,0	3.006,0	9	143,9	43.251,0	145,85	63.082
2018	3.093,0	3.087,0	9	142,0	43.823,0	130,78	57.312
2019	3.048,0	3.043,0	9	143,4	43.645,0	114,01	49.760
2020	3.051,0	3.046,0	9	144,7	44.081,0	135,71	59.822
2021	3.073,0	3.062,0	9	144,5	44.231,0	145,73	64.458
2022	3.056,0	3.047,0	9	142,9	43.548,0	210,47	91.655

GRÁFICO: Evolución de la superficie de chirimoyo (hectareas)

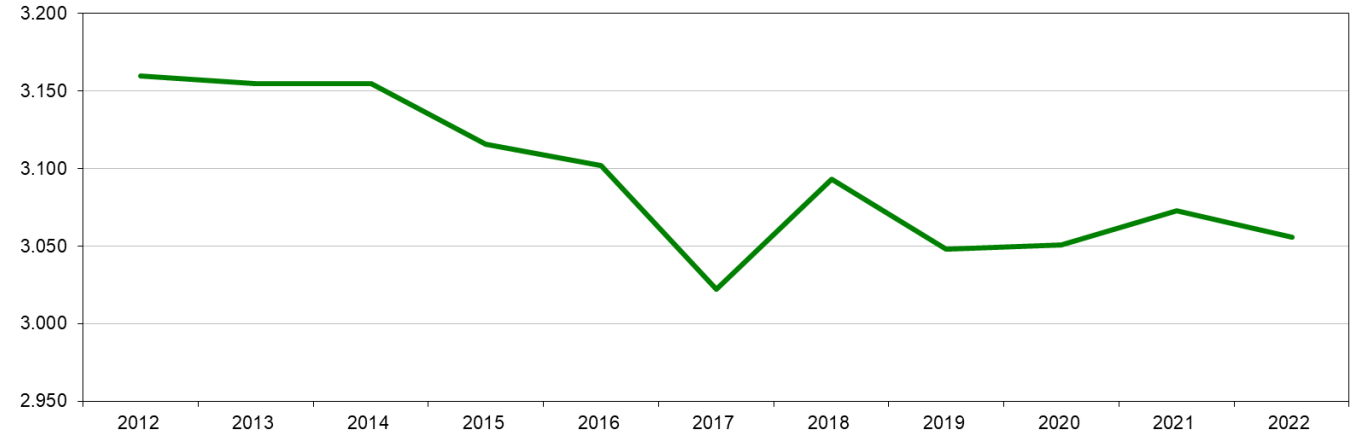

GRÁFICO: Evolución de la producción de chirimoyo (toneladas)

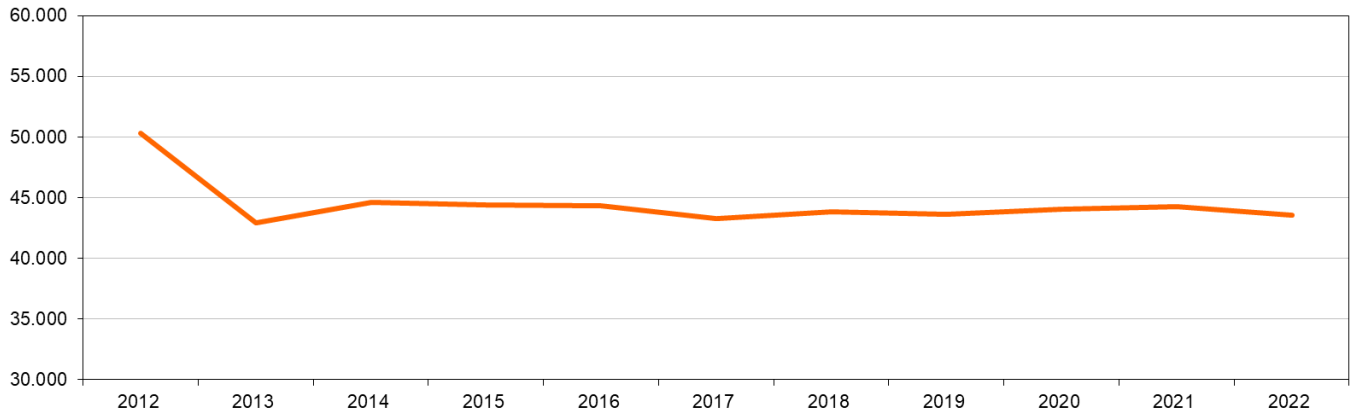

GRÁFICO: Evolución del valor de chirimoyo (miles de euros)

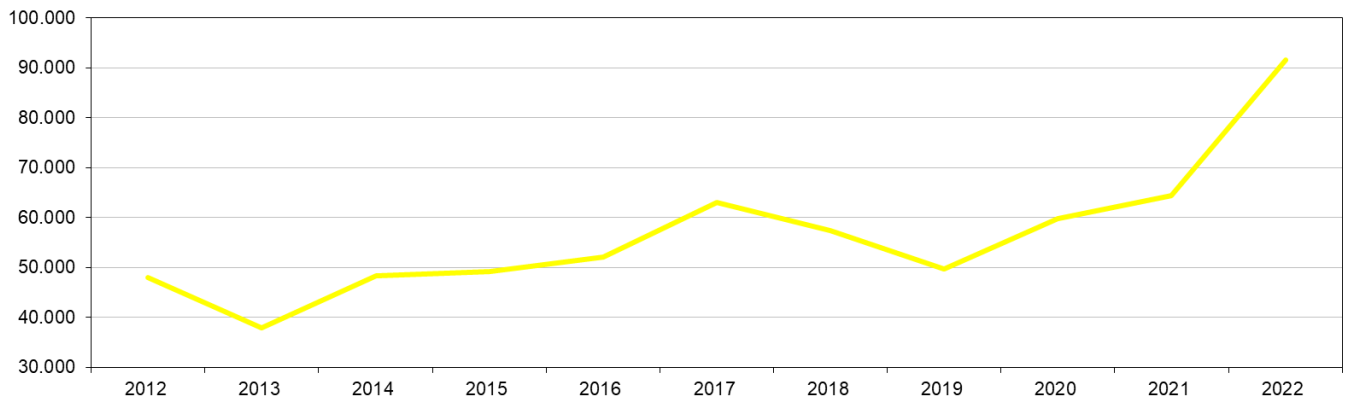

7.9.13.2. FRUTALES DE FRUTO FRESCO NO CÍTRICOS-CHIRIMOYO: Análisis provincial de superficie, árboles diseminados, rendimiento y producción, 2022

Provincias y Comunidades Autónomas	Superficie en plantación regular (hectáreas)					Arboles diseminados (número)	Rendimiento			Producción (toneladas)		
	Total			En producción			Superficie en producción (kg/ha)		Arboles diseminados (kg/árbol)	En plantación regular	Árboles diseminados	Producción Total
	Secano	Regadío	Total	Secano	Regadío		Secano	Regadío				
A Coruña	–	–	–	–	–	–	–	–	–	–	–	–
Lugo	–	–	–	–	–	–	–	–	–	–	–	–
Ourense	–	–	–	–	–	–	–	–	–	–	–	–
Pontevedra	–	–	–	–	–	–	–	–	–	–	–	–
GALICIA	–	–	–	–	–	–	–	–	–	–	–	–
P. DE ASTURIAS	–	–	–	–	–	–	–	–	–	–	–	–
CANTABRIA	–	–	–	–	–	–	–	–	–	–	–	–
Alava	–	–	–	–	–	–	–	–	–	–	–	–
Guipúzcoa	–	–	–	–	–	–	–	–	–	–	–	–
Vizcaya	–	–	–	–	–	–	–	–	–	–	–	–
PAÍS VASCO	–	–	–	–	–	–	–	–	–	–	–	–
NAVARRA	–	–	–	–	–	–	–	–	–	–	–	–
LA RIOJA	–	–	–	–	–	–	–	–	–	–	–	–
Huesca	–	–	–	–	–	–	–	–	–	–	–	–
Teruel	–	–	–	–	–	–	–	–	–	–	–	–
Zaragoza	–	–	–	–	–	–	–	–	–	–	–	–
ARAGÓN	–	–	–	–	–	–	–	–	–	–	–	–

7.9.13.2. FRUTALES DE FRUTO FRESCO NO CÍTRICOS-CHIRIMOYO: Análisis provincial de superficie, árboles diseminados, rendimiento y producción, 2022

Provincias y Comunidades Autónomas	Superficie en plantación regular (hectáreas)					Arboles diseminados (número)	Rendimiento			Producción (toneladas)		
	Total			En producción			Superficie en producción (kg/ha)		Arboles diseminados (kg/árbol)	En plantación regular	Árboles diseminados	Producción Total
	Secano	Regadío	Total	Secano	Regadío		Secano	Regadío				
Barcelona	–	–	–	–	–	–	–	–	–	–	–	–
Girona	–	–	–	–	–	–	–	–	–	–	–	–
Lleida	–	–	–	–	–	–	–	–	–	–	–	–
Tarragona	–	–	–	–	–	–	–	–	–	–	–	–
CATALUÑA	**–**	**–**	**–**	**–**	**–**	**–**	**–**	**–**	**–**	**–**	**–**	**–**
BALEARES	**–**	**2**	**2**	**–**	**2**	**–**	**–**	**6.200**	**–**	**12**	**–**	**12**
Avila	–	–	–	–	–	–	–	–	–	–	–	–
Burgos	–	–	–	–	–	–	–	–	–	–	–	–
León	–	–	–	–	–	–	–	–	–	–	–	–
Palencia	–	–	–	–	–	–	–	–	–	–	–	–
Salamanca	–	–	–	–	–	–	–	–	–	–	–	–
Segovia	–	–	–	–	–	–	–	–	–	–	–	–
Soria	–	–	–	–	–	–	–	–	–	–	–	–
Valladolid	–	–	–	–	–	–	–	–	–	–	–	–
Zamora	–	–	–	–	–	–	–	–	–	–	–	–
CASTILLA Y LEÓN	**–**	**–**	**–**	**–**	**–**	**–**	**–**	**–**	**–**	**–**	**–**	**–**
MADRID	**–**	**–**	**–**	**–**	**–**	**–**	**–**	**–**	**–**	**–**	**–**	**–**

7.9.13.2. FRUTALES DE FRUTO FRESCO NO CÍTRICOS-CHIRIMOYO: Análisis provincial de superficie, árboles diseminados, rendimiento y producción, 2022

Provincias y Comunidades Autónomas	Superficie en plantación regular (hectáreas)					Arboles diseminados (número)	Rendimiento			Producción (toneladas)		
	Total			En producción			Superficie en producción (kg/ha)		Arboles diseminados (kg/árbol)	En plantación regular	Árboles diseminados	Producción Total
	Secano	Regadío	Total	Secano	Regadío		Secano	Regadío				
Albacete	–	–	–	–	–	–	–	–	–	–	–	–
Ciudad Real	–	–	–	–	–	–	–	–	–	–	–	–
Cuenca	–	–	–	–	–	–	–	–	–	–	–	–
Guadalajara	–	–	–	–	–	–	–	–	–	–	–	–
Toledo	–	–	–	–	–	–	–	–	–	–	–	–
CASTILLA-LA MANCHA	**–**	**–**	**–**	**–**	**–**	**–**	**–**	**–**	**–**	**–**	**–**	**–**
Alicante	–	4	4	–	3	–	–	5.000	–	15	–	15
Castellón	–	–	–	–	–	–	–	–	–	–	–	–
Valencia	–	–	–	–	–	–	–	–	–	–	–	–
C. VALENCIANA	**–**	**4**	**4**	**–**	**3**	**–**	**–**	**5.000**	**–**	**15**	**–**	**15**
R. DE MURCIA	**–**	**–**	**–**	**–**	**–**	**–**	**–**	**–**	**–**	**–**	**–**	**–**
Badajoz	–	–	–	–	–	–	–	–	–	–	–	–
Cáceres	–	–	–	–	–	–	–	–	–	–	–	–
EXTREMADURA	**–**	**–**	**–**	**–**	**–**	**–**	**–**	**–**	**–**	**–**	**–**	**–**

7.9.13.2. FRUTALES DE FRUTO FRESCO NO CÍTRICOS-CHIRIMOYO: Análisis provincial de superficie, árboles diseminados, rendimiento y producción, 2022

Provincias y Comunidades Autónomas	Superficie en plantación regular (hectáreas)					Arboles diseminados (número)	Rendimiento			Producción (toneladas)		
	Total			En producción			Superficie en producción (kg/ha)		Arboles diseminados	En plantación regular	Árboles diseminados	Producción Total
	Secano	Regadío	Total	Secano	Regadío		Secano	Regadío	(kg/árbol)			
Almería	–	–	–	–	–	–	–	–	–	–	–	–
Cádiz	–	31	31	–	30	–	–	13.900	–	417	–	417
Córdoba	–	–	–	–	–	–	–	–	–	–	–	–
Granada	–	2.908	2.908	–	2.905	–	–	14.193	–	41.231	–	41.231
Huelva	–	–	–	–	–	–	–	–	–	–	–	–
Jaén	–	–	–	–	–	–	–	–	–	–	–	–
Málaga	–	102	102	–	102	–	–	18.000	–	1.836	–	1.836
Sevilla	–	–	–	–	–	–	–	–	–	–	–	–
ANDALUCÍA	**–**	**3.041**	**3.041**	**–**	**3.037**	**–**	**–**	**14.318**	**–**	**43.484**	**–**	**43.484**
Las Palmas	–	4	4	–	–	7.490	–	–	2	–	15	15
S.C. de Tenerife	–	5	5	–	5	1.085	–	3.615	3	19	3	22
CANARIAS	**–**	**9**	**9**	**–**	**5**	**8.575**	**–**	**3.615**	**2**	**19**	**18**	**37**
ESPAÑA	**–**	**3.056**	**3.056**	**–**	**3.047**	**8.575**	**–**	**14.286**	**2**	**43.530**	**18**	**43.548**

7.9.14.1. FRUTALES DE FRUTO FRESCO NO CÍTRICOS-GRANADO:
Serie histórica de superficie, árboles diseminados, rendimiento, producción, precio y valor

Años	Superficie en plantación regular		Árboles diseminados (miles de árboles)	Rendimiento de la superficie en producción	Producción	Precio medio percibido por los agricultores	Valor (miles de euros)
	Total (hectáreas)	En producción (hectáreas)		(qm/ha)	(toneladas)	(euros/100kg)	
2012	2.791,0	2.398,0	12	152,2	36.495,0	66,27	24.185
2013	3.167,0	2.591,0	13	167,2	43.324,0	64,95	28.139
2014	3.830,0	2.950,0	6	153,8	45.382,0	50,75	23.031
2015	4.753,0	3.197,0	6	175,7	56.185,0	49,09	27.581
2016	5.163,0	3.328,0	6	159,8	53.187,0	55,96	29.763
2017	5.434,0	3.644,0	7	178,8	65.165,0	57,29	37.333
2018	5.716,0	3.962,0	5	191,0	75.673,0	47,10	35.642
2019	5.645,0	4.454,0	5	161,9	72.115,0	49,97	36.036
2020	5.666,0	4.841,0	5	151,5	73.341,0	62,27	45.669
2021	5.619,0	4.943,0	5	170,9	84.477,0	56,22	47.493
2022	5.327,0	4.707,0	5	168,2	79.183,0	63,50	50.281

GRÁFICO: Evolución de la superficie total de granado (miles de hectáreas)

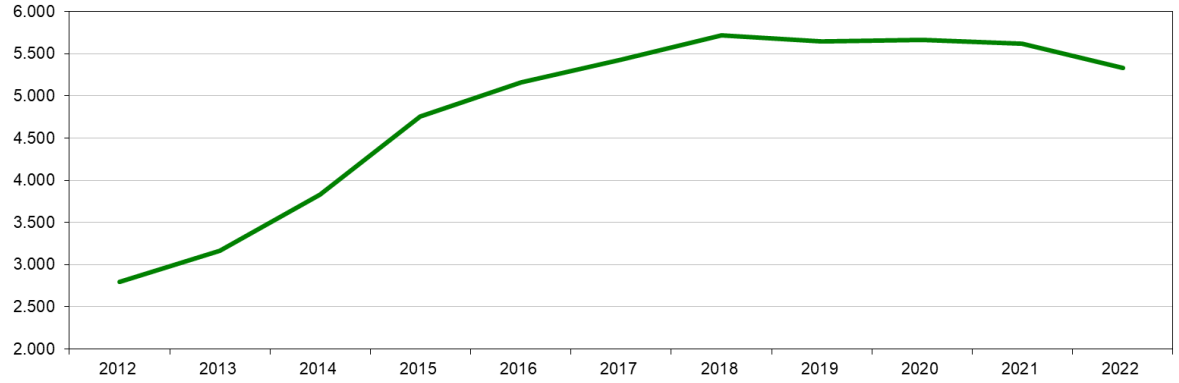

GRÁFICO: Evolución de la producción de granado (toneladas)

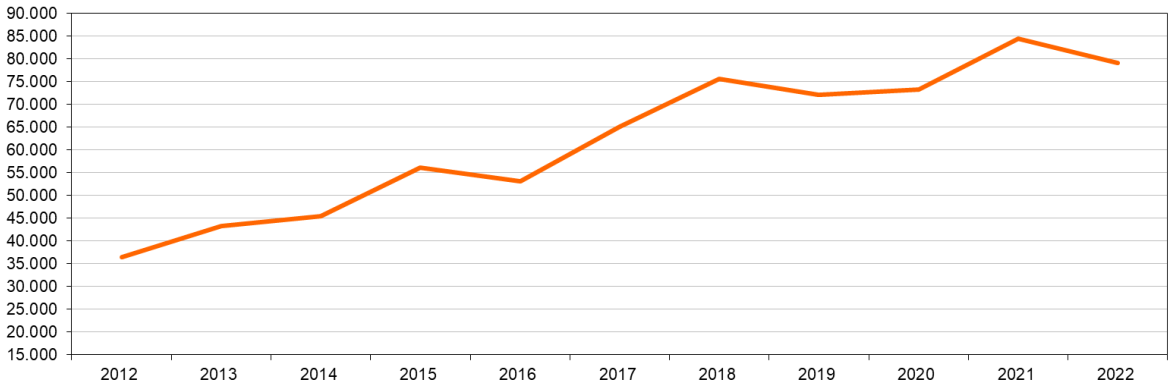

GRÁFICO: Evolución del valor de granado (miles de euros)

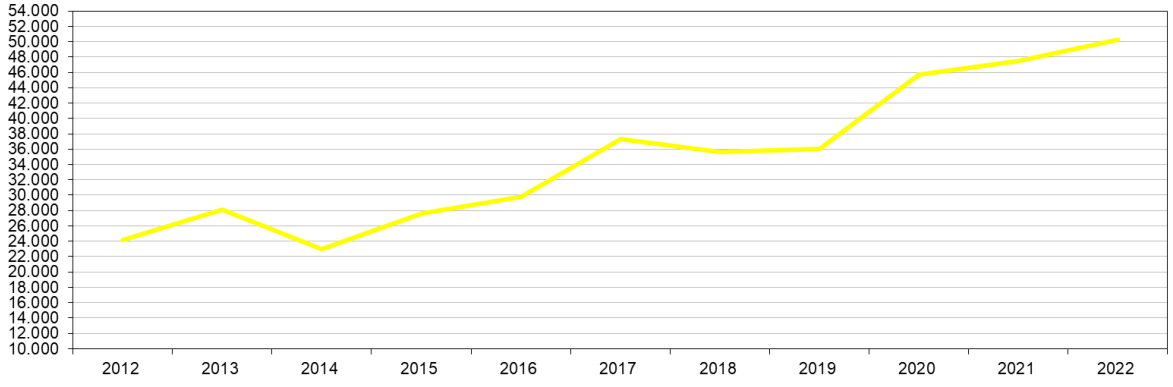

7.9.14.2. FRUTALES DE FRUTO FRESCO NO CÍTRICOS-GRANADO: Análisis provincial de superficie, árboles diseminados, rendimiento y producción, 2022

Provincias y Comunidades Autónomas	Superficie en plantación regular (hectáreas)					Arboles diseminados (número)	Rendimiento			Producción (toneladas)		
	Total			En producción			Superficie en producción (kg/ha)		Arboles diseminados (kg/árbol)	En plantación regular	Árboles diseminados	Producción Total
	Secano	Regadío	Total	Secano	Regadío		Secano	Regadío				
A Coruña	–	–	–	–	–	–	–	–	–	–	–	–
Lugo	–	–	–	–	–	–	–	–	–	–	–	–
Ourense	–	–	–	–	–	–	–	–	–	–	–	–
Pontevedra	–	–	–	–	–	–	–	–	–	–	–	–
GALICIA	**–**	**–**	**–**	**–**	**–**	**–**	**–**	**–**	**–**	**–**	**–**	**–**
P. DE ASTURIAS	**–**	**–**	**–**	**–**	**–**	**–**	**–**	**–**	**–**	**–**	**–**	**–**
CANTABRIA	**–**	**–**	**–**	**–**	**–**	**–**	**–**	**–**	**–**	**–**	**–**	**–**
Alava	–	–	–	–	–	–	–	–	–	–	–	–
Guipúzcoa	–	–	–	–	–	–	–	–	–	–	–	–
Vizcaya	–	–	–	–	–	–	–	–	–	–	–	–
PAÍS VASCO	**–**	**–**	**–**	**–**	**–**	**–**	**–**	**–**	**–**	**–**	**–**	**–**
NAVARRA	**–**	**1**	**1**	**–**	**–**	**40**	**–**	**–**	**6**	**–**	**–**	**–**
LA RIOJA	**–**	**2**	**2**	**–**	**–**	**–**	**–**	**–**	**–**	**–**	**–**	**–**
Huesca	5	93	98	5	93	–	2.500	13.000	–	1.222	–	1.222
Teruel	–	–	–	–	–	–	–	–	–	–	–	–
Zaragoza	–	17	17	–	17	–	–	7.000	–	119	–	119
ARAGÓN	**5**	**110**	**115**	**5**	**110**	**–**	**2.500**	**12.073**	**–**	**1.341**	**–**	**1.341**

7.9.14.2. FRUTALES DE FRUTO FRESCO NO CÍTRICOS-GRANADO: Análisis provincial de superficie, árboles diseminados, rendimiento y producción, 2022

Provincias y Comunidades Autónomas	Superficie en plantación regular (hectáreas)					Arboles diseminados (número)	Rendimiento			Producción (toneladas)		
	Total			En producción			Superficie en producción (kg/ha)		Arboles diseminados (kg/árbol)	En plantación regular	Árboles diseminados	Producción Total
	Secano	Regadío	Total	Secano	Regadío		Secano	Regadío				
Barcelona	1	1	2	1	1	–	4.400	13.200	–	18	–	18
Girona	2	1	3	1	–	–	8.000	–	–	8	–	8
Lleida	1	69	70	1	53	–	9.500	17.200	–	921	–	921
Tarragona	4	42	46	3	28	–	5.000	9.893	–	292	–	292
CATALUÑA	**8**	**113**	**121**	**6**	**82**	**–**	**6.150**	**14.656**	**–**	**1.239**	**–**	**1.239**
BALEARES	**3**	**8**	**11**	**–**	**6**	**–**	**–**	**3.330**	**–**	**20**	**–**	**20**
Avila	–	–	–	–	–	48	–	–	–	–	–	–
Burgos	–	–	–	–	–	–	–	–	–	–	–	–
León	–	–	–	–	–	–	–	–	–	–	–	–
Palencia	–	–	–	–	–	5	–	–	–	–	–	–
Salamanca	–	–	–	–	–	–	–	–	–	–	–	–
Segovia	–	–	–	–	–	–	–	–	–	–	–	–
Soria	–	–	–	–	–	–	–	–	–	–	–	–
Valladolid	–	–	–	–	–	–	–	–	–	–	–	–
Zamora	–	2	2	–	–	–	–	–	–	–	–	–
CASTILLA Y LEÓN	**–**	**2**	**2**	**–**	**–**	**53**	**–**	**–**	**–**	**–**	**–**	**–**
MADRID	**1**	**–**	**1**	**1**	**–**	**120**	**–**	**–**	**12**	**–**	**1**	**1**

7.9.14.2. FRUTALES DE FRUTO FRESCO NO CÍTRICOS-GRANADO: Análisis provincial de superficie, árboles diseminados, rendimiento y producción, 2022

Provincias y Comunidades Autónomas	Superficie en plantación regular (hectáreas)					Arboles diseminados (número)	Rendimiento			Producción (toneladas)		
	Total			En producción			Superficie en producción (kg/ha)		Arboles diseminados (kg/árbol)	En plantación regular	Árboles diseminados	Producción Total
	Secano	Regadío	Total	Secano	Regadío		Secano	Regadío				
Albacete	–	15	15	–	14	–	–	12.500	–	175	–	175
Ciudad Real	–	–	–	–	–	38	–	–	16	–	1	1
Cuenca	1	–	1	1	–	–	100	–	–	–	–	–
Guadalajara	–	–	–	–	–	–	–	–	–	–	–	–
Toledo	4	1	5	2	1	–	400	1.000	–	2	–	2
CASTILLA-LA MANCHA	**5**	**16**	**21**	**3**	**15**	**38**	**300**	**11.733**	**16**	**177**	**1**	**178**
Alicante	–	3.031	3.031	–	2.830	–	–	17.700	–	50.091	–	50.091
Castellón	8	110	118	5	90	–	–	24.000	–	2.160	–	2.160
Valencia	–	529	529	–	393	–	–	11.382	–	4.473	–	4.473
C. VALENCIANA	**8**	**3.670**	**3.678**	**5**	**3.313**	**–**	**–**	**17.122**	**–**	**56.724**	**–**	**56.724**
R. DE MURCIA	**–**	**503**	**503**	**–**	**395**	**8**	**–**	**25.500**	**10**	**10.073**	**–**	**10.073**
Badajoz	–	135	135	–	129	–	–	25.235	–	3.255	–	3.255
Cáceres	–	33	33	–	25	–	–	24.980	–	625	–	625
EXTREMADURA	**–**	**168**	**168**	**–**	**154**	**–**	**–**	**25.194**	**–**	**3.880**	**–**	**3.880**

7.9.14.2. FRUTALES DE FRUTO FRESCO NO CÍTRICOS-GRANADO: Análisis provincial de superficie, árboles diseminados, rendimiento y producción, 2022

Provincias y Comunidades Autónomas	Superficie en plantación regular (hectáreas)					Arboles diseminados (número)	Rendimiento			Producción (toneladas)		
	Total			En producción			Superficie en producción (kg/ha)		Arboles diseminados (kg/árbol)	En plantación regular	Árboles diseminados	Producción Total
	Secano	Regadío	Total	Secano	Regadío		Secano	Regadío				
Almería	–	64	64	–	58	–	–	12.293	–	713	–	713
Cádiz	45	34	79	24	33	–	2.100	8.900	–	344	–	344
Córdoba	12	103	115	6	55	–	700	5.000	–	279	–	279
Granada	26	35	61	23	33	1.960	4.413	13.121	21	535	41	576
Huelva	–	115	115	–	115	–	–	18.000	–	2.070	–	2.070
Jaén	3	18	21	3	18	–	1.000	3.500	–	66	–	66
Málaga	43	47	90	43	47	–	1.500	6.200	–	356	–	356
Sevilla	18	124	142	18	124	–	600	9.000	–	1.127	–	1.127
ANDALUCÍA	**147**	**540**	**687**	**117**	**483**	**1.960**	**2.003**	**10.880**	**21**	**5.490**	**41**	**5.531**
Las Palmas	1	13	14	1	8	1.880	–	15.723	2	137	4	141
S.C. de Tenerife	–	3	3	–	3	745	–	19.995	2	54	1	55
CANARIAS	**1**	**16**	**17**	**1**	**11**	**2.625**	**–**	**16.888**	**2**	**191**	**5**	**196**
ESPAÑA	**178**	**5.149**	**5.327**	**138**	**4.569**	**4.844**	**2.063**	**17.256**	**10**	**79.135**	**48**	**79.183**

7.9.15.1. FRUTALES DE FRUTO FRESCO NO CÍTRICOS-AGUACATE:
Serie histórica de superficie, árboles diseminados, rendimiento, producción, precio, valor

Años	Superficie en plantación regular		Árboles diseminados (miles de árboles)	Rendimiento de la superficie en producción	Producción	Precio medio percibido por los agricultores	Valor (miles de euros)
	Total (hectáreas)	En producción (hectáreas)		(qm/ha)	(toneladas)	(euros/100kg)	
2012	10.645,0	10.215,0	44	74,7	76.337,0	125,76	96.001
2013	10.845,0	10.326,0	45	67,2	69.427,0	143,48	99.614
2014	10.943,0	10.482,0	44	76,2	79.886,0	146,94	117.384
2015	11.329,0	10.490,0	44	82,6	86.636,0	157,90	136.798
2016	11.455,0	10.628,0	44	86,1	91.530,0	211,67	193.742
2017	11.812,0	10.856,0	44	85,6	92.936,0	214,62	199.459
2018	12.161,0	11.088,0	44	80,8	89.592,0	192,81	172.742
2019	14.104,0	12.085,0	44	80,9	97.727,0	168,83	164.992
2020	15.849,0	12.832,0	44	77,2	99.125,0	222,44	220.494
2021	18.061,0	14.586,0	44	80,1	116.769,0	204,83	239.178
2022	19.519,0	16.016,0	44	66,2	105.947,0	209,45	221.906

GRÁFICO: Evolución de la superficie total de aguacate (miles de hectáreas)

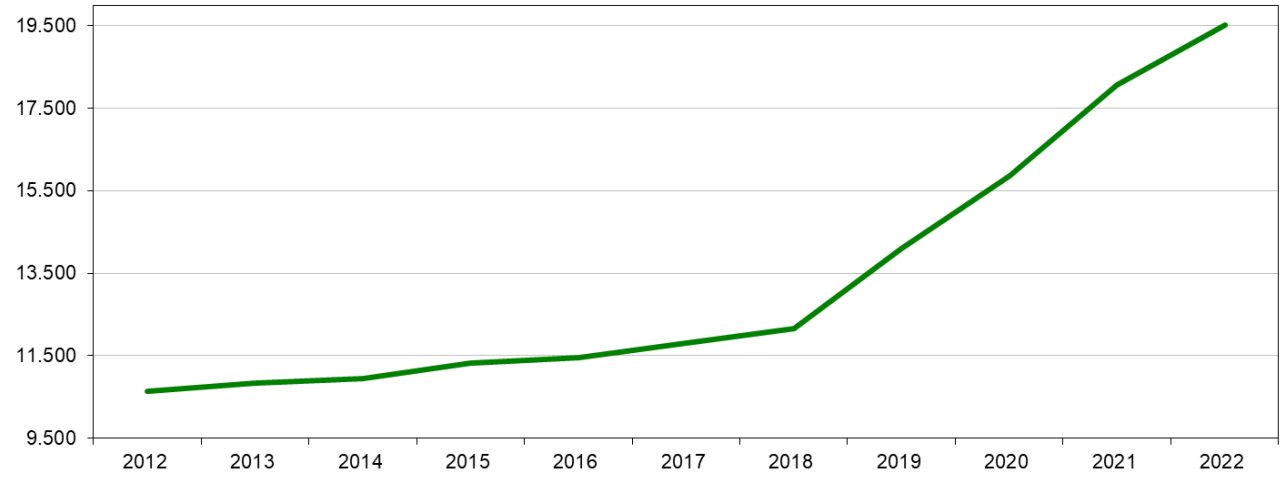

GRÁFICO: Evolución de la producción de aguacate (toneladas)

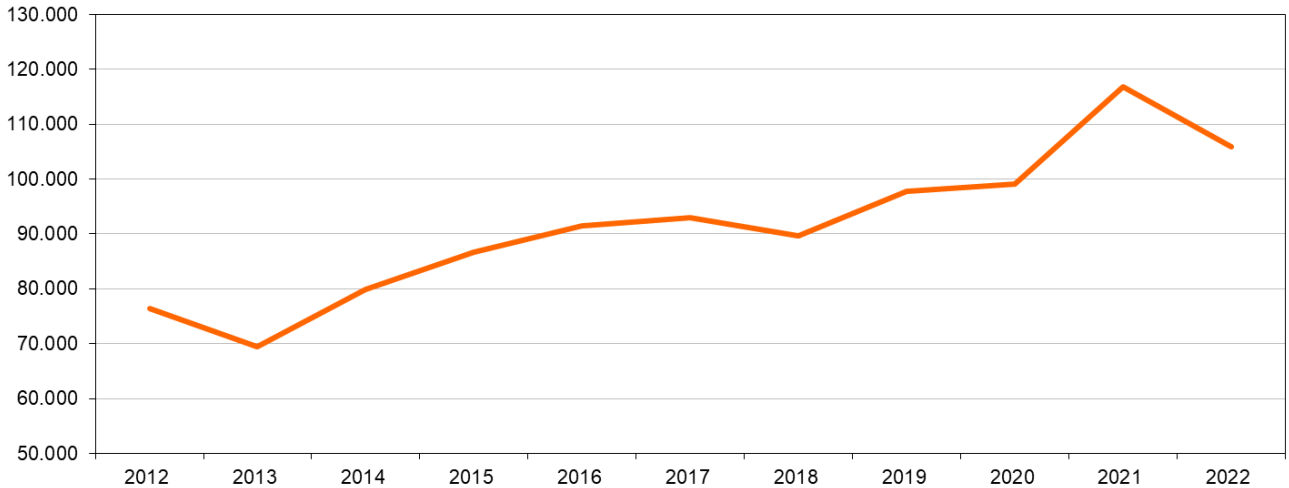

GRÁFICO: Evolución del valor de aguacate (miles de euros)

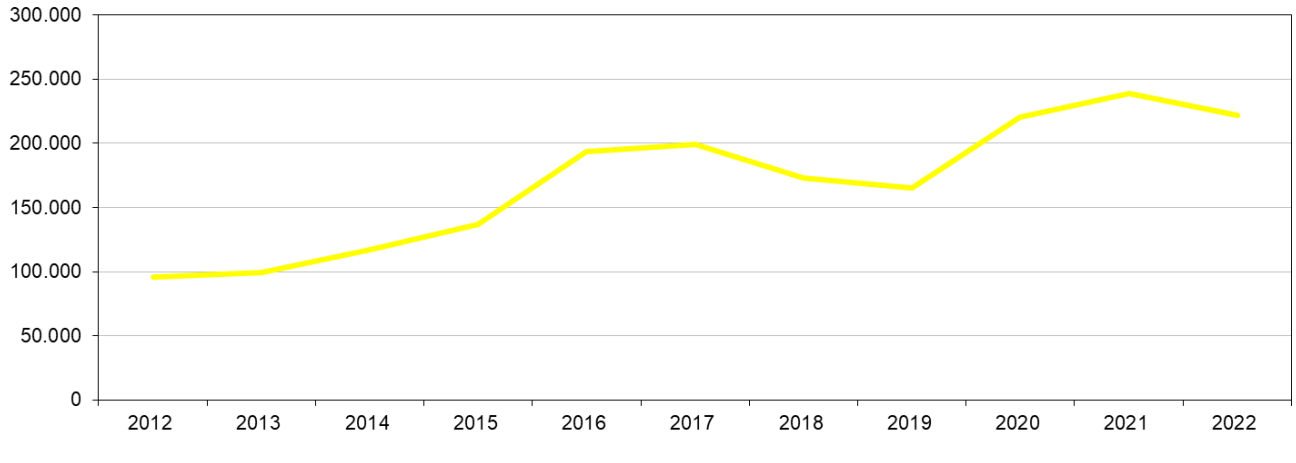

7.9.15.2. FRUTALES DE FRUTO FRESCO NO CÍTRICOS-AGUACATE: Análisis provincial de superficie, árboles diseminados, rendimiento y producción, 2022

Provincias y Comunidades Autónomas	Superficie en plantación regular (hectáreas)					Arboles diseminados (número)	Rendimiento			Producción (toneladas)		
	Total			En producción			Superficie en producción (kg/ha)		Arboles diseminados (kg/árbol)	En plantación regular	Árboles diseminados	Producción Total
	Secano	Regadío	Total	Secano	Regadío		Secano	Regadío				
A Coruña	1	–	1	1	–	–	3.200	–	–	3	–	3
Lugo	–	–	–	–	–	–	–	–	–	–	–	–
Ourense	–	–	–	–	–	–	–	–	–	–	–	–
Pontevedra	7	–	7	2	–	–	1.550	–	–	3	–	3
GALICIA	**8**	**–**	**8**	**3**	**–**	**–**	**2.100**	**–**	**–**	**6**	**–**	**6**
P. DE ASTURIAS	**6**	**24**	**30**	**4**	**–**	**–**	**1.000**	**–**	**–**	**4**	**–**	**4**
CANTABRIA	**–**	**9**	**9**	**–**	**–**	**–**	**–**	**–**	**–**	**–**	**–**	**–**
Alava	–	–	–	–	–	–	–	–	–	–	–	–
Guipúzcoa	–	–	–	–	–	–	–	–	–	–	–	–
Vizcaya	–	–	–	–	–	–	–	–	–	–	–	–
PAÍS VASCO	**–**	**–**	**–**	**–**	**–**	**–**	**–**	**–**	**–**	**–**	**–**	**–**
NAVARRA	**–**	**2**	**2**	**–**	**–**	**–**	**–**	**–**	**–**	**–**	**–**	**–**
LA RIOJA	**–**	**–**	**–**	**–**	**–**	**–**	**–**	**–**	**–**	**–**	**–**	**–**
Huesca	–	–	–	–	–	–	–	–	–	–	–	–
Teruel	–	–	–	–	–	–	–	–	–	–	–	–
Zaragoza	–	–	–	–	–	–	–	–	–	–	–	–
ARAGÓN	**–**	**–**	**–**	**–**	**–**	**–**	**–**	**–**	**–**	**–**	**–**	**–**

7.9.15.2. FRUTALES DE FRUTO FRESCO NO CÍTRICOS-AGUACATE: Análisis provincial de superficie, árboles diseminados, rendimiento y producción, 2022

Provincias y Comunidades Autónomas	Superficie en plantación regular (hectáreas)					Arboles diseminados (número)	Rendimiento			Producción (toneladas)		
	Total			En producción			Superficie en producción (kg/ha)		Arboles diseminados (kg/árbol)	En plantación regular	Árboles diseminados	Producción Total
	Secano	Regadío	Total	Secano	Regadío		Secano	Regadío				
Barcelona	–	–	–	–	–	–	–	–	–	–	–	–
Girona	–	–	–	–	–	–	–	–	–	–	–	–
Lleida	–	–	–	–	–	–	–	–	–	–	–	–
Tarragona	–	15	15	–	1	–	–	3.000	–	3	–	3
CATALUÑA	**–**	**15**	**15**	**–**	**1**	**–**	**–**	**3.000**	**–**	**3**	**–**	**3**
BALEARES	**–**	**16**	**16**	**–**	**8**	**–**	**–**	**5.450**	**–**	**44**	**–**	**44**
Avila	–	–	–	–	–	–	–	–	–	–	–	–
Burgos	–	–	–	–	–	–	–	–	–	–	–	–
León	–	–	–	–	–	–	–	–	–	–	–	–
Palencia	–	–	–	–	–	–	–	–	–	–	–	–
Salamanca	–	–	–	–	–	–	–	–	–	–	–	–
Segovia	–	–	–	–	–	–	–	–	–	–	–	–
Soria	–	–	–	–	–	–	–	–	–	–	–	–
Valladolid	–	–	–	–	–	–	–	–	–	–	–	–
Zamora	–	–	–	–	–	–	–	–	–	–	–	–
CASTILLA Y LEÓN	**–**	**–**	**–**	**–**	**–**	**–**	**–**	**–**	**–**	**–**	**–**	**–**
MADRID	**–**	**–**	**–**	**–**	**–**	**–**	**–**	**–**	**–**	**–**	**–**	**–**

7.9.15.2. FRUTALES DE FRUTO FRESCO NO CÍTRICOS-AGUACATE: Análisis provincial de superficie, árboles diseminados, rendimiento y producción, 2022

Provincias y Comunidades Autónomas	Superficie en plantación regular (hectáreas)					Arboles diseminados (número)	Rendimiento			Producción (toneladas)		
	Total			En producción			Superficie en producción (kg/ha)		Arboles diseminados (kg/árbol)	En plantación regular	Árboles diseminados	Producción Total
	Secano	Regadío	Total	Secano	Regadío		Secano	Regadío				
Albacete	–	–	–	–	–	–	–	–	–	–	–	–
Ciudad Real	–	–	–	–	–	–	–	–	–	–	–	–
Cuenca	–	–	–	–	–	–	–	–	–	–	–	–
Guadalajara	–	–	–	–	–	–	–	–	–	–	–	–
Toledo	–	–	–	–	–	–	–	–	–	–	–	–
CASTILLA-LA MANCHA	**–**	**–**	**–**	**–**	**–**	**–**	**–**	**–**	**–**	**–**	**–**	**–**
Alicante	–	497	497	–	273	–	–	5.500	–	1.502	–	1.502
Castellón	8	625	633	–	300	–	–	7.000	–	2.100	–	2.100
Valencia	–	1.180	1.180	–	872	–	–	10.600	–	9.246	–	9.246
C. VALENCIANA	**8**	**2.302**	**2.310**	**–**	**1.445**	**–**	**–**	**8.889**	**–**	**12.848**	**–**	**12.848**
R. DE MURCIA	**–**	**6**	**6**	**–**	**3**	**–**	**–**	**8.000**	**–**	**24**	**–**	**24**
Badajoz	–	2	2	–	–	–	–	–	–	–	–	–
Cáceres	–	–	–	–	–	–	–	–	–	–	–	–
EXTREMADURA	**–**	**2**	**2**	**–**	**–**	**–**	**–**	**–**	**–**	**–**	**–**	**–**

7.9.15.2. FRUTALES DE FRUTO FRESCO NO CÍTRICOS-AGUACATE: Análisis provincial de superficie, árboles diseminados, rendimiento y producción, 2022

Provincias y Comunidades Autónomas	Superficie en plantación regular (hectáreas)					Arboles diseminados (número)	Rendimiento			Producción (toneladas)		
	Total			En producción			Superficie en producción (kg/ha)		Arboles diseminados (kg/árbol)	En plantación regular	Árboles diseminados	Producción Total
	Secano	Regadío	Total	Secano	Regadío		Secano	Regadío				
Almería	–	68	68	–	5	–	–	9.960	–	50	–	50
Cádiz	112	1.758	1.870	64	840	–	4.000	8.200	–	7.144	–	7.144
Córdoba	–	–	–	–	–	–	–	–	–	–	–	–
Granada	2	2.818	2.820	–	2.733	–	–	6.321	30	17.275	–	17.275
Huelva	–	1.800	1.800	–	1.100	–	–	4.409	–	4.850	–	4.850
Jaén	–	–	–	–	–	–	–	–	–	–	–	–
Málaga	–	7.829	7.829	–	7.542	–	–	6.500	–	49.023	–	49.023
Sevilla	2	260	262	–	25	–	–	1.500	–	38	–	38
ANDALUCÍA	**116**	**14.533**	**14.649**	**64**	**12.245**	**–**	**4.000**	**6.380**	**–**	**78.380**	**–**	**78.380**
Las Palmas	–	317	317	–	295	25.080	–	6.000	20	1.767	502	2.269
S.C. de Tenerife	–	2.155	2.155	–	1.948	18.839	–	6.264	9	12.199	170	12.369
CANARIAS	**–**	**2.472**	**2.472**	**–**	**2.243**	**43.919**	**–**	**6.229**	**15**	**13.966**	**672**	**14.638**
ESPAÑA	**138**	**19.381**	**19.519**	**71**	**15.945**	**43.919**	**3.751**	**6.586**	**15**	**105.275**	**672**	**105.947**

7.9.16.1. FRUTALES DE FRUTO FRESCO NO CÍTRICOS-PLATANERA:
Serie histórica de superficie, árboles diseminados, rendimiento, producción, precio, valor

Años	Superficie en plantación regular		Árboles diseminados (miles de árboles)	Rendimiento de la superficie en producción (qm/ha)	Producción (miles de toneladas)	Precio medio percibido por los agricultores (euros/100kg)	Valor (miles de euros)
	Total (miles de hectáreas)	En producción (miles de hectáreas)					
2012	9,1	9,1	0	379,7	346,5	40,35	139.816
2013	9,1	9,1	0	397,3	361,0	47,97	173.165
2014	9,1	9,1	0	400,4	363,6	50,19	182.467
2015	9,0	8,7	0	438,7	382,0	43,56	166.392
2016	9,0	8,7	0	472,3	408,7	37,01	151.266
2017	9,1	8,7	0	481,9	421,3	45,80	192.961
2018	9,1	8,8	0	439,1	386,2	58,82	227.178
2019	9,1	8,7	0	458,5	398,7	50,23	200.278
2020	9,1	8,8	0	478,7	420,1	53,50	224.777
2021	9,1	8,6	0	475,4	409,1	45,84	187.534
2022	8,9	8,5	0	408,1	348,9	101,32	353.479

GRÁFICO: Evolución de la superficie total de platanera (miles de hectáreas)

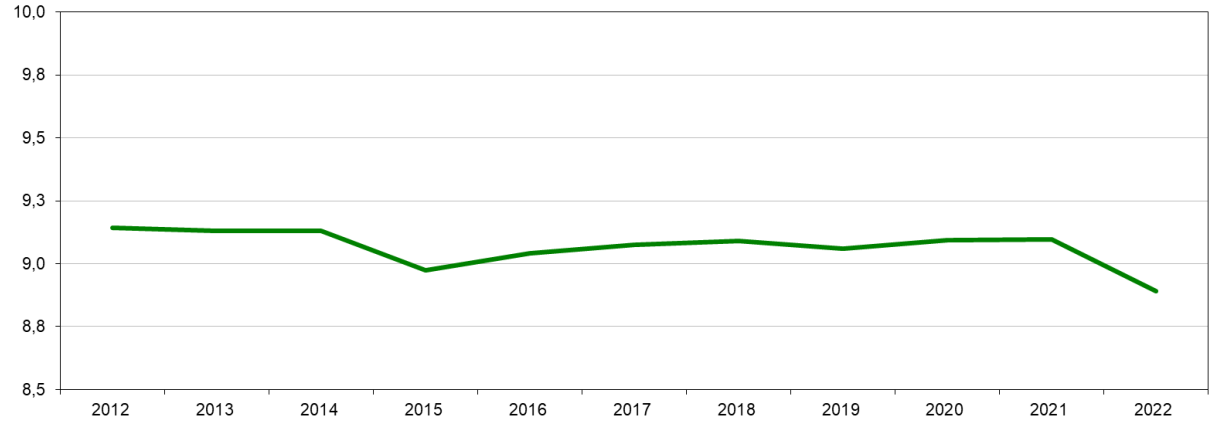

GRÁFICO: Evolución de la producción de platanera (miles de toneladas)

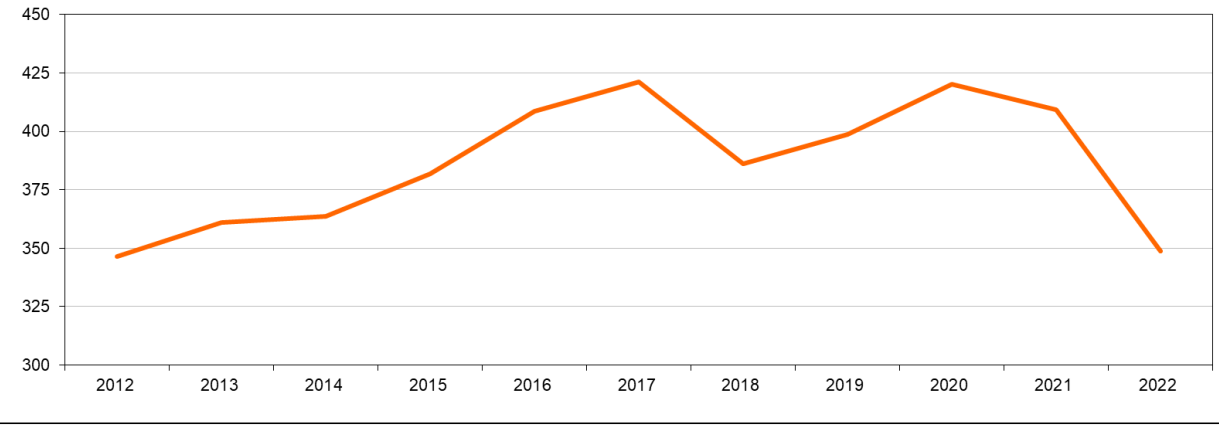

GRÁFICO: Evolución del valor de platanera (miles de euros)

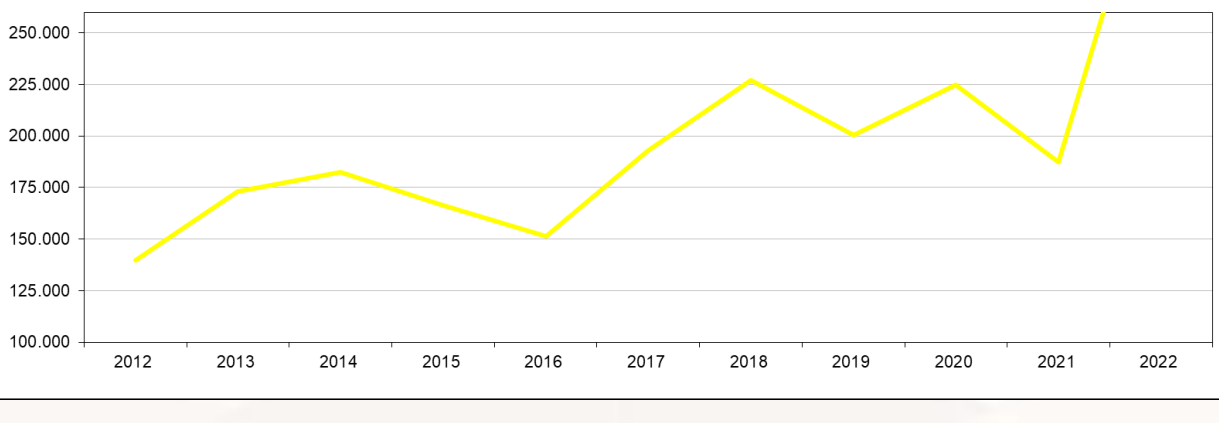

7.9.16.2. FRUTALES DE FRUTO FRESCO NO CÍTRICOS-PLATANERA: Análisis provincial de superficie, árboles diseminados, rendimiento y producción, 2022

Provincias y Comunidades Autónomas	Superficie en plantación regular (hectáreas)					Arboles diseminados (número)	Rendimiento			Producción (toneladas)		
	Total			En producción			Superficie en producción (kg/ha)		Arboles diseminados (kg/árbol)	En plantación regular	Árboles diseminados	Producción Total
	Secano	Regadío	Total	Secano	Regadío		Secano	Regadío				
A Coruña	–	–	–	–	–	–	–	–	–	–	–	–
Lugo	–	–	–	–	–	–	–	–	–	–	–	–
Ourense	–	–	–	–	–	–	–	–	–	–	–	–
Pontevedra	–	–	–	–	–	–	–	–	–	–	–	–
GALICIA	–	–	–	–	–	–	–	–	–	–	–	–
P. DE ASTURIAS	–	–	–	–	–	–	–	–	–	–	–	–
CANTABRIA	–	–	–	–	–	–	–	–	–	–	–	–
Alava	–	–	–	–	–	–	–	–	–	–	–	–
Guipúzcoa	–	–	–	–	–	–	–	–	–	–	–	–
Vizcaya	–	–	–	–	–	–	–	–	–	–	–	–
PAÍS VASCO	–	–	–	–	–	–	–	–	–	–	–	–
NAVARRA	–	–	–	–	–	–	–	–	–	–	–	–
LA RIOJA	–	–	–	–	–	–	–	–	–	–	–	–
Huesca	–	–	–	–	–	–	–	–	–	–	–	–
Teruel	–	–	–	–	–	–	–	–	–	–	–	–
Zaragoza	–	–	–	–	–	–	–	–	–	–	–	–
ARAGÓN	–	–	–	–	–	–	–	–	–	–	–	–

7.9.16.2. FRUTALES DE FRUTO FRESCO NO CÍTRICOS-PLATANERA: Análisis provincial de superficie, árboles diseminados, rendimiento y producción, 2022

Provincias y Comunidades Autónomas	Superficie en plantación regular (hectáreas)					Arboles diseminados (número)	Rendimiento			Producción (toneladas)		
	Total			En producción			Superficie en producción (kg/ha)		Arboles diseminados (kg/árbol)	En plantación regular	Árboles diseminados	Producción Total
	Secano	Regadío	Total	Secano	Regadío		Secano	Regadío				
Barcelona	–	–	–	–	–	–	–	–	–	–	–	–
Girona	–	–	–	–	–	–	–	–	–	–	–	–
Lleida	–	–	–	–	–	–	–	–	–	–	–	–
Tarragona	–	–	–	–	–	–	–	–	–	–	–	–
CATALUÑA	**–**	**–**	**–**	**–**	**–**	**–**	**–**	**–**	**–**	**–**	**–**	**–**
BALEARES	**–**	**–**	**–**	**–**	**–**	**–**	**–**	**–**	**–**	**–**	**–**	**–**
Avila	–	–	–	–	–	–	–	–	–	–	–	–
Burgos	–	–	–	–	–	–	–	–	–	–	–	–
León	–	–	–	–	–	–	–	–	–	–	–	–
Palencia	–	–	–	–	–	–	–	–	–	–	–	–
Salamanca	–	–	–	–	–	–	–	–	–	–	–	–
Segovia	–	–	–	–	–	–	–	–	–	–	–	–
Soria	–	–	–	–	–	–	–	–	–	–	–	–
Valladolid	–	–	–	–	–	–	–	–	–	–	–	–
Zamora	–	–	–	–	–	–	–	–	–	–	–	–
CASTILLA Y LEÓN	**–**	**–**	**–**	**–**	**–**	**–**	**–**	**–**	**–**	**–**	**–**	**–**

7.9.16.2. FRUTALES DE FRUTO FRESCO NO CÍTRICOS-PLATANERA: Análisis provincial de superficie, árboles diseminados, rendimiento y producción, 2022

Provincias y Comunidades Autónomas	Superficie en plantación regular (hectáreas)					Arboles diseminados (número)	Rendimiento			Producción (toneladas)		
	Total			En producción			Superficie en producción (kg/ha)		Arboles diseminados (kg/árbol)	En plantación regular	Árboles diseminados	Producción Total
	Secano	Regadío	Total	Secano	Regadío		Secano	Regadío				
Albacete	–	–	–	–	–	–	–	–	–	–	–	–
Ciudad Real	–	–	–	–	–	–	–	–	–	–	–	–
Cuenca	–	–	–	–	–	–	–	–	–	–	–	–
Guadalajara	–	–	–	–	–	–	–	–	–	–	–	–
Toledo	–	–	–	–	–	–	–	–	–	–	–	–
CASTILLA-LA MANCHA	**–**	**–**	**–**	**–**	**–**	**–**	**–**	**–**	**–**	**–**	**–**	**–**
Alicante	–	–	–	–	–	–	–	–	–	–	–	–
Castellón	–	–	–	–	–	–	–	–	–	–	–	–
Valencia	–	–	–	–	–	–	–	–	–	–	–	–
C. VALENCIANA	**–**	**–**	**–**	**–**	**–**	**–**	**–**	**–**	**–**	**–**	**–**	**–**
R. DE MURCIA	**–**	**–**	**–**	**–**	**–**	**–**	**–**	**–**	**–**	**–**	**–**	**–**
Badajoz	–	–	–	–	–	–	–	–	–	–	–	–
Cáceres	–	–	–	–	–	–	–	–	–	–	–	–
EXTREMADURA	**–**	**–**	**–**	**–**	**–**	**–**	**–**	**–**	**–**	**–**	**–**	**–**

7.9.16.2. FRUTALES DE FRUTO FRESCO NO CÍTRICOS-PLATANERA: Análisis provincial de superficie, árboles diseminados, rendimiento y producción, 2022

Provincias y Comunidades Autónomas	Superficie en plantación regular (hectáreas)					Arboles diseminados (número)	Rendimiento			Producción (toneladas)		
	Total			En producción			Superficie en producción (kg/ha)		Arboles diseminados (kg/árbol)	En plantación regular	Árboles diseminados	Producción Total
	Secano	Regadío	Total	Secano	Regadío		Secano	Regadío				
Almería	–	–	–	–	–	–	–	–	–	–	–	–
Cádiz	–	–	–	–	–	–	–	–	–	–	–	–
Córdoba	–	–	–	–	–	–	–	–	–	–	–	–
Granada	–	–	–	–	–	30	–	–	–	–	–	–
Huelva	–	–	–	–	–	–	–	–	–	–	–	–
Jaén	–	–	–	–	–	–	–	–	–	–	–	–
Málaga	–	–	–	–	–	–	–	–	–	–	–	–
Sevilla	–	–	–	–	–	–	–	–	–	–	–	–
ANDALUCÍA	**–**	**–**	**–**	**–**	**–**	**30**	**–**	**–**	**–**	**–**	**–**	**–**
Las Palmas	–	1.942	1.942	–	1.818	–	–	49.114	–	89.270	–	89.270
S.C. de Tenerife	–	6.950	6.950	–	6.730	–	–	38.575	–	259.604	–	259.604
CANARIAS	**–**	**8.892**	**8.892**	**–**	**8.548**	**–**	**–**	**40.816**	**–**	**348.874**	**–**	**348.874**
ESPAÑA	**–**	**8.892**	**8.892**	**–**	**8.548**	**30**	**–**	**40.816**	**–**	**348.874**	**–**	**348.874**

7.9.17.1. FRUTALES DE FRUTO FRESCO NO CÍTRICOS-KIWI:

Serie histórica de superficie, árboles diseminados, rendimiento, producción, precio y valor

Años	Superficie en plantación regular		Árboles diseminados (miles de árboles)	Rendimiento de la superficie en producción (qm/ha)	Producción (toneladas)	Precio medio percibido por los agricultores (euros/100kg)	Valor (miles de euros)
	Total (hectáreas)	En producción (hectáreas)					
2012	1.413,0	1.322,0	103	142,2	18.804,0	70,83	13.319
2013	1.423,0	1.344,0	101	147,6	19.834,0	81,13	16.091
2014	1.469,0	1.384,0	101	150,9	20.884,0	83,05	17.344
2015	1.502,0	1.415,0	105	149,4	21.135,0	78,89	16.673
2016	1.989,0	1.593,0	110	134,4	21.409,0	81,07	17.366
2017	1.485,0	1.335,0	110	160,8	21.463,0	81,12	17.411
2018	1.469,0	1.328,0	111	179,5	23.833,0	89,39	21.304
2019	1.549,0	1.375,0	111	178,2	24.508,0	84,72	20.763
2020	1.589,0	1.386,0	111	199,2	27.613,0	93,85	25.914
2021	1.639,0	1.424,0	111	201,2	28.654,0	96,94	27.777
2022	1.691,0	1.399,0	111	197,2	27.593,0	105,98	29.243

GRÁFICO: Evolución de la superficie total de kiwi (miles de hectáreas)

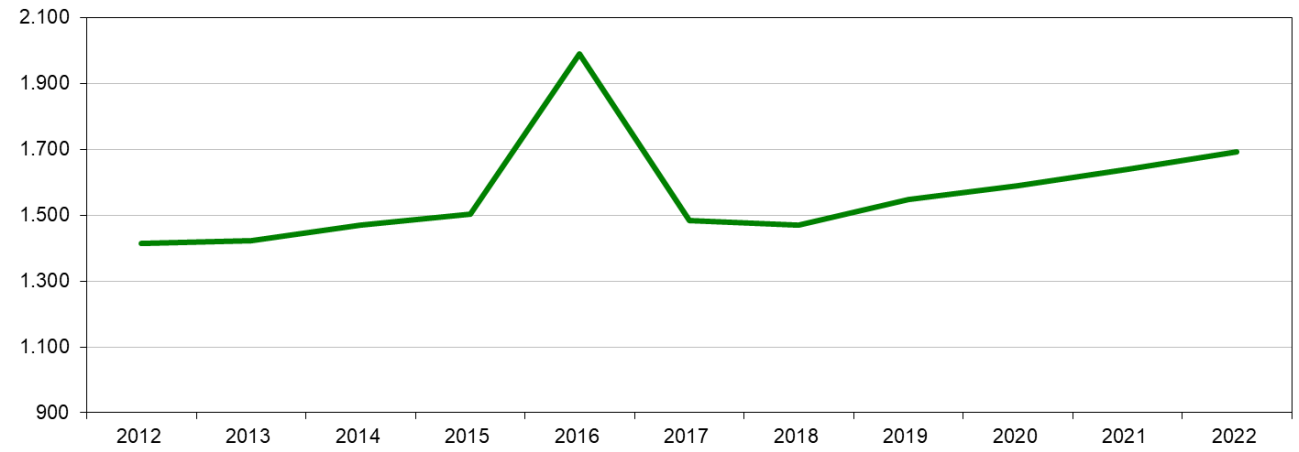

GRÁFICO: Evolución de la producción de kiwi (toneladas)

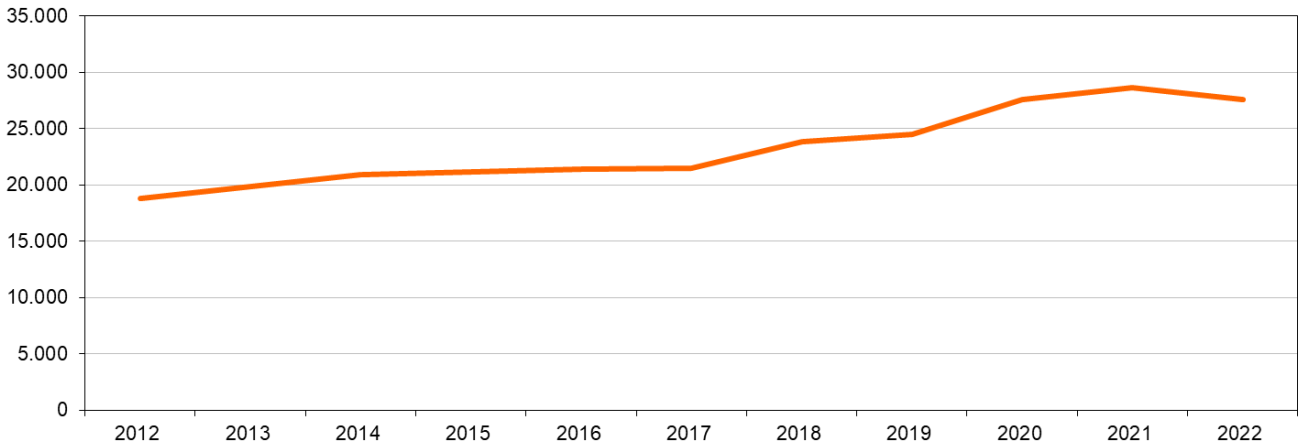

GRÁFICO: Evolución del valor de kiwi (miles de euros)

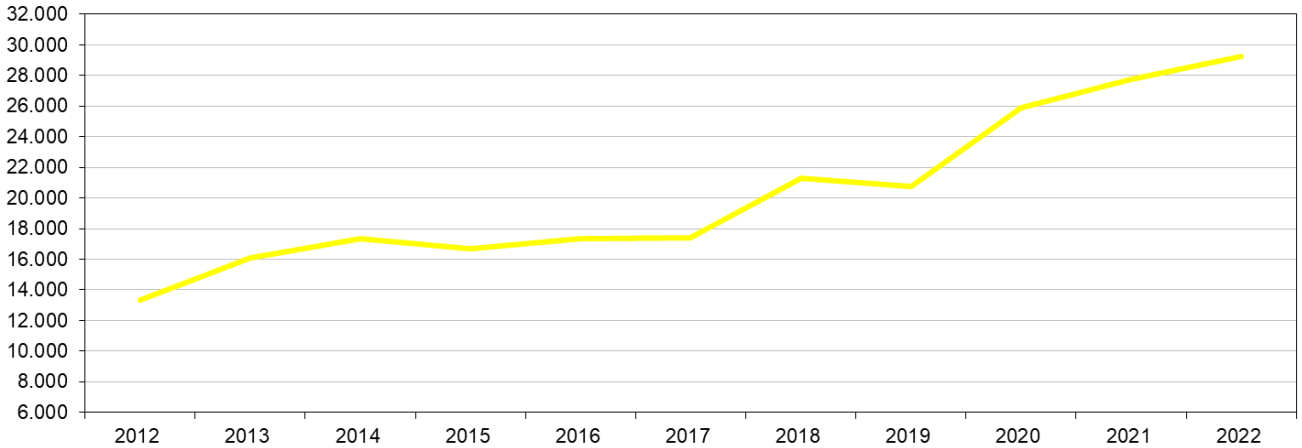

7.9.17.2. FRUTALES DE FRUTO FRESCO NO CÍTRICOS-KIWI: Análisis provincial de superficie, árboles diseminados, rendimiento y producción, 2022

Provincias y Comunidades Autónomas	Superficie en plantación regular (hectáreas)					Arboles diseminados (número)	Rendimiento			Producción (toneladas)		
	Total			En producción			Superficie en producción (kg/ha)		Arboles diseminados (kg/árbol)	En plantación regular	Árboles diseminados	Producción Total
	Secano	Regadío	Total	Secano	Regadío		Secano	Regadío				
A Coruña	215	55	270	214	54	71.120	16.050	21.990	49	4.622	3.485	8.107
Lugo	21	5	26	18	5	2.240	7.725	16.550	28	222	63	285
Ourense	17	4	21	15	4	2.755	12.870	17.990	31	265	85	350
Pontevedra	449	111	560	432	108	11.030	14.875	22.575	60	8.864	662	9.526
GALICIA	**702**	**175**	**877**	**679**	**171**	**87.145**	**15.011**	**22.107**	**49**	**13.973**	**4.295**	**18.268**
P. DE ASTURIAS	**–**	**280**	**280**	**–**	**242**	**16.000**	**–**	**15.400**	**6**	**3.727**	**96**	**3.823**
CANTABRIA	**–**	**17**	**17**	**–**	**16**	**–**	**–**	**23.812**	**–**	**381**	**–**	**381**
Alava	–	4	4	–	4	–	–	15.000	–	60	–	60
Guipúzcoa	–	48	48	–	48	1.500	–	18.500	17	888	26	914
Vizcaya	–	75	75	–	59	815	–	17.500	19	1.033	15	1.048
PAÍS VASCO	**–**	**127**	**127**	**–**	**111**	**2.315**	**–**	**17.842**	**18**	**1.981**	**41**	**2.022**
NAVARRA	**7**	**18**	**25**	**5**	**17**	**–**	**530**	**550**	**–**	**12**	**–**	**12**
LA RIOJA	**–**	**5**	**5**	**–**	**5**	**–**	**–**	**9.000**	**–**	**45**	**–**	**45**
Huesca	–	43	43	–	43	–	–	13.000	–	559	–	559
Teruel	–	–	–	–	–	–	–	–	–	–	–	–
Zaragoza	–	–	–	–	–	–	–	–	–	–	–	–
ARAGÓN	**–**	**43**	**43**	**–**	**43**	**–**	**–**	**13.000**	**–**	**559**	**–**	**559**

7.9.17.2. FRUTALES DE FRUTO FRESCO NO CÍTRICOS-KIWI: Análisis provincial de superficie, árboles diseminados, rendimiento y producción, 2022

Provincias y Comunidades Autónomas	Superficie en plantación regular (hectáreas)					Arboles diseminados (número)	Rendimiento			Producción (toneladas)		
	Total			En producción			Superficie en producción (kg/ha)		Arboles diseminados (kg/árbol)	En plantación regular	Árboles diseminados	Producción Total
	Secano	Regadío	Total	Secano	Regadío		Secano	Regadío				
Barcelona	–	9	9	–	9	–	–	19.800	–	178	–	178
Girona	–	2	2	–	1	–	–	16.500	–	17	–	17
Lleida	–	63	63	–	18	–	–	38.733	–	697	–	697
Tarragona	–	5	5	–	–	–	–	–	–	–	–	–
CATALUÑA	**–**	**79**	**79**	**–**	**28**	**–**	**–**	**31.853**	**–**	**892**	**–**	**892**
BALEARES	**–**	**12**	**12**	**–**	**12**	**–**	**–**	**3.150**	**–**	**38**	**–**	**38**
Avila	–	–	–	–	–	–	–	–	–	–	–	–
Burgos	–	–	–	–	–	25	–	–	–	–	–	–
León	–	–	–	–	–	–	–	–	–	–	–	–
Palencia	–	–	–	–	–	–	–	–	–	–	–	–
Salamanca	–	–	–	–	–	–	–	–	–	–	–	–
Segovia	–	–	–	–	–	–	–	–	–	–	–	–
Soria	–	–	–	–	–	–	–	–	–	–	–	–
Valladolid	–	–	–	–	–	–	–	–	–	–	–	–
Zamora	–	–	–	–	–	–	–	–	–	–	–	–
CASTILLA Y LEÓN	**–**	**–**	**–**	**–**	**–**	**25**	**–**	**–**	**–**	**–**	**–**	**–**
MADRID	**–**	**–**	**–**	**–**	**–**	**–**	**–**	**–**	**–**	**–**	**–**	**–**

7.9.17.2. FRUTALES DE FRUTO FRESCO NO CÍTRICOS-KIWI: Análisis provincial de superficie, árboles diseminados, rendimiento y producción, 2022

Provincias y Comunidades Autónomas	Superficie en plantación regular (hectáreas)					Arboles diseminados (número)	Rendimiento			Producción (toneladas)		
	Total			En producción			Superficie en producción (kg/ha)		Arboles diseminados (kg/árbol)	En plantación regular	Árboles diseminados	Producción Total
	Secano	Regadío	Total	Secano	Regadío		Secano	Regadío				
Albacete	–	–	–	–	–	–	–	–	–	–	–	–
Ciudad Real	–	–	–	–	–	–	–	–	–	–	–	–
Cuenca	–	–	–	–	–	–	–	–	–	–	–	–
Guadalajara	–	–	–	–	–	–	–	–	–	–	–	–
Toledo	–	–	–	–	–	–	–	–	–	–	–	–
CASTILLA-LA MANCHA	**–**	**–**	**–**	**–**	**–**	**–**	**–**	**–**	**–**	**–**	**–**	**–**
Alicante	–	–	–	–	–	–	–	–	–	–	–	–
Castellón	–	1	1	–	1	–	–	20.000	–	20	–	20
Valencia	–	183	183	–	46	–	–	26.669	–	1.223	–	1.223
C. VALENCIANA	**–**	**184**	**184**	**–**	**47**	**–**	**–**	**26.527**	**–**	**1.243**	**–**	**1.243**
R. DE MURCIA	**–**	**–**	**–**	**–**	**–**	**–**	**–**	**–**	**–**	**–**	**–**	**–**
Badajoz	–	20	20	–	2	–	–	18.500	–	37	–	37
Cáceres	–	11	11	–	11	–	–	18.490	–	203	–	203
EXTREMADURA	**–**	**31**	**31**	**–**	**13**	**–**	**–**	**18.492**	**–**	**240**	**–**	**240**

7.9.17.2. FRUTALES DE FRUTO FRESCO NO CÍTRICOS-KIWI: Análisis provincial de superficie, árboles diseminados, rendimiento y producción, 2022

Provincias y Comunidades Autónomas	Superficie en plantación regular (hectáreas)					Arboles diseminados (número)	Rendimiento			Producción (toneladas)		
	Total			En producción			Superficie en producción (kg/ha)		Arboles diseminados (kg/árbol)	En plantación regular	Árboles diseminados	Producción Total
	Secano	Regadío	Total	Secano	Regadío		Secano	Regadío				
Almería	–	–	–	–	–	–	–	–	–	–	–	–
Cádiz	–	–	–	–	–	–	–	–	–	–	–	–
Córdoba	–	–	–	–	–	–	–	–	–	–	–	–
Granada	–	–	–	–	–	–	–	–	–	–	–	–
Huelva	–	1	1	–	1	–	–	10.000	–	10	–	10
Jaén	–	–	–	–	–	–	–	–	–	–	–	–
Málaga	–	–	–	–	–	–	–	–	–	–	–	–
Sevilla	–	1	1	–	–	–	–	–	–	–	–	–
ANDALUCÍA	**–**	**1**	**1**	**–**	**1**	**–**	**–**	**10.000**	**–**	**10**	**–**	**10**
Las Palmas	–	1	1	–	1	4.630	–	5.000	3	5	13	18
S.C. de Tenerife	–	9	9	–	8	900	–	5.000	5	37	5	42
CANARIAS	**–**	**10**	**10**	**–**	**9**	**5.530**	**–**	**5.000**	**3**	**41**	**19**	**60**
ESPAÑA	**709**	**982**	**1.691**	**684**	**715**	**111.015**	**14.906**	**18.117**	**40**	**23.142**	**4.451**	**27.593**

7.9.18.1. FRUTALES DE FRUTO FRESCO NO CÍTRICOS-PALMERA DATILERA:
Serie histórica de superficie, árboles diseminados, rendimiento, producción, precio y valor

Años	Superficie en plantación regular		Árboles diseminados (miles de árboles)	Rendimiento de la superficie en producción (qm/ha)	Producción (toneladas)	Precio medio percibido por los agricultores (euros/100kg)	Valor (miles de euros)
	Total (hectáreas)	En producción (hectáreas)					
2012	613,0	606,0	22	65,5	3.972,0	135,00	5.362
2013	588,0	573,0	18	50,1	2.872,0	100,00	2.872
2014	565,0	553,0	21	50,3	2.781,0	100,00	2.781
2015	531,0	517,0	18	43,7	2.260,0	200,00	4.520
2016	501,0	488,0	18	40,5	1.975,0	331,00	6.537
2017	492,0	488,0	18	37,9	1.848,0	314,00	5.803
2018	465,0	465,0	5	35,2	1.638,0	332,00	5.438
2019	455,0	455,0	5	30,2	1.375,0	346,50	4.764
2020	455,0	455,0	5	30,2	1.375,0	302,25	4.156
2021	468,0	457,0	5	35,2	1.609,0	291,00	4.682
2022	516,0	450,0	5	38,7	1.743,0	354,50	6.179

GRÁFICO: Evolución de la superficie total de palmera datilera(hectáreas)

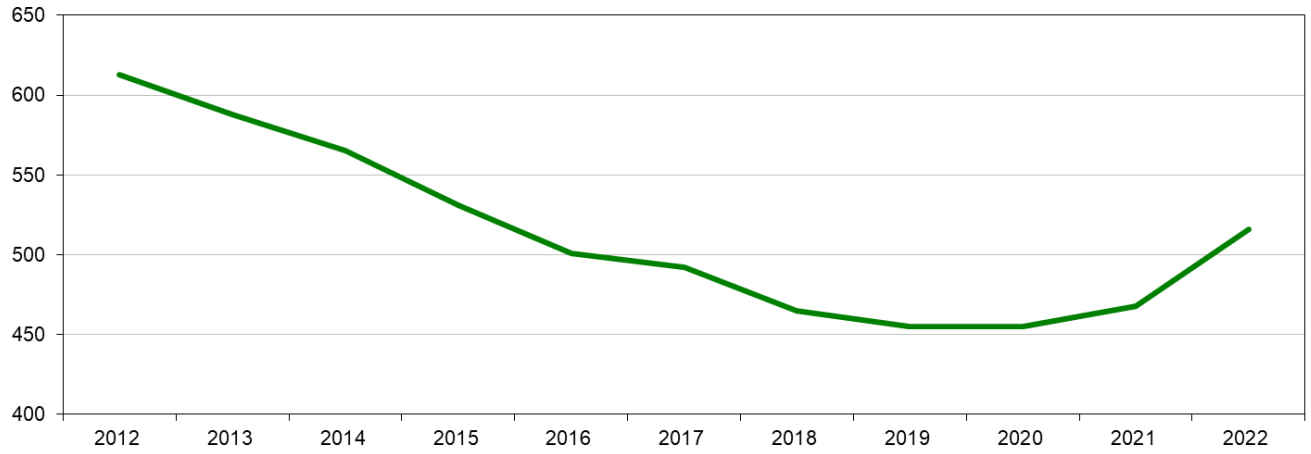

GRÁFICO: Evolución de la producción de palmera datilera (toneladas)

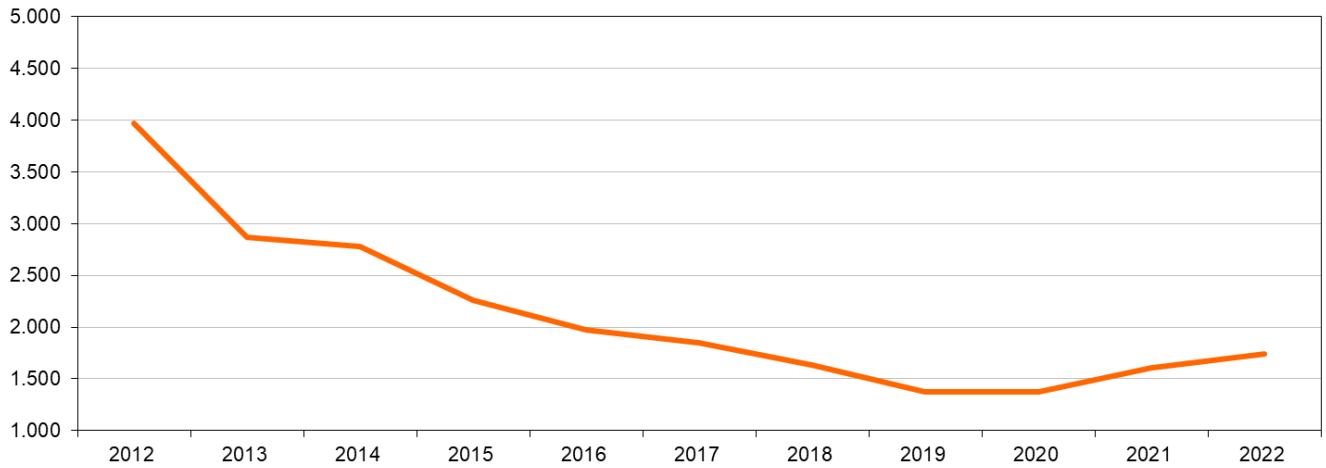

GRÁFICO: Evolución del valor de palmera datilera (miles de euros)

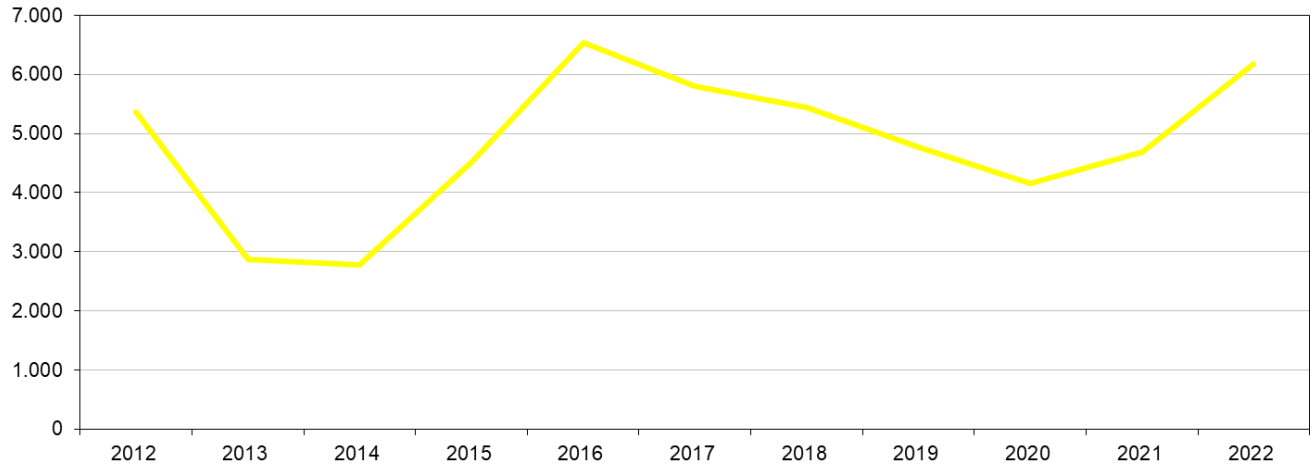

7.9.18.2. FRUTALES DE FRUTO FRESCO NO CÍTRICOS-PALMERA DATILERA:
Análisis provincial de superficie, árboles diseminados, rendimiento y producción, 2022

Provincias y Comunidades Autónomas	Superficie en plantación regular (hectáreas)					Arboles diseminados (número)	Rendimiento			Producción (toneladas)		
	Total			En producción			Superficie en producción (kg/ha)		Arboles diseminados (kg/árbol)	En plantación regular	Árboles diseminados	Producción Total
	Secano	Regadío	Total	Secano	Regadío		Secano	Regadío				
A Coruña	–	–	–	–	–	–	–	–	–	–	–	–
Lugo	–	–	–	–	–	–	–	–	–	–	–	–
Ourense	–	–	–	–	–	–	–	–	–	–	–	–
Pontevedra	–	–	–	–	–	–	–	–	–	–	–	–
GALICIA	–	–	–	–	–	–	–	–	–	–	–	–
P. DE ASTURIAS	–	–	–	–	–	–	–	–	–	–	–	–
CANTABRIA	–	–	–	–	–	–	–	–	–	–	–	–
Alava	–	–	–	–	–	–	–	–	–	–	–	–
Guipúzcoa	–	–	–	–	–	–	–	–	–	–	–	–
Vizcaya	–	–	–	–	–	–	–	–	–	–	–	–
PAÍS VASCO	–	–	–	–	–	–	–	–	–	–	–	–
NAVARRA	–	–	–	–	–	–	–	–	–	–	–	–
LA RIOJA	–	–	–	–	–	–	–	–	–	–	–	–
Huesca	–	–	–	–	–	–	–	–	–	–	–	–
Teruel	–	–	–	–	–	–	–	–	–	–	–	–
Zaragoza	–	–	–	–	–	–	–	–	–	–	–	–
ARAGÓN	–	–	–	–	–	–	–	–	–	–	–	–

7.9.18.2. FRUTALES DE FRUTO FRESCO NO CÍTRICOS-PALMERA DATILERA:
Análisis provincial de superficie, árboles diseminados, rendimiento y producción, 2022

Provincias y Comunidades Autónomas	Superficie en plantación regular (hectáreas)					Arboles diseminados (número)	Rendimiento			Producción (toneladas)		
	Total			En producción			Superficie en producción (kg/ha)		Arboles diseminados (kg/árbol)	En plantación regular	Árboles diseminados	Producción Total
	Secano	Regadío	Total	Secano	Regadío		Secano	Regadío				
Barcelona	–	–	–	–	–	–	–	–	–	–	–	–
Girona	–	–	–	–	–	–	–	–	–	–	–	–
Lleida	–	–	–	–	–	–	–	–	–	–	–	–
Tarragona	–	–	–	–	–	–	–	–	–	–	–	–
CATALUÑA	–	–	–	–	–	–	–	–	–	–	–	–
BALEARES	–	–	–	–	–	–	–	–	–	–	–	–
Avila	–	–	–	–	–	–	–	–	–	–	–	–
Burgos	–	–	–	–	–	–	–	–	–	–	–	–
León	–	–	–	–	–	–	–	–	–	–	–	–
Palencia	–	–	–	–	–	–	–	–	–	–	–	–
Salamanca	–	–	–	–	–	–	–	–	–	–	–	–
Segovia	–	–	–	–	–	–	–	–	–	–	–	–
Soria	–	–	–	–	–	–	–	–	–	–	–	–
Valladolid	–	–	–	–	–	–	–	–	–	–	–	–
Zamora	–	–	–	–	–	–	–	–	–	–	–	–
CASTILLA Y LEÓN	–	–	–	–	–	–	–	–	–	–	–	–
MADRID	–	–	–	–	–	–	–	–	–	–	–	–

7.9.18.2. FRUTALES DE FRUTO FRESCO NO CÍTRICOS-PALMERA DATILERA:
Análisis provincial de superficie, árboles diseminados, rendimiento y producción, 2022

Provincias y Comunidades Autónomas	Superficie en plantación regular (hectáreas)					Arboles diseminados (número)	Rendimiento			Producción (toneladas)		
	Total			En producción			Superficie en producción (kg/ha)		Arboles diseminados (kg/árbol)	En plantación regular	Árboles diseminados	Producción Total
	Secano	Regadío	Total	Secano	Regadío		Secano	Regadío				
Albacete	–	–	–	–	–	–	–	–	–	–	–	–
Ciudad Real	–	–	–	–	–	–	–	–	–	–	–	–
Cuenca	–	–	–	–	–	–	–	–	–	–	–	–
Guadalajara	–	–	–	–	–	–	–	–	–	–	–	–
Toledo	–	–	–	–	–	–	–	–	–	–	–	–
CASTILLA-LA MANCHA	**–**	**–**	**–**	**–**	**–**	**–**	**–**	**–**	**–**	**–**	**–**	**–**
Alicante	–	461	461	–	450	–	–	3.850	–	1.733	–	1.733
Castellón	–	–	–	–	–	–	–	–	–	–	–	–
Valencia	–	–	–	–	–	–	–	–	–	–	–	–
C. VALENCIANA	**–**	**461**	**461**	**–**	**450**	**–**	**–**	**3.850**	**–**	**1.733**	**–**	**1.733**
R. DE MURCIA	**–**	**–**	**–**	**–**	**–**	**–**	**–**	**3.000**	**–**	**–**	**–**	**–**
Badajoz	–	–	–	–	–	–	–	–	–	–	–	–
Cáceres	–	–	–	–	–	–	–	–	–	–	–	–
EXTREMADURA	**–**	**–**	**–**	**–**	**–**	**–**	**–**	**–**	**–**	**–**	**–**	**–**

7.9.18.2. FRUTALES DE FRUTO FRESCO NO CÍTRICOS-PALMERA DATILERA:
Análisis provincial de superficie, árboles diseminados, rendimiento y producción, 2022

Provincias y Comunidades Autónomas	Superficie en plantación regular (hectáreas)					Arboles diseminados (número)	Rendimiento			Producción (toneladas)		
	Total			En producción			Superficie en producción (kg/ha)		Arboles diseminados (kg/árbol)	En plantación regular	Árboles diseminados	Producción Total
	Secano	Regadío	Total	Secano	Regadío		Secano	Regadío				
Almería	12	–	12	–	–	–	–	–	–	–	–	–
Cádiz	6	2	8	–	–	–	–	–	–	–	–	–
Córdoba	1	3	4	–	–	–	–	–	–	–	–	–
Granada	–	–	–	–	–	–	–	–	29	–	–	–
Huelva	–	–	–	–	–	–	–	–	–	–	–	–
Jaén	–	–	–	–	–	–	–	–	–	–	–	–
Málaga	13	16	29	–	–	–	–	–	–	–	–	–
Sevilla	–	2	2	–	–	–	–	–	–	–	–	–
ANDALUCÍA	**32**	**23**	**55**	**–**	**–**	**–**	**–**	**–**	**–**	**–**	**–**	**–**
Las Palmas	–	–	–	–	–	5.100	–	–	2	–	10	10
S.C. de Tenerife	–	–	–	–	–	–	–	–	–	–	–	–
CANARIAS	**–**	**–**	**–**	**–**	**–**	**5.100**	**–**	**–**	**2**	**–**	**10**	**10**
ESPAÑA	**32**	**484**	**516**	**–**	**450**	**5.100**	**–**	**3.850**	**2**	**1.733**	**10**	**1.743**

7.9.19.1. FRUTALES DE FRUTO FRESCO NO CÍTRICOS-CHUMBERA: Análisis provincial de superficie, árboles diseminados, rendimiento y producción, 2022

Provincias y Comunidades Autónomas	Superficie en plantación regular (hectáreas)					Arboles diseminados (número)	Rendimiento			Producción (toneladas)		
	Total			En producción			Superficie en producción (kg/ha)		Arboles diseminados (kg/árbol)	En plantación regular	Árboles diseminados	Producción Total
	Secano	Regadío	Total	Secano	Regadío		Secano	Regadío				
A Coruña	–	–	–	–	–	–	–	–	–	–	–	–
Lugo	–	–	–	–	–	–	–	–	–	–	–	–
Ourense	–	–	–	–	–	–	–	–	–	–	–	–
Pontevedra	–	–	–	–	–	–	–	–	–	–	–	–
GALICIA	–	–	–	–	–	–	–	–	–	–	–	–
P. DE ASTURIAS	–	–	–	–	–	–	–	–	–	–	–	–
CANTABRIA	–	–	–	–	–	–	–	–	–	–	–	–
Alava	–	–	–	–	–	–	–	–	–	–	–	–
Guipúzcoa	–	–	–	–	–	–	–	–	–	–	–	–
Vizcaya	–	–	–	–	–	–	–	–	–	–	–	–
PAÍS VASCO	–	–	–	–	–	–	–	–	–	–	–	–
NAVARRA	–	–	–	–	–	–	–	–	–	–	–	–
LA RIOJA	–	–	–	–	–	–	–	–	–	–	–	–
Huesca	–	–	–	–	–	–	–	–	–	–	–	–
Teruel	–	–	–	–	–	–	–	–	–	–	–	–
Zaragoza	–	–	–	–	–	–	–	–	–	–	–	–
ARAGÓN	–	–	–	–	–	–	–	–	–	–	–	–

7.9.19.1. FRUTALES DE FRUTO FRESCO NO CÍTRICOS-CHUMBERA: Análisis provincial de superficie, árboles diseminados, rendimiento y producción, 2022

Provincias y Comunidades Autónomas	Superficie en plantación regular (hectáreas)					Arboles diseminados (número)	Rendimiento			Producción (toneladas)		
	Total			En producción			Superficie en producción (kg/ha)		Arboles diseminados (kg/árbol)	En plantación regular	Árboles diseminados	Producción Total
	Secano	Regadío	Total	Secano	Regadío		Secano	Regadío				
Barcelona	–	–	–	–	–	–	–	–	–	–	–	–
Girona	–	–	–	–	–	–	–	–	–	–	–	–
Lleida	–	–	–	–	–	–	–	–	–	–	–	–
Tarragona	–	–	–	–	–	–	–	–	–	–	–	–
CATALUÑA	**–**	**–**	**–**	**–**	**–**	**–**	**–**	**–**	**–**	**–**	**–**	**–**
BALEARES	**–**	**–**	**–**	**–**	**–**	**–**	**–**	**–**	**–**	**–**	**–**	**–**
Avila	–	–	–	–	–	–	–	–	–	–	–	–
Burgos	–	–	–	–	–	–	–	–	–	–	–	–
León	–	–	–	–	–	–	–	–	–	–	–	–
Palencia	–	–	–	–	–	–	–	–	–	–	–	–
Salamanca	–	–	–	–	–	–	–	–	–	–	–	–
Segovia	–	–	–	–	–	–	–	–	–	–	–	–
Soria	–	–	–	–	–	–	–	–	–	–	–	–
Valladolid	–	–	–	–	–	–	–	–	–	–	–	–
Zamora	–	–	–	–	–	–	–	–	–	–	–	–
CASTILLA Y LEÓN	**–**	**–**	**–**	**–**	**–**	**–**	**–**	**–**	**–**	**–**	**–**	**–**
MADRID	**–**	**39**	**39**	**–**	**39**	**–**	**–**	**–**	**–**	**–**	**–**	**–**

7.9.19.1. FRUTALES DE FRUTO FRESCO NO CÍTRICOS-CHUMBERA: Análisis provincial de superficie, árboles diseminados, rendimiento y producción, 2022

Provincias y Comunidades Autónomas	Superficie en plantación regular (hectáreas)					Arboles diseminados (número)	Rendimiento			Producción (toneladas)		
	Total			En producción			Superficie en producción (kg/ha)		Arboles diseminados (kg/árbol)	En plantación regular	Árboles diseminados	Producción Total
	Secano	Regadío	Total	Secano	Regadío		Secano	Regadío				
Albacete	–	–	–	–	–	–	–	–	–	–	–	–
Ciudad Real	–	–	–	–	–	–	–	–	–	–	–	–
Cuenca	–	–	–	–	–	–	–	–	–	–	–	–
Guadalajara	–	–	–	–	–	–	–	–	–	–	–	–
Toledo	–	–	–	–	–	–	–	–	–	–	–	–
CASTILLA-LA MANCHA	**–**	**–**	**–**	**–**	**–**	**–**	**–**	**–**	**–**	**–**	**–**	**–**
Alicante	–	6	6	–	6	–	–	8.000	–	48	–	48
Castellón	–	–	–	–	–	–	–	–	–	–	–	–
Valencia	–	–	–	–	–	–	–	–	–	–	–	–
C. VALENCIANA	**–**	**6**	**6**	**–**	**6**	**–**	**–**	**8.000**	**–**	**48**	**–**	**48**
R. DE MURCIA	**7**	**50**	**57**	**6**	**50**	**10**	**2.400**	**6.600**	**12**	**345**	**–**	**345**
Badajoz	–	3	3	–	–	–	–	–	–	–	–	–
Cáceres	–	–	–	–	–	–	–	–	–	–	–	–
EXTREMADURA	**–**	**3**	**3**	**–**	**–**	**–**	**–**	**–**	**–**	**–**	**–**	**–**

7.9.19.1. FRUTALES DE FRUTO FRESCO NO CÍTRICOS-CHUMBERA: Análisis provincial de superficie, árboles diseminados, rendimiento y producción, 2022

Provincias y Comunidades Autónomas	Superficie en plantación regular (hectáreas)					Arboles diseminados (número)	Rendimiento			Producción (toneladas)		
	Total			En producción			Superficie en producción (kg/ha)		Arboles diseminados (kg/árbol)	En plantación regular	Árboles diseminados	Producción Total
	Secano	Regadío	Total	Secano	Regadío		Secano	Regadío				
Almería	–	10	10	–	9	–	–	5.500	–	50	–	50
Cádiz	–	–	–	–	–	–	–	–	–	–	–	–
Córdoba	–	–	–	–	–	–	2.500	4.000	–	–	–	–
Granada	5	–	5	–	–	150	–	–	6	–	1	1
Huelva	20	33	53	12	23	–	12.000	18.000	–	558	–	558
Jaén	–	–	–	–	–	–	–	–	–	–	–	–
Málaga	5	–	5	4	–	–	600	–	–	2	–	2
Sevilla	–	–	–	–	–	–	–	–	–	–	–	–
ANDALUCÍA	**30**	**43**	**73**	**16**	**32**	**150**	**9.150**	**14.484**	**6**	**610**	**1**	**611**
Las Palmas	54	37	91	54	37	68.285	983	4.874	2	235	137	372
S.C. de Tenerife	62	17	79	62	17	33.000	900	5.000	2	140	66	206
CANARIAS	**116**	**54**	**170**	**116**	**54**	**101.285**	**939**	**4.914**	**2**	**375**	**203**	**578**
ESPAÑA	**153**	**195**	**348**	**138**	**181**	**101.445**	**1.954**	**6.115**	**2**	**1.378**	**204**	**1.582**

7.9.20.1. FRUTALES DE FRUTO FRESCO NO CÍTRICOS-FRAMBUESO: Análisis provincial de superficie, árboles diseminados, rendimiento y producción, 2022

Provincias y Comunidades Autónomas	Superficie en plantación regular (hectáreas)					Arboles diseminados (número)	Rendimiento			Producción (toneladas)		
	Total			En producción			Superficie en producción (kg/ha)		Arboles diseminados (kg/árbol)	En plantación regular	Árboles diseminados	Producción Total
	Secano	Regadío	Total	Secano	Regadío		Secano	Regadío				
A Coruña	–	–	–	–	–	–	–	–	–	–	–	–
Lugo	20	5	25	20	5	–	4.650	5.500	–	121	–	121
Ourense	–	–	–	–	–	–	–	–	–	–	–	–
Pontevedra	–	–	–	–	–	–	–	–	–	–	–	–
GALICIA	**20**	**5**	**25**	**20**	**5**	**–**	**4.650**	**5.500**	**–**	**121**	**–**	**121**
P. DE ASTURIAS	**–**	**12**	**12**	**–**	**12**	**–**	**–**	**4.300**	**–**	**52**	**–**	**52**
CANTABRIA	**–**	**1**	**1**	**–**	**1**	**–**	**–**	**5.000**	**–**	**5**	**–**	**5**
Alava	1	–	1	–	–	–	2.500	–	–	–	–	–
Guipúzcoa	1	–	1	–	–	–	–	–	–	–	–	–
Vizcaya	1	–	1	–	–	–	–	–	–	–	–	–
PAÍS VASCO	**3**	**–**	**3**	**–**	**–**	**–**	**2.500**	**–**	**–**	**–**	**–**	**–**
NAVARRA	**–**	**–**	**–**	**–**	**–**	**–**	**–**	**–**	**–**	**–**	**–**	**–**
LA RIOJA	**–**	**–**	**–**	**–**	**–**	**–**	**–**	**–**	**–**	**–**	**–**	**–**
Huesca	–	–	–	–	–	–	–	–	–	–	–	–
Teruel	–	–	–	–	–	–	–	–	–	–	–	–
Zaragoza	–	–	–	–	–	–	–	–	–	–	–	–
ARAGÓN	**–**	**–**	**–**	**–**	**–**	**–**	**–**	**–**	**–**	**–**	**–**	**–**

7.9.20.1. FRUTALES DE FRUTO FRESCO NO CÍTRICOS-FRAMBUESO: Análisis provincial de superficie, árboles diseminados, rendimiento y producción, 2022

Provincias y Comunidades Autónomas	Superficie en plantación regular (hectáreas)					Arboles diseminados (número)	Rendimiento			Producción (toneladas)		
	Total			En producción			Superficie en producción (kg/ha)		Arboles diseminados (kg/árbol)	En plantación regular	Árboles diseminados	Producción Total
	Secano	Regadío	Total	Secano	Regadío		Secano	Regadío				
Barcelona	–	–	–	–	–	–	–	–	–	–	–	–
Girona	–	–	–	–	–	–	–	–	–	–	–	–
Lleida	–	–	–	–	–	–	–	–	–	–	–	–
Tarragona	1	–	1	1	–	–	2.800	–	–	3	–	3
CATALUÑA	**1**	**–**	**1**	**1**	**–**	**–**	**2.800**	**–**	**–**	**3**	**–**	**3**
BALEARES	**–**	**–**	**–**	**–**	**–**	**–**	**–**	**–**	**–**	**–**	**–**	**–**
Avila	–	2	2	–	–	–	–	–	–	–	–	–
Burgos	–	–	–	–	–	–	–	–	–	–	–	–
León	–	1	1	–	1	–	–	2.600	–	3	–	3
Palencia	–	–	–	–	–	–	–	–	–	–	–	–
Salamanca	–	–	–	–	–	–	–	–	–	–	–	–
Segovia	–	11	11	–	11	–	–	12.000	–	132	–	132
Soria	–	6	6	–	6	–	–	4.000	–	24	–	24
Valladolid	–	–	–	–	–	–	–	–	–	–	–	–
Zamora	–	–	–	–	–	–	–	–	–	–	–	–
CASTILLA Y LEÓN	**–**	**20**	**20**	**–**	**18**	**–**	**–**	**8.811**	**–**	**159**	**–**	**159**
MADRID	**–**	**1**	**1**	**–**	**1**	**–**	**–**	**5.153**	**–**	**5**	**–**	**5**

7.9.20.1. FRUTALES DE FRUTO FRESCO NO CÍTRICOS-FRAMBUESO: Análisis provincial de superficie, árboles diseminados, rendimiento y producción, 2022

Provincias y Comunidades Autónomas	Superficie en plantación regular (hectáreas)					Arboles diseminados (número)	Rendimiento			Producción (toneladas)		
	Total			En producción			Superficie en producción (kg/ha)		Arboles diseminados (kg/árbol)	En plantación regular	Árboles diseminados	Producción Total
	Secano	Regadío	Total	Secano	Regadío		Secano	Regadío				
Albacete	–	–	–	–	–	–	–	–	–	–	–	–
Ciudad Real	–	–	–	–	–	–	–	–	–	–	–	–
Cuenca	–	–	–	–	–	–	–	–	–	–	–	–
Guadalajara	–	–	–	–	–	–	–	–	–	–	–	–
Toledo	–	–	–	–	–	–	–	–	–	–	–	–
CASTILLA-LA MANCHA	**–**	**–**	**–**	**–**	**–**	**–**	**–**	**–**	**–**	**–**	**–**	**–**
Alicante	–	–	–	–	–	–	–	–	–	–	–	–
Castellón	–	–	–	–	–	–	–	–	–	–	–	–
Valencia	–	–	–	–	–	–	–	–	–	–	–	–
C. VALENCIANA	**–**	**–**	**–**	**–**	**–**	**–**	**–**	**–**	**–**	**–**	**–**	**–**
R. DE MURCIA	**–**	**–**	**–**	**–**	**–**	**–**	**–**	**–**	**–**	**–**	**–**	**–**
Badajoz	–	–	–	–	–	–	–	–	–	–	–	–
Cáceres	–	12	12	–	12	–	–	4.750	–	57	–	57
EXTREMADURA	**–**	**12**	**12**	**–**	**12**	**–**	**–**	**4.750**	**–**	**57**	**–**	**57**

7.9.20.1. FRUTALES DE FRUTO FRESCO NO CÍTRICOS-FRAMBUESO: Análisis provincial de superficie, árboles diseminados, rendimiento y producción, 2022

Provincias y Comunidades Autónomas	Superficie en plantación regular (hectáreas)					Arboles diseminados (número)	Rendimiento			Producción (toneladas)		
	Total			En producción			Superficie en producción (kg/ha)		Arboles diseminados (kg/árbol)	En plantación regular	Árboles diseminados	Producción Total
	Secano	Regadío	Total	Secano	Regadío		Secano	Regadío				
Almería	–	1	1	–	1	–	–	3.000	–	3	–	3
Cádiz	–	23	23	–	23	–	–	10.000	–	230	–	230
Córdoba	–	–	–	–	–	–	–	–	–	–	–	–
Granada	–	14	14	–	11	150	–	9.341	–	103	–	103
Huelva	–	2.120	2.120	–	2.120	–	–	21.000	–	44.520	–	44.520
Jaén	–	–	–	–	–	–	–	–	–	–	–	–
Málaga	–	–	–	–	–	–	–	–	–	–	–	–
Sevilla	–	12	12	–	12	–	–	9.000	–	108	–	108
ANDALUCÍA	**–**	**2.170**	**2.170**	**–**	**2.167**	**150**	**–**	**20.749**	**–**	**44.964**	**–**	**44.964**
Las Palmas	–	3	3	–	3	–	–	15.000	–	42	–	42
S.C. de Tenerife	–	1	1	–	1	–	–	10.000	–	13	–	13
CANARIAS	**–**	**4**	**4**	**–**	**4**	**–**	**–**	**13.750**	**–**	**55**	**–**	**55**
ESPAÑA	**24**	**2.225**	**2.249**	**21**	**2.220**	**150**	**4.562**	**20.416**	**–**	**45.421**	**–**	**45.421**

7.9.21.1. OTROS FRUTALES DE FRUTO CARNOSO NO CÍTRICOS: Análisis provincial de superficie, árboles diseminados, rendimiento y producción, 2022

Provincias y Comunidades Autónomas	Superficie en plantación regular (hectáreas)					Arboles diseminados (número)	Rendimiento			Producción (con cáscara) (toneladas)		
	Total			En producción			Superficie en producción (kg/ha)		Arboles diseminados	En plantación regular	Árboles diseminados	Producción Total
	Secano	Regadío	Total	Secano	Regadío		Secano	Regadío	(kg/árbol)			
A Coruña	–	–	–	–	–	–	–	–	–	–	–	–
Lugo	–	–	–	–	–	–	–	–	–	–	–	–
Ourense	–	–	–	–	–	–	–	–	–	–	–	–
Pontevedra	–	–	–	–	–	–	–	–	–	–	–	–
GALICIA	–	–	–	–	–	–	–	–	–	–	–	–
P. DE ASTURIAS	–	–	–	–	–	–	–	–	–	–	–	–
CANTABRIA	–	–	–	–	–	–	–	–	–	–	–	–
Alava	–	–	–	–	–	–	–	–	–	–	–	–
Guipúzcoa	–	–	–	–	–	–	–	–	–	–	–	–
Vizcaya	–	–	–	–	–	–	–	–	–	–	–	–
PAÍS VASCO	–	–	–	–	–	–	–	–	–	–	–	–
NAVARRA	–	–	–	–	–	–	–	–	–	–	–	–
LA RIOJA	–	–	–	–	–	–	–	–	–	–	–	–
Huesca	–	–	–	–	–	–	–	–	–	–	–	–
Teruel	–	–	–	–	–	–	–	–	–	–	–	–
Zaragoza	–	–	–	–	–	–	–	–	–	–	–	–
ARAGÓN	–	–	–	–	–	–	–	–	–	–	–	–

7.9.21.1. OTROS FRUTALES DE FRUTO CARNOSO NO CÍTRICOS: Análisis provincial de superficie, árboles diseminados, rendimiento y producción, 2022

Provincias y Comunidades Autónomas	Superficie en plantación regular (hectáreas)					Arboles diseminados (número)	Rendimiento			Producción (con cáscara) (toneladas)		
	Total			En producción			Superficie en producción (kg/ha)		Arboles diseminados (kg/árbol)	En plantación regular	Árboles diseminados	Producción Total
	Secano	Regadío	Total	Secano	Regadío		Secano	Regadío				
Barcelona	–	–	–	–	–	–	–	–	–	–	–	–
Girona	–	–	–	–	–	–	–	–	–	–	–	–
Lleida	–	–	–	–	–	–	–	–	–	–	–	–
Tarragona	–	–	–	–	–	–	–	–	–	–	–	–
CATALUÑA	**–**	**–**	**–**	**–**	**–**	**–**	**–**	**–**	**–**	**–**	**–**	**–**
BALEARES	**–**	**2**	**2**	**–**	**2**	**–**	**–**	**3.000**	**–**	**6**	**–**	**6**
Avila	–	–	–	–	–	–	–	–	–	–	–	–
Burgos	–	–	–	–	–	–	–	–	–	–	–	–
León	–	–	–	–	–	–	–	–	–	–	–	–
Palencia	–	–	–	–	–	–	–	–	–	–	–	–
Salamanca	–	–	–	–	–	–	–	–	–	–	–	–
Segovia	–	–	–	–	–	–	–	–	–	–	–	–
Soria	–	–	–	–	–	–	–	–	–	–	–	–
Valladolid	–	–	–	–	–	–	–	–	–	–	–	–
Zamora	–	–	–	–	–	–	–	–	–	–	–	–
CASTILLA Y LEÓN	**–**	**–**	**–**	**–**	**–**	**–**	**–**	**–**	**–**	**–**	**–**	**–**
MADRID	**–**	**–**	**–**	**–**	**–**	**–**	**–**	**–**	**–**	**–**	**–**	**–**

7.9.21.1. OTROS FRUTALES DE FRUTO CARNOSO NO CÍTRICOS: Análisis provincial de superficie, árboles diseminados, rendimiento y producción, 2022

Provincias y Comunidades Autónomas	Superficie en plantación regular (hectáreas)					Arboles diseminados (número)	Rendimiento			Producción (con cáscara) (toneladas)		
	Total			En producción			Superficie en producción (kg/ha)		Arboles diseminados (kg/árbol)	En plantación regular	Árboles diseminados	Producción Total
	Secano	Regadío	Total	Secano	Regadío		Secano	Regadío				
Albacete	–	3	3	–	3	–	–	3.000	–	9	–	9
Ciudad Real	–	3	3	–	–	–	–	–	–	–	–	–
Cuenca	–	–	–	–	–	–	–	–	–	–	–	–
Guadalajara	–	–	–	–	–	–	–	–	–	–	–	–
Toledo	–	–	–	–	–	–	–	–	–	–	–	–
CASTILLA-LA MANCHA	**–**	**6**	**6**	**–**	**3**	**–**	**–**	**3.000**	**–**	**9**	**–**	**9**
Alicante	–	16	16	–	3	–	–	4.000	–	12	–	12
Castellón	1	3	4	–	–	–	–	–	–	–	–	–
Valencia	56	31	87	–	–	–	–	–	–	–	–	–
C. VALENCIANA	**57**	**50**	**107**	**–**	**3**	**–**	**–**	**4.000**	**–**	**12**	**–**	**12**
R. DE MURCIA	**–**	**57**	**57**	**–**	**48**	**–**	**–**	**115.000**	**–**	**5.520**	**–**	**5.520**
Badajoz	–	3	3	–	2	–	–	6.000	–	18	–	18
Cáceres	–	–	–	–	–	–	–	–	–	–	–	–
EXTREMADURA	**–**	**3**	**3**	**–**	**2**	**–**	**–**	**6.000**	**–**	**18**	**–**	**18**

7.9.21.1. OTROS FRUTALES DE FRUTO CARNOSO NO CÍTRICOS: Análisis provincial de superficie, árboles diseminados, rendimiento y producción, 2022

Provincias y Comunidades Autónomas	Superficie en plantación regular (hectáreas)					Arboles diseminados (número)	Rendimiento			Producción (con cáscara) (toneladas)		
	Total			En producción			Superficie en producción (kg/ha)		Arboles diseminados	En plantación regular	Árboles diseminados	Producción Total
	Secano	Regadío	Total	Secano	Regadío		Secano	Regadío	(kg/árbol)			
Almería	–	19	19	–	18	–	–	71.528	–	1.288	–	1.288
Cádiz	14	4	18	15	5	–	1.500	2.500	–	35	–	35
Córdoba	–	2	2	–	–	–	–	–	–	–	–	–
Granada	1	4	5	–	1	760	–	2.500	27	3	20	23
Huelva	–	15	15	–	14	–	–	8.500	–	128	–	128
Jaén	–	–	–	–	–	–	–	–	–	–	–	–
Málaga	11	42	53	4	41	–	1.300	2.400	–	104	–	104
Sevilla	4	3	7	–	–	–	–	–	–	–	–	–
ANDALUCÍA	**30**	**89**	**119**	**19**	**79**	**760**	**1.458**	**19.239**	**27**	**1.557**	**21**	**1.578**
Las Palmas	1	241	242	1	216	32.553	450	41.503	5	8.936	163	9.099
S.C. de Tenerife	2	434	436	2	386	32.605	2.727	45.880	7	17.744	228	17.972
CANARIAS	**3**	**675**	**678**	**3**	**602**	**65.158**	**1.968**	**44.310**	**6**	**26.680**	**391**	**27.071**
ESPAÑA	**90**	**882**	**972**	**22**	**739**	**65.918**	**1.527**	**45.674**	**6**	**33.802**	**412**	**34.214**

7.10.1.1. FRUTALES DE FRUTO SECO-ALMENDRO:

Serie histórica de superficie, árboles diseminados, rendimiento, producción, precio, valor

Años	Superficie en plantación regular		Árboles diseminados (miles de árboles)	Rendimiento de la superficie en producción (qm/ha)	Producción (miles de toneladas)	Precio medio percibido por los agricultores (euros/100kg)	Valor (miles de euros)
	Total (miles de hectáreas)	En producción (miles de hectáreas)					
2012	530,2	503,1	732	4,2	212,1	89,74	190.305
2013	534,1	502,7	726	2,8	143,1	149,42	213.792
2014	527,0	487,5	645	4,0	195,7	147,59	288.832
2015	548,6	487,7	506	4,3	209,4	185,48	388.475
2016	583,7	498,6	580	4,0	198,8	172,82	343.509
2017	633,6	525,7	565	4,6	243,9	146,23	356.620
2018	657,8	555,6	540	6,1	339,0	114,38	387.786
2019	582,2	587,0	494	5,8	340,4	133,16	453.305
2020	718,5	599,6	484	7,0	421,6	105,45	444.588
2021	744,5	620,2	487	6,0	371,5	115,53	429.148
2022	761,7	634,3	471	4,2	263,6	119,37	314.656

(1) En equivalente con cáscara, siendo el coeficiente de conversión de almendra pelada a con cáscara 3,30.

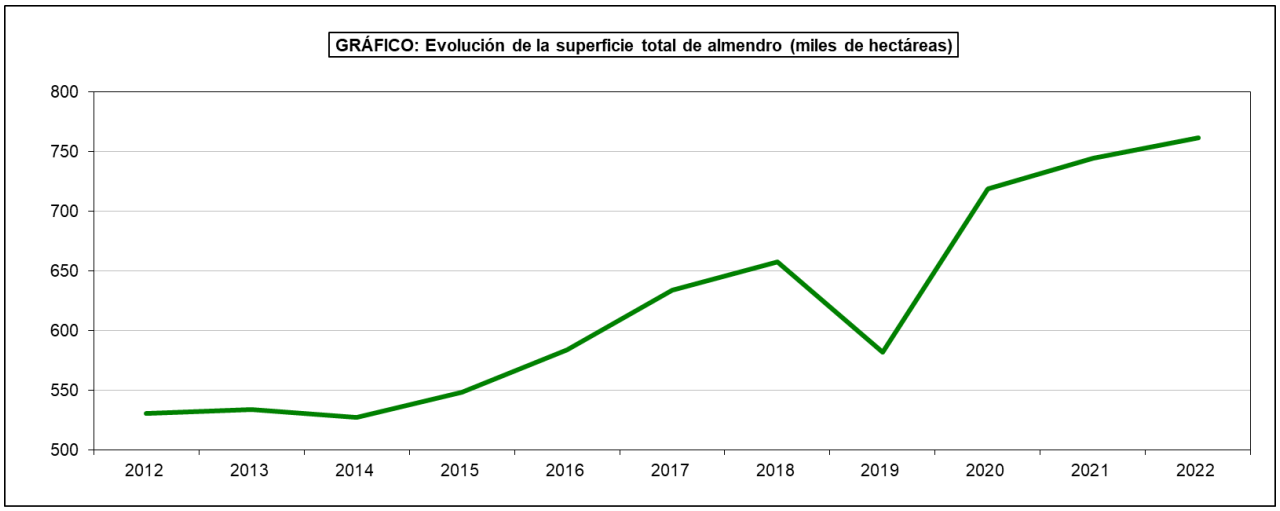
GRÁFICO: Evolución de la superficie total de almendro (miles de hectáreas)
800
750
700
650
600
550
500
2012
2013
2014
2015
2016
2017
2018
2019
2020
2021
2022

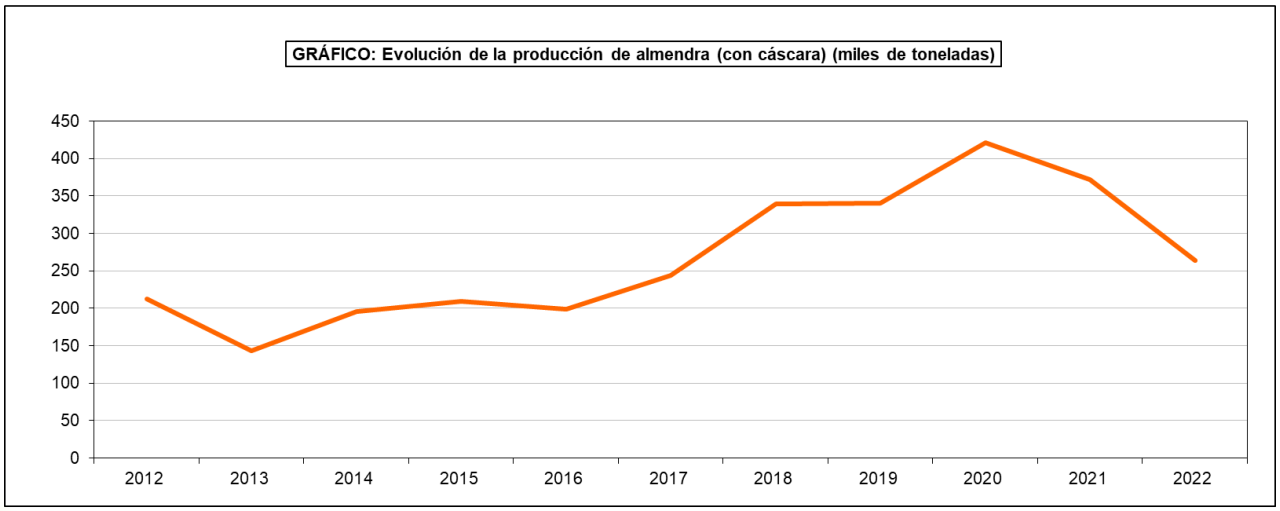
GRÁFICO: Evolución de la producción de almendra (con cáscara) (miles de toneladas)
450
400
350
300
250
200
150
100
50
0
2012
2013
2014
2015
2016
2017
2018
2019
2020
2021
2022

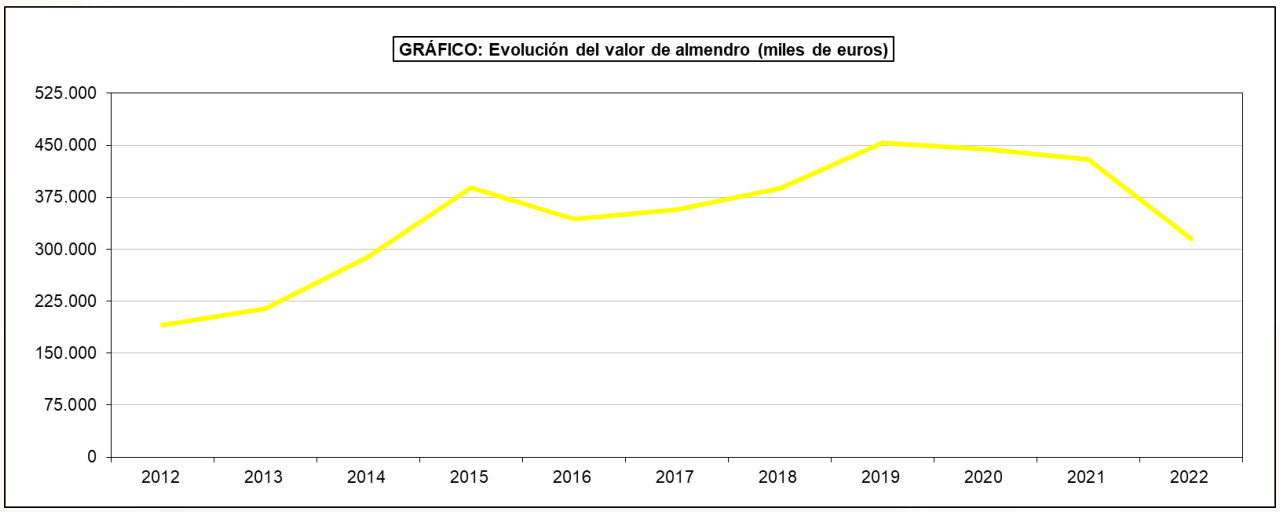
GRÁFICO: Evolución del valor de almendro (miles de euros)
525.000
450.000
375.000
300.000
225.000
150.000
75.000
0
2012
2013
2014
2015
2016
2017
2018
2019
2020
2021
2022

7.10.1.2. FRUTALES DE FRUTO SECO-ALMENDRO: Análisis provincial de superficie, árboles diseminados, rendimiento y producción, 2022

Provincias y Comunidades Autónomas	Superficie en plantación regular (hectáreas)					Arboles diseminados (número)	Rendimiento			Producción (con cascara) (toneladas)		
	Total			En producción			Superficie en producción (kg/ha)		Arboles diseminados	En plantación regular	Árboles diseminados	Producción Total
	Secano	Regadío	Total	Secano	Regadío		Secano	Regadío	(kg/árbol)			
A Coruña	–	–	–	–	–	–	–	–	–	–	–	–
Lugo	–	–	–	–	–	–	–	–	–	–	–	–
Ourense	1	–	1	–	–	–	–	–	–	–	–	–
Pontevedra	–	–	–	–	–	–	–	–	–	–	–	–
GALICIA	**1**	**–**	**1**	**–**	**–**	**–**	**–**	**–**	**–**	**–**	**–**	**–**
P. DE ASTURIAS	**–**	**–**	**–**	**–**	**–**	**–**	**–**	**–**	**–**	**–**	**–**	**–**
CANTABRIA	**2**	**–**	**2**	**–**	**–**	**–**	**–**	**–**	**–**	**–**	**–**	**–**
Alava	75	–	75	75	–	12.875	1.070	–	3	80	39	119
Guipúzcoa	–	–	–	–	–	–	–	–	–	–	–	–
Vizcaya	–	–	–	–	–	40	–	–	3	–	–	–
PAÍS VASCO	**75**	**–**	**75**	**75**	**–**	**12.915**	**1.070**	**–**	**3**	**80**	**39**	**119**
NAVARRA	**2.104**	**2.620**	**4.724**	**1.870**	**1.851**	**4.212**	**55**	**1.400**	**1**	**2.694**	**4**	**2.698**
LA RIOJA	**8.735**	**1.548**	**10.283**	**5.335**	**1.164**	**–**	**215**	**1.934**	**–**	**3.397**	**–**	**3.397**
Huesca	11.707	8.207	19.914	11.016	5.638	–	195	310	–	3.896	–	3.896
Teruel	20.520	2.001	22.521	19.875	1.727	–	225	970	–	6.147	–	6.147
Zaragoza	31.795	14.176	45.971	30.384	11.563	–	355	810	–	20.152	–	20.152
ARAGÓN	**64.022**	**24.384**	**88.406**	**61.275**	**18.928**	**–**	**284**	**676**	**–**	**30.195**	**–**	**30.195**

7.10.1.2. FRUTALES DE FRUTO SECO-ALMENDRO: Análisis provincial de superficie, árboles diseminados, rendimiento y producción, 2022

Provincias y Comunidades Autónomas	Superficie en plantación regular (hectáreas)					Arboles diseminados (número)	Rendimiento			Producción (con cascara) (toneladas)		
	Total			En producción			Superficie en producción (kg/ha)		Arboles diseminados	En plantación regular	Árboles diseminados	Producción Total
	Secano	Regadío	Total	Secano	Regadío		Secano	Regadío	(kg/árbol)			
Barcelona	534	20	554	519	14	–	319	923	–	178	–	178
Girona	7	35	42	5	6	–	500	867	–	8	–	8
Lleida	10.810	8.477	19.287	10.300	3.913	–	117	654	–	3.764	–	3.764
Tarragona	14.558	4.492	19.050	13.797	3.286	–	173	1.017	–	5.729	–	5.729
CATALUÑA	**25.909**	**13.024**	**38.933**	**24.621**	**7.219**	**–**	**153**	**820**	**–**	**9.679**	**–**	**9.679**
BALEARES	**23.702**	**330**	**24.032**	**13.005**	**330**	**–**	**210**	**760**	**–**	**2.982**	**–**	**2.982**
Avila	67	9	76	39	2	–	420	2.040	–	20	–	20
Burgos	198	6	204	134	4	16.360	360	1.000	–	52	–	52
León	109	55	164	48	20	575	160	400	–	16	–	16
Palencia	33	28	61	6	–	4.886	–	–	–	–	–	–
Salamanca	750	65	815	577	41	5.330	190	980	–	150	–	150
Segovia	20	–	20	20	–	1.400	2.900	–	–	58	–	58
Soria	389	78	467	389	78	–	150	530	–	100	–	100
Valladolid	99	1.170	1.269	58	408	–	120	500	–	211	–	211
Zamora	600	68	668	450	24	–	398	1.300	–	210	–	210
CASTILLA Y LEÓN	**2.265**	**1.479**	**3.744**	**1.721**	**577**	**28.551**	**281**	**577**	**–**	**817**	**–**	**817**
MADRID	**1.001**	**102**	**1.103**	**386**	**4**	**17.749**	**825**	**926**	**2**	**323**	**35**	**358**

7.10.1.2. FRUTALES DE FRUTO SECO-ALMENDRO: Análisis provincial de superficie, árboles diseminados, rendimiento y producción, 2022

Provincias y Comunidades Autónomas	Superficie en plantación regular (hectáreas)					Arboles diseminados (número)	Rendimiento			Producción (con cascara) (toneladas)		
	Total			En producción			Superficie en producción (kg/ha)		Arboles diseminados (kg/árbol)	En plantación regular	Árboles diseminados	Producción Total
	Secano	Regadío	Total	Secano	Regadío		Secano	Regadío				
Albacete	63.672	18.560	82.232	51.500	12.500	–	130	325	–	10.758	–	10.758
Ciudad Real	15.871	4.491	20.362	9.023	1.550	3.804	300	1.500	2	5.032	8	5.040
Cuenca	28.427	1.274	29.701	23.873	757	182.200	50	250	1	1.383	182	1.565
Guadalajara	599	43	642	400	32	13.000	100	200	1	46	13	59
Toledo	21.374	4.049	25.423	18.071	2.431	–	375	800	–	8.722	–	8.722
CASTILLA-LA MANCHA	**129.943**	**28.417**	**158.360**	**102.867**	**17.270**	**199.004**	**169**	**494**	**1**	**25.941**	**203**	**26.144**
Alicante	15.361	6.813	22.174	14.850	5.815	–	184	892	–	7.927	–	7.927
Castellón	31.150	2.850	34.000	24.800	2.542	–	303	1.208	–	10.577	–	10.577
Valencia	29.577	5.649	35.226	27.327	3.513	–	415	1.125	–	15.282	–	15.282
C. VALENCIANA	**76.088**	**15.312**	**91.400**	**66.977**	**11.870**	**–**	**322**	**1.029**	**–**	**33.786**	**–**	**33.786**
R. DE MURCIA	**76.708**	**7.661**	**84.369**	**69.368**	**6.590**	**–**	**293**	**997**	**–**	**26.895**	**–**	**26.895**
Badajoz	5.630	6.690	12.320	4.566	4.099	–	560	3.620	–	17.395	–	17.395
Cáceres	799	2.726	3.525	779	1.771	–	570	3.081	–	5.901	–	5.901
EXTREMADURA	**6.429**	**9.416**	**15.845**	**5.345**	**5.870**	**–**	**561**	**3.457**	**–**	**23.296**	**–**	**23.296**

7.10.1.2. FRUTALES DE FRUTO SECO-ALMENDRO: Análisis provincial de superficie, árboles diseminados, rendimiento y producción, 2022

Provincias y Comunidades Autónomas	Superficie en plantación regular (hectáreas)					Arboles diseminados (número)	Rendimiento			Producción (con cascara) (toneladas)		
	Total			En producción			Superficie en producción (kg/ha)		Arboles diseminados	En plantación regular	Árboles diseminados	Producción Total
	Secano	Regadío	Total	Secano	Regadío		Secano	Regadío	(kg/árbol)			
Almería	57.016	2.066	59.082	54.133	1.712	–	150	855	–	9.569	–	9.569
Cádiz	1.871	1.007	2.878	708	545	–	600	2.500	–	1.787	–	1.787
Córdoba	5.630	8.375	14.005	1.263	4.175	–	600	4.500	–	19.545	–	19.545
Granada	109.235	9.815	119.050	99.822	8.709	48.748	282	523	1	32.704	49	32.753
Huelva	651	1.294	1.945	648	700	–	2.300	3.500	–	3.940	–	3.940
Jaén	4.750	2.051	6.801	4.627	1.879	–	500	1.900	–	5.884	–	5.884
Málaga	18.594	411	19.005	18.280	411	–	200	1.200	–	4.149	–	4.149
Sevilla	4.314	13.026	17.340	3.100	8.800	–	800	2.600	–	25.360	–	25.360
ANDALUCÍA	**202.061**	**38.045**	**240.106**	**182.581**	**26.931**	**48.748**	**260**	**2.063**	**1**	**102.938**	**49**	**102.987**
Las Palmas	45	46	91	45	36	123.841	180	1.000	1	44	124	168
S.C. de Tenerife	174	14	188	174	9	35.878	180	1.000	1	40	36	76
CANARIAS	**219**	**60**	**279**	**219**	**45**	**159.719**	**180**	**1.000**	**1**	**84**	**160**	**244**
ESPAÑA	**619.264**	**142.398**	**761.662**	**535.645**	**98.649**	**470.898**	**254**	**1.291**	**1**	**263.107**	**490**	**263.597**

7.10.2.1. FRUTALES DE FRUTO SECO-AVELLANO:
Serie histórica de superficie, árboles diseminados, rendimiento, producción, precio, valor

Años	Superficie en plantación regular		Árboles diseminados (miles de árboles)	Rendimiento de la superficie en producción	Producción (toneladas)	Precio medio percibido por los agricultores	Valor (miles de euros)
	Total (hectáreas)	En producción (hectáreas)		(qm/ha)		(euros/100kg)	
2012	13.912,0	13.843,0	251	10,4	14.406,0	164,52	23.701
2013	13.796,0	13.671,0	231	11,2	15.302,0	159,77	24.448
2014	13.591,0	13.517,0	230	10,0	13.544,0	230,90	31.273
2015	13.301,0	12.134,0	230	9,4	11.423,0	283,75	32.413
2016	13.137,0	12.260,0	230	7,8	9.510,0	248,08	23.592
2017	12.806,0	11.997,0	230	7,9	9.510,0	179,11	17.033
2018	13.505,0	12.671,0	233	6,3	8.033,0	165,31	13.279
2019	13.023,0	12.256,0	233	10,1	12.371,0	195,48	24.183
2020	13.067,0	12.018,0	233	4,6	5.587,0	217,35	12.143
2021	13.110,0	12.151,0	219	6,5	7.854,0	227,41	17.861
2022	12.663,0	11.368,0	219	7,2	8.239,0	231,12	19.042

(1) En equivalente con cáscara, siendo el coeficiente de conversión de avellana pelada a con cáscara 2,03.

GRÁFICO: Evolución de la superficie total de avellano (hectáreas)

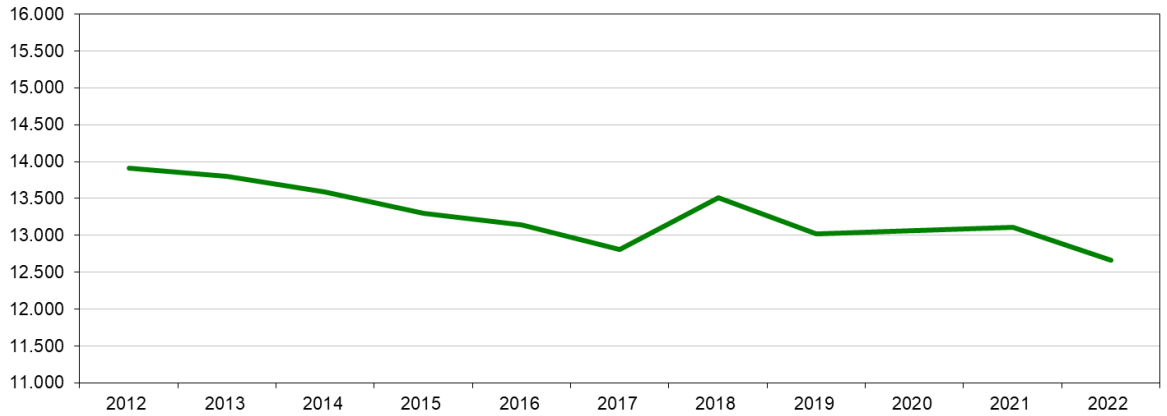

GRÁFICO: Evolución de la producción de avellano (toneladas)

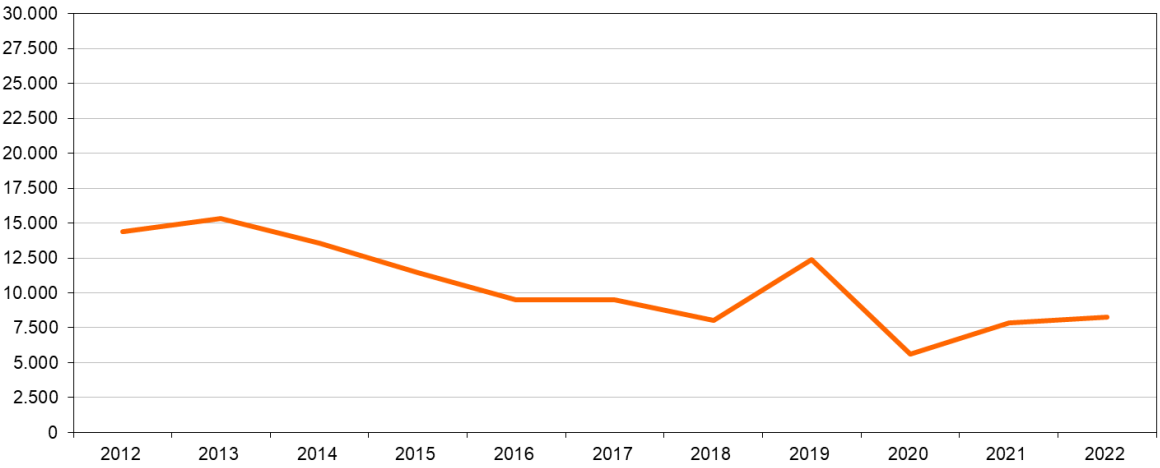

GRÁFICO: Evolución del valor de avellano (miles de euros)

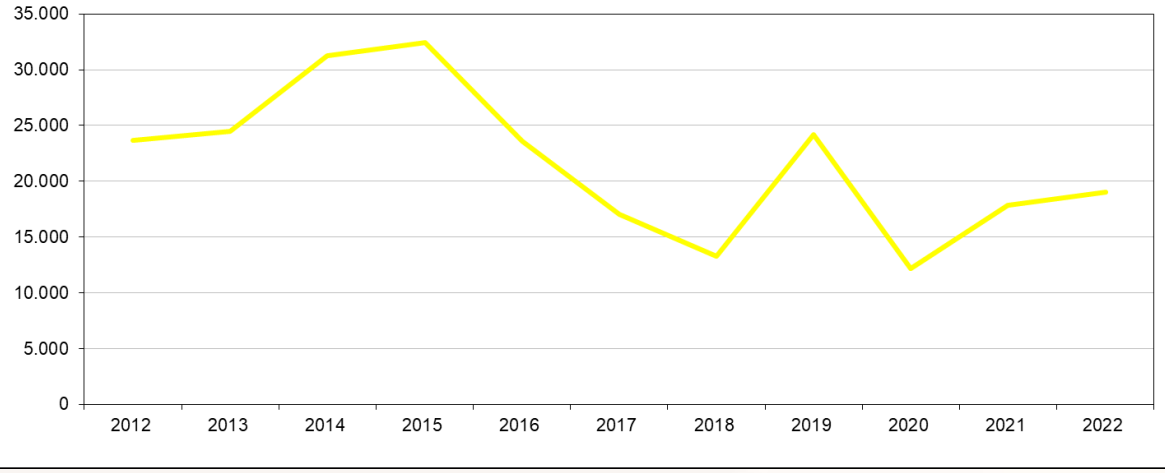

7.10.2.2. FRUTALES DE FRUTO SECO-AVELLANO: Análisis provincial de superficie, árboles diseminados, rendimiento y producción, 2022

Provincias y Comunidades Autónomas	Superficie en plantación regular (hectáreas)					Arboles diseminados (número)	Rendimiento			Producción (con cascara) (toneladas)		
	Total			En producción			Superficie en producción (kg/ha)		Arboles diseminados (kg/árbol)	En plantación regular	Árboles diseminados	Producción Total
	Secano	Regadío	Total	Secano	Regadío		Secano	Regadío				
A Coruña	–	–	–	–	–	–	–	–	–	–	–	–
Lugo	–	–	–	–	–	–	–	–	–	–	–	–
Ourense	–	–	–	–	–	–	–	–	–	–	–	–
Pontevedra	–	–	–	–	–	–	–	–	–	–	–	–
GALICIA	**–**	**–**	**–**	**–**	**–**	**–**	**–**	**–**	**–**	**–**	**–**	**–**
P. DE ASTURIAS	**1**	**–**	**1**	**–**	**–**	**170.000**	**–**	**–**	**–**	**52**	**–**	**52**
CANTABRIA	**1**	**–**	**1**	**–**	**–**	**–**	**–**	**–**	**–**	**–**	**–**	**–**
Alava	80	–	80	80	–	3.160	1.130	–	4	90	13	103
Guipúzcoa	26	–	26	26	–	16.000	950	–	3	25	48	73
Vizcaya	28	–	28	28	–	22.850	1.120	–	5	31	115	146
PAÍS VASCO	**134**	**–**	**134**	**134**	**–**	**42.010**	**1.093**	**–**	**4**	**146**	**176**	**322**
NAVARRA	**8**	**4**	**12**	**5**	**–**	**4.090**	**500**	**–**	**2**	**3**	**8**	**11**
LA RIOJA	**1**	**6**	**7**	**1**	**2**	**–**	**1.000**	**1.000**	**–**	**3**	**–**	**3**
Huesca	2	5	7	2	2	–	900	1.700	–	5	–	5
Teruel	21	3	24	17	3	–	240	620	–	5	–	5
Zaragoza	2	1	3	1	1	–	350	1.500	–	2	–	2
ARAGÓN	**25**	**9**	**34**	**20**	**6**	**–**	**312**	**1.127**	**–**	**12**	**–**	**12**

7.10.2.2. FRUTALES DE FRUTO SECO-AVELLANO: Análisis provincial de superficie, árboles diseminados, rendimiento y producción, 2022

Provincias y Comunidades Autónomas	Superficie en plantación regular (hectáreas)					Arboles diseminados (número)	Rendimiento			Producción (con cascara) (toneladas)		
	Total			En producción			Superficie en producción (kg/ha)		Arboles diseminados (kg/árbol)	En plantación regular	Árboles diseminados	Producción Total
	Secano	Regadío	Total	Secano	Regadío		Secano	Regadío				
Barcelona	37	35	72	37	25	–	500	1.108	–	46	–	46
Girona	461	480	941	427	442	–	433	632	–	464	–	464
Lleida	3	5	8	3	2	–	500	1.600	–	5	–	5
Tarragona	2.880	7.598	10.478	2.776	6.566	–	293	930	–	6.920	–	6.920
CATALUÑA	**3.381**	**8.118**	**11.499**	**3.243**	**7.035**	**–**	**314**	**912**	**–**	**7.435**	**–**	**7.435**
BALEARES	**–**	**–**	**–**	**–**	**–**	**–**	**–**	**–**	**–**	**–**	**–**	**–**
Avila	–	–	–	–	–	54	–	–	–	–	–	–
Burgos	4	–	4	3	–	965	300	–	–	1	–	1
León	4	3	7	–	–	1.215	–	–	–	–	–	–
Palencia	–	3	3	–	–	–	–	–	–	–	–	–
Salamanca	–	–	–	–	–	–	–	–	–	–	–	–
Segovia	–	–	–	–	–	–	–	–	–	–	–	–
Soria	–	–	–	–	–	–	–	–	–	–	–	–
Valladolid	–	2	2	–	2	–	–	500	–	1	–	1
Zamora	–	–	–	–	–	–	–	–	–	–	–	–
CASTILLA Y LEÓN	**8**	**8**	**16**	**3**	**2**	**2.234**	**300**	**500**	**–**	**2**	**–**	**2**
MADRID	-	-	-	-	-	-	-	-	-	-	-	-

7.10.2.2. FRUTALES DE FRUTO SECO-AVELLANO: Análisis provincial de superficie, árboles diseminados, rendimiento y producción, 2022

Provincias y Comunidades Autónomas	Superficie en plantación regular (hectáreas)					Arboles diseminados (número)	Rendimiento			Producción (con cascara) (toneladas)		
	Total			En producción			Superficie en producción (kg/ha)		Arboles diseminados	En plantación regular	Árboles diseminados	Producción Total
	Secano	Regadío	Total	Secano	Regadío		Secano	Regadío	(kg/árbol)			
Albacete	–	10	10	–	7	–	–	700	–	5	–	5
Ciudad Real	–	–	–	–	–	–	–	–	–	–	–	–
Cuenca	1	–	1	1	–	–	350	–	–	–	–	–
Guadalajara	–	–	–	–	–	–	–	–	–	–	–	–
Toledo	1	–	1	–	–	–	375	800	–	–	–	–
CASTILLA-LA MANCHA	**2**	**10**	**12**	**1**	**7**	**–**	**350**	**700**	**–**	**5**	**–**	**5**
Alicante	2	–	2	2	–	–	190	–	–	1	–	1
Castellón	888	20	908	884	16	–	425	910	–	390	–	390
Valencia	10	1	11	7	–	–	680	–	–	5	–	5
C. VALENCIANA	**900**	**21**	**921**	**893**	**16**	**–**	**426**	**910**	**–**	**396**	**–**	**396**
R. DE MURCIA	**–**	**–**	**–**	**–**	**–**	**–**	**–**	**–**	**–**	**–**	**–**	**–**
Badajoz	–	–	–	–	–	–	–	–	–	–	–	–
Cáceres	–	25	25	–	–	–	–	–	–	–	–	–
EXTREMADURA	**–**	**25**	**25**	**–**	**–**	**–**	**–**	**–**	**–**	**–**	**–**	**–**

7.10.2.2. FRUTALES DE FRUTO SECO-AVELLANO: Análisis provincial de superficie, árboles diseminados, rendimiento y producción, 2022

Provincias y Comunidades Autónomas	Superficie en plantación regular (hectáreas)					Arboles diseminados (número)	Rendimiento			Producción (con cascara) (toneladas)		
	Total			En producción			Superficie en producción (kg/ha)		Arboles diseminados (kg/árbol)	En plantación regular	Árboles diseminados	Producción Total
	Secano	Regadío	Total	Secano	Regadío		Secano	Regadío				
Almería	–	–	–	–	–	–	–	–	–	–	–	–
Cádiz	–	–	–	–	–	–	–	–	–	–	–	–
Córdoba	–	1	1	–	–	–	–	–	–	–	–	–
Granada	–	–	–	–	–	–	–	–	–	–	–	–
Huelva	–	–	–	–	–	–	–	–	–	–	–	–
Jaén	–	–	–	–	–	–	–	–	–	–	–	–
Málaga	1	–	1	1	–	–	500	–	–	–	–	–
Sevilla	–	–	–	–	–	–	–	–	–	–	–	–
ANDALUCÍA	**–**	**1**	**1**	**–**	**–**	**–**	**–**	**–**	**–**	**–**	**–**	**–**
Las Palmas	–	–	–	–	–	300	–	–	1	–	–	–
S.C. de Tenerife	–	–	–	–	–	200	–	–	3	–	1	1
CANARIAS	**–**	**–**	**–**	**–**	**–**	**500**	**–**	**–**	**2**	**–**	**1**	**1**
ESPAÑA	**4.461**	**8.202**	**12.663**	**4.300**	**7.068**	**218.834**	**362**	**912**	**1**	**8.055**	**184**	**8.239**

7.10.3.1. FRUTALES DE FRUTO SECO-NOGAL:

Serie histórica de superficie, árboles diseminados, rendimiento, producción, precio, valor

Años	Superficie en plantación regular		Árboles diseminados (miles de árboles)	Rendimiento de la superficie en producción	Producción	Precio medio percibido por los agricultores	Valor
	Total (hectáreas)	En producción (hectáreas)		(qm/ha)	(toneladas)	(euros/100kg)	(miles de euros)
2012	8.278,0	7.045,0	197	24,0	16.877,0	277,17	46.778
2013	7.811,0	6.856,0	345	20,8	14.230,0	345,87	49.217
2014	8.116,0	6.836,0	336	22,6	15.450,0	335,12	51.776
2015	8.926,0	6.637,0	184	21,6	14.319,0	320,25	45.857
2016	9.634,0	7.276,0	176	20,5	14.923,0	345,74	51.595
2017	10.367,0	7.619,0	175	20,7	15.744,0	316,89	49.891
2018	10.997,0	7.893,0	178	19,2	15.176,0	357,83	54.304
2019	11.444,0	8.178,0	177	21,5	17.542,0	330,80	58.029
2020	12.290,0	9.150,0	176	18,7	17.114,0	307,81	52.678
2021	12.781,0	10.087,0	174	18,7	18.883,0	362,29	68.411
2022	12.713,0	9.936,0	173	16,8	16.650,0	323,80	53.913

(1) En equivalente con cáscara, siendo el coeficiente de conversión de nuez pelada a con cáscara 3,30.

GRÁFICO: Evolución de la superficie total de nogal (hectáreas)

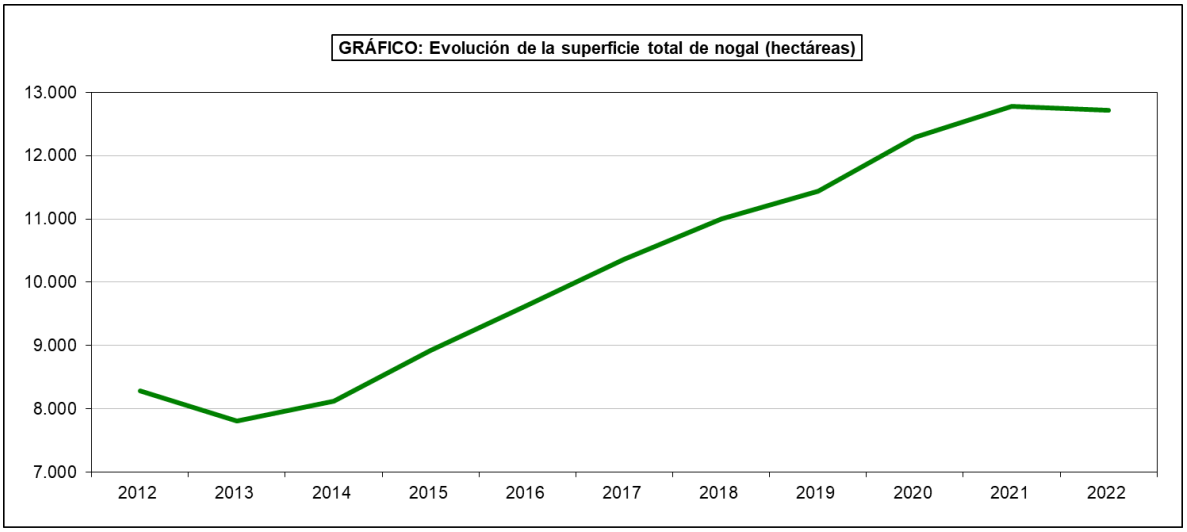

GRÁFICO: Evolución de la producción de nogal (toneladas)

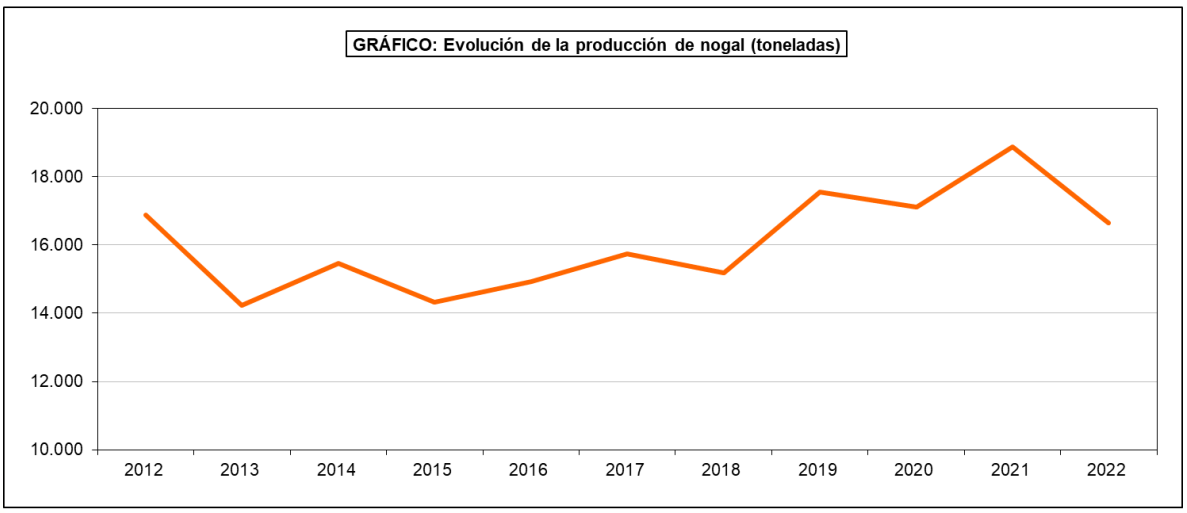

GRÁFICO: Evolución del valor de nogal (miles de euros)

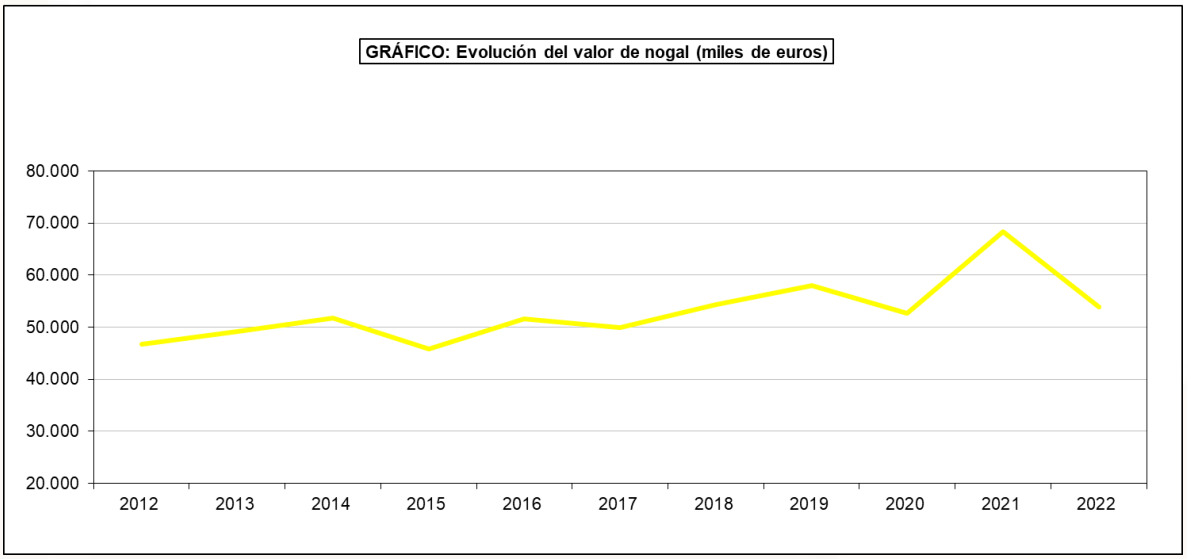

7.10.3.2. FRUTALES DE FRUTO SECO-NOGAL: Análisis provincial de superficie, árboles diseminados, rendimiento y producción, 2022

Provincias y Comunidades Autónomas	Superficie en plantación regular (hectáreas)					Arboles diseminados (número)	Rendimiento			Producción (con cáscara) (toneladas)		
	Total			En producción			Superficie en producción (kg/ha)		Arboles diseminados (kg/árbol)	En plantación regular	Árboles diseminados	Producción Total
	Secano	Regadío	Total	Secano	Regadío		Secano	Regadío				
A Coruña	102	25	127	102	25	3.315	4.225	–	–	431	–	431
Lugo	196	49	245	196	49	1.510	4.125	5.100	40	1.059	60	1.119
Ourense	118	29	147	114	28	4.376	3.960	5.170	44	596	193	789
Pontevedra	40	8	48	30	7	1.725	3.810	4.855	24	149	41	190
GALICIA	**456**	**111**	**567**	**442**	**109**	**10.926**	**4.084**	**3.933**	**27**	**2.235**	**294**	**2.529**
P. DE ASTURIAS	**22**	**–**	**22**	**–**	**–**	**38.000**	**–**	**–**	**2**	**–**	**66**	**66**
CANTABRIA	**26**	**–**	**26**	**21**	**–**	**–**	**4.000**	**–**	**–**	**84**	**–**	**84**
Alava	35	–	35	9	–	9.985	580	–	2	5	20	25
Guipúzcoa	94	–	94	72	–	35.000	1.100	–	5	79	175	254
Vizcaya	64	–	64	64	–	14.850	1.450	–	5	93	74	167
PAÍS VASCO	**193**	**–**	**193**	**145**	**–**	**59.835**	**1.222**	**–**	**4**	**177**	**269**	**446**
NAVARRA	**180**	**137**	**317**	**174**	**114**	**10.258**	**1.100**	**2.200**	**7**	**442**	**72**	**514**
LA RIOJA	**248**	**243**	**491**	**183**	**207**	**–**	**400**	**1.500**	**–**	**384**	**–**	**384**
Huesca	123	766	889	17	633	–	900	3.000	–	1.919	–	1.919
Teruel	106	90	196	101	77	–	180	387	–	48	–	48
Zaragoza	106	233	339	104	172	–	1.150	2.148	–	489	–	489
ARAGÓN	**335**	**1.089**	**1.424**	**222**	**882**	**–**	**690**	**2.606**	**–**	**2.456**	**–**	**2.456**

7.10.3.2. FRUTALES DE FRUTO SECO-NOGAL: Análisis provincial de superficie, árboles diseminados, rendimiento y producción, 2022

Provincias y Comunidades Autónomas	Superficie en plantación regular (hectáreas)					Arboles diseminados (número)	Rendimiento			Producción (con cáscara) (toneladas)		
	Total			En producción			Superficie en producción (kg/ha)		Arboles diseminados	En plantación regular	Árboles diseminados	Producción Total
	Secano	Regadío	Total	Secano	Regadío		Secano	Regadío	(kg/árbol)			
Barcelona	85	39	124	65	22	–	908	2.718	–	119	–	119
Girona	47	125	172	35	101	–	456	879	–	105	–	105
Lleida	118	528	646	96	290	–	1.374	3.189	–	1.057	–	1.057
Tarragona	60	199	259	49	162	–	650	1.900	–	340	–	340
CATALUÑA	**310**	**891**	**1.201**	**245**	**575**	**–**	**974**	**2.402**	**–**	**1.621**	**–**	**1.621**
BALEARES	**11**	**–**	**11**	**4**	**–**	**–**	**500**	**–**	**–**	**2**	**–**	**2**
Avila	6	–	6	3	–	3.078	1.600	–	–	5	–	5
Burgos	338	12	350	211	7	13.486	400	800	–	90	–	90
León	17	37	54	15	17	9.690	540	950	1	24	10	34
Palencia	12	11	23	–	–	1.739	–	–	–	–	–	–
Salamanca	13	2	15	13	2	2.675	640	1.600	–	12	–	12
Segovia	1	–	1	1	–	100	1.000	–	–	1	–	1
Soria	4	2	6	4	2	–	400	1.500	–	5	–	5
Valladolid	–	265	265	–	211	–	–	3.190	–	673	–	673
Zamora	3	90	93	3	26	–	650	550	–	16	–	16
CASTILLA Y LEÓN	**394**	**419**	**813**	**250**	**265**	**30.768**	**441**	**2.699**	**–**	**826**	**10**	**836**
MADRID	**2**	**5**	**7**	**2**	**–**	**1.897**	**1.381**	**–**	**9**	**3**	**17**	**20**

7.10.3.2. FRUTALES DE FRUTO SECO-NOGAL: Análisis provincial de superficie, árboles diseminados, rendimiento y producción, 2022

Provincias y Comunidades Autónomas	Superficie en plantación regular (hectáreas)					Arboles diseminados (número)	Rendimiento			Producción (con cáscara) (toneladas)		
	Total			En producción			Superficie en producción (kg/ha)		Arboles diseminados (kg/árbol)	En plantación regular	Árboles diseminados	Producción Total
	Secano	Regadío	Total	Secano	Regadío		Secano	Regadío				
Albacete	207	830	1.037	130	570	–	350	1.800	–	1.072	–	1.072
Ciudad Real	154	104	258	126	82	268	470	1.600	3	190	1	191
Cuenca	189	93	282	178	81	4.370	400	1.000	2	152	9	161
Guadalajara	47	21	68	40	12	1.800	100	500	3	10	5	15
Toledo	157	198	355	86	166	–	900	2.000	–	409	–	409
CASTILLA-LA MANCHA	**754**	**1.246**	**2.000**	**560**	**911**	**6.438**	**460**	**1.730**	**2**	**1.833**	**15**	**1.848**
Alicante	56	42	98	53	36	–	300	900	–	48	–	48
Castellón	250	98	348	228	75	–	210	675	–	99	–	99
Valencia	141	532	673	141	475	–	200	1.000	–	503	–	503
C. VALENCIANA	**447**	**672**	**1.119**	**422**	**586**	**–**	**218**	**952**	**–**	**650**	**–**	**650**
R. DE MURCIA	**134**	**102**	**236**	**133**	**86**	**3**	**888**	**2.010**	**16**	**291**	**–**	**291**
Badajoz	–	930	930	–	659	–	–	1.470	–	969	–	969
Cáceres	–	843	843	–	456	–	–	720	–	328	–	328
EXTREMADURA	**–**	**1.773**	**1.773**	**–**	**1.115**	**–**	**–**	**1.163**	**–**	**1.297**	**–**	**1.297**

7.10.3.2. FRUTALES DE FRUTO SECO-NOGAL: Análisis provincial de superficie, árboles diseminados, rendimiento y producción, 2022

Provincias y Comunidades Autónomas	Superficie en plantación regular (hectáreas)					Arboles diseminados (número)	Rendimiento			Producción (con cáscara) (toneladas)		
	Total			En producción			Superficie en producción (kg/ha)		Arboles diseminados (kg/árbol)	En plantación regular	Árboles diseminados	Producción Total
	Secano	Regadío	Total	Secano	Regadío		Secano	Regadío				
Almería	2	92	94	–	90	–	–	2.130	–	192	–	192
Cádiz	8	10	18	2	8	–	780	2.245	–	20	–	20
Córdoba	6	356	362	6	356	–	400	2.500	–	892	–	892
Granada	349	542	891	281	522	1.712	508	1.411	12	879	21	900
Huelva	24	11	35	24	–	–	3.500	–	–	84	–	84
Jaén	113	59	172	113	59	–	1.700	2.300	–	328	–	328
Málaga	324	380	704	320	370	–	300	2.300	–	947	–	947
Sevilla	8	220	228	3	120	–	400	1.800	–	217	–	217
ANDALUCÍA	**834**	**1.670**	**2.504**	**749**	**1.525**	**1.712**	**694**	**1.993**	**12**	**3.559**	**21**	**3.580**
Las Palmas	–	8	8	–	8	10.200	–	1.000	1	8	10	18
S.C. de Tenerife	–	1	1	–	1	2.600	–	1.000	3	1	7	8
CANARIAS	**–**	**9**	**9**	**–**	**9**	**12.800**	**–**	**1.000**	**1**	**9**	**17**	**26**
ESPAÑA	**4.346**	**8.367**	**12.713**	**3.552**	**6.384**	**172.637**	**1.077**	**1.885**	**5**	**15.858**	**792**	**16.650**

7.10.4.1. FRUTALES DE FRUTO SECO-CASTAÑO FRUTO: Análisis provincial de superficie, árboles diseminados, rendimiento y producción, 2022

Provincias y Comunidades Autónomas	Superficie en plantación regular (hectáreas)					Arboles diseminados (número)	Rendimiento			Producción (toneladas)		
	Total			En producción			Superficie en producción (kg/ha)		Arboles diseminados (kg/árbol)	En plantación regular	Árboles diseminados	Producción Total
	Secano	Regadío	Total	Secano	Regadío		Secano	Regadío				
A Coruña	2.900	–	2.900	2.875	–	93.655	825	–	–	2.372	–	2.372
Lugo	7.447	–	7.447	7.447	–	253.625	4.190	–	90	31.203	22.826	54.029
Ourense	13.123	691	13.814	13.220	691	646.155	3.410	3.410	82	47.436	52.985	100.421
Pontevedra	973	–	973	925	–	53.605	3.280	–	8	3.034	429	3.463
GALICIA	**24.443**	**691**	**25.134**	**24.467**	**691**	**1.047.040**	**3.339**	**3.410**	**73**	**84.045**	**76.240**	**160.285**
P. DE ASTURIAS	**29**	**–**	**29**	**19**	**–**	**180.000**	**2.000**	**–**	**1**	**38**	**200**	**238**
CANTABRIA	**7**	**–**	**7**	**3**	**–**	**–**	**3.000**	**–**	**–**	**9**	**–**	**9**
Alava	1	–	1	–	–	–	–	–	–	–	–	–
Guipúzcoa	2	–	2	–	–	–	–	–	–	–	–	–
Vizcaya	–	–	–	–	–	–	–	–	–	–	–	–
PAÍS VASCO	**3**	**–**	**3**	**–**	**–**	**–**	**–**	**–**	**–**	**–**	**–**	**–**
NAVARRA	**–**	**–**	**–**	**–**	**–**	**–**	**–**	**–**	**–**	**–**	**–**	**–**
LA RIOJA	**–**	**–**	**–**	**–**	**–**	**–**	**–**	**–**	**–**	**–**	**–**	**–**
Huesca	–	–	–	–	–	–	–	–	–	–	–	–
Teruel	–	–	–	–	–	–	–	–	–	–	–	–
Zaragoza	–	–	–	–	–	–	–	–	–	–	–	–
ARAGÓN	**–**	**–**	**–**	**–**	**–**	**–**	**–**	**–**	**–**	**–**	**–**	**–**

7.10.4.1. FRUTALES DE FRUTO SECO-CASTAÑO FRUTO: Análisis provincial de superficie, árboles diseminados, rendimiento y producción, 2022

Provincias y Comunidades Autónomas	Superficie en plantación regular (hectáreas)					Arboles diseminados (número)	Rendimiento			Producción (toneladas)		
	Total			En producción			Superficie en producción (kg/ha)		Arboles diseminados	En plantación regular	Árboles diseminados	Producción Total
	Secano	Regadío	Total	Secano	Regadío		Secano	Regadío	(kg/árbol)			
Barcelona	–	–	–	–	–	–	–	–	–	–	–	–
Girona	87	–	87	87	–	–	279	–	–	24	–	24
Lleida	–	–	–	–	–	–	–	–	–	–	–	–
Tarragona	8	3	11	8	3	–	1.000	2.000	–	14	–	14
CATALUÑA	**95**	**3**	**98**	**95**	**3**	**–**	**340**	**2.000**	**–**	**38**	**–**	**38**
BALEARES	**–**	**–**	**–**	**–**	**–**	**–**	**–**	**–**	**–**	**–**	**–**	**–**
Avila	283	116	399	221	69	9.500	1.375	2.780	7	495	67	562
Burgos	1	–	1	–	–	–	–	–	–	–	–	–
León	306	10	316	270	4	1.218.408	2.625	5.000	1	729	1.218	1.947
Palencia	–	–	–	–	–	–	–	–	–	–	–	–
Salamanca	26	–	26	20	–	9.600	2.125	–	6	43	57	100
Segovia	–	–	–	–	–	–	–	–	–	–	–	–
Soria	–	–	–	–	–	–	–	–	–	–	–	–
Valladolid	–	–	–	–	–	–	–	–	–	–	–	–
Zamora	150	–	150	150	–	35.500	2.600	–	45	390	1.608	1.998
CASTILLA Y LEÓN	**766**	**126**	**892**	**661**	**73**	**1.273.008**	**2.186**	**2.902**	**2**	**1.658**	**2.949**	**4.607**
MADRID	**–**	**–**	**–**	**–**	**–**	**–**	**–**	**–**	**–**	**–**	**–**	**–**

7.10.4.1. FRUTALES DE FRUTO SECO-CASTAÑO FRUTO: Análisis provincial de superficie, árboles diseminados, rendimiento y producción, 2022

Provincias y Comunidades Autónomas	Superficie en plantación regular (hectáreas)					Arboles diseminados (número)	Rendimiento			Producción (toneladas)		
	Total			En producción			Superficie en producción (kg/ha)		Arboles diseminados (kg/árbol)	En plantación regular	Árboles diseminados	Producción Total
	Secano	Regadío	Total	Secano	Regadío		Secano	Regadío				
Albacete	–	–	–	–	–	–	–	–	–	–	–	–
Ciudad Real	–	–	–	–	–	–	–	–	–	–	–	–
Cuenca	–	–	–	–	–	–	–	–	–	–	–	–
Guadalajara	–	–	–	–	–	–	–	–	–	–	–	–
Toledo	2	–	2	2	–	3.600	500	–	60	1	216	217
CASTILLA-LA MANCHA	**2**	**–**	**2**	**2**	**–**	**3.600**	**500**	**–**	**60**	**1**	**216**	**217**
Alicante	–	–	–	–	–	–	–	–	–	–	–	–
Castellón	–	–	–	–	–	–	–	–	–	–	–	–
Valencia	–	–	–	–	–	–	–	–	–	–	–	–
C. VALENCIANA	**–**	**–**	**–**	**–**	**–**	**–**	**–**	**–**	**–**	**–**	**–**	**–**
R. DE MURCIA	**–**	**–**	**–**	**–**	**–**	**–**	**–**	**–**	**–**	**–**	**–**	**–**
Badajoz	69	–	69	54	–	930	810	–	1	44	1	45
Cáceres	3.054	154	3.208	2.826	97	190.000	1.380	1.750	2	4.070	380	4.450
EXTREMADURA	**3.123**	**154**	**3.277**	**2.880**	**97**	**190.930**	**1.369**	**1.750**	**2**	**4.114**	**381**	**4.495**

7.10.4.1. FRUTALES DE FRUTO SECO-CASTAÑO FRUTO: Análisis provincial de superficie, árboles diseminados, rendimiento y producción, 2022

Provincias y Comunidades Autónomas	Superficie en plantación regular (hectáreas)					Arboles diseminados (número)	Rendimiento			Producción (toneladas)		
	Total			En producción			Superficie en producción (kg/ha)		Arboles diseminados (kg/árbol)	En plantación regular	Árboles diseminados	Producción Total
	Secano	Regadío	Total	Secano	Regadío		Secano	Regadío				
Almería	69	–	69	69	–	–	600	–	–	41	–	41
Cádiz	357	55	412	357	–	–	1.800	–	–	643	–	643
Córdoba	–	–	–	–	–	–	–	–	–	–	–	–
Granada	170	64	234	157	59	6.350	1.378	2.500	50	363	318	681
Huelva	4.900	–	4.900	3.400	–	–	221	–	–	750	–	750
Jaén	5	–	5	5	–	–	800	–	–	4	–	4
Málaga	3.295	5	3.300	3.115	5	–	600	1.200	–	1.875	–	1.875
Sevilla	79	–	79	79	–	–	400	–	–	32	–	32
ANDALUCÍA	**8.875**	**124**	**8.999**	**7.182**	**64**	**6.350**	**495**	**2.398**	**50**	**3.708**	**318**	**4.026**
Las Palmas	–	6	6	–	6	–	–	2.500	–	15	–	15
S.C. de Tenerife	25	–	25	25	–	24.180	1.800	–	3	45	72	117
CANARIAS	**25**	**6**	**31**	**25**	**6**	**24.180**	**1.800**	**2.500**	**3**	**60**	**72**	**132**
ESPAÑA	**37.368**	**1.104**	**38.472**	**35.334**	**934**	**2.725.108**	**2.569**	**3.118**	**29**	**93.698**	**80.349**	**174.047**

7.10.5.1. FRUTALES DE FRUTO SECO-PISTACHO: Análisis provincial de superficie, rendimiento y producción, 2022

Provincias y Comunidades Autónomas	Superficie en plantación regular (hectáreas)					Arboles diseminados (número)	Rendimiento			Producción (con cáscara) (toneladas)		
	Total			En producción			Superficie en producción (kg/ha)		Arboles diseminados (kg/árbol)	En plantación regular	Árboles diseminados	Producción Total
	Secano	Regadío	Total	Secano	Regadío		Secano	Regadío				
A Coruña	–	–	–	–	–	–	–	–	–	–	–	–
Lugo	–	–	–	–	–	–	–	–	–	–	–	–
Ourense	6	–	6	–	–	–	–	–	–	–	–	–
Pontevedra	–	–	–	–	–	–	–	–	–	–	–	–
GALICIA	**6**	**–**	**6**	**–**	**–**	**–**	**–**	**–**	**–**	**–**	**–**	**–**
P. DE ASTURIAS	**–**	**–**	**–**	**–**	**–**	**–**	**–**	**–**	**–**	**–**	**–**	**–**
CANTABRIA	**–**	**–**	**–**	**–**	**–**	**–**	**–**	**–**	**–**	**–**	**–**	**–**
Alava	–	–	–	–	–	–	–	–	–	–	–	–
Guipúzcoa	–	–	–	–	–	–	–	–	–	–	–	–
Vizcaya	–	–	–	–	–	–	–	–	–	–	–	–
PAÍS VASCO	**–**	**–**	**–**	**–**	**–**	**–**	**–**	**–**	**–**	**–**	**–**	**–**
NAVARRA	**2**	**89**	**91**	**–**	**26**	**–**	**–**	**1.200**	**–**	**31**	**–**	**31**
LA RIOJA	**60**	**45**	**105**	**–**	**–**	**–**	**–**	**–**	**–**	**–**	**–**	**–**
Huesca	54	184	238	35	122	–	700	1.200	–	171	–	171
Teruel	176	68	244	90	49	–	300	1.173	–	84	–	84
Zaragoza	278	393	671	212	311	–	340	1.148	–	429	–	429
ARAGÓN	**508**	**645**	**1.153**	**337**	**482**	**–**	**367**	**1.164**	**–**	**684**	**–**	**684**

7.10.5.1. FRUTALES DE FRUTO SECO-PISTACHO: Análisis provincial de superficie, rendimiento y producción, 2022

Provincias y Comunidades Autónomas	Superficie en plantación regular (hectáreas)					Arboles diseminados (número)	Rendimiento			Producción (con cascara) (toneladas)		
	Total			En producción			Superficie en producción (kg/ha)		Arboles diseminados (kg/árbol)	En plantación regular	Árboles diseminados	Producción Total
	Secano	Regadío	Total	Secano	Regadío		Secano	Regadío				
Barcelona	19	4	23	–	–	–	–	–	–	–	–	–
Girona	–	4	4	–	–	–	–	–	–	–	–	–
Lleida	256	571	827	161	147	–	600	1.782	–	359	–	359
Tarragona	4	24	28	2	3	–	600	1.200	–	5	–	5
CATALUÑA	**279**	**603**	**882**	**163**	**150**	**–**	**600**	**1.770**	**–**	**364**	**–**	**364**
BALEARES	**–**	**1**	**1**	**–**	**–**	**–**	**–**	**–**	**–**	**–**	**–**	**–**
Avila	98	34	132	20	3	–	240	500	–	6	–	6
Burgos	94	24	118	2	–	–	150	–	–	–	–	–
León	19	12	31	12	8	–	190	600	–	7	–	7
Palencia	65	14	79	45	–	–	711	–	–	32	–	32
Salamanca	124	61	185	23	11	–	260	850	–	15	–	15
Segovia	–	285	285	–	80	–	–	1.000	–	80	–	80
Soria	28	7	35	–	–	–	–	–	–	–	–	–
Valladolid	–	1.111	1.111	–	488	–	–	800	–	390	–	390
Zamora	638	218	856	103	21	–	1.100	2.000	–	155	–	155
CASTILLA Y LEÓN	**1.066**	**1.766**	**2.832**	**205**	**611**	**–**	**774**	**864**	**–**	**685**	**–**	**685**
MADRID	**451**	**350**	**801**	**238**	**81**	**–**	**539**	**812**	**–**	**194**	**–**	**194**

7.10.5.1. FRUTALES DE FRUTO SECO-PISTACHO: Análisis provincial de superficie, rendimiento y producción, 2022

Provincias y Comunidades Autónomas	Superficie en plantación regular (hectáreas)					Arboles diseminados (número)	Rendimiento			Producción (con cascara) (toneladas)		
	Total			En producción			Superficie en producción (kg/ha)		Arboles diseminados (kg/árbol)	En plantación regular	Árboles diseminados	Producción Total
	Secano	Regadío	Total	Secano	Regadío		Secano	Regadío				
Albacete	8.299	4.635	12.934	1.900	1.350	–	800	1.600	–	3.680	–	3.680
Ciudad Real	11.741	4.927	16.668	4.640	2.035	–	700	1.500	–	6.301	–	6.301
Cuenca	6.457	1.303	7.760	2.562	245	–	480	1.300	–	1.548	–	1.548
Guadalajara	445	215	660	220	140	–	200	800	–	156	–	156
Toledo	11.150	4.651	15.801	2.607	521	–	650	1.500	–	2.476	–	2.476
CASTILLA-LA MANCHA	**38.092**	**15.731**	**53.823**	**11.929**	**4.291**	**–**	**649**	**1.497**	**–**	**14.161**	**–**	**14.161**
Alicante	–	19	19	–	7	–	–	600	–	4	–	4
Castellón	9	2	11	7	2	–	450	975	–	5	–	5
Valencia	236	49	285	119	25	–	598	1.300	–	103	–	103
C. VALENCIANA	**245**	**70**	**315**	**126**	**34**	**–**	**590**	**1.137**	**–**	**112**	**–**	**112**
R. DE MURCIA	**542**	**897**	**1.439**	**176**	**373**	**–**	**420**	**870**	**–**	**398**	**–**	**398**
Badajoz	1.301	274	1.575	205	83	–	740	820	–	220	–	220
Cáceres	134	424	558	11	13	–	725	1.450	–	27	–	27
EXTREMADURA	**1.435**	**698**	**2.133**	**216**	**96**	**–**	**739**	**905**	**–**	**247**	**–**	**247**

7.10.5.1. FRUTALES DE FRUTO SECO-PISTACHO: Análisis provincial de superficie, rendimiento y producción, 2022

Provincias y Comunidades Autónomas	Superficie en plantación regular (hectáreas)					Arboles diseminados (número)	Rendimiento			Producción (con cascara) (toneladas)		
	Total			En producción			Superficie en producción (kg/ha)		Arboles diseminados (kg/árbol)	En plantación regular	Árboles diseminados	Producción Total
	Secano	Regadío	Total	Secano	Regadío		Secano	Regadío				
Almería	152	98	250	44	50	–	195	460	–	32	–	32
Cádiz	253	10	263	120	2	–	1.400	1.630	–	171	–	171
Córdoba	353	420	773	133	190	–	400	2.000	–	433	–	433
Granada	1.981	1.064	3.045	789	565	–	373	1.151	–	945	–	945
Huelva	85	15	100	33	–	–	60	–	–	2	–	2
Jaén	712	255	967	615	242	–	900	1.500	–	917	–	917
Málaga	538	85	623	385	80	–	700	1.400	–	382	–	382
Sevilla	475	158	633	395	87	–	200	600	–	131	–	131
ANDALUCÍA	**4.549**	**2.105**	**6.654**	**2.514**	**1.216**	**–**	**568**	**1.302**	**–**	**3.013**	**–**	**3.013**
Las Palmas	–	–	–	–	–	–	–	–	–	–	–	–
S.C. de Tenerife	–	–	–	–	–	–	–	–	–	–	–	–
CANARIAS	**–**	**–**	**–**	**–**	**–**	**–**	**–**	**–**	**–**	**–**	**–**	**–**
ESPAÑA	**47.235**	**23.000**	**70.235**	**15.904**	**7.360**	**–**	**628**	**1.346**	**–**	**19.889**	**–**	**19.889**

7.1.1.1.1. VIÑEDO: Resumen nacional de la superficie (hectáreas), 2022

Cultivo	Superficie en plantación regular					Arranques en el año	Plantaciones nuevas en el año
	Total			En producción			
	Secano	Regadío	Total	Secano	Regadío		
VIÑEDO DE UVA DE MESA							
En cultivo único	1.069	14.157	15.226	994	13.131	738	636
En cultivo asociado	17	3	20	17	3	–	–
TOTAL	**1.086**	**14.160**	**15.246**	**1.011**	**13.134**	**738**	**636**
VIÑEDO DE UVA PARA VINIFICACIÓN							
En cultivo único	614.559	284.781	899.340	581.645	261.443	17.655	10.740
En cultivo asociado	6.133	505	6.638	5.988	483	546	12
TOTAL	**620.692**	**285.286**	**905.978**	**587.633**	**261.926**	**18.201**	**10.752**
VIÑEDO DE UVA PARA PASIFICACIÓN	**1.697**	**–**	**1.697**	**1.697**	**–**	**4**	**–**
VIVEROS DE VIÑEDO	**461**	**1.062**	**1.523**	**–**	**–**	**–**	**–**
TOTAL VIÑEDO	**623.936**	**300.508**	**924.444**	**590.341**	**275.060**	**18.943**	**11.388**

Reglamento (CE) 479/2008 del Consejo por el que se establece la OCM vitivinícola.
R.D. 1303/2009 de 31 de julio, sobre declaraciones obligatorias en el sector vitivinícola.

7.11.1.2. VIÑEDO: Resumen nacional del rendimiento, producción y destino, 2022

Cultivo	Rendimiento de la superficie en producción (kg/ha)		Producción (toneladas)	Destino de la producción (toneladas)		
	Secano	Regadío		Para consumo en fresco	Para pasas	Para vino y mosto
VIÑEDO DE UVA DE MESA						
En cultivo único	2.493	22.072	292.302	251.048	–	41.254
En cultivo asociado	4.092	7.430	92	92	–	–
TOTAL	**2.520**	**22.068**	**292.394**	**251.140**	**–**	**41.254**
VIÑEDO DE UVA PARA VINIFICACIÓN						
En cultivo único	4.366	11.672	5.591.138	8.505	–	5.582.633
En cultivo asociado	2.313	8.160	17.794	–	–	17.794
TOTAL	**4.345**	**11.666**	**5.608.932**	**8.505**	**–**	**5.600.427**
VIÑEDO DE UVA PARA PASIFICACIÓN	422	–	716	–	716	–
TOTAL VIÑEDO	**4.331**	**12.163**	**5.902.042**	**259.645**	**716**	**5.641.681**

Reglamento (CE) 479/2008 del Consejo por el que se establece la OCM vitivinícola.
R.D. 1303/2009 de 31 de julio, sobre declaraciones obligatorias en el sector vitivinícola.

7.11.1.3. VIÑEDO: Producción de vino nuevo (Campaña 2022-2023)

Tipos de vino	Producción (hectolitros)		
	Blancos	Tintos y rosados	Total
VINOS DOP (1)			
Espumosos	1.634.869	27.453	1.662.322
De licor	56.361	–	56.361
Los demás vinos DOP	4.164.163	8.580.596	12.744.758
TOTAL	**5.855.393**	**8.608.049**	**14.463.441**
Vinos con IGP(1)	**1.778.024**	**2.503.471**	**4.281.495**
Los demás Vinos certificados (varietales…)	**5.830.386**	**2.939.552**	**8.769.938**
Otros vinos			
De licor	6.350	134	6.484
Espumosos, de aguja y gasificados	21.991	2.181	24.172
Aromatizados	–	–	–
Para vinagrería	589	–	589
Los demas vinos	5.055.652	3.800.207	8.855.858
TOTAL	**5.084.582**	**3.802.522**	**8.887.103**
TOTAL VINO	**18.548.384**	**17.853.594**	**36.401.978**

(1) Se incluyen los vinos producidos en zonas D.O.P. e I.G.P. que se prevé serán calificados como tal. Reglamento (CE) 479/2008 del Consejo por el que se establece la OCM vitivinícola.
R.D. 1303/2009 de 31 de julio, sobre declaraciones obligatorias en el sector vitivinícola.

7.11.1.4. VIÑEDO: Otros productos de la uva (Campaña 2022-2023)

Productos	Producción
MOSTO (HECTOLITROS)	
Zumo de uva	11.144
Mosto conservado	7.363.374
Mosto concentrado	535.770
Mosto concentrado rectificado	71.532
UVAS PASAS (TONELADAS)	**229**

Reglamento (CE) 479/2008 del Consejo por el que se establece la OCM vitivinícola.
R.D. 1303/2009 de 31 de julio, sobre declaraciones obligatorias en el sector vitivinícola.

7.11.1.5. VIÑEDO: Análisis provincial de superficie total y según clases, 2022 (hectáreas)

Provincias y Comunidades Autónomas	Superficie total			Viñedo de uva de mesa	Viñedo de uva para vinificación	Viñedo de uva para pasificación	Viveros de viñedo
	Secano	Regadío	Total				
A Coruña	2.295	–	2.295	–	2.295	–	–
Lugo	2.052	–	2.052	–	2.052	–	–
Ourense	8.136	–	8.136	–	8.136	–	–
Pontevedra	11.730	–	11.730	–	11.730	–	–
GALICIA	**24.213**	**–**	**24.213**	**–**	**24.213**	**–**	**–**
P. DE ASTURIAS	**105**	**–**	**105**	**–**	**105**	**–**	**–**
CANTABRIA	**117**	**7**	**124**	**–**	**124**	**–**	**–**
Alava	12.356	1.373	13.729	–	13.729	–	–
Guipúzcoa	446	–	446	–	446	–	–
Vizcaya	426	–	426	–	426	–	–
PAÍS VASCO	**13.228**	**1.373**	**14.601**	**–**	**14.601**	**–**	**–**
NAVARRA	**7.024**	**11.166**	**18.190**	**–**	**17.664**	**–**	**526**
LA RIOJA	**31.454**	**15.866**	**47.320**	**7**	**47.313**	**–**	**–**
Huesca	3.337	2.030	5.367	12	5.355	–	–
Teruel	1.730	46	1.776	3	1.773	–	–
Zaragoza	19.289	8.777	28.066	143	27.923	–	–
ARAGÓN	**24.356**	**10.853**	**35.209**	**158**	**35.051**	**–**	**–**
Barcelona	22.059	100	22.159	–	22.141	–	18
Girona	2.123	96	2.219	1	2.211	–	7
Lleida	2.653	2.058	4.711	21	4.681	–	9
Tarragona	26.214	906	27.120	1	27.087	–	32
CATALUÑA	**53.049**	**3.160**	**56.209**	**23**	**56.120**	**–**	**66**
BALEARES	**1.158**	**1.254**	**2.412**	**50**	**2.362**	**–**	**–**
Avila	3.303	35	3.338	3	3.335	–	–
Burgos	16.701	4.846	21.547	–	21.547	–	–
León	9.345	58	9.403	–	9.403	–	–
Palencia	473	18	491	–	491	–	–
Salamanca	1.931	16	1.947	2	1.945	–	–
Segovia	1.907	361	2.268	1	2.267	–	–
Soria	1.609	233	1.842	–	1.781	–	61
Valladolid	23.031	8.109	31.140	3	31.137	–	–
Zamora	10.686	343	11.029	–	11.029	–	–
CASTILLA Y LEÓN	**68.986**	**14.019**	**83.005**	**9**	**82.935**	**–**	**61**

7.11.1.5. VIÑEDO: Análisis provincial de superficie total y según clases, 2022 (hectáreas)

Provincias y Comunidades Autónomas	Superficie total			Viñedo de uva de mesa	Viñedo de uva para vinificación	Viñedo de uva para pasificación	Viveros de viñedo
	Secano	Regadío	Total				
MADRID	**7.466**	**595**	**8.061**	**81**	**7.980**	**–**	**–**
Albacete	51.453	31.865	83.318	286	82.953	–	79
Ciudad Real	72.708	84.005	156.713	–	156.713	–	–
Cuenca	65.518	19.462	84.980	1	84.979	–	–
Guadalajara	1.547	69	1.616	–	1.616	–	–
Toledo	75.585	28.867	104.452	4	104.448	–	–
CASTILLA-LA MANCHA	**266.811**	**164.268**	**431.079**	**291**	**430.709**	**–**	**79**
Alicante	4.236	11.287	15.523	5.091	10.295	6	131
Castellón	733	36	769	38	731	–	–
Valencia	28.880	17.544	46.424	188	45.747	–	489
C. VALENCIANA	**33.849**	**28.867**	**62.716**	**5.317**	**56.773**	**6**	**620**
R. DE MURCIA	**17.381**	**11.314**	**28.695**	**7.777**	**20.918**	**–**	**–**
Badajoz	42.996	33.005	76.001	242	75.759	–	–
Cáceres	2.274	461	2.735	3	2.732	–	–
EXTREMADURA	**45.270**	**33.466**	**78.736**	**245**	**78.491**	**–**	**–**
Almería	1.004	255	1.259	171	1.088	–	–
Cádiz	9.381	485	9.866	246	9.620	–	–
Córdoba	4.614	527	5.141	3	5.138	–	–
Granada	2.330	689	3.019	74	2.802	–	143
Huelva	3.110	69	3.179	40	3.139	–	–
Jaén	221	74	295	14	253	–	28
Málaga	3.902	170	4.072	426	1.955	1.691	–
Sevilla	265	236	501	224	277	–	–
ANDALUCÍA	**24.827**	**2.505**	**27.332**	**1.198**	**24.272**	**1.691**	**171**
Las Palmas	1.808	546	2.354	69	2.285	–	–
S.C. de Tenerife	2.834	1.249	4.083	21	4.062	–	–
CANARIAS	**4.642**	**1.795**	**6.437**	**90**	**6.347**	**–**	**–**
ESPAÑA	**623.936**	**300.508**	**924.444**	**15.246**	**905.978**	**1.697**	**1.523**

Reglamento (CE) 479/2008 del Consejo por el que se establece la OCM vitivinícola.
R.D. 1303/2009 de 31 de julio, sobre declaraciones obligatorias en el sector vitivinícola.

7.11.1.6. VIÑEDO: Serie histórica de superficie, rendimiento, producción y destino de la producción

Años	Viñedo de uva de mesa				Viñedo de uva para transformación (1)			
	Superficie (miles de ha)		Rendimiento	Producción de uva (miles de t)	Superficie (miles de ha)		Rendimiento	Producción de uva (miles de t)
	Total	En producción	de la superficie en producción (qm/ha)		Total	En producción	de la superficie en producción (qm/ha)	
2012	14,5	13,8	174,9	241,2	931,9	882,0	57,7	5.091,0
2013	13,7	12,8	198,3	254,3	932,5	876,7	82,5	7.228,3
2014	14,4	13,5	179,7	241,8	932,6	874,9	68,3	5.979,9
2015	14,0	13,1	207,1	270,7	927,1	865,7	63,9	5.528,4
2016	13,9	12,7	221,7	282,0	921,2	851,9	68,3	5.820,9
2017	14,4	13,6	196,3	267,0	921,6	838,3	68,3	5.119,1
2018	14,5	13,6	227,1	308,4	923,7	847,9	78,7	6.673,5
2019	14,7	13,9	225,4	314,1	920,5	860,7	63,1	5.431,3
2020	14,9	14,0	205,1	287,5	915,0	862,5	75,7	6.529,2
2021	15,2	14,2	216,4	307,5	914,1	856,9	67,4	5.779,4
2022	15,2	14,1	206,7	292,4	907,7	849,6	66,0	5.609,6

(1) Incluye viñedo de uva para pasificación y viñedo de uva para obtención de mosto o vino.

Años	Producción total de uva (miles de toneladas)	Destino de la producción (miles de toneladas)		
		Para consumo en fresco	Para pasas	Para mosto y vino(2)
2012	5.332,2	236,5	0,1	5.092,8
2013	7.482,5	249,6	1,8	7.231,2
2014	6.221,8	231,7	1,4	5.988,7
2015	5.799,1	250,6	1,3	5.547,2
2016	6.102,9	259,2	1,1	5.842,6
2017	5.387,4	267,0	1,3	5.119,1
2018	6.983,4	282,5	1,4	6.699,5
2019	5.745,5	282,5	1,0	5.461,9
2020	6.817,8	277,9	1,0	6.538,9
2021	6.086,9	276,7	0,9	5.809,3
2022	5.902,0	259,6	0,7	5.641,7

(2) Hasta 1991 se refiere al total de uva para transformación.

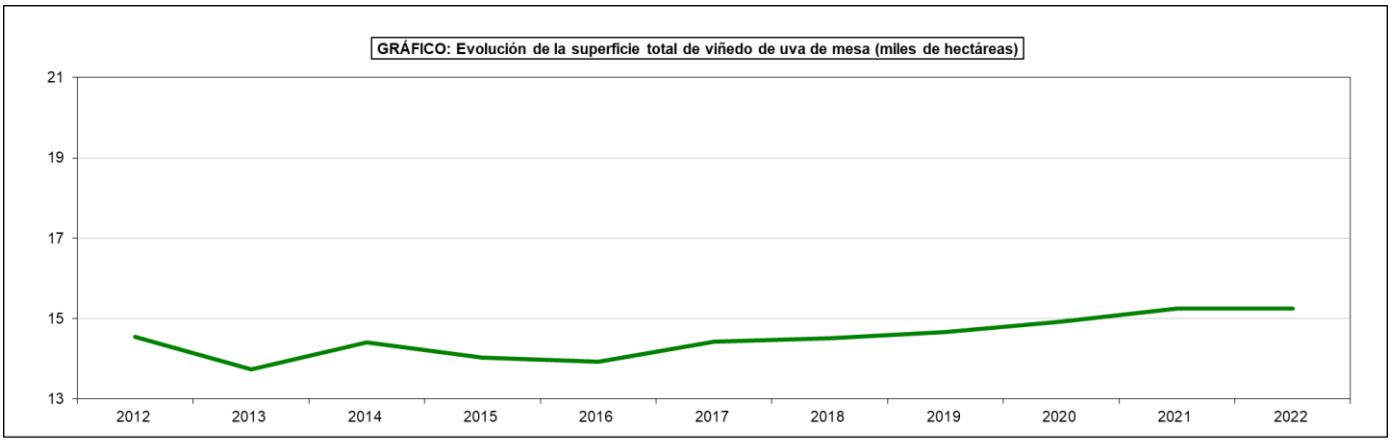
GRÁFICO: Evolución de la superficie total de viñedo de uva de mesa (miles de hectáreas)
21
19
17
15
13
2012
2013
2014
2015
2016
2017
2018
2019
2020
2021
2022


GRÁFICO: Evolución del la superficie total de viñedo de uva para transformación (miles de hectáreas)
1.200
1.150
1.100
1.050
1.000
950
900
850
800
2012
2013
2014
2015
2016
2017
2018
2019
2020
2021
2022

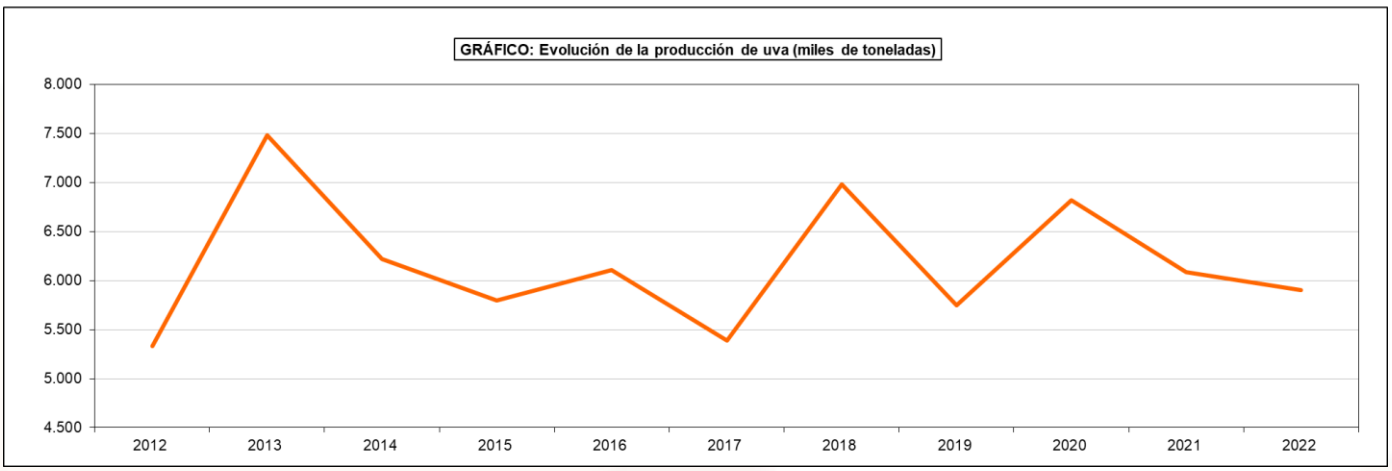
GRÁFICO: Evolución de la producción de uva (miles de toneladas)
8.000
7.500
7.000
6.500
6.000
5.500
5.000
4.500
2012
2013
2014
2015
2016
2017
2018
2019
2020
2021
2022

7.11.2.1. VIÑEDO DEDICADO A UVA DE MESA:
Análisis provincial de superficie, rendimiento y producción, 2022

Provincias y comunidades autónomas	Superficie en plantación regular (hectáreas)					Rendimiento de la superficie en producción (kg/ha)		Producción de uva (toneladas)
	Total			En producción				
	Secano	Regadío	Total	Secano	Regadío	Secano	Regadío	
A Coruña	–	–	–	–	–	–	–	–
Lugo	–	–	–	–	–	–	–	–
Ourense	–	–	–	–	–	–	–	–
Pontevedra	–	–	–	–	–	–	–	–
GALICIA	**–**	**–**	**–**	**–**	**–**	**–**	**–**	**–**
P. DE ASTURIAS	**–**	**–**	**–**	**–**	**–**	**–**	**–**	**–**
CANTABRIA	**–**	**–**	**–**	**–**	**–**	**–**	**–**	**–**
Alava	–	–	–	–	–	–	–	–
Guipúzcoa	–	–	–	–	–	–	–	–
Vizcaya	–	–	–	–	–	–	–	–
PAÍS VASCO	**–**	**–**	**–**	**–**	**–**	**–**	**–**	**–**
NAVARRA	**–**	**–**	**–**	**–**	**–**	**–**	**–**	**–**
LA RIOJA	**–**	**7**	**7**	**–**	**7**	**–**	**9.000**	**63**
Huesca	4	8	12	4	8	4.500	7.500	78
Teruel	3	–	3	3	–	2.000	–	6
Zaragoza	59	84	143	59	84	1.587	5.600	563
ARAGÓN	**66**	**92**	**158**	**66**	**92**	**1.782**	**5.765**	**647**
Barcelona	–	–	–	–	–	–	–	–
Girona	1	–	1	1	–	5.000	–	5
Lleida	1	20	21	1	20	15.500	22.462	465
Tarragona	1	–	1	1	–	–	6.000	6
CATALUÑA	**3**	**20**	**23**	**3**	**20**	**6.833**	**22.462**	**476**
BALEARES	**10**	**40**	**50**	**10**	**40**	**1.500**	**3.300**	**148**
Avila	2	1	3	–	1	–	3.200	3
Burgos	–	–	–	–	–	–	–	–
León	–	–	–	–	–	–	–	–
Palencia	–	–	–	–	–	–	–	–
Salamanca	2	–	2	2	–	1.050	–	2
Segovia	–	1	1	–	1	–	7.000	7
Soria	–	–	–	–	–	–	–	–
Valladolid	–	3	3	–	2	–	2.500	5
Zamora	–	–	–	–	–	–	–	–
CASTILLA Y LEÓN	**4**	**5**	**9**	**2**	**4**	**1.050**	**3.800**	**17**

7.11.2.1. VIÑEDO DEDICADO A UVA DE MESA:
Análisis provincial de superficie, rendimiento y producción, 2022

Provincias y comunidades autónomas	Superficie en plantación regular (hectáreas)					Rendimiento de la superficie en producción (kg/ha)		Producción de uva (toneladas)
	Total			En producción				
	Secano	Regadío	Total	Secano	Regadío	Secano	Regadío	
MADRID	**75**	**6**	**81**	**64**	**5**	**1.764**	**4.023**	**133**
Albacete	–	286	286	–	145	–	15.000	2.175
Ciudad Real	–	–	–	–	–	–	–	–
Cuenca	1	–	1	1	–	6.000	–	6
Guadalajara	–	–	–	–	–	–	–	–
Toledo	–	4	4	–	4	–	14.000	56
CASTILLA-LA MANCHA	**1**	**290**	**291**	**1**	**149**	**6.000**	**14.973**	**2.237**
Alicante	89	5.002	5.091	83	4.778	5.600	20.200	96.980
Castellón	36	2	38	36	2	1.950	3.500	77
Valencia	98	90	188	72	47	820	2.450	174
C. VALENCIANA	**223**	**5.094**	**5.317**	**191**	**4.827**	**3.110**	**20.020**	**97.231**
R. DE MURCIA	**–**	**7.777**	**7.777**	**–**	**7.195**	**–**	**25.000**	**179.875**
Badajoz	128	114	242	127	114	5.680	17.587	2.726
Cáceres	3	–	3	3	–	5.000	–	15
EXTREMADURA	**131**	**114**	**245**	**130**	**114**	**5.664**	**17.587**	**2.741**
Almería	–	171	171	–	138	–	20.197	2.787
Cádiz	41	205	246	25	205	2.400	5.600	1.200
Córdoba	3	–	3	3	–	2.684	–	8
Granada	25	49	74	12	48	4.300	21.360	1.077
Huelva	35	5	40	35	5	7.286	11.000	310
Jaén	6	8	14	6	8	2.800	6.500	69
Málaga	416	10	426	416	10	1.193	1.500	511
Sevilla	20	204	224	20	204	600	12.500	2.562
ANDALUCÍA	**546**	**652**	**1.198**	**517**	**618**	**1.740**	**12.350**	**8.524**
Las Palmas	22	47	69	22	47	1.271	3.199	178
S.C. de Tenerife	5	16	21	5	16	3.162	6.629	124
CANARIAS	**27**	**63**	**90**	**27**	**63**	**1.621**	**4.070**	**302**
ESPAÑA	**1.086**	**14.160**	**15.246**	**1.011**	**13.134**	**2.520**	**22.068**	**292.394**

7.11.2.2. VIÑEDO DEDICADO A UVA DE MESA:
Análisis provincial de superficie y producción según formas de cultivo, 2022

Provincias y Comunidades Autónomas	Uva de mesa en cultivo único		Uva de mesa en cultivo asociado	
	Superficie total en plantación regular (hectáreas)	Producción (toneladas)	Superficie total en plantación regular (hectáreas)	Producción (toneladas)
A Coruña	–	–	–	–
Lugo	–	–	–	–
Ourense	–	–	–	–
Pontevedra	–	–	–	–
GALICIA	**–**	**–**	**–**	**–**
P. DE ASTURIAS	**–**	**–**	**–**	**–**
CANTABRIA	**–**	**–**	**–**	**–**
Alava	–	–	–	–
Guipúzcoa	–	–	–	–
Vizcaya	–	–	–	–
PAÍS VASCO	**–**	**–**	**–**	**–**
NAVARRA	**–**	**–**	**–**	**–**
LA RIOJA	**7**	**63**	**–**	**–**
Huesca	12	78	–	–
Teruel	3	6	–	–
Zaragoza	143	563	–	–
ARAGÓN	**158**	**647**	**–**	**–**
Barcelona	–	–	–	–
Girona	1	5	–	–
Lleida	21	465	–	–
Tarragona	1	6	–	–
CATALUÑA	**23**	**476**	**–**	**–**
BALEARES	**50**	**148**	**–**	**–**
Avila	3	3	–	–
Burgos	–	–	–	–
León	–	–	–	–
Palencia	–	–	–	–
Salamanca	2	2	–	–
Segovia	1	7	–	–
Soria	–	–	–	–
Valladolid	3	5	–	–
Zamora	–	–	–	–
CASTILLA Y LEÓN	**9**	**17**	**–**	**–**

7.11.2.2. VIÑEDO DEDICADO A UVA DE MESA:
Análisis provincial de superficie y producción según formas de cultivo, 2022

Provincias y Comunidades Autónomas	Uva de mesa en cultivo único		Uva de mesa en cultivo asociado	
	Superficie total en plantación regular (hectáreas)	Producción (toneladas)	Superficie total en plantación regular (hectáreas)	Producción (toneladas)
MADRID	**75**	**123**	**6**	**10**
Albacete	286	2.175	–	–
Ciudad Real	–	–	–	–
Cuenca	1	6	–	–
Guadalajara	–	–	–	–
Toledo	4	56	–	–
CASTILLA-LA MANCHA	**291**	**2.237**	**–**	**–**
Alicante	5.091	96.980	–	–
Castellón	38	77	–	–
Valencia	188	174	–	–
C. VALENCIANA	**5.317**	**97.231**	**–**	**–**
R. DE MURCIA	**7.777**	**179.875**	**–**	**–**
Badajoz	228	2.644	14	82
Cáceres	3	15	–	–
EXTREMADURA	**231**	**2.659**	**14**	**82**
Almería	171	2.787	–	–
Cádiz	246	1.200	–	–
Córdoba	3	8	–	–
Granada	74	1.077	–	–
Huelva	40	310	–	–
Jaén	14	69	–	–
Málaga	426	511	–	–
Sevilla	224	2.562	–	–
ANDALUCÍA	**1.198**	**8.524**	**–**	**–**
Las Palmas	69	178	–	–
S.C. de Tenerife	21	124	–	–
CANARIAS	**90**	**302**	**–**	**–**
ESPAÑA	**15.226**	**292.302**	**20**	**92**

7.11.3.1. VIÑEDO DEDICADO A UVA DE VINIFICACIÓN: Análisis provincial de superficie, 2022

Provincias y Comunidades Autónomas	Superficie en plantación regular (hectáreas)						
	Total			En producción			
				Cultivo único		Cultivo asociado	
	Secano	Regadío	Total	Secano	Regadío	Secano	Regadío
A Coruña	2.295	–	2.295	1.816	–	–	–
Lugo	2.052	–	2.052	1.625	–	–	–
Ourense	8.136	–	8.136	5.001	–	–	–
Pontevedra	11.730	–	11.730	9.044	–	–	–
GALICIA	**24.213**	**–**	**24.213**	**17.486**	**–**	**–**	**–**
P. DE ASTURIAS	**105**	**–**	**105**	**93**	**–**	**–**	**–**
CANTABRIA	**117**	**7**	**124**	**116**	**5**	**–**	**–**
Alava	12.356	1.373	13.729	12.280	1.364	–	–
Guipúzcoa	446	–	446	404	–	–	–
Vizcaya	426	–	426	423	–	–	–
PAÍS VASCO	**13.228**	**1.373**	**14.601**	**13.107**	**1.364**	**–**	**–**
NAVARRA	**7.024**	**10.640**	**17.664**	**6.604**	**10.170**	**–**	**–**
LA RIOJA	**31.454**	**15.859**	**47.313**	**30.985**	**15.258**	**–**	**–**
Huesca	3.333	2.022	5.355	3.152	1.905	–	–
Teruel	1.727	46	1.773	1.715	46	–	–
Zaragoza	19.230	8.693	27.923	18.840	8.513	–	–
ARAGÓN	**24.290**	**10.761**	**35.051**	**23.707**	**10.464**	**–**	**–**
Barcelona	22.041	100	22.141	21.441	99	–	–
Girona	2.115	96	2.211	2.060	73	–	–
Lleida	2.643	2.038	4.681	2.564	1.957	–	–
Tarragona	26.181	906	27.087	25.171	827	–	–
CATALUÑA	**52.980**	**3.140**	**56.120**	**51.236**	**2.956**	**–**	**–**
BALEARES	**1.148**	**1.214**	**2.362**	**975**	**1.056**	**–**	**–**
Avila	3.301	34	3.335	3.251	34	–	–
Burgos	16.701	4.846	21.547	15.447	3.731	–	–
León	9.345	58	9.403	9.220	45	–	–
Palencia	473	18	491	473	17	–	–
Salamanca	1.929	16	1.945	1.907	16	–	–
Segovia	1.907	360	2.267	1.801	355	–	–
Soria	1.548	233	1.781	1.330	112	–	–
Valladolid	23.031	8.106	31.137	21.759	7.541	–	–
Zamora	10.686	343	11.029	10.492	307	–	–
CASTILLA Y LEÓN	**68.921**	**14.014**	**82.935**	**65.680**	**12.158**	**–**	**–**

7.11.3.1. VIÑEDO DEDICADO A UVA DE VINIFICACIÓN: Análisis provincial de superficie, 2022

Provincias y Comunidades Autónomas	Superficie en plantación regular (hectáreas)						
	Total			En producción			
				Cultivo único		Cultivo asociado	
	Secano	Regadío	Total	Secano	Regadío	Secano	Regadío
MADRID	**7.391**	**589**	**7.980**	**5.851**	**436**	**464**	**68**
Albacete	51.453	31.500	82.953	49.000	31.000	–	–
Ciudad Real	72.708	84.005	156.713	71.331	77.532	–	–
Cuenca	65.517	19.462	84.979	58.226	17.836	37	–
Guadalajara	1.547	69	1.616	1.280	69	179	–
Toledo	75.585	28.863	104.448	73.690	28.162	–	–
CASTILLA-LA MANCHA	**266.810**	**163.899**	**430.709**	**253.527**	**154.599**	**216**	**–**
Alicante	4.141	6.154	10.295	4.113	5.920	–	–
Castellón	697	34	731	683	34	–	–
Valencia	28.462	17.285	45.747	27.388	13.347	–	–
C. VALENCIANA	**33.300**	**23.473**	**56.773**	**32.184**	**19.301**	**–**	**–**
DE MURCIA	**17.381**	**3.537**	**20.918**	**15.313**	**3.472**	**1**	**–**
Badajoz	42.868	32.891	75.759	36.580	26.427	4.360	382
Cáceres	2.271	461	2.732	1.394	428	871	33
EXTREMADURA	**45.139**	**33.352**	**78.491**	**37.974**	**26.855**	**5.231**	**415**
Almería	1.004	84	1.088	992	62	–	–
Cádiz	9.340	280	9.620	9.300	262	–	–
Córdoba	4.611	527	5.138	4.537	527	74	–
Granada	2.297	505	2.802	2.284	488	–	–
Huelva	3.075	64	3.139	2.925	64	–	–
Jaén	209	44	253	204	40	–	–
Málaga	1.795	160	1.955	1.775	160	–	–
Sevilla	245	32	277	243	32	2	–
ANDALUCÍA	**22.576**	**1.696**	**24.272**	**22.260**	**1.635**	**76**	**–**
Las Palmas	1.786	499	2.285	1.719	496	–	–
S.C. de Tenerife	2.829	1.233	4.062	2.828	1.218	–	–
CANARIAS	**4.615**	**1.732**	**6.347**	**4.547**	**1.714**	**–**	**–**
ESPAÑA	**620.692**	**285.286**	**905.978**	**581.645**	**261.443**	**5.988**	**483**

Reglamento (CE) 479/2008 del Consejo por el que se establece la OCM vitivinícola.
R.D. 1303/2009 de 31 de julio, sobre declaraciones obligatorias en el sector vitivinícola.

7.11.3.2. VIÑEDO DEDICADO A UVA DE VINIFICACIÓN: Análisis provincial de rendimiento y producción, 2022

Provincias y Comunidades Autónomas	Rendimiento de la superficie en producción (kg/ha)				Producción de uva (toneladas)
	Cultivo único		Cultivo asociado		
	Secano	Regadío	Secano	Regadío	
A Coruña	4.662	–	–	–	8.465
Lugo	5.219	–	–	–	8.480
Ourense	7.166	–	–	–	35.835
Pontevedra	7.558	–	–	–	68.352
GALICIA	**6.928**	**–**	**–**	**–**	**121.132**
P. DE ASTURIAS	**1.312**	**–**	**–**	**–**	**122**
CANTABRIA	**3.770**	**4.600**	**–**	**–**	**460**
Alava	5.675	8.572	–	–	81.381
Guipúzcoa	11.985	–	–	–	4.842
Vizcaya	6.317	–	–	–	2.672
PAÍS VASCO	**5.890**	**8.572**	**–**	**–**	**88.895**
NAVARRA	**5.355**	**6.552**	**–**	**–**	**102.001**
LA RIOJA	**5.790**	**7.970**	**–**	**–**	**301.025**
Huesca	2.482	5.200	–	–	17.729
Teruel	980	2.125	–	–	1.780
Zaragoza	2.850	7.150	–	–	114.561
ARAGÓN	**2.666**	**6.773**	**–**	**–**	**134.070**
Barcelona	6.661	6.752	–	–	143.487
Girona	3.941	5.808	–	–	8.542
Lleida	6.584	11.453	–	–	39.295
Tarragona	6.432	6.097	–	–	166.942
CATALUÑA	**6.435**	**9.658**	**–**	**–**	**358.266**
BALEARES	**2.500**	**7.490**	**–**	**–**	**10.347**
Avila	705	8.920	–	–	2.595
Burgos	3.605	6.250	–	–	79.005
León	2.340	5.860	–	–	21.839
Palencia	3.700	3.800	–	–	1.815
Salamanca	565	1.425	–	–	1.100
Segovia	6.007	9.000	–	–	14.014
Soria	3.240	5.900	–	–	4.970
Valladolid	5.200	7.000	–	–	165.934
Zamora	4.100	6.000	–	–	44.859
CASTILLA Y LEÓN	**3.862**	**6.782**	**–**	**–**	**336.131**

7.11.3.2. VIÑEDO DEDICADO A UVA DE VINIFICACIÓN:
Análisis provincial de rendimiento y producción, 2022

Provincias y Comunidades Autónomas	Rendimiento de la superficie en producción (kg/ha)				Producción de uva (toneladas)
	Cultivo único		Cultivo asociado		
	Secano	Regadío	Secano	Regadío	
MADRID	**1.397**	**3.340**	**1.491**	**1.813**	**10.443**
Albacete	3.044	11.000	–	–	490.156
Ciudad Real	3.325	17.000	–	–	1.555.220
Cuenca	5.600	13.200	5.600	–	561.708
Guadalajara	4.800	8.000	4.800	–	7.555
Toledo	3.800	10.000	–	–	561.642
CASTILLA-LA MANCHA	**3.939**	**14.079**	**4.937**	**–**	**3.176.281**
Alicante	1.515	3.835	–	–	28.934
Castellón	425	2.200	–	–	365
Valencia	5.600	9.575	–	–	281.173
C. VALENCIANA	**4.968**	**7.802**	**–**	**–**	**310.472**
R. DE MURCIA	**2.720**	**6.490**	**2.720**	**–**	**64.188**
Badajoz	4.035	10.966	2.475	9.791	451.916
Cáceres	1.861	4.655	1.149	2.363	5.665
EXTREMADURA	**3.955**	**10.865**	**2.254**	**9.200**	**457.581**
Almería	1.691	3.872	–	–	1.917
Cádiz	5.364	6.200	–	–	51.510
Córdoba	5.368	10.736	4.026	–	30.310
Granada	1.434	3.353	–	–	4.912
Huelva	8.886	10.400	–	–	26.653
Jaén	1.200	2.155	–	–	331
Málaga	2.600	6.000	–	–	5.575
Sevilla	1.130	6.800	500	–	486
ANDALUCÍA	**4.956**	**6.782**	**3.933**	**–**	**121.694**
Las Palmas	1.023	2.862	–	–	3.176
S.C. de Tenerife	2.237	5.189	–	–	12.648
CANARIAS	**1.778**	**4.516**	**–**	**–**	**15.824**
ESPAÑA	**4.366**	**11.672**	**2.313**	**8.160**	**5.608.932**

Reglamento (CE) 479/2008 del Consejo por el que se establece la OCM vitivinícola.
R.D. 1303/2009 de 31 de julio, sobre declaraciones obligatorias en el sector vitivinícola.

7.11.4.1. VIÑEDO DEDICADO A UVA DE PASIFICACIÓN:
Análisis provincial de superficie, rendimiento y producción, 2022

Provincias y Comunidades Autónomas	Superficie en plantación regular (hectáreas)					Rendimiento de la superficie en producción (Kg/ha)		Producción de uva (toneladas)
	Total			En producción				
	Secano	Regadío	Total	Secano	Regadío	Secano	Regadío	
A Coruña	–	–	–	–	–	–	–	–
Lugo	–	–	–	–	–	–	–	–
Ourense	–	–	–	–	–	–	–	–
Pontevedra	–	–	–	–	–	–	–	–
GALICIA	**–**	**–**	**–**	**–**	**–**	**–**	**–**	**–**
P. DE ASTURIAS	**–**	**–**	**–**	**–**	**–**	**–**	**–**	**–**
CANTABRIA	**–**	**–**	**–**	**–**	**–**	**–**	**–**	**–**
Alava	–	–	–	–	–	–	–	–
Guipúzcoa	–	–	–	–	–	–	–	–
Vizcaya	–	–	–	–	–	–	–	–
PAÍS VASCO	**–**	**–**	**–**	**–**	**–**	**–**	**–**	**–**
NAVARRA	**–**	**–**	**–**	**–**	**–**	**–**	**–**	**–**
LA RIOJA	**–**	**–**	**–**	**–**	**–**	**–**	**–**	**–**
Huesca	–	–	–	–	–	–	–	–
Teruel	–	–	–	–	–	–	–	–
Zaragoza	–	–	–	–	–	–	–	–
ARAGÓN	**–**	**–**	**–**	**–**	**–**	**–**	**–**	**–**
Barcelona	–	–	–	–	–	–	–	–
Girona	–	–	–	–	–	–	–	–
Lleida	–	–	–	–	–	–	–	–
Tarragona	–	–	–	–	–	–	–	–
CATALUÑA	**–**	**–**	**–**	**–**	**–**	**–**	**–**	**–**
BALEARES	**–**	**–**	**–**	**–**	**–**	**–**	**–**	**–**
Avila	–	–	–	–	–	–	–	–
Burgos	–	–	–	–	–	–	–	–
León	–	–	–	–	–	–	–	–
Palencia	–	–	–	–	–	–	–	–
Salamanca	–	–	–	–	–	–	–	–
Segovia	–	–	–	–	–	–	–	–
Soria	–	–	–	–	–	–	–	–
Valladolid	–	–	–	–	–	–	–	–
Zamora	–	–	–	–	–	–	–	–
CASTILLA Y LEÓN	**–**	**–**	**–**	**–**	**–**	**–**	**–**	**–**

7.11.4.1. VIÑEDO DEDICADO A UVA DE PASIFICACIÓN:
Análisis provincial de superficie, rendimiento y producción, 2022

Provincias y Comunidades Autónomas	Superficie en plantación regular (hectáreas)					Rendimiento de la superficie en producción (Kg/ha)		Producción de uva
	Total			En producción				
	Secano	Regadío	Total	Secano	Regadío	Secano	Regadío	(toneladas)
MADRID	**–**	**–**	**–**	**–**	**–**	**–**	**–**	**–**
Albacete	–	–	–	–	–	–	–	–
Ciudad Real	–	–	–	–	–	–	–	–
Cuenca	–	–	–	–	–	–	–	–
Guadalajara	–	–	–	–	–	–	–	–
Toledo	–	–	–	–	–	–	–	–
CASTILLA-LA MANCHA	**–**	**–**	**–**	**–**	**–**	**–**	**–**	**–**
Alicante	6	–	6	6	–	6.500	–	39
Castellón	–	–	–	–	–	–	–	–
Valencia	–	–	–	–	–	–	–	–
C. VALENCIANA	**6**	**–**	**6**	**6**	**–**	**6.500**	**–**	**39**
R. DE MURCIA	**–**	**–**	**–**	**–**	**–**	**–**	**–**	**–**
Badajoz	–	–	–	–	–	–	–	–
Cáceres	–	–	–	–	–	–	–	–
EXTREMADURA	**–**	**–**	**–**	**–**	**–**	**–**	**–**	**–**
Almería	–	–	–	–	–	–	–	–
Cádiz	–	–	–	–	–	–	–	–
Córdoba	–	–	–	–	–	–	–	–
Granada	–	–	–	–	–	–	–	–
Huelva	–	–	–	–	–	–	–	–
Jaén	–	–	–	–	–	–	–	–
Málaga	1.691	–	1.691	1.691	–	400	–	677
Sevilla	–	–	–	–	–	–	–	–
ANDALUCÍA	**1.691**	**–**	**1.691**	**1.691**	**–**	**400**	**–**	**677**
Las Palmas	–	–	–	–	–	–	–	–
S.C. de Tenerife	–	–	–	–	–	–	–	–
CANARIAS	**–**	**–**	**–**	**–**	**–**	**–**	**–**	**–**
ESPAÑA	**1.697**	**–**	**1.697**	**1.697**	**–**	**422**	**–**	**716**

7.11.5.1. VIÑEDO-VIVEROS DE VIÑEDO: Análisis provincial de la superficie (hectáreas), 2022

Provincias y Comunidades Autónomas	Secano	Regadío	Total
A Coruña	–	–	–
Lugo	–	–	–
Ourense	–	–	–
Pontevedra	–	–	–
GALICIA	**–**	**–**	**–**
P. DE ASTURIAS	**–**	**–**	**–**
CANTABRIA	**–**	**–**	**–**
Alava	–	–	–
Guipúzcoa	–	–	–
Vizcaya	–	–	–
PAÍS VASCO	**–**	**–**	**–**
NAVARRA	**–**	**526**	**526**
LA RIOJA	**–**	**–**	**–**
Huesca	–	–	–
Teruel	–	–	–
Zaragoza	–	–	–
ARAGÓN	**–**	**–**	**–**
Barcelona	18	–	18
Girona	7	–	7
Lleida	9	–	9
Tarragona	32	–	32
CATALUÑA	**66**	**–**	**66**
BALEARES	**–**	**–**	**–**
Avila	–	–	–
Burgos	–	–	–
León	–	–	–
Palencia	–	–	–
Salamanca	–	–	–
Segovia	–	–	–
Soria	61	–	61
Valladolid	–	–	–
Zamora	–	–	–
CASTILLA Y LEÓN	**61**	**–**	**61**

7.11.5.1. VIÑEDO-VIVEROS DE VIÑEDO: Análisis provincial de la superficie (hectáreas), 2022

Provincias y Comunidades Autónomas	Secano	Regadío	Total
MADRID	**–**	**–**	**–**
Albacete	–	79	79
Ciudad Real	–	–	–
Cuenca	–	–	–
Guadalajara	–	–	–
Toledo	–	–	–
CASTILLA-LA MANCHA	**–**	**79**	**79**
Alicante	–	131	131
Castellón	–	–	–
Valencia	320	169	489
C. VALENCIANA	**320**	**300**	**620**
DE MURCIA	**–**	**–**	**–**
Badajoz	–	–	–
Cáceres	–	–	–
EXTREMADURA	**–**	**–**	**–**
Almería	–	–	–
Cádiz	–	–	–
Córdoba	–	–	–
Granada	8	135	143
Huelva	–	–	–
Jaén	6	22	28
Málaga	–	–	–
Sevilla	–	–	–
ANDALUCÍA	**14**	**157**	**171**
Las Palmas	–	–	–
S.C. de Tenerife	–	–	–
CANARIAS	**–**	**–**	**–**
ESPAÑA	**461**	**1.062**	**1.523**

7.11.6.1. VIÑEDO-UVA: Serie histórica de la producción destinada a consumo en fresco, precio, valor

Años	Producción de uva para consumo en fresco (miles de toneladas)	Precio medio percibido por los agricultores (euros/100kg)	Valor (miles de euros)
2012	236,5	60,87	143.930
2013	249,8	61,81	154.417
2014	231,7	80,03	185.424
2015	250,6	70,17	175.844
2016	259,2	68,37	177.191
2017	399,1	82,99	331.250
2018	282,5	72,95	206.099
2019	282,5	69,14	195.347
2020	277,9	69,60	193.385
2021	276,7	80,85	223.711
2022	259,6	75,81	196.837

Reglamento (CE) 479/2008 del Consejo por el que se establece la OCM vitivinícola.
R.D. 1303/2009 de 31 de julio, sobre declaraciones obligatorias en el sector vitivinícola.

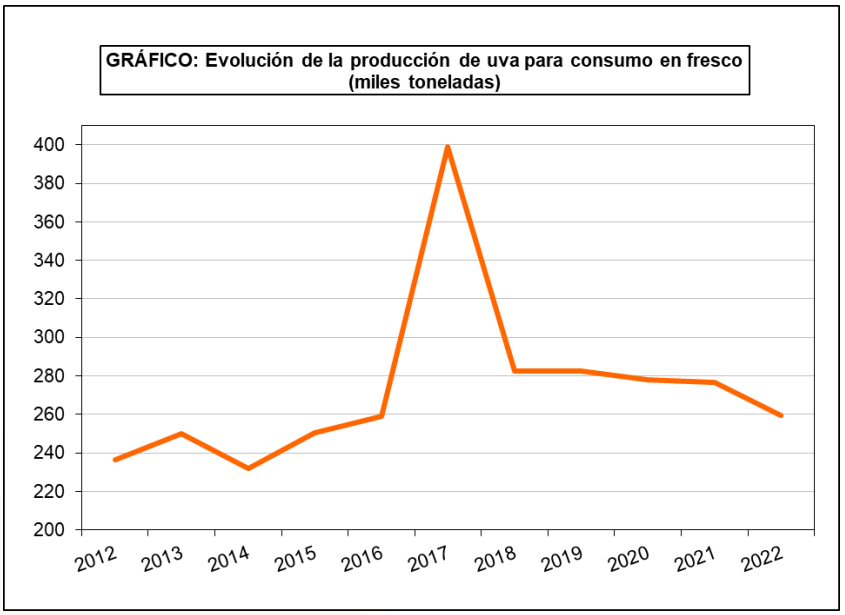

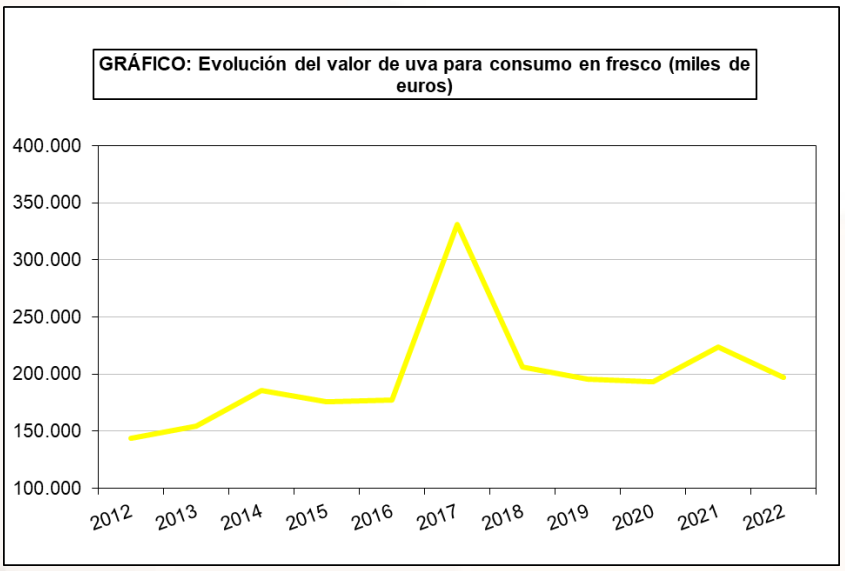

7.11.6.2. VIÑEDO-UVA: Serie histórica de producción destinada a transformación

Años	Producción de uva para transformación (miles de toneladas)		Productos elaborados		
	Para vino y mosto	Para uvas pasas	Vino (miles de hectolitros)	Mosto para consumo (1) (miles de hectolitros)	Uvas pasas (toneladas)
2012	5.092,8	0,1	31.122,6	4.412,3	986
2013	7.230,8	1,8	46.078,5	6.399,9	452
2014	5.989,0	1,4	39.493,7	5.509,5	288
2015	5.547,2	1,3	37.702,5	5.059,5	328
2016	5.842,6	1,1	40.039,9	3.864,9	332
2017	4.987,2	1,0	32.970,2	5.039,8	328
2018	6.699,5	1,2	45.165,7	5.605,7	368
2019	5.461,9	1,0	34.080,8	6.039,7	265
2020	6.538,9	1,0	40.728,0	7.961,4	304
2021	5.809,3	0,9	37.005,9	7.445,5	884
2022	5.641,7	0,7	36.402,0	7.981,8	229

(1) En equivalente de mosto natural.
Reglamento (CE) 479/2008 del Consejo por el que se establece la OCM vitivinícola.
R.D. 1303/2009 de 31 de julio, sobre declaraciones obligatorias en el sector vitivinícola.

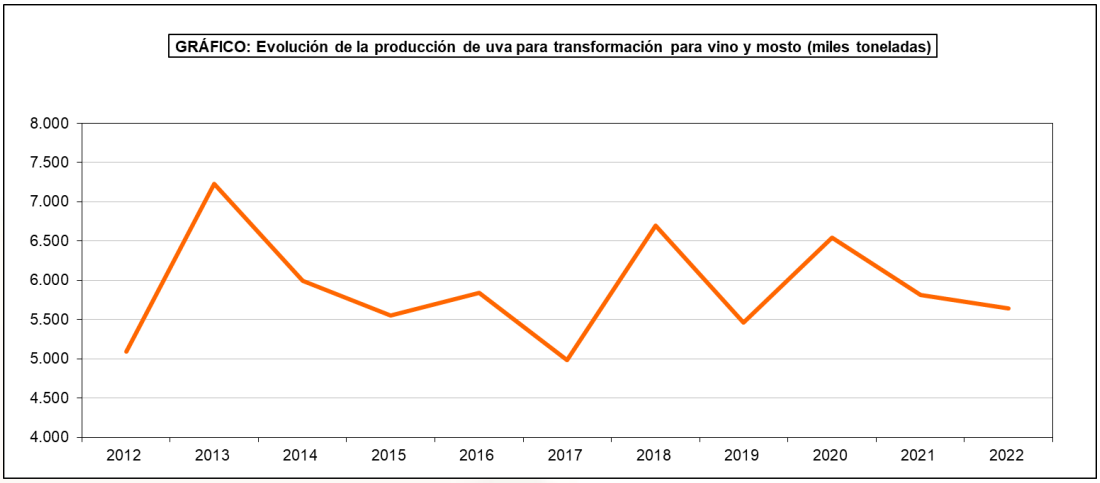

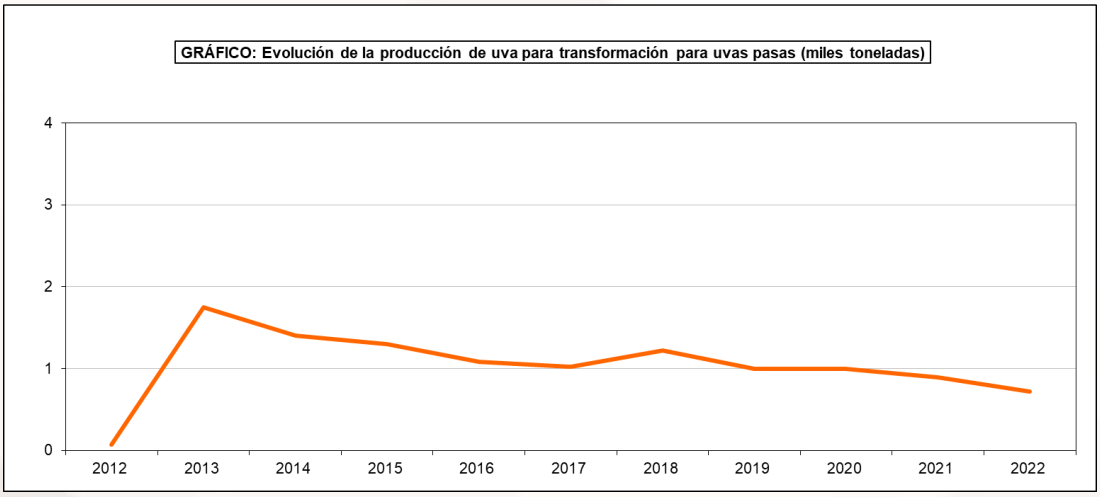

7.11.6.3. VIÑEDO-UVA: Análisis provincial del destino de la producción, 2022 (toneladas)

Provincias y Comunidades Autónomas	Consumo en fresco	Transformación		Total
		Para pasas	Para vino y mosto	
A Coruña	8.465	–	–	8.465
Lugo	–	–	8.480	8.480
Ourense	–	–	35.835	35.835
Pontevedra	–	–	68.352	68.352
GALICIA	**8.465**	**–**	**112.667**	**121.132**
P. DE ASTURIAS	**–**	**–**	**122**	**122**
CANTABRIA	**–**	**–**	**460**	**460**
Alava	–	–	81.381	81.381
Guipúzcoa	–	–	4.842	4.842
Vizcaya	–	–	2.672	2.672
PAÍS VASCO	**–**	**–**	**88.895**	**88.895**
NAVARRA	**–**	**–**	**102.001**	**102.001**
LA RIOJA	**63**	**–**	**301.025**	**301.088**
Huesca	78	–	17.729	17.807
Teruel	6	–	1.780	1.786
Zaragoza	563	–	114.561	115.124
ARAGÓN	**647**	**–**	**134.070**	**134.717**
Barcelona	–	–	143.487	143.487
Girona	5	–	8.542	8.547
Lleida	505	–	39.255	39.760
Tarragona	6	–	166.942	166.948
CATALUÑA	**516**	**–**	**358.226**	**358.742**
BALEARES	**148**	**–**	**10.347**	**10.495**
Avila	3	–	2.595	2.598
Burgos	–	–	79.005	79.005
León	–	–	21.839	21.839
Palencia	–	–	1.815	1.815
Salamanca	2	–	1.100	1.102
Segovia	7	–	14.014	14.021
Soria	–	–	4.970	4.970
Valladolid	5	–	165.934	165.939
Zamora	–	–	44.859	44.859
CASTILLA Y LEÓN	**17**	**–**	**336.131**	**336.148**

7.11.6.3. VIÑEDO-UVA: Análisis provincial del destino de la producción, 2022 (toneladas)

Provincias y Comunidades Autónomas	Consumo en fresco	Transformación		Total
		Para pasas	Para vino y mosto	
MADRID	**133**	**–**	**10.443**	**10.576**
Albacete	2.175	–	490.156	492.331
Ciudad Real	–	–	1.555.220	1.555.220
Cuenca	6	–	561.708	561.714
Guadalajara	–	–	7.555	7.555
Toledo	56	–	561.642	561.698
CASTILLA-LA MANCHA	**2.237**	**–**	**3.176.281**	**3.178.518**
Alicante	93.500	39	32.414	125.953
Castellón	77	–	365	442
Valencia	174	–	281.173	281.347
C. VALENCIANA	**93.751**	**39**	**313.952**	**407.742**
R. DE MURCIA	**142.101**	**–**	**101.962**	**244.063**
Badajoz	2.726	–	451.916	454.642
Cáceres	15	–	5.665	5.680
EXTREMADURA	**2.741**	**–**	**457.581**	**460.322**
Almería	2.787	–	1.917	4.704
Cádiz	1.200	–	51.510	52.710
Córdoba	8	–	30.310	30.318
Granada	1.077	–	4.912	5.989
Huelva	310	–	26.653	26.963
Jaén	69	–	331	400
Málaga	511	677	5.575	6.763
Sevilla	2.562	–	486	3.048
ANDALUCÍA	**8.524**	**677**	**121.694**	**130.895**
Las Palmas	178	–	3.176	3.354
S.C. de Tenerife	124	–	12.648	12.772
CANARIAS	**302**	**–**	**15.824**	**16.126**
ESPAÑA	**259.645**	**716**	**5.641.681**	**5.902.042**

Reglamento (CE) 479/2008 del Consejo por el que se establece la OCM vitivinícola.
R.D. 1303/2009 de 31 de julio, sobre declaraciones obligatorias en el sector vitivinícola.

7.11.7.1. VIÑEDO-VINO: Serie histórica de producción según tipos (miles de hectolitros) (1)

Años (2)	Total vino		
	Blancos	Tintos y rosados	Total
2011(2)	14.820,1	18.889,0	33.709,1
2012	14.069,7	17.052,8	31.122,6
2013	23.343,4	22.735,2	46.078,5
2014	19.206,3	20.287,4	39.493,7
2015	17.539,6	20.162,9	37.702,5
2016	19.213,1	20.826,8	40.039,9
2017	16.231,7	16.738,5	32.970,2
2018	22.765,6	22.400,1	45.165,7
2019	15.913,0	18.167,8	34.080,8
2020	19.646,7	21.081,3	40.728,0
2021	17.423,3	19.582,6	37.005,9
2022	18.548,4	17.853,6	36.402,0

(1) Vino procedente de la cosecha de uva del año indicado.
(2) Incluye vinos D.O.P., I.G.P. y Otros Vinos (incluye los varietales).
(3) Incluye vinos D.O.P., I.G.P., Vinos varietales, Otros Vinos.

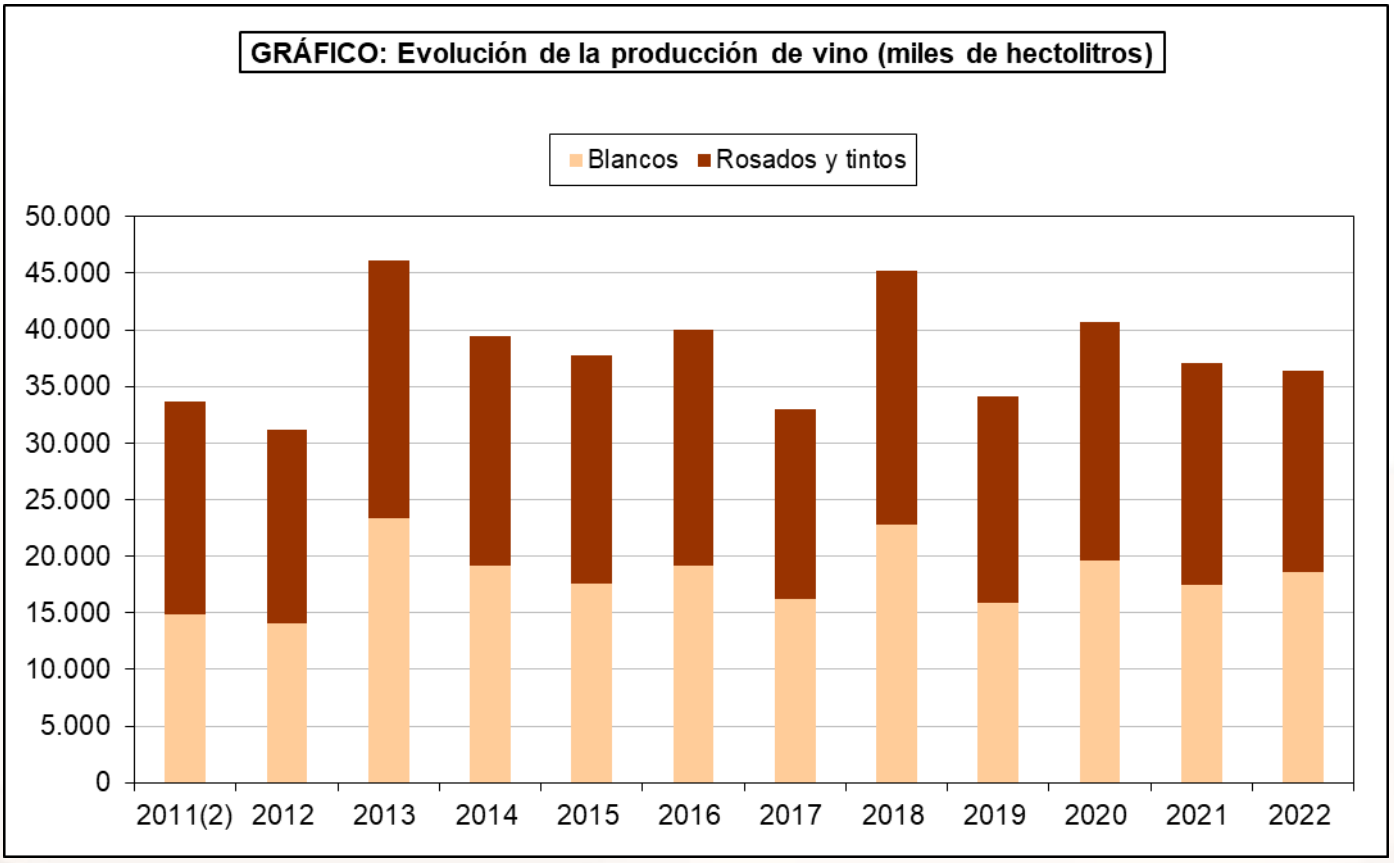

7.11.7.2. VIÑEDO-VINO: Análisis provincial de la producción, 2022 (hectolitros)

Provincias y Comunidades Autónomas	Vino total			Vino DOP	Vino IGP	Vinos Varietales	Otros Vinos
	Blancos	Tintos y rosados	Total				
A Coruña	31.220	24.318	55.538	15.113	330	–	40.095
Lugo	10.417	48.361	58.778	36.595	–	–	22.183
Ourense	135.549	113.001	248.550	173.642	357	–	74.551
Pontevedra	393.350	69.735	463.085	269.203	613	–	193.269
GALICIA	**570.536**	**255.415**	**825.951**	**494.553**	**1.300**	**–**	**330.098**
P. DE ASTURIAS	**380**	**753**	**1.133**	**691**	**–**	**–**	**442**
CANTABRIA	**3.245**	**207**	**3.452**	**–**	**3.452**	**–**	**–**
Alava	71.262	658.117	729.379	706.370	–	23.009	–
Guipúzcoa	31.099	2.201	33.300	33.300	–	–	–
Vizcaya	17.402	178	17.580	17.580	–	–	–
PAÍS VASCO	**119.763**	**660.496**	**780.259**	**757.250**	**–**	**23.009**	**–**
NAVARRA	**79.067**	**528.214**	**607.281**	**562.860**	**1.664**	**42.757**	**–**
LA RIOJA	**210.985**	**1.954.998**	**2.165.983**	**1.990.954**	**–**	**–**	**175.029**
Huesca	47.721	76.198	123.919	120.659	2.137	250	873
Teruel	4.234	7.591	11.825	–	8.597	2.035	1.193
Zaragoza	105.345	864.294	969.639	879.364	18.595	57.840	13.840
ARAGÓN	**157.300**	**948.083**	**1.105.383**	**1.000.023**	**29.329**	**60.125**	**15.906**
Barcelona	1.394.031	330.728	1.724.759	1.544.820	4.263	84.169	91.507
Girona	17.823	40.743	58.566	51.781	–	223	6.562
Lleida	65.941	58.235	124.176	97.142	–	21.020	6.014
Tarragona	595.596	316.854	912.450	806.906	4.047	13.101	88.396
CATALUÑA	**2.073.391**	**746.560**	**2.819.951**	**2.500.649**	**8.310**	**118.513**	**192.479**
BALEARES	**25.710**	**40.320**	**66.030**	**21.558**	**41.990**	**2.482**	**–**
Avila	981	10.520	11.501	7.039	231	47	4.184
Burgos	5.068	483.772	488.840	479.454	3.331	288	5.767
León	33.607	108.764	142.371	87.847	40.565	855	13.104
Palencia	14	12.418	12.432	2.644	1.632	–	8.156
Salamanca	741	4.986	5.727	3.313	593	55	1.766
Segovia	106.429	10.282	116.711	102.920	12.850	527	414
Soria	260	15.861	16.121	15.797	18	–	306
Valladolid	1.115.946	383.198	1.499.144	1.391.915	66.971	15.399	24.859
Zamora	19.710	187.166	206.876	171.994	31.567	69	3.246
CASTILLA Y LEÓN	**1.282.756**	**1.216.967**	**2.499.723**	**2.262.923**	**157.758**	**17.240**	**61.802**

7.11.7.2. VIÑEDO-VINO: Análisis provincial de la producción, 2022 (hectolitros)

Provincias y Comunidades Autónomas	Vino total			Vino DOP	Vino IGP	Vinos Varietales	Otros Vinos
	Blancos	Tintos y rosados	Total				
MADRID	**33.469**	**45.202**	**78.671**	**49.950**	**11**	**8**	**28.702**
Albacete	901.047	2.512.823	3.413.870	510.782	862.374	1.096.042	944.672
Ciudad Real	5.646.480	2.144.915	7.791.395	1.076.153	973.063	3.392.608	2.349.571
Cuenca	1.057.658	1.996.233	3.053.891	301.853	911.341	1.093.708	746.989
Guadalajara	10.434	14.704	25.138	2.810	2.291	–	20.037
Toledo	2.632.077	1.607.871	4.239.948	342.905	830.743	1.902.762	1.163.538
CASTILLA-LA MANCHA	**10.247.696**	**8.276.546**	**18.524.242**	**2.234.503**	**3.579.812**	**7.485.120**	**5.224.807**
Alicante	48.841	160.246	209.087	185.975	–	17.296	5.816
Castellón	391	2.312	2.703	–	2.301	8	394
Valencia	532.911	1.243.847	1.776.758	1.221.116	–	405.103	150.539
C. VALENCIANA	**582.143**	**1.406.405**	**1.988.548**	**1.407.091**	**2.301**	**422.407**	**156.749**
R. DE MURCIA	**31.734**	**725.750**	**757.484**	**380.896**	**10.655**	**176.314**	**189.619**
Badajoz	2.340.917	902.025	3.242.942	176.640	411.994	379.042	2.275.266
Cáceres	7.923	26.649	34.572	713	9.648	3.810	20.401
EXTREMADURA	**2.348.840**	**928.674**	**3.277.514**	**177.353**	**421.642**	**382.852**	**2.295.667**
Almería	2.880	10.212	13.092	–	2.333	1.341	9.418
Cádiz	398.523	15.158	413.681	320.006	14.551	29.152	49.972
Córdoba	150.444	8.376	158.820	144.339	2.610	5.041	6.830
Granada	6.982	25.123	32.105	3.334	2.374	716	25.681
Huelva	133.527	4.509	138.036	66.416	–	1.038	70.582
Jaén	442	1.936	2.378	–	895	277	1.206
Málaga	17.950	6.943	24.893	22.142	60	1.160	1.531
Sevilla	2.187	1.206	3.393	698	448	386	1.861
ANDALUCÍA	**712.935**	**73.463**	**786.398**	**556.935**	**23.271**	**39.111**	**167.081**
Las Palmas	16.841	5.250	22.091	16.808	–	–	5.283
S.C. de Tenerife	51.593	40.290	91.883	48.444	–	–	43.439
CANARIAS	**68.434**	**45.540**	**113.975**	**65.252**	**–**	**–**	**48.722**
ESPAÑA	**18.548.384**	**17.853.594**	**36.401.978**	**14.463.441**	**4.281.495**	**8.769.938**	**8.887.103**

Reglamento (CE) 479/2008 del Consejo por el que se establece la OCM vitivinícola.
R.D. 1303/2009 de 31 de julio, sobre declaraciones obligatorias en el sector vitivinícola.

7.11.7.3. VIÑEDO-VINO: Análisis provincial de la producción de vinos DOP, 2022 (hectolitros)

Provincias y Comunidades Autónomas	Vino total			Vinos espumosos total	Vinos de licor total	Los demás vinos DOP		
	Blancos	Tintos y rosados	Total			Blancos	Tintos y rosados	Total
A Coruña	14.908	205	15.113	–	–	14.908	205	15.113
Lugo	2.645	33.950	36.595	–	–	2.645	33.950	36.595
Ourense	112.838	60.804	173.642	–	–	112.838	60.804	173.642
Pontevedra	267.180	2.023	269.203	–	–	267.180	2.023	269.203
GALICIA	**397.571**	**96.982**	**494.553**	**–**	**–**	**397.571**	**96.982**	**494.553**
P. DE ASTURIAS	**268**	**423**	**691**	**–**	**–**	**268**	**423**	**691**
CANTABRIA	**–**	**–**	**–**	**–**	**–**	**–**	**–**	**–**
Alava	70.345	636.025	706.370	2.330	–	68.015	636.025	704.040
Guipúzcoa	31.099	2.201	33.300	160	–	30.939	2.201	33.140
Vizcaya	17.402	178	17.580	27	7	17.379	167	17.546
PAÍS VASCO	**118.846**	**638.404**	**757.250**	**2.517**	**7**	**116.333**	**638.393**	**754.726**
NAVARRA	**74.180**	**488.680**	**562.860**	**354**	**1.726**	**72.100**	**488.680**	**560.780**
LA RIOJA	**199.501**	**1.791.453**	**1.990.954**	**2.166**	**–**	**197.335**	**1.791.453**	**1.988.788**
Huesca	46.783	73.876	120.659	–	–	46.783	73.876	120.659
Teruel	–	–	–	–	–	–	–	–
Zaragoza	97.258	782.106	879.364	–	–	97.258	782.106	879.364
ARAGÓN	**144.041**	**855.982**	**1.000.023**	**–**	**–**	**144.041**	**855.982**	**1.000.023**
Barcelona	1.240.095	304.725	1.544.820	943.942	–	320.813	280.065	600.878
Girona	15.991	35.790	51.781	–	–	15.991	35.790	51.781
Lleida	43.920	53.222	97.142	–	–	43.920	53.222	97.142
Tarragona	521.706	285.200	806.906	469.535	–	52.171	285.200	337.371
CATALUÑA	**1.821.712**	**678.937**	**2.500.649**	**1.413.477**	**–**	**432.895**	**654.277**	**1.087.172**
BALEARES	**7.653**	**13.905**	**21.558**	**–**	**–**	**7.653**	**13.905**	**21.558**
Avila	228	6.811	7.039	–	–	228	6.811	7.039
Burgos	3.660	475.794	479.454	200	–	3.480	475.774	479.254
León	20.722	67.125	87.847	–	–	20.722	67.125	87.847
Palencia	14	2.630	2.644	–	–	14	2.630	2.644
Salamanca	481	2.832	3.313	–	–	481	2.832	3.313
Segovia	100.164	2.756	102.920	–	–	100.164	2.756	102.920
Soria	247	15.550	15.797	–	–	247	15.550	15.797
Valladolid	1.047.609	344.306	1.391.915	1.046	–	1.046.563	344.306	1.390.869
Zamora	9.914	162.080	171.994	–	–	9.914	162.080	171.994
CASTILLA Y LEÓN	**1.183.039**	**1.079.884**	**2.262.923**	**1.246**	**–**	**1.181.813**	**1.079.864**	**2.261.677**

7.11.7.3. VIÑEDO-VINO: Análisis provincial de la producción de vinos DOP, 2022 (hectolitros)

Provincias y Comunidades Autónomas	Vino total			Vinos espumosos total	Vinos de licor total	Los demás vinos DOP		
	Blancos	Tintos y rosados	Total			Blancos	Tintos y rosados	Total
MADRID	**17.903**	**32.047**	**49.950**	**–**	**–**	**17.903**	**32.047**	**49.950**
Albacete	108.191	402.591	510.782	–	–	108.191	402.591	510.782
Ciudad Real	418.602	657.551	1.076.153	–	–	418.602	657.551	1.076.153
Cuenca	72.386	229.467	301.853	–	–	72.386	229.467	301.853
Guadalajara	831	1.979	2.810	–	–	831	1.979	2.810
Toledo	114.559	228.346	342.905	–	–	114.559	228.346	342.905
CASTILLA-LA MANCHA	**714.569**	**1.519.934**	**2.234.503**	**–**	**–**	**714.569**	**1.519.934**	**2.234.503**
Alicante	44.424	141.551	185.975	–	–	44.424	141.551	185.975
Castellón	–	–	–	–	–	–	–	–
Valencia	401.616	819.500	1.221.116	142.917	41.768	218.078	818.353	1.036.431
C. VALENCIANA	**446.040**	**961.051**	**1.407.091**	**142.917**	**41.768**	**262.502**	**959.904**	**1.222.406**
R. DE MURCIA	**18.256**	**362.640**	**380.896**	**–**	**–**	**18.256**	**362.640**	**380.896**
Badajoz	128.759	47.881	176.640	99.645	–	30.729	46.266	76.995
Cáceres	41	672	713	–	–	41	672	713
EXTREMADURA	**128.800**	**48.553**	**177.353**	**99.645**	**–**	**30.770**	**46.938**	**77.708**
Almería	–	–	–	–	–	–	–	–
Cádiz	317.105	2.901	320.006	–	–	317.105	2.901	320.006
Córdoba	144.339	–	144.339	–	–	144.339	–	144.339
Granada	747	2.587	3.334	–	–	747	2.587	3.334
Huelva	64.240	2.176	66.416	–	12.848	51.392	2.176	53.568
Jaén	–	–	–	–	–	–	–	–
Málaga	15.584	6.558	22.142	–	–	15.584	6.558	22.142
Sevilla	518	180	698	–	–	518	180	698
ANDALUCÍA	**542.533**	**14.402**	**556.935**	**–**	**12.848**	**529.685**	**14.402**	**544.087**
Las Palmas	13.132	3.676	16.808	–	12	13.120	3.676	16.796
S.C. de Tenerife	27.349	21.095	48.444	–	–	27.349	21.095	48.444
CANARIAS	**40.481**	**24.771**	**65.252**	**–**	**12**	**40.469**	**24.771**	**65.240**
ESPAÑA	**5.855.393**	**8.608.049**	**14.463.441**	**1.662.322**	**56.361**	**4.164.163**	**8.580.596**	**12.744.758**

Nota: La producción aquí reseñada es la del vino que, al cosechar la uva, se prevé será clasificado como D.O.P., por lo que no coincide con el total de la producción del cuadro de vino DOP comercializado en la campaña.
Reglamento (CE) 479/2008 del Consejo por el que se establece la OCM vitivinícola.
R.D. 1303/2009 de 31 de julio, sobre declaraciones obligatorias en el sector vitivinícola.

7.11.7.4. VIÑEDO-VINO: Análisis provincial de la producción de vinos IGP, 2022 (hectolitros)

Provincias y Comunidades Autónomas	Total		
	Blancos	Tintos y rosados	Total
A Coruña	296	34	330
Lugo	–	–	–
Ourense	299	58	357
Pontevedra	543	70	613
GALICIA	**1.138**	**162**	**1.300**
P. DE ASTURIAS	**–**	**–**	**–**
CANTABRIA	**3.245**	**207**	**3.452**
Alava	–	–	–
Guipúzcoa	–	–	–
Vizcaya	–	–	–
PAÍS VASCO	**–**	**–**	**–**
NAVARRA	**175**	**1.489**	**1.664**
LA RIOJA	**–**	**–**	**–**
Huesca	719	1.418	2.137
Teruel	3.062	5.535	8.597
Zaragoza	1.345	17.250	18.595
ARAGÓN	**5.126**	**24.203**	**29.329**
Barcelona	3.139	1.124	4.263
Girona	–	–	–
Lleida	–	–	–
Tarragona	1.792	2.255	4.047
CATALUÑA	**4.931**	**3.379**	**8.310**
BALEARES	**16.644**	**25.346**	**41.990**
Avila	102	129	231
Burgos	1.239	2.092	3.331
León	9.597	30.968	40.565
Palencia	–	1.632	1.632
Salamanca	134	459	593
Segovia	5.748	7.102	12.850
Soria	–	18	18
Valladolid	35.765	31.206	66.971
Zamora	7.441	24.126	31.567
CASTILLA Y LEÓN	**60.026**	**97.732**	**157.758**

7.11.7.4. VIÑEDO-VINO: Análisis provincial de la producción de vinos IGP, 2022 (hectolitros)

Provincias y Comunidades Autónomas	Total		
	Blancos	Tintos y rosados	Total
MADRID	**–**	**11**	**11**
Albacete	195.370	667.004	862.374
Ciudad Real	578.953	394.110	973.063
Cuenca	187.132	724.209	911.341
Guadalajara	595	1.696	2.291
Toledo	477.462	353.281	830.743
CASTILLA-LA MANCHA	**1.439.512**	**2.140.300**	**3.579.812**
Alicante	–	–	–
Castellón	368	1.933	2.301
Valencia	–	–	–
C. VALENCIANA	**368**	**1.933**	**2.301**
R. DE MURCIA	**19**	**10.636**	**10.655**
Badajoz	238.929	173.065	411.994
Cáceres	1.746	7.902	9.648
EXTREMADURA	**240.675**	**180.967**	**421.642**
Almería	806	1.527	2.333
Cádiz	4.700	9.851	14.551
Córdoba	–	2.610	2.610
Granada	327	2.047	2.374
Huelva	–	–	–
Jaén	274	621	895
Málaga	–	60	60
Sevilla	58	390	448
ANDALUCÍA	**6.165**	**17.106**	**23.271**
Las Palmas	–	–	–
S.C. de Tenerife	–	–	–
CANARIAS	**–**	**–**	**–**
ESPAÑA	**1.778.024**	**2.503.471**	**4.281.495**

Nota: La producción aquí reseñada es la del vino que, al cosechar la uva, se prevé será clasificado como IGP, por lo que no coincide con el total de la producción del cuadro de vino IGP comercializado en la campaña.
Reglamento (CE) 479/2008 del Consejo por el que se establece la OCM vitivinícola.
R.D. 1303/2009 de 31 de julio, sobre declaraciones obligatorias en el sector vitivinícola.

7.11.7.5. VIÑEDO-VINO: Análisis provincial de la producción de vinos varietales 2022 (hectolitros)

Provincias y Comunidades Autónomas	Total		
	Blancos	Tintos y rosados	Total
A Coruña	–	–	–
Lugo	–	–	–
Ourense	–	–	–
Pontevedra	–	–	–
GALICIA	**–**	**–**	**–**
P. DE ASTURIAS	**–**	**–**	**–**
CANTABRIA	**–**	**–**	**–**
Alava	917	22.092	23.009
Guipúzcoa	–	–	–
Vizcaya	–	–	–
PAÍS VASCO	**917**	**22.092**	**23.009**
NAVARRA	**4.712**	**38.045**	**42.757**
LA RIOJA	**–**	**–**	**–**
Huesca	–	250	250
Teruel	1.052	983	2.035
Zaragoza	5.663	52.177	57.840
ARAGÓN	**6.715**	**53.410**	**60.125**
Barcelona	73.830	10.339	84.169
Girona	136	87	223
Lleida	18.085	2.935	21.020
Tarragona	8.426	4.675	13.101
CATALUÑA	**100.477**	**18.036**	**118.513**
BALEARES	**1.413**	**1.069**	**2.482**
Avila	17	30	47
Burgos	88	200	288
León	200	655	855
Palencia	–	–	–
Salamanca	10	45	55
Segovia	437	90	527
Soria	–	–	–
Valladolid	15.371	28	15.399
Zamora	15	54	69
CASTILLA Y LEÓN	**16.138**	**1.102**	**17.240**

7.11.7.5. VIÑEDO-VINO: Análisis provincial de la producción de vinos varietales 2022 (hectolitros)

Provincias y Comunidades Autónomas	Total		
	Blancos	Tintos y rosados	Total
MADRID	**–**	**8**	**8**
Albacete	486.330	609.712	1.096.042
Ciudad Real	2.796.282	596.326	3.392.608
Cuenca	599.682	494.026	1.093.708
Guadalajara	–	–	–
Toledo	1.384.567	518.195	1.902.762
CASTILLA-LA MANCHA	**5.266.861**	**2.218.259**	**7.485.120**
Alicante	3.634	13.662	17.296
Castellón	3	5	8
Valencia	106.130	298.973	405.103
C. VALENCIANA	**109.767**	**312.640**	**422.407**
R. DE MURCIA	**6.899**	**169.415**	**176.314**
Badajoz	285.016	94.026	379.042
Cáceres	–	3.810	3.810
EXTREMADURA	**285.016**	**97.836**	**382.852**
Almería	403	938	1.341
Cádiz	28.202	950	29.152
Córdoba	256	4.785	5.041
Granada	323	393	716
Huelva	986	52	1.038
Jaén	141	136	277
Málaga	964	196	1.160
Sevilla	196	190	386
ANDALUCÍA	**31.471**	**7.640**	**39.111**
Las Palmas	–	–	–
S.C. de Tenerife	–	–	–
CANARIAS	**–**	**–**	**–**
ESPAÑA	**5.830.386**	**2.939.552**	**8.769.938**

Reglamento (CE) 479/2008 del Consejo por el que se establece la OCM vitivinícola.
R.D. 1303/2009 de 31 de julio, sobre declaraciones obligatorias en el sector vitivinícola.

7.11.7.6. VIÑEDO-VINO: Análisis provincial de la producción de otros vinos, 2022 (hectolitros)

Provincias y Comunidades Autónomas	Total			Espumosos de aguja y gasificados	De licor	Aroma-tizados	Para vinagrería	Otros vinos
	Blancos	Tintos y rosados	Total					
A Coruña	16.016	24.079	40.095	–	–	–	–	40.095
Lugo	7.772	14.411	22.183	–	–	–	–	22.183
Ourense	22.412	52.139	74.551	–	–	–	–	74.551
Pontevedra	125.627	67.642	193.269	–	–	–	–	193.269
GALICIA	**171.827**	**158.271**	**330.098**	**–**	**–**	**–**	**–**	**330.098**
P. DE ASTURIAS	**112**	**330**	**442**	**–**	**–**	**–**	**–**	**442**
CANTABRIA	**–**	**–**	**–**	**–**	**–**	**–**	**–**	**–**
Alava	–	–	–	–	–	–	–	–
Guipúzcoa	–	–	–	–	–	–	–	–
Vizcaya	–	–	–	–	–	–	–	–
PAÍS VASCO	**–**	**–**	**–**	**–**	**–**	**–**	**–**	**–**
NAVARRA	**–**	**–**	**–**	**–**	**–**	**–**	**–**	**–**
LA RIOJA	**11.484**	**163.545**	**175.029**	**–**	**–**	**–**	**–**	**175.029**
Huesca	219	654	873	–	–	–	–	873
Teruel	120	1.073	1.193	–	–	–	–	1.193
Zaragoza	1.080	12.760	13.840	–	–	–	–	13.840
ARAGÓN	**1.419**	**14.487**	**15.906**	**–**	**–**	**–**	**–**	**15.906**
Barcelona	76.967	14.540	91.507	24.172	5.388	–	–	61.947
Girona	1.696	4.866	6.562	–	–	–	–	6.562
Lleida	3.936	2.078	6.014	–	–	–	–	6.014
Tarragona	63.672	24.724	88.396	–	–	–	–	88.396
CATALUÑA	**146.271**	**46.208**	**192.479**	**24.172**	**5.388**	**–**	**–**	**162.919**
BALEARES	**–**	**–**	**–**	**–**	**–**	**–**	**–**	**–**
Avila	**634**	3.550	4.184	–	–	–	–	4.184
Burgos	81	5.686	5.767	–	–	–	–	5.767
León	3.088	10.016	13.104	–	–	–	–	13.104
Palencia	–	8.156	8.156	–	–	–	–	8.156
Salamanca	116	1.650	1.766	–	–	–	–	1.766
Segovia	80	334	414	–	–	–	–	414
Soria	13	293	306	–	–	–	–	306
Valladolid	17.201	7.658	24.859	–	–	–	–	24.859
Zamora	2.340	906	3.246	–	–	–	–	3.246
CASTILLA Y LEÓN	**23.553**	**38.249**	**61.802**	**–**	**–**	**–**	**–**	**61.802**

7.11.7.6. VIÑEDO-VINO: Análisis provincial de la producción de otros vinos, 2022 (hectolitros)

Provincias y Comunidades Autónomas	Total			Espumosos de aguja y gasificados	De licor	Aroma-tizados	Para vinagrería	Otros vinos
	Blancos	Tintos y rosados	Total					
MADRID	**15.566**	**13.136**	**28.702**	**–**	**–**	**–**	**–**	**28.702**
Albacete	111.156	833.516	944.672	–	–	–	–	944.672
Ciudad Real	1.852.643	496.928	2.349.571	–	–	–	–	2.349.571
Cuenca	198.458	548.531	746.989	–	–	–	–	746.989
Guadalajara	9.008	11.029	20.037	–	–	–	–	20.037
Toledo	655.489	508.049	1.163.538	–	1.096	–	–	1.162.442
CASTILLA-LA MANCHA	**2.826.754**	**2.398.053**	**5.224.807**	**–**	**1.096**	**–**	**–**	**5.223.711**
Alicante	783	5.033	5.816	–	–	–	–	5.816
Castellón	20	374	394	–	–	–	–	394
Valencia	25.165	125.374	150.539	–	–	–	–	150.539
C. VALENCIANA	**25.968**	**130.781**	**156.749**	**–**	**–**	**–**	**–**	**156.749**
R. DE MURCIA	**6.560**	**183.059**	**189.619**	**–**	**–**	**–**	**–**	**189.619**
Badajoz	1.688.213	587.053	2.275.266	–	–	–	–	2.275.266
Cáceres	6.136	14.265	20.401	–	–	–	–	20.401
EXTREMADURA	**1.694.349**	**601.318**	**2.295.667**	**–**	**–**	**–**	**–**	**2.295.667**
Almería	1.671	7.747	9.418	–	–	–	–	9.418
Cádiz	48.516	1.456	49.972	–	–	–	–	49.972
Córdoba	5.849	981	6.830	–	–	–	–	6.830
Granada	5.585	20.096	25.681	–	–	–	–	25.681
Huelva	68.301	2.281	70.582	–	–	–	589	69.993
Jaén	27	1.179	1.206	–	–	–	–	1.206
Málaga	1.402	129	1.531	–	–	–	–	1.531
Sevilla	1.415	446	1.861	–	–	–	–	1.861
ANDALUCÍA	**132.766**	**34.315**	**167.081**	**–**	**–**	**–**	**589**	**166.492**
Las Palmas	3.709	1.574	5.283	–	–	–	–	5.283
S.C. de Tenerife	24.244	19.195	43.439	–	–	–	–	43.439
CANARIAS	**27.953**	**20.769**	**48.722**	**–**	**–**	**–**	**–**	**48.722**
ESPAÑA	**5.084.582**	**3.802.522**	**8.887.103**	**24.172**	**6.484**	**–**	**589**	**8.855.858**

(1) Vinos sin DOP ni IGP. Incluyen los vinos varietales
Reglamento (CE) 479/2008 del Consejo por el que se establece la OCM vitivinícola.
R.D. 1303/2009 de 31 de julio, sobre declaraciones obligatorias en el sector vitiviníco

7.11.7.7. VIÑEDO: Vinos de calidad producidos en regiones determinadas (D.O.P.) (1)
Superficie y número de viticultores, campaña 2021/2022

D.O.P.s	Superficie inscrita a final de campaña (hectáreas)	Número de vinicultores	Niveles de protección (D.O.P)(2)	Comunidades Autónomas donde se presenta la denominación
Abadía de Retuerta (5)	-	-	V.P.	Castilla y León
Abona	809	1.344	D.O.	Islas Canarias
Alella (3)	223	46	D.O.	Cataluña
Alicante	10.598	2.298	D.O.	Comunidad Valenciana
Almansa	9.800	760	D.O.	Castilla- La Mancha
Arlanza	314	221	D.O.	Castilla y León
Arribes	294	189	D.O.	Castilla y León
Ayles	46	1	V.P.	Aragón
Bierzo	2.250	1.078	D.O.	Castilla y León
Binissalem	565	109	D.O.	Islas Baleares
Bolandin (5)	-	-	V.P.	Navarra
Bullas	1.150	246	D.O.	Murcia
Calatayud	3.457	700	D.O.	Aragón
Calzadilla	13	1	V.P.	Castilla- La Mancha
Campo de Borja	6.000	902	D.O.	Aragón
Campo de la Guardia	81	1	V.P.	Castilla- La Mancha
Cangas	56	55	V.C.	Principado de Asturias
Cariñena	14.069	1.358	D.O.	Aragón
Casa del Blanco	136	1	V.P.	Castilla- La Mancha
Cataluña	38.375	8.166	D.O.	Cataluña
Cava	38.273	6.144	D.O.	Aragón, Cataluña, Extremadura, Navarra, País Vasco , La Rioja y C. Valenciana
Cebreros	470	339	V.C.	Castilla y León
Chacoli de Álava-Árabako Txakolina	94	34	D.O.	País Vasco
Chacoli de Bizkaia-Bizkaiko Txakolina	426	178	D.O.	País Vasco
Chacoli de Getaria-Getariako Txakolina	443	103	D.O.	País Vasco
Chozas Carrascal	29	1	V.P.	Comunidad Valenciana
Cigales	1.894	296	D.O.	Castilla y León
Conca de Barberá	2.720	608	D.O.	Cataluña
Condado de Huelva	2.069	1.016	D.O.	Andalucía
Costers de Segre	4.213	397	D.O.	Cataluña
Dehesa del Carrizal	26	1	V.P.	Castilla- La Mancha
Dehesa Peñalba	74	1	V.P.	Castilla y León
Dominio de Valdepusa	49	2	V.P.	Castilla- La Mancha
El Hierro	114	237	D.O.	Islas Canarias
El Terrerazo	63	1	V.P.	Comunidad Valeciana
Empordá	1.876	261	D.O.	Cataluña
Finca Élez	39	1	V.P.	Castilla- La Mancha
Gran Canaria	185	292	D.O.	Islas Canarias
Granada	263	48	V.C.	Andalucía
Guijoso	58	1	V.P.	Castilla- La Mancha
Islas Canarias	449	518	V.C.	Islas Canarias
Jerez - Xéres - Sherry - Manzanilla S.B. (4)	7.083	1.509	D.O.	Andalucía
Jumilla	22.062	1.540	D.O.	Castilla-La Mancha y Murcia

7.11.7.7. VIÑEDO: Vinos de calidad producidos en regiones determinadas (D.O.P.) (1)
Superficie y número de viticultores, campaña 2021/2022

D.O.P.s	Superficie inscrita a final de campaña (hectáreas)	Número de vinicultores	Niveles de protección (D.O.P)(2)	Comunidades Autónomas donde se presenta la denominación
La Gomera	138	227	D.O.	Islas Canarias
La Mancha	152.682	14.108	D.O.	Castilla- La Mancha
La Palma	460	838	D.O.	Islas Canarias
Lanzarote	1.872	1.824	D.O.	Islas Canarias
Lebrija	17	1	V.C.	Andalucía
León	1.225	224	D.O.	Castilla León
Los Balagueses	18	1	V.P.	Comunidad Valenciana
Málaga y Sierras de Málaga (4)	870	437	D.O.	Andalucía
Manchuela	12.478	1.167	D.O.	Castilla- La Mancha
Méntrida	5.800	1.246	D.O.	Castilla- La Mancha
Mondéjar	394	300	D.O.	Castilla- La Mancha
Monterrei	691	362	D.O.	Galicia
Montilla Moriles	4.583	1.617	D.O.	Andalucía
Montsant	1.806	534	D.O.	Cataluña
Navarra	10.029	1.638	D.O.	Navarra
Pago de Arizano	127	1	V.P.	Navarra
Pago de Otazú	95	1	V.P.	Navarra
Pago Florentino	131	1	V.P.	Castilla- La Mancha
Pago El Vicario	58	1	V.P.	Castilla- La Mancha
Pago La Jaraba	75	1	V.P.	Castilla- La Mancha
Pago Los Cerrilleros	34	1	V.P.	Castilla- La Mancha
Pago Los Vallegarcía	44	3	V.P.	Castilla- La Mancha
Penedés	15.900	2.000	D.O.	Cataluña
Pla de Bages	479	88	D.O.	Cataluña
Pla i Llevant	497	77	D.O.	Islas Baleares
Prado de Irache	15	1	V.P.	Navarra
Priorat	2.197	510	D.O.Ca	Cataluña
Rias Baixas	4.321	5.011	D.O.	Galicia
Riberia Sacra	1.267	2.217	D.O.	Galicia
Ribeiro	1.281	1.644	D.O.	Galicia
Ribera del Duero	25.568	7.425	D.O.	Castilla y León
Ribera del Guadiana	42.673	3.543	D.O.	Extremadura
Ribera del Júcar	6.779	850	D.O.	Castilla- La Mancha
Rioja	66.653	14.300	D.O.Ca	La Rioja, Navarra, País Vasco.
Rueda	20.727	1.652	D.O.	Castilla y León
Sierra de Salamanca	122	95	V.C.	Castilla y León
Somantano	3.947	335	D.O.	Aragón
Tacoronte-Acentejo	743	1.162	D.O.	Islas Canarias
Tarragona	3.134	1.319	D.O.	Cataluña
Terra Alta	5.804	1.021	D.O.	Cataluña
Tierra del Vino de Zamora	604	161	D.O.	Castilla y León

7.11.7.7. VIÑEDO: Vinos de calidad producidos en regiones determinadas (D.O.P.) (1)
Superficie y número de viticultores, campaña 2021/2022

D.O.P.s	Superficie inscrita a final de campaña (hectáreas)	Número de vinicultores	Niveles de protección (D.O.P)(2)	Comunidades Autónomas donde se presenta la denominación
Toro	5.389	905	D.O.	Castilla y León
Uclés	1.700	532	D.O.	Castilla- La Mancha
Urueña	16	1	D.O.	Castilla y León
Utiel-Requena	32.939	4.542	D.O.	Comunidad Valenciana
Valdeorras	1.145	1.024	D.O.	Galicia
Valdepeñas	13.852	1.652	D.O.	Castilla- La Mancha
Valencia	13.069	6.150	D.O.	Comunidad Valenciana
Valle de Güímar	156	377	D.O.	Islas Canarias
Valle de la Orotava	195	409	D.O.	Islas Canarias
Valles de Benavente	155	24	V.C.	Castilla y León
Valtiendas	100	7	V.C.	Castilla y León
Vera de Estenas	45	1	V.P.	Comunidad Valenciana
Vinos de Madrid	8.634	2.937	D.O.	Madrid
Ycoden-Daute-Isora	105	340	D.O.	Islas Canarias
Yecla	4.349	321	D.O.	Murcia
TOTAL(*)	**572.747**	**103.860**		

(*) No se han recibido datos de la Comunidad Autónoma
(**) En los totales no se han sumado las cifras de Cataluña y Cava, para evitar duplicidades.
(1) Vinos de calidad producidos en regiones determinadas, que engloba todas las Denominaciones de Origen de vinos de España y la Denominación "Cava".
(2) DO: Denominación de Origen; DOCa: Denominación de Origen Calificada; VC: Vino de Calidad; VP: Vino de Pago.
(3) Los datos de la DOP Alella no han sido comunicados, en esta publicación se recogen los de la última campaña remitida, actualizados con información procedente de fuentes oficiales de su autoridad competente (http://incavi.gencat.cat/web/.content/03-denominacions-origen/documents/dades-estadistiques/fitxers-binaris/Dades-comercialitzacio-any-2019.pdf)
(4) Comparten datos de superficie y nº de viticultores.

Sección responsable de la información: Subdirección General de Calidad y Sostenibilidad Alimentaria
https://www.mapa.gob.es/es/alimentacion/temas/calidad-diferenciada/

Información recogida en el pdf:
https://www.mapa.gob.es/es/alimentacion/temas/calidad-diferenciada/informedops2020-2021_modificado_tcm30-623448.pdf
Reglamento (CE) 479/2008 del Consejo por el que se establece la OCM vitivinícola.
R.D. 1303/2009 de 31 de julio, sobre declaraciones obligatorias en el sector vitivinícola.

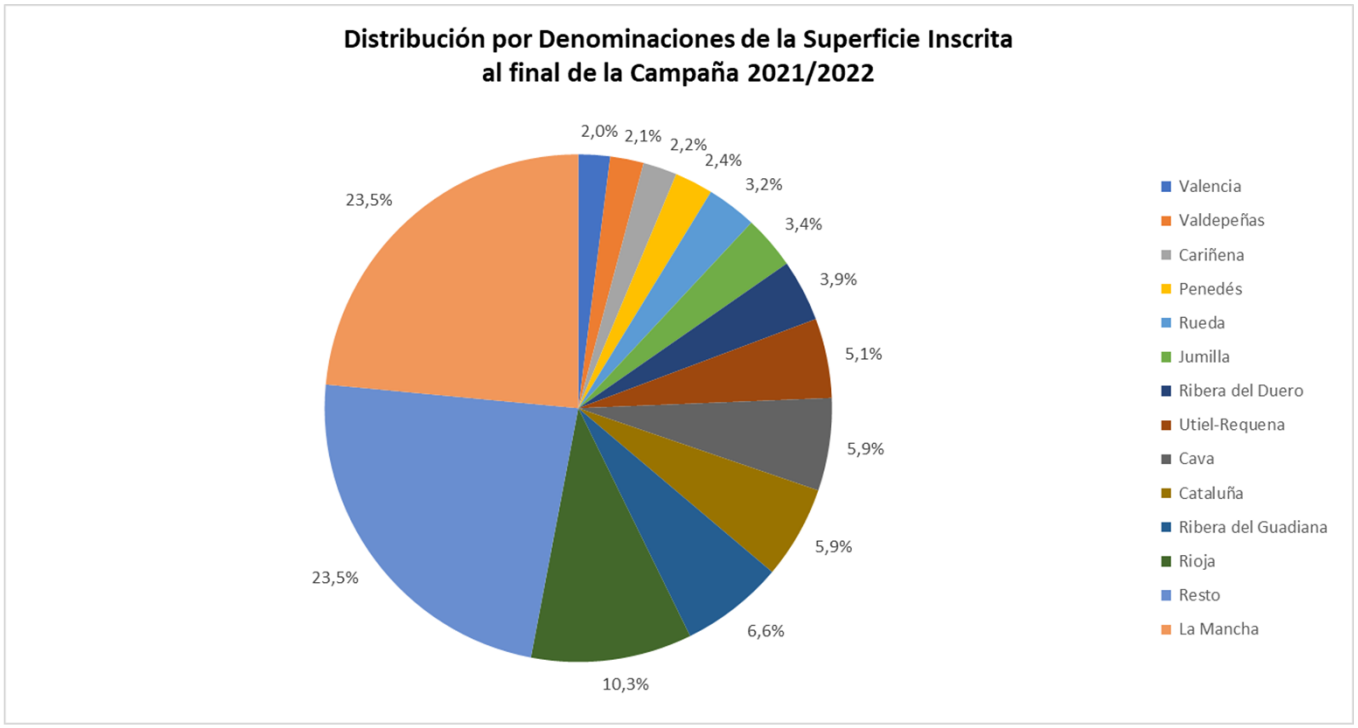
Distribución por Denominaciones de la Superficie Inscrita al final de la Campaña 2021/2022
2,0%
2,1%
2,2%
2,4%
3,2%
3,4%
3,9%
5,1%
5,9%
5,9%
6,6%
10,3%
23,5%
23,5%
Valencia
Valdepeñas
Cariñena
Penedés
Rueda
Jumilla
Ribera del Duero
Utiel-Requena
Cava
Cataluña
Ribera del Guadiana
Rioja
Resto
La Mancha

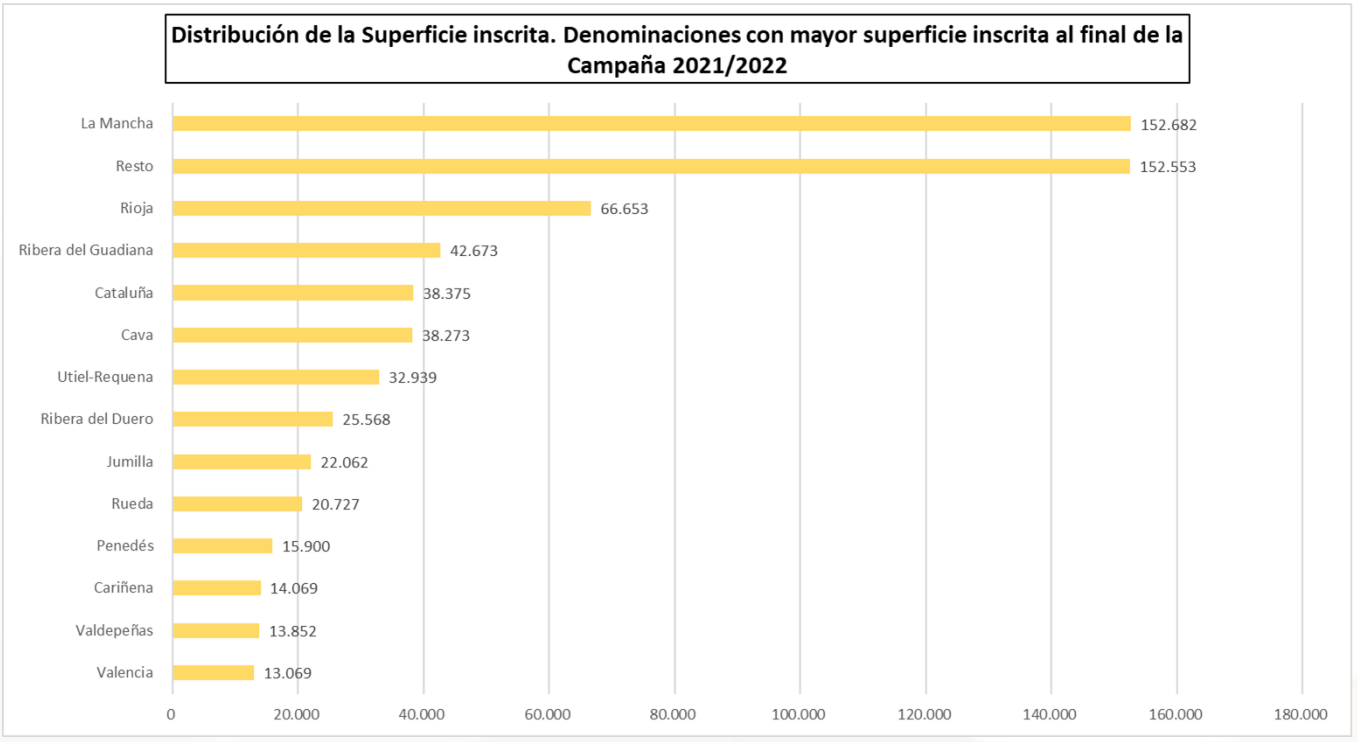
Distribución de la Superficie inscrita. Denominaciones con mayor superficie inscrita al final de la Campaña 2021/2022
La Mancha 152.682
Resto 152.553
Rioja 66.653
Ribera del Guadiana 42.673
Cataluña 38.375
Cava 38.273
Utiel-Requena 32.939
Ribera del Duero 25.568
Jumilla 22.062
Rueda 20.727
Penedés 15.900
Cariñena 14.069
Valdepeñas 13.852
Valencia 13.069
0
20.000
40.000
60.000
80.000
100.000
120.000
140.000
160.000
180.000

7.11.7.8. VIÑEDO: Serie histórica de producción de mosto no dedicado a fermentación y uvas pasas

Años	Mosto no dedicado a fermentación (hectolitros)				Uvas pasas (toneladas)
	Zumo de uva	Mosto conservado	Mosto concentrado	Mosto concentrado rectificado	
2012	3.836	4.316.976	68.670	22.807	986
2013	65.886	7.435.365	87.058	64.742	452
2014	18.602	5.183.918	64.672	23.028	289
2015	85.246	5.059.450	132.692	31.951	328
2016	200.894	3.864.892	71.205	6.680	332
2017	52.212	4.788.898	170.305	28.399	328
2018	223.173	5.290.488	71.162	20.849	368
2019	29.707	5.738.812	178.859	92.350	265
2020	17.975	7.576.956	237.432	129.060	304
2021	17.812	6.836.081	480.875	110.713	884
2022	11.144	7.363.374	535.770	71.532	229

GRÁFICO: Evolución de la producción de mosto (hectolitros)

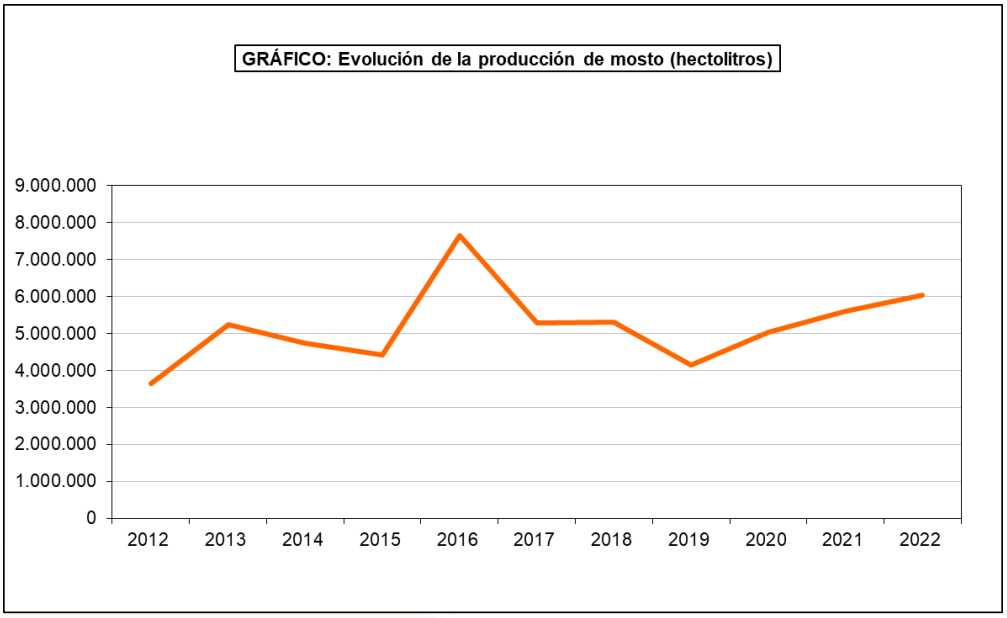

GRÁFICO: Evolución de la producción de uvas pasas (toneladas)

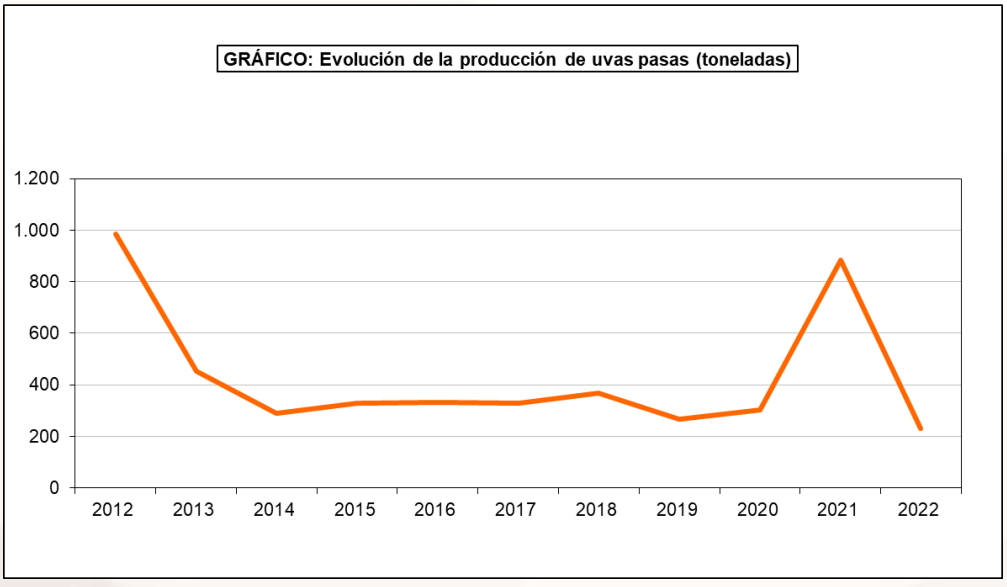

7.11.7.9. VIÑEDO: Análisis provincial de la producción de mostos no dedicados a fermentación y uvas pasas, 2022

Provincias y Comunidades Autónomas	Mosto no dedicado a fermentación (hectolitros)				Uvas pasas (toneladas)
	Zumo de uva	Mosto conservado	Mosto concentrado	Mosto concentrado rectificado	
A Coruña	–	–	–	–	–
Lugo	–	–	–	–	–
Ourense	–	–	–	–	–
Pontevedra	–	–	–	–	–
GALICIA	**–**	**–**	**–**	**–**	**–**
P. DE ASTURIAS	**–**	**–**	**–**	**–**	**–**
CANTABRIA	**–**	**–**	**–**	**–**	**–**
Alava	–	–	–	–	–
Guipúzcoa	–	–	–	–	–
Vizcaya	–	–	–	–	–
PAÍS VASCO	**–**	**–**	**–**	**–**	**–**
NAVARRA	**7.773**	**–**	**–**	**–**	**–**
LA RIOJA	**–**	**–**	**–**	**–**	**–**
Huesca	–	–	–	–	–
Teruel	–	–	–	–	–
Zaragoza	–	3.231	–	–	–
ARAGÓN	**–**	**3.231**	**–**	**–**	**–**
Barcelona	–	–	2	–	–
Girona	–	–	–	–	–
Lleida	–	–	–	–	–
Tarragona	–	–	–	–	–
CATALUÑA	**–**	**–**	**2**	**–**	**–**
BALEARES	**–**	**–**	**–**	**–**	**–**
Avila	–	–	–	–	–
Burgos	–	–	–	–	–
León	–	3.652	–	–	–
Palencia	–	–	–	–	–
Salamanca	–	–	–	–	–
Segovia	–	403	–	–	–
Soria	–	–	–	–	–
Valladolid	–	–	–	–	–
Zamora	–	2.234	–	–	–
CASTILLA Y LEÓN	**–**	**6.289**	**–**	**–**	**–**

7.11.7.9. VIÑEDO: Análisis provincial de la producción de mostos no dedicados a fermentación y uvas pasas, 2022

Provincias y Comunidades Autónomas	Mosto no dedicado a fermentación (hectolitros)				Uvas pasas (toneladas)
	Zumo de uva	Mosto conservado	Mosto concentrado	Mosto concentrado rectificado	
MADRID	**–**	**–**	**–**	**–**	**–**
Albacete	–	436.303	2.449	–	–
Ciudad Real	2.535	3.546.228	135.636	32.112	–
Cuenca	–	1.265.868	292.010	36.252	–
Guadalajara	–	565	510	55	–
Toledo	836	1.272.755	3.525	–	–
CASTILLA-LA MANCHA	**3.371**	**6.521.719**	**434.130**	**68.419**	**–**
Alicante	–	5.072	–	39	39
Castellón	–	–	–	–	–
Valencia	–	390.068	50.965	3.074	–
C. VALENCIANA	**–**	**395.140**	**50.965**	**3.113**	**39**
R. DE MURCIA	**–**	**32.621**	**–**	**–**	**–**
Badajoz	–	341.220	–	–	–
Cáceres	–	–	–	–	–
EXTREMADURA	**–**	**341.220**	**–**	**–**	**–**
Almería	–	–	–	–	–
Cádiz	–	–	22.557	–	–
Córdoba	–	–	28.116	–	–
Granada	–	–	–	–	–
Huelva	–	59.360	–	–	–
Jaén	–	–	–	–	–
Málaga	–	3.794	–	–	190
Sevilla	–	–	–	–	–
ANDALUCÍA	**–**	**63.154**	**50.673**	**–**	**190**
Las Palmas	–	–	–	–	–
S.C. de Tenerife	–	–	–	–	–
CANARIAS	**–**	**–**	**–**	**–**	**–**
ESPAÑA	**11.144**	**7.363.374**	**535.770**	**71.532**	**229**

7.12.1.1. OLIVAR: Resumen nacional de la superficie, 2022

Cultivo	Superficie en plantación regular (hectáreas)					Árboles diseminados	Arranques en el año	Plantaciones en el año
	Total			En producción				
	Secano	Regadío	Total	Secano	Regadio	(número)	(hectáreas)	(hectáreas)
Olivar de aceituna de mesa	125.867	28.776	154.643	123.870	27.880	23.095	1.060	861
Olivar de aceituna de almazara	1.917.653	562.980	2.480.633	1.855.546	535.234	33.906	5.980	18.415
Olivar total	**2.043.520**	**591.756**	**2.635.276**	**1.979.416**	**563.114**	**57.001**	**7.040**	**19.276**

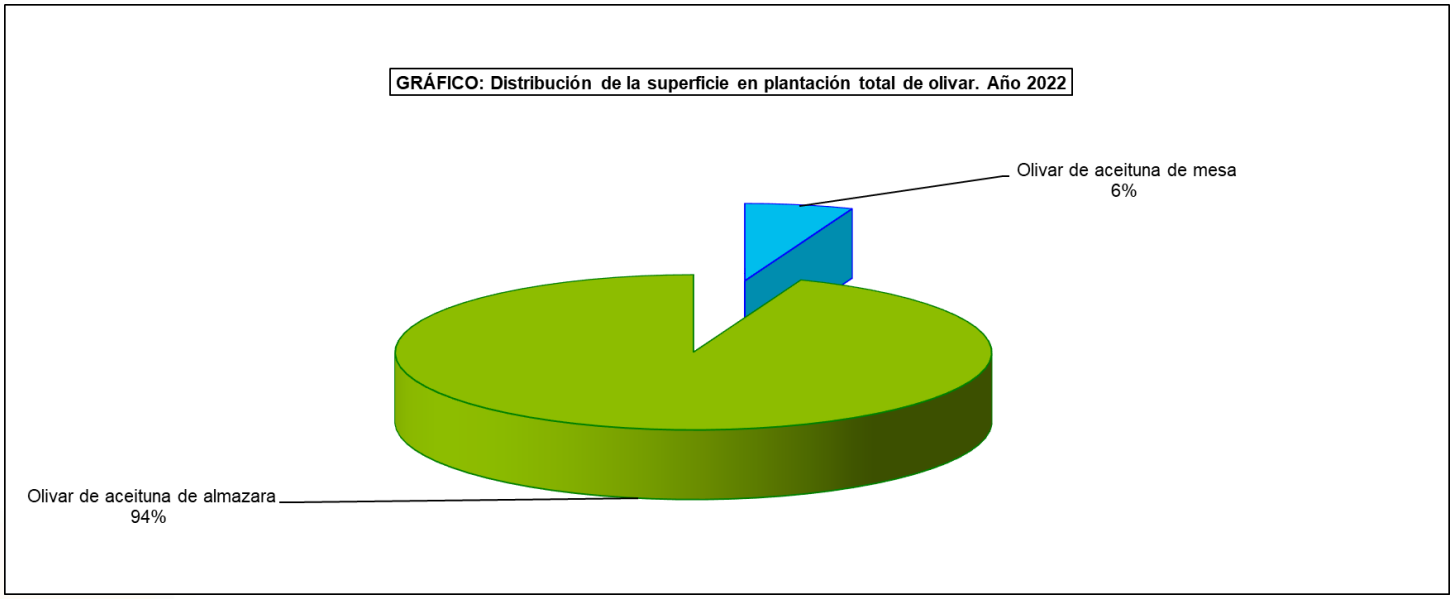

7.12.1.2. OLIVAR: Resumen nacional de rendimiento y producción, 2021

Cultivo	Rendimiento			Producción total de aceituna	Destino de la producción (toneladas)	
	De la superficie en producción (kg/ha)		De árboles diseminados			
	Secano	Regadío	(kg/árbol)	(toneladas)	Aceituna para aderezo (destino mesa)	Aceituna para almazara (destino aceite)
Olivar de aceituna de mesa	1.267	3.776	3	262.276	237.074	25.202
Olivar de aceituna de almazara	1.110	3.021	4	3.677.791	170.563	3.507.228
Olivar total	**1.120**	**3.058**	**4**	**3.940.067**	**407.637**	**3.532.430**

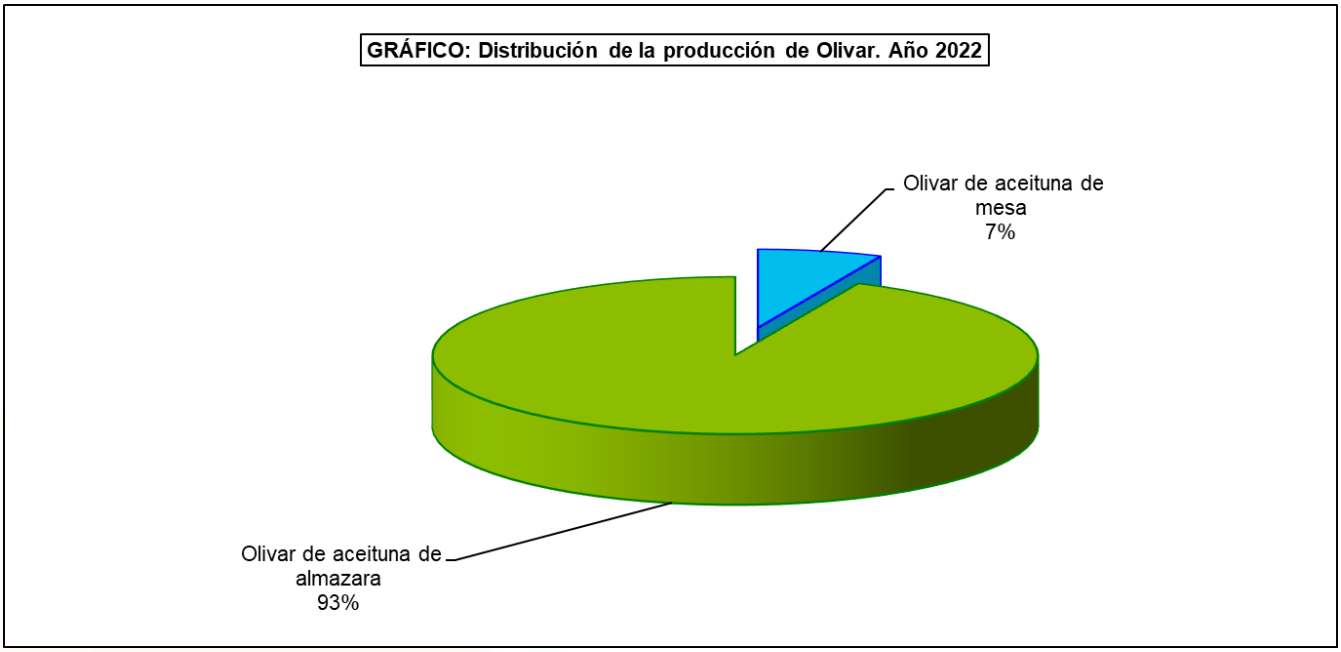

7.12.1.3. OLIVAR: Productos obtenidos de la aceituna, campaña 2022-2023

Productos	Cantidad
Aceituna aderezada (toneladas)	404.318
Aceite de oliva virgen (toneladas)	672.103
Aceite de orujo (toneladas)	41.829
Orujo sin desgrasar (toneladas)	2.203.155
Turbios (hectolitros)	26.398

GRÁFICO: Distribución de los productos obtenidos de la aceituna. Años 2022-2023

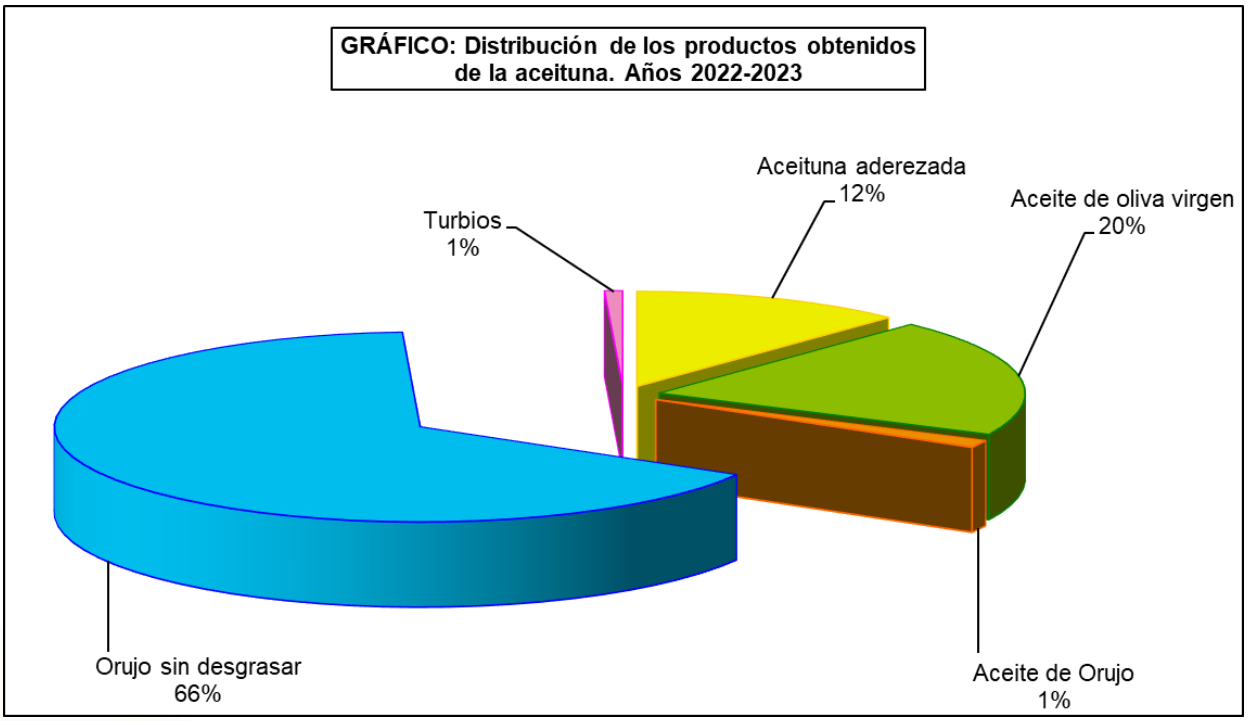

7.12.1.4. OLIVAR: Datos de producción del aceite de oliva virgen, campaña 2022-2023

Producción según clases de acidez	Cantidad (toneladas)
Extra	275.886
Virgen	230.252
Lampante	165.965
Total	**672.103**

Nota: Los aceites de oliva virgen se clasifican de acuerdo a las designaciones y definiciones establecidas en el Anexo I del Reglamento CE 865/2004

GRÁFICO: Distribución de la producción de aceite de oliva virgen según acidez. Años 2022-2023

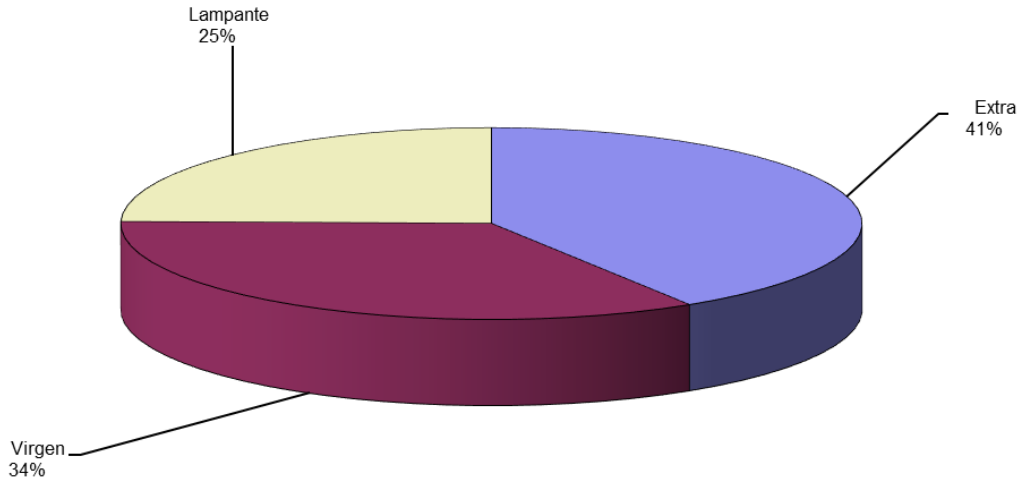

7.12.1.5. OLIVAR: Serie histórica de superficie, rendimiento y producción

Años	Olivar de aceituna de mesa				Olivar de aceituna de almazara			
	Superficie (miles de hectáreas)		Rendimiento de la superficie en producción (qm/ha)	Producción de aceituna (miles de toneladas)	Superficie (miles de hectáreas)		Rendimiento de la superficie en producción (qm/ha)	Producción de aceituna (miles de toneladas)
	Total	En producción			Total	En producción		
2012	166,7	163,8	24,5	400,7	2.337,6	2.268,3	15,2	3.448,6
2013	163,8	161,2	30,0	483,7	2.343,2	2.273,2	38,6	8.766,9
2014	164,4	162,1	27,3	442,5	2.351,4	2.277,7	18,2	4.136,7
2015	163,4	161,1	33,6	540,5	2.363,1	2.271,5	30,0	6.811,6
2016	165,6	160,4	31,9	511,1	2.356,0	2.243,7	29,3	6.571,4
2017	167,0	163,7	30,8	505,0	2.387,8	2.267,8	26,7	6.044,5
2018	166,0	162,8	34,1	555,0	2.413,0	2.280,3	40,6	9.264,5
2019	166,8	163,1	19,8	323,0	2.435,1	2.306,0	24,5	5.642,1
2020	171,2	165,4	23,3	385,6	2.452,6	2.347,8	32,7	7.684,4
2021	154,8	151,6	37,8	573,7	2.468,5	2.368,0	32,5	7.687,6
2022	154,6	151,8	17,3	262,3	2.480,6	2.390,8	15,4	3.677,8

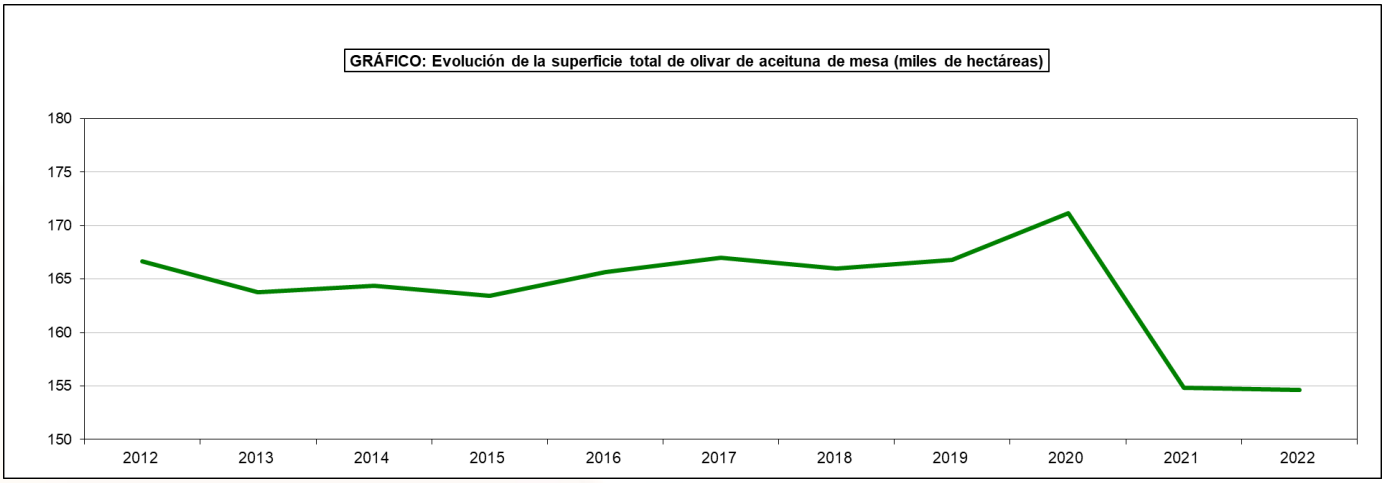

GRÁFICO: Evolución de la producción de aceituna de mesa (miles toneladas)

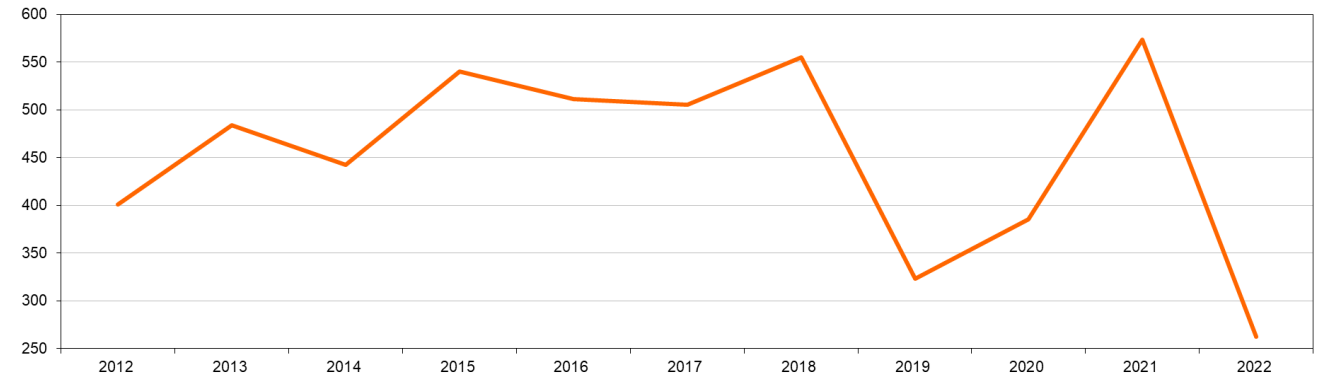

GRÁFICO: Evolución de la superficie total de olivar de aceituna de almazara (miles de hectáreas)

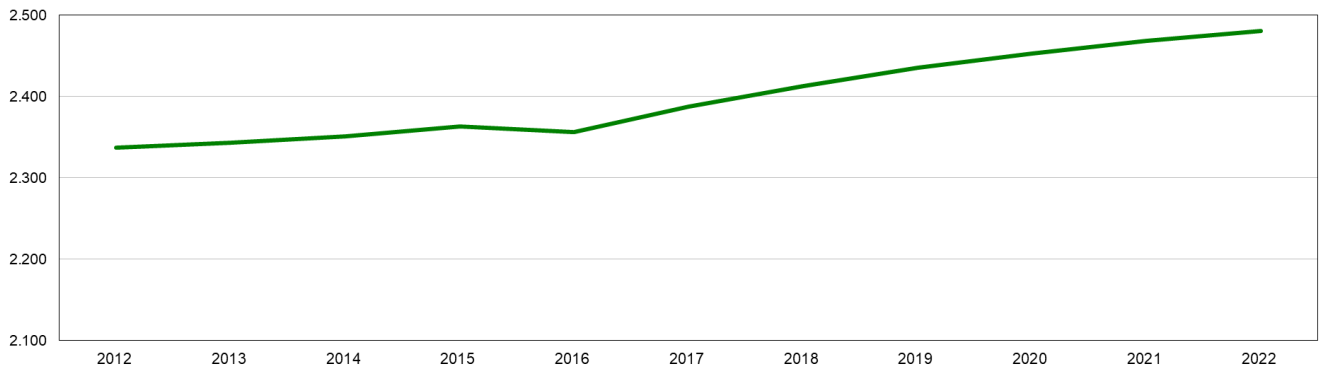

GRÁFICO: Evolución de la producción de aceituna de almazara (miles toneladas)

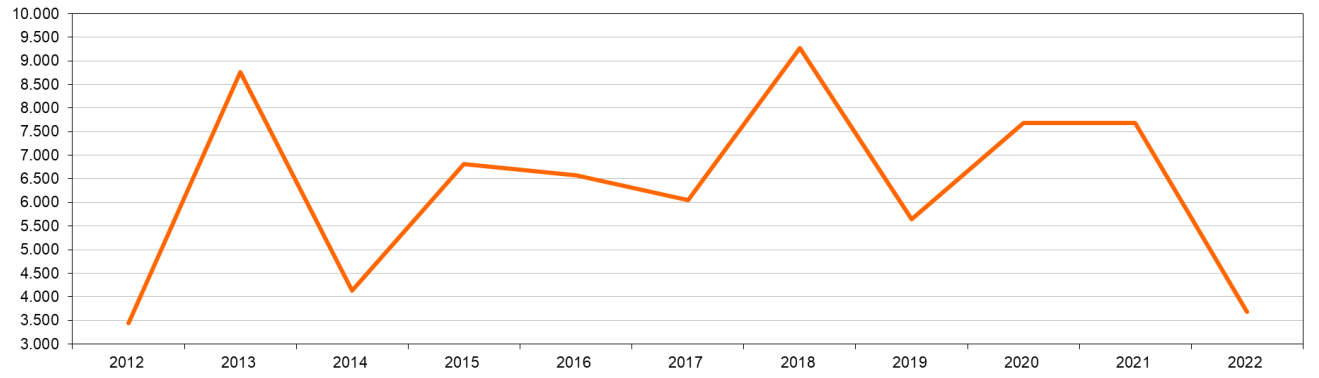

7.12.1.6. OLIVAR: Serie histórica del destino de producción de aceituna

Años	Producción total de aceituna (miles de toneladas)	Destino de la producción (miles de toneladas)	
		Aceituna para aderezo	Aceituna para almazara
2012	3.849,3	462,0	3.387,3
2013	9.250,6	554,7	8.695,9
2014	4.579,2	518,2	4.061,0
2015	7.352,1	606,8	6.745,3
2016	7.154,1	582,6	6.571,4
2017	6.549,5	505,0	6.044,5
2018	9.819,6	555,0	9.264,5
2019	5.965,1	489,7	5.475,4
2020	8.070,0	531,1	7.538,9
2021	8.261,2	573,7	7.687,6
2022	3.940,1	407,6	3.532,4

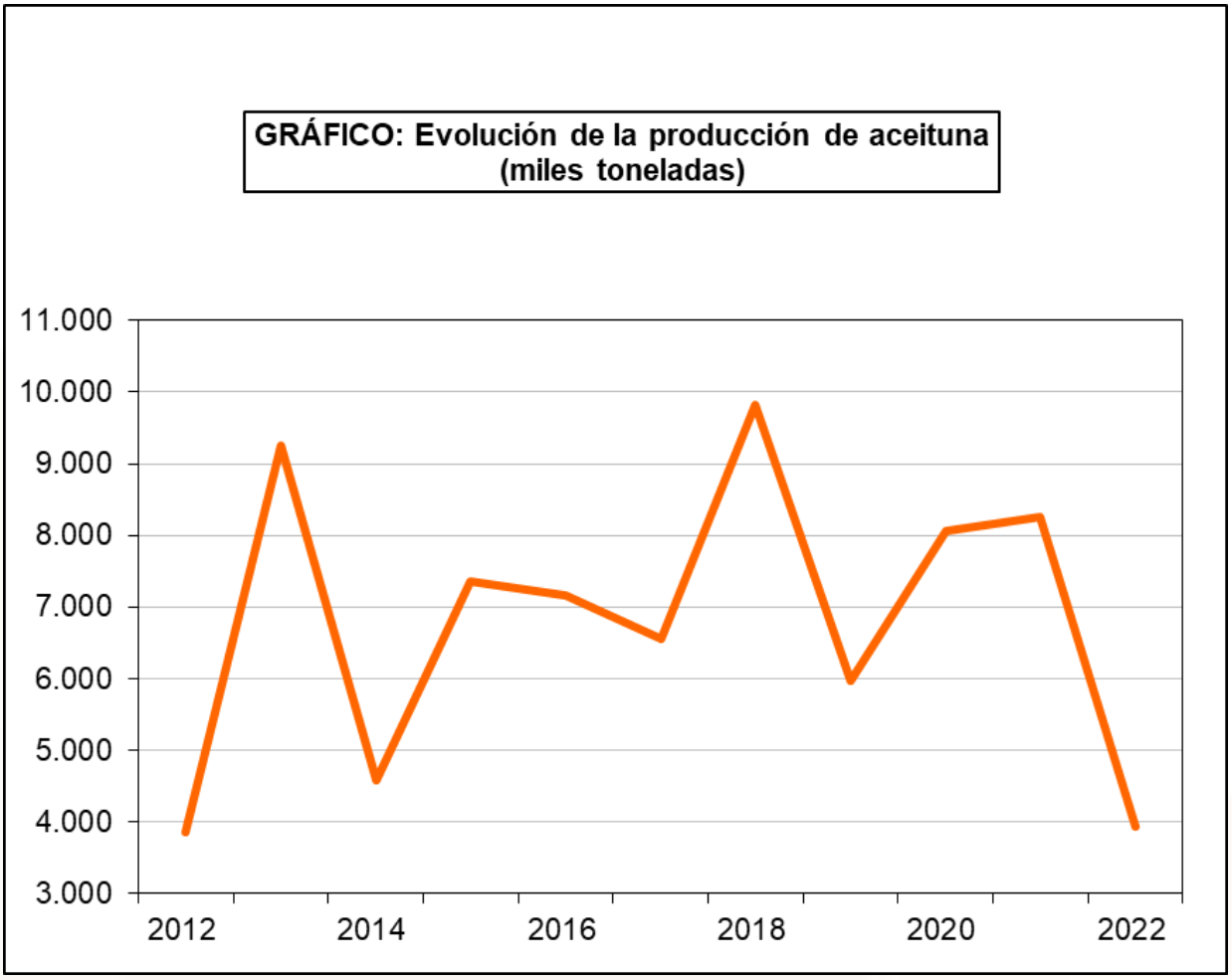

7.12.1.7. OLIVAR DE ACEITUNA TOTAL DE MESA: Análisis provincial de superficie, árboles diseminados, rendimiento y producción, 2022

Provincias y Comunidades Autónomas	Superficie en plantación regular (hectáreas)					Árboles diseminados (número)	Rendimiento			Producción (1) (toneladas)
	Total			En producción			Superficie en producción (kg/ha)		Árboles diseminados (kg/árbol)	
	Secano	Regadío	Total	Secano	Regadío		Secano	Regadío		
A Coruña	–	–	–	–	–	–	–	–	–	–
Lugo	–	–	–	–	–	–	–	–	–	–
Ourense	–	–	–	–	–	–	–	–	–	–
Pontevedra	–	–	–	–	–	–	–	–	–	–
GALICIA	**–**	**–**	**–**	**–**	**–**	**–**	**–**	**–**	**–**	**–**
P. DE ASTURIAS	**–**	**–**	**–**	**–**	**–**	**–**	**–**	**–**	**–**	**–**
CANTABRIA	**–**	**–**	**–**	**–**	**–**	**–**	**–**	**–**	**–**	**–**
Alava	–	–	–	–	–	–	–	–	–	–
Guipúzcoa	–	–	–	–	–	–	–	–	–	–
Vizcaya	–	–	–	–	–	–	–	–	–	–
PAÍS VASCO	**–**	**–**	**–**	**–**	**–**	**–**	**–**	**–**	**–**	**–**
NAVARRA	**–**	**–**	**–**	**–**	**–**	**–**	**–**	**–**	**–**	**–**
LA RIOJA	**–**	**–**	**–**	**–**	**–**	**–**	**–**	**–**	**–**	**–**
Huesca	–	–	–	–	–	–	–	–	–	–
Teruel	–	–	–	–	–	–	–	–	–	–
Zaragoza	–	–	–	–	–	–	–	–	–	–
ARAGÓN	**–**	**–**	**–**	**–**	**–**	**–**	**–**	**–**	**–**	**–**

7.12.1.7. OLIVAR DE ACEITUNA TOTAL DE MESA: Análisis provincial de superficie, árboles diseminados, rendimiento y producción, 2022

Provincias y Comunidades Autónomas	Superficie en plantación regular (hectáreas)					Árboles diseminados (número)	Rendimiento			Producción (1) (toneladas)
	Total			En producción			Superficie en producción (kg/ha)		Árboles diseminados (kg/árbol)	
	Secano	Regadío	Total	Secano	Regadío		Secano	Regadío		
Barcelona	–	–	–	–	–	–	–	–	–	–
Girona	–	–	–	–	–	–	–	–	–	–
Lleida	–	–	–	–	–	–	–	–	–	–
Tarragona	230	175	405	230	175	–	260	519	–	151
CATALUÑA	**230**	**175**	**405**	**230**	**175**	**–**	**260**	**519**	**–**	**151**
BALEARES	**73**	**35**	**108**	**60**	**20**	**6.250**	**200**	**500**	**2**	**34**
Avila	–	–	–	–	–	–	–	–	–	–
Burgos	–	–	–	–	–	–	–	–	–	–
León	–	–	–	–	–	–	–	–	–	–
Palencia	–	–	–	–	–	–	–	–	–	–
Salamanca	547	–	547	547	–	–	548	–	–	300
Segovia	4	–	4	2	–	–	2.000	–	–	4
Soria	–	–	–	–	–	–	–	–	–	–
Valladolid	–	–	–	–	–	–	–	–	–	–
Zamora	–	–	–	–	–	–	–	–	–	–
CASTILLA Y LEÓN	**551**	**–**	**551**	**549**	**–**	**–**	**553**	**–**	**–**	**304**
MADRID	**111**	**–**	**111**	**111**	**–**	**–**	**270**	**–**	**–**	**30**

7.12.1.7. OLIVAR DE ACEITUNA TOTAL DE MESA: Análisis provincial de superficie, árboles diseminados, rendimiento y producción, 2022

Provincias y Comunidades Autónomas	Superficie en plantación regular (hectáreas)					Árboles diseminados (número)	Rendimiento			Producción (1) (toneladas)
	Total			En producción			Superficie en producción (kg/ha)		Árboles diseminados (kg/árbol)	
	Secano	Regadío	Total	Secano	Regadío		Secano	Regadío		
Albacete	–	160	160	–	160	–	–	2.000	–	320
Ciudad Real	–	–	–	–	–	–	–	–	–	–
Cuenca	–	25	25	–	25	–	–	1.100	–	28
Guadalajara	–	–	–	–	–	–	–	–	–	–
Toledo	–	–	–	–	–	–	–	–	–	–
CASTILLA-LA MANCHA	**–**	**185**	**185**	**–**	**185**	**–**	**–**	**1.878**	**–**	**348**
Alicante	233	173	406	209	165	–	900	1.700	–	469
Castellón	25	18	43	24	13	–	157	417	–	9
Valencia	–	–	–	–	–	–	–	–	–	–
C. VALENCIANA	**258**	**191**	**449**	**233**	**178**	**–**	**823**	**1.606**	**–**	**478**
R. DE MURCIA	**330**	**484**	**814**	**320**	**462**	**–**	**1.337**	**5.738**	**–**	**3.079**

7.12.1.7. OLIVAR DE ACEITUNA TOTAL DE MESA: Análisis provincial de superficie, árboles diseminados, rendimiento y producción, 2022

Provincias y Comunidades Autónomas	Superficie en plantación regular (hectáreas)					Árboles diseminados (número)	Rendimiento			Producción (1) (toneladas)
	Total			En producción			Superficie en producción (kg/ha)		Árboles diseminados (kg/árbol)	
	Secano	Regadío	Total	Secano	Regadío		Secano	Regadío		
Badajoz	40.011	6.655	46.666	39.400	6.200	–	414	1.179	–	23.620
Cáceres	22.675	1.303	23.978	22.500	1.235	–	930	2.741	–	24.310
EXTREMADURA	**62.686**	**7.958**	**70.644**	**61.900**	**7.435**	**–**	**602**	**1.438**	**–**	**47.930**
Almería	27	55	82	27	55	–	58	3.016	–	167
Cádiz	30	5	35	30	5	–	1.240	2.120	–	48
Córdoba	998	1.314	2.312	998	1.314	–	1.415	3.032	–	5.397
Granada	–	33	33	–	33	–	–	2.696	–	89
Huelva	12.800	1.270	14.070	11.650	1.230	–	1.500	3.200	–	21.411
Jaén	–	157	157	–	157	–	–	1.490	–	234
Málaga	7.057	540	7.597	7.046	532	–	1.100	5.900	–	10.889
Sevilla	40.680	16.300	56.980	40.680	16.027	–	2.260	4.958	–	171.446
ANDALUCÍA	**61.592**	**19.674**	**81.266**	**60.431**	**19.353**	**–**	**1.963**	**4.703**	**–**	**209.681**
Las Palmas	34	72	106	34	71	16.545	980	2.240	3	234
S.C. de Tenerife	2	2	4	2	1	300	1.400	2.800	3	7
CANARIAS	**36**	**74**	**110**	**36**	**72**	**16.845**	**1.003**	**2.248**	**3**	**241**
ESPAÑA	**125867**	**28776**	**154.643**	**123.870**	**27.880**	**23.095**	**1.267**	**3.776**	**3**	**262.276**

7.12.1.8. OLIVAR DE ACEITUNA TOTAL DE ALMAZARA: Análisis provincial de superficie, árboles diseminados, rendimiento y producción, 2022

Provincias y Comunidades Autónomas	Superficie en plantación regular (hectáreas)					Árboles diseminados (número)	Rendimiento			Producción (1) (toneladas)
	Total			En producción			Superficie en producción (kg/ha)		Árboles diseminados (kg/árbol)	
	Secano	Regadío	Total	Secano	Regadío		Secano	Regadío		
A Coruña	7	–	7	4	–	–	975	–	–	4
Lugo	222	–	222	215	–	–	1.175	–	–	253
Ourense	46	–	46	28	–	–	2.020	–	–	57
Pontevedra	27	–	27	25	–	–	1.575	–	–	39
GALICIA	**302**	**–**	**302**	**272**	**–**	**–**	**1.296**	**–**	**–**	**353**
P. DE ASTURIAS	**–**	**–**	**–**	**–**	**–**	**–**	**–**	**–**	**–**	**–**
CANTABRIA	**–**	**–**	**–**	**–**	**–**	**–**	**–**	**–**	**–**	**–**
Alava	267	92	359	255	79	–	745	2.600	–	395
Guipúzcoa	12	–	12	11	–	1.500	200	–	2	5
Vizcaya	–	–	–	–	–	–	–	–	–	–
PAÍS VASCO	**279**	**92**	**371**	**266**	**79**	**1.500**	**722**	**2.600**	**2**	**400**
NAVARRA	**3.476**	**5.401**	**8.877**	**3.195**	**4.624**	**–**	**903**	**3.794**	**–**	**20.429**
LA RIOJA	**3.105**	**2.694**	**5.799**	**2.041**	**2.471**	**–**	**590**	**4.966**	**–**	**13.474**
Huesca	7.416	2.023	9.439	6.530	1.972	–	521	2.000	–	7.344
Teruel	22.617	2.251	24.868	21.683	2.155	–	150	535	–	4.405
Zaragoza	7.662	8.664	16.326	7.560	8.464	–	445	1.515	–	16.187
ARAGÓN	**37.695**	**12.938**	**50.633**	**35.773**	**12.591**	**–**	**280**	**1.423**	**–**	**27.936**

7.12.1.8. OLIVAR DE ACEITUNA TOTAL DE ALMAZARA: Análisis provincial de superficie, árboles diseminados, rendimiento y producción, 2022

Provincias y Comunidades Autónomas	Superficie en plantación regular (hectáreas)					Árboles diseminados (número)	Rendimiento			Producción (1) (toneladas)
	Total			En producción			Superficie en producción (kg/ha)		Árboles diseminados (kg/árbol)	
	Secano	Regadío	Total	Secano	Regadío		Secano	Regadío		
Barcelona	**2.275**	**257**	**2.532**	**2.185**	**219**	**–**	**739**	**1.753**	**–**	**1.999**
Girona	**2.687**	**228**	**2.915**	**2.616**	**225**	**–**	**682**	**1.300**	**–**	**2.077**
Lleida	**26.009**	**10.577**	**36.586**	**25.688**	**9.221**	**–**	**456**	**2.285**	**–**	**32.784**
Tarragona	49.669	14.087	63.756	48.843	13.374	–	509	891	–	36.777
CATALUÑA	**80.640**	**25.149**	**105.789**	**79.332**	**23.039**	**–**	**504**	**1.461**	**–**	**73.637**
BALEARES	**8.032**	**384**	**8.416**	**5.156**	**384**	**11.500**	**740**	**1.720**	**4**	**4.523**
Avila	3.719	124	3.843	3.715	124	–	432	1.770	–	1.824
Burgos	13	–	13	6	–	–	1.000	–	–	6
León	5	7	12	3	6	–	2.000	3.000	–	24
Palencia	7	2	9	3	–	–	–	–	–	–
Salamanca	2.453	–	2.453	2.008	–	–	647	–	–	1.299
Segovia	–	–	–	–	–	–	–	–	–	–
Soria	10	1	11	10	1	–	600	1.800	–	8
Valladolid	–	837	837	–	790	–	–	850	–	672
Zamora	316	78	394	300	10	–	380	700	–	121
CASTILLA Y LEÓN	**6.523**	**1.049**	**7.572**	**6.045**	**931**	**–**	**502**	**986**	**–**	**3.954**
MADRID	**25.010**	**520**	**25.530**	**24.223**	**326**	**–**	**285**	**5.887**	**–**	**8.823**

7.12.1.8. OLIVAR DE ACEITUNA TOTAL DE ALMAZARA: Análisis provincial de superficie, árboles diseminados, rendimiento y producción, 2022

Provincias y Comunidades Autónomas	Superficie en plantación regular (hectáreas)					Árboles diseminados (número)	Rendimiento			Producción (1) (toneladas)
	Total			En producción			Superficie en producción (kg/ha)		Árboles diseminados (kg/árbol)	
	Secano	Regadío	Total	Secano	Regadío		Secano	Regadío		
Albacete	30.484	10.292	40.776	28.625	9.225	–	800	1.691	–	38.499
Ciudad Real	156.257	12.188	168.445	146.277	6.205	2.855	1.210	5.320	5	210.020
Cuenca	26.858	288	27.146	25.563	264	–	455	1.100	–	11.921
Guadalajara	28.153	11	28.164	10.787	11	–	300	2.000	–	3.258
Toledo	114.457	8.061	122.518	110.227	6.245	–	750	2.400	–	97.658
CASTILLA-LA MANCHA	**356.209**	**30.840**	**387.049**	**321.479**	**21.950**	**2.855**	**925**	**2.912**	**5**	**361.356**
Alicante	23.698	5.146	28.844	22.357	4.870	–	875	1.685	–	27.768
Castellón	30.141	1.989	32.130	30.010	1.790	–	152	411	–	5.297
Valencia	25.941	5.787	31.728	25.852	5.111	–	236	991	–	11.156
C. VALENCIANA	**79.780**	**12.922**	**92.702**	**78.219**	**11.771**	**–**	**386**	**1.190**	**–**	**44.221**
R. DE MURCIA	**16.782**	**5.183**	**21.965**	**16.229**	**5.055**	**–**	**1.434**	**5.350**	**–**	**50.317**
Badajoz	133.922	22.306	156.228	132.000	20.750	–	996	3.688	–	208.000
Cáceres	42.112	2.420	44.532	41.937	2.300	–	678	2.555	–	34.310
EXTREMADURA	**176.034**	**24.726**	**200.760**	**173.937**	**23.050**	**–**	**919**	**3.575**	**–**	**242.310**

7.12.1.8. OLIVAR DE ACEITUNA TOTAL DE ALMAZARA: Análisis provincial de superficie, árboles diseminados, rendimiento y producción, 2022

Provincias y Comunidades Autónomas	Superficie en plantación regular (hectáreas)					Árboles diseminados (número)	Rendimiento			Producción (1) (toneladas)
	Total			En producción			Superficie en producción (kg/ha)		Árboles diseminados (kg/árbol)	
	Secano	Regadío	Total	Secano	Regadío		Secano	Regadío		
Almería	7.491	14.505	21.996	7.481	14.246	–	234	4.091	–	60.037
Cádiz	28.181	4.505	32.686	25.800	3.000	–	1.150	3.000	–	38.670
Córdoba	313.322	57.003	370.325	309.711	53.137	–	1.775	4.861	–	808.035
Granada	146.890	61.407	208.297	143.523	60.494	1.280	923	2.178	19	264.252
Huelva	16.540	4.976	21.516	16.300	4.525	–	1.323	3.400	–	36.951
Jaén	358.227	230.156	588.383	358.127	229.774	–	954	2.388	–	890.416
Málaga	117.808	15.762	133.570	116.880	14.678	–	1.000	5.700	–	200.545
Sevilla	135.270	52.350	187.620	131.500	48.700	–	2.186	4.900	–	526.066
ANDALUCÍA	**1.123.729**	**440.664**	**1.564.393**	**1.109.322**	**428.554**	**1.280**	**1.335**	**3.135**	**19**	**2.824.972**
Las Palmas	40	296	336	40	296	14.246	980	2.240	3	738
S.C. de Tenerife	17	122	139	17	113	2.525	1.400	2.800	3	348
CANARIAS	**57**	**418**	**475**	**57**	**409**	**16.771**	**1.105**	**2.395**	**3**	**1.086**
ESPAÑA	**1917653**	**562980**	**2.480.633**	**1.855.546**	**535.234**	**33.906**	**1.110**	**3.021**	**4**	**3.677.791**



7.12.2.1. OLIVAR-ACEITUNA: Serie histórica de aceituna para aderezo, precio, valor, producto obtenido y comercio exterior

Años	Aceituna para aderezo (miles de toneladas)	Precio medio percibido por los agricultores (euros/100kg)	Valor (miles de euros)	Aceituna aderezada obtenida (mesa) (miles de toneladas)
2012	462,0	45,17	208.669	380,0
2013	554,7	42,40	235.214	463,8
2014	518,2	46,75	242.273	429,6
2015	606,8	71,68	434.946	504,5
2016	582,6	67,74	394.686	492,2
2017	570,3	68,09	388.314	505,0
2018	555,0	73,82	409.725	604,1
2019	489,7	75,80	371.209	489,5
2020	531,1	72,75	386.356	531,3
2021	718,2	73,77	529.810	718,2
2022	404,3	92,13	372.498	404,3

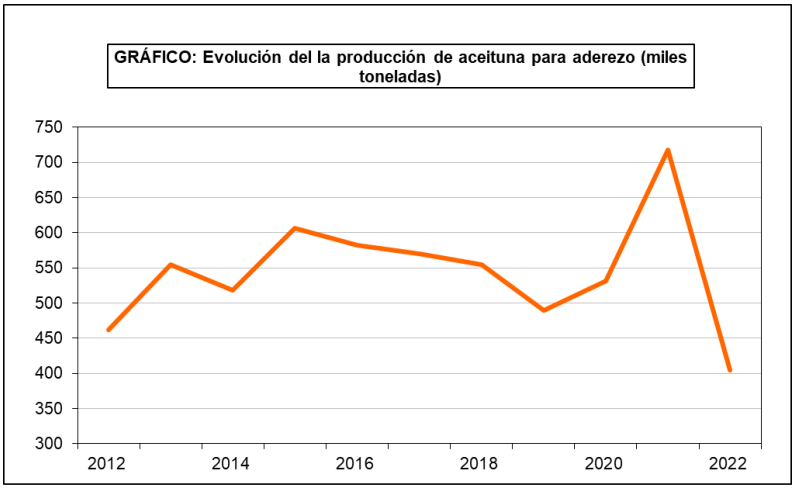

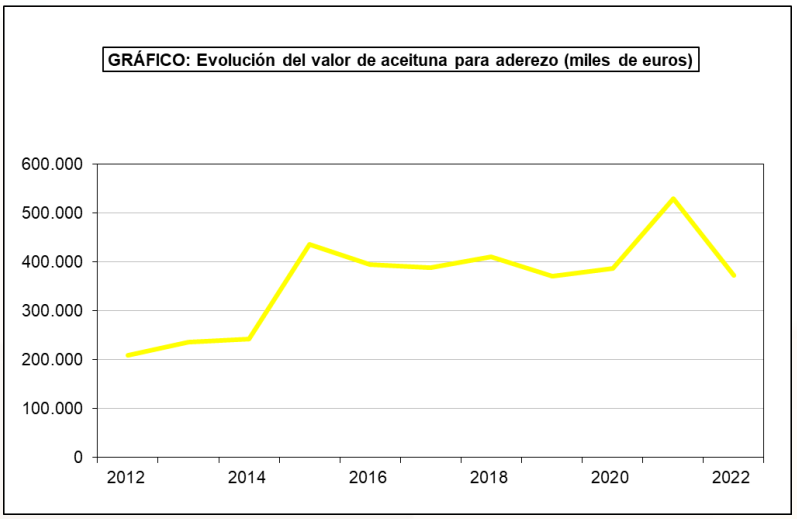

7.12.2.2. OLIVAR-ACEITUNA: Análisis provincial del destino de la producción total, 2022 (toneladas)

Provincias y Comunidades Autónomas	Aceituna total	Aceituna para aderezo (destino mesa)	Aceituna para almazara (destino aceite)
A Coruña	4	–	4
Lugo	253	–	253
Ourense	57	–	57
Pontevedra	39	–	39
GALICIA	**353**	**–**	**353**
P. DE ASTURIAS	**–**	**–**	**–**
CANTABRIA	**–**	**–**	**–**
Alava	395	–	395
Guipúzcoa	5	–	5
Vizcaya	–	–	–
PAÍS VASCO	**400**	**–**	**400**
NAVARRA	**20.429**	**–**	**20.429**
LA RIOJA	**13.474**	**80**	**13.394**
Huesca	7.344	–	7.344
Teruel	4.405	104	4.301
Zaragoza	16.187	364	15.823
ARAGÓN	**27.936**	**468**	**27.468**
Barcelona	1.999	–	1.999
Girona	2.077	–	2.077
Lleida	32.784	20	32.764
Tarragona	36.928	120	36.808
CATALUÑA	**73.788**	**140**	**73.648**
BALEARES	**4.557**	**34**	**4.523**
Avila	1.824	–	1.824
Burgos	6	–	6
León	24	–	24
Palencia	–	–	–
Salamanca	1.599	300	1.299
Segovia	4	4	–
Soria	8	–	8
Valladolid	672	–	672
Zamora	121	–	121
CASTILLA Y LEÓN	**4.258**	**304**	**3.954**

7.12.2.2. OLIVAR-ACEITUNA: Análisis provincial del destino de la producción total, 2022 (toneladas)

Provincias y Comunidades Autónomas	Aceituna total	Aceituna para aderezo (destino mesa)	Aceituna para almazara (destino aceite)
MADRID	**8.853**	**30**	**8.823**
Albacete	38.819	320	38.499
Ciudad Real	210.020	–	210.020
Cuenca	11.949	28	11.921
Guadalajara	3.258	–	3.258
Toledo	97.658	–	97.658
CASTILLA-LA MANCHA	**361.704**	**348**	**361.356**
Alicante	28.237	469	27.768
Castellón	5.306	4	5.302
Valencia	11.156	–	11.156
C. VALENCIANA	**44.699**	**473**	**44.226**
R. DE MURCIA	**53.396**	**1.091**	**52.305**
Badajoz	231.620	22.143	209.477
Cáceres	58.620	23.023	35.597
EXTREMADURA	**290.240**	**45.166**	**245.074**
Almería	60.204	592	59.612
Cádiz	38.718	48	38.670
Córdoba	813.432	50.016	763.416
Granada	264.341	89	264.252
Huelva	58.362	9.584	48.778
Jaén	890.650	234	890.416
Málaga	211.434	51.090	160.344
Sevilla	697.512	247.512	450.000
ANDALUCÍA	**3.034.653**	**359.165**	**2.675.488**
Las Palmas	972	313	659
S.C. de Tenerife	355	25	330
CANARIAS	**1.327**	**338**	**989**
ESPAÑA	**3.940.067**	**407.637**	**3.532.430**

7.12.2.3. OLIVAR-ACEITUNA: Análisis provincial de los productos obtenidos, 2022

Provincias y Comunidades Autónomas	Aceituna aderezada (toneladas)	Aceite de oliva virgen (toneladas)	Aceite de orujo (toneladas)	Orujo sin desgrasar (toneladas)	Turbios (hectolitros)
A Coruña	–	1	–	–	–
Lugo	–	74	–	–	–
Ourense	–	14	–	–	–
Pontevedra	–	8	–	–	–
GALICIA	**–**	**97**	**–**	**–**	**–**
P. DE ASTURIAS	**–**	**–**	**–**	**–**	**–**
CANTABRIA	**–**	**–**	**–**	**–**	**–**
Alava	–	72	–	226	25
Guipúzcoa	–	1	–	2	–
Vizcaya	–	–	–	–	–
PAÍS VASCO	**–**	**73**	**–**	**228**	**25**
NAVARRA	**–**	**3.765**	**349**	**18.123**	**–**
LA RIOJA	**80**	**2.635**	**–**	**12.899**	**120**
Huesca	–	1.266	77	3.879	107
Teruel	104	860	–	2.365	78
Zaragoza	364	3.271	271	8.703	271
ARAGÓN	**468**	**5.397**	**348**	**14.947**	**456**
Barcelona	–	359	–	1.956	–
Girona	–	317	–	1.978	–
Lleida	20	6.029	–	28.443	–
Tarragona	–	7.224	–	32.426	–
CATALUÑA	**20**	**13.929**	**–**	**64.803**	**–**
BALEARES	**34**	**619**	**–**	**–**	**–**
Avila	–	275	18	821	128
Burgos	–	1	–	–	–
León	–	4	–	–	–
Palencia	–	–	–	–	–
Salamanca	300	127	–	520	65
Segovia	4	–	–	–	–
Soria	–	2	–	4	–
Valladolid	–	103	10	268	54
Zamora	–	13	–	–	–
CASTILLA Y LEÓN	**304**	**525**	**28**	**1.613**	**247**

7.12.2.3. OLIVAR-ACEITUNA: Análisis provincial de los productos obtenidos, 2022

Provincias y Comunidades Autónomas	Aceituna aderezada (toneladas)	Aceite de oliva virgen (toneladas)	Aceite de orujo (toneladas)	Orujo sin desgrasar (toneladas)	Turbios (hectolitros)
MADRID	**30**	**1.687**	**–**	**2.647**	**–**
Albacete	320	7.661	780	23.000	210
Ciudad Real	–	41.107	–	105.010	2.100
Cuenca	28	2.443	195	6.606	138
Guadalajara	–	702	–	–	–
Toledo	–	18.497	1.554	48.829	–
CASTILLA-LA MANCHA	**348**	**70.410**	**2.529**	**183.445**	**2.448**
Alicante	469	5.624	225	8.436	169
Castellón	4	920	4.624	–	51
Valencia	–	2.042	–	9.857	21
C. VALENCIANA	**473**	**8.586**	**4.849**	**18.293**	**241**
R. DE MURCIA	**1.091**	**10.420**	**568**	**28.435**	**4.658**
Badajoz	22.143	36.659	5.236	125.686	1.257
Cáceres	23.023	4.290	890	21.358	213
EXTREMADURA	**45.166**	**40.949**	**6.126**	**147.044**	**1.470**
Almería	592	10.777	–	48.405	–
Cádiz	48	6.773	–	–	–
Córdoba	50.016	142.433	15.086	620.610	9.600
Granada	89	56.360	842	171.214	7.133
Huelva	9.584	9.170	–	–	–
Jaén	234	179.602	7.500	772.849	–
Málaga	47.803	30.205	2.140	–	–
Sevilla	247.600	77.549	1.464	97.600	–
ANDALUCÍA	**355.966**	**512.869**	**27.032**	**1.710.678**	**16.733**
Las Palmas	313	92	–	–	–
S.C. de Tenerife	25	50	–	–	–
CANARIAS	**338**	**142**	**–**	**–**	**–**
ESPAÑA	**404.318**	**672.103**	**41.829**	**2.203.155**	**26.398**

7.12.2.4. OLIVAR-ACEITUNA: Serie histórica de la aceituna para almazara, productos obtenidos

Años	Aceituna para almazara (1) (miles de toneladas)	Productos obtenidos			
		Aceite de oliva virgen (toneladas)	Orujos sin desgrasar (miles de toneladas)	Aceite de orujo (miles de toneladas)	Turbios (miles de hectolitros)
2012	3.387,3	652.687	2.272,1	39,8	21,0
2013	8.695,9	1.765.247	6.816,1	97,5	53,8
2014	4.061,0	839.788	1.872,0	41,0	28,7
2015	6.745,3	1.390.865	4.764,0	69,3	44,3
2016	6.499,9	1.281.738	3.704,7	96,9	26,3
2017	5.979,2	1.238.629	4.336,1	61,5	32,8
2018	9.215,5	1.790.309	4.459,2	89,9	54,2
2019	5.475,4	1.129.223	3.606,5	76,7	34,3
2020	7.538,9	1.356.411	3.616,4	101,2	45,5
2021	7.687,6	1.492.069	5.075,8	69,5	45,8
2022	3.677,8	672.103	2.203,2	41,8	26,4

(1) Incluye aceituna de mesa con destino almazara, y almazara para aceite

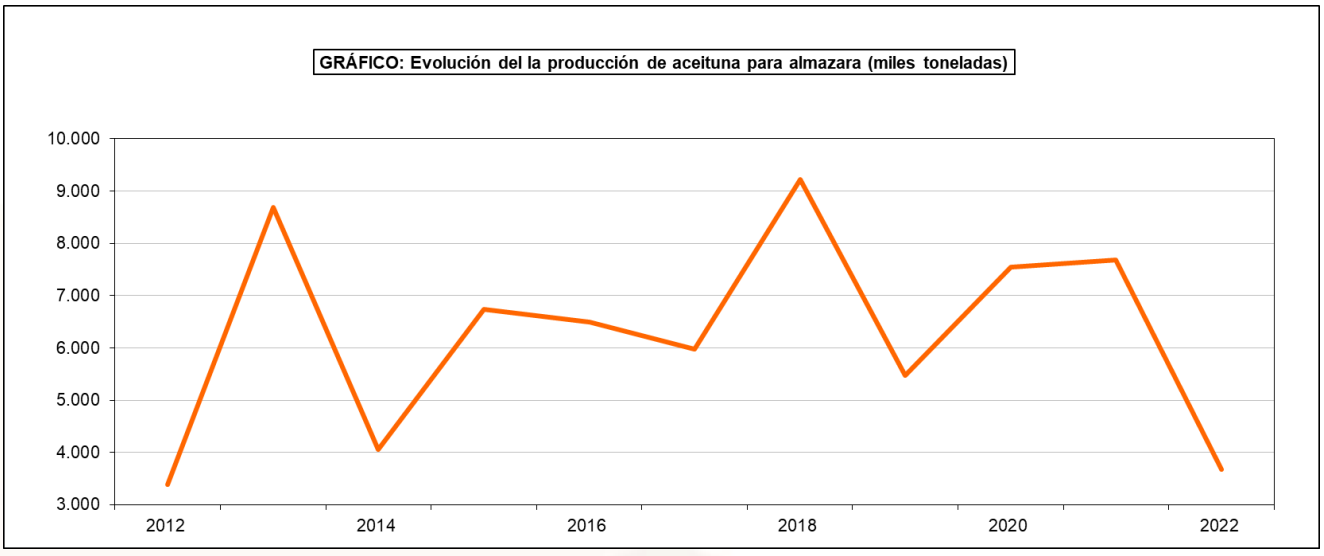

7.12.3.1. OLIVAR-ACEITUNA: Serie histórica de los precios de aceite de oliva virgen

Años	Aceite de oliva virgen precios percibidos por los agricultores (euros/100kg)			
	Extra hasta 0,5º	Extra de 0,5 a 1º	Fino de 1 a 1,5º	Corriente de 1,5 a 3º
2000	–	199,30	187,39	186,32
2001	–	178,57	169,10	165,07
	Extra hasta 1º		Fino de 1 a 2º	Corriente de 2,1 a 3,3º
2002		197,15	184,55	180,78
2003		225,22	215,92	200,89
2004		243,90	234,92	227,16
2005		305,03	299,84	288,28
	Hasta 0,8º		De 0,8 a 2º	De más de 2º
2006		334,62	327,02	316,80
2007		256,72	246,23	239,89
2008		242,70	236,04	230,24
2009		201,98	195,18	188,60
2010		205,38	186,30	172,77
2011		196,43	174,72	165,30
2012		200,61	188,72	179,32
2013		269,10	249,58	237,10
2014		231,09	213,29	200,77
2015		344,16	317,70	297,20
2016		320,58	307,37	294,67
2017		377,45	367,97	361,15
2018		304,58	280,35	265,18
2019		237,50	211,48	172,08
2020		214,97	185,74	176,01
2021		301,79	277,09	260,19
2022		378,49	363,32	350,32

7.12.3.2. OLIVAR-ACEITE DE OLIVA VIRGEN:
Análisis provincial de la producción según clases, 2022 (toneladas)

Provincias y Comunidades Autónomas	Extra	Virgen	Lampante	Total
A Coruña	1	–	–	1
Lugo	74	–	–	74
Ourense	14	–	–	14
Pontevedra	8	–	–	8
GALICIA	**97**	**–**	**–**	**97**
P. DE ASTURIAS	**–**	**–**	**–**	**–**
CANTABRIA	**–**	**–**	**–**	**–**
Alava	12	18	42	72
Guipúzcoa	–	1	–	1
Vizcaya	–	–	–	–
PAÍS VASCO	**12**	**19**	**42**	**73**
NAVARRA	**2.785**	**662**	**318**	**3.765**
LA RIOJA	**1.950**	**469**	**216**	**2.635**
Huesca	950	105	211	1.266
Teruel	499	56	305	860
Zaragoza	2.324	205	742	3.271
ARAGÓN	**3.773**	**366**	**1.258**	**5.397**
Barcelona	–	359	–	359
Girona	311	5	1	317
Lleida	5.909	90	30	6.029
Tarragona	3.612	722	2.890	7.224
CATALUÑA	**9.832**	**1.176**	**2.921**	**13.929**
BALEARES	**588**	**25**	**6**	**619**
Avila	244	25	6	275
Burgos	–	1	–	1
León	–	4	–	4
Palencia	–	–	–	–
Salamanca	89	38	–	127
Segovia	–	–	–	–
Soria	2	–	–	2
Valladolid	103	–	–	103
Zamora	13	–	–	13
CASTILLA Y LEÓN	**451**	**68**	**6**	**525**

7.12.3.2. OLIVAR-ACEITE DE OLIVA VIRGEN:
Análisis provincial de la producción según clases, 2022 (toneladas)

Provincias y Comunidades Autónomas	Extra	Virgen	Lampante	Total
MADRID	**675**	**1.012**	**–**	**1.687**
Albacete	2.300	4.611	750	7.661
Ciudad Real	36.996	4.111	–	41.107
Cuenca	1.180	1.022	241	2.443
Guadalajara	–	702	–	702
Toledo	16.462	1.480	555	18.497
CASTILLA-LA MANCHA	**56.938**	**11.926**	**1.546**	**70.410**
Alicante	3.656	1.406	562	5.624
Castellón	253	214	453	920
Valencia	1.222	233	587	2.042
C. VALENCIANA	**5.131**	**1.853**	**1.602**	**8.586**
R. DE MURCIA	**5.314**	**2.683**	**2.423**	**10.420**
Badajoz	30.060	2.930	3.669	36.659
Cáceres	3.515	345	430	4.290
EXTREMADURA	**33.575**	**3.275**	**4.099**	**40.949**
Almería	9.656	1.009	112	10.777
Cádiz	4.025	1.884	864	6.773
Córdoba	52.000	52.000	38.433	142.433
Granada	20.820	20.820	14.720	56.360
Huelva	8.528	550	92	9.170
Jaén	2.094	87.255	90.253	179.602
Málaga	18.500	8.100	3.605	30.205
Sevilla	39.000	35.100	3.449	77.549
ANDALUCÍA	**154.623**	**206.718**	**151.528**	**512.869**
Las Palmas	92	–	–	92
S.C. de Tenerife	50	–	–	50
CANARIAS	**142**	**–**	**–**	**142**
ESPAÑA	**275.886**	**230.252**	**165.965**	**672.103**



7.13.1.1. OTROS CULTIVOS LEÑOSOS: Resumen nacional de superficie plantada, 2022

Cultivos	Superficie en plantación regular (hectáreas)					Árboles diseminados (número)	Arranques en el año (hectáreas)	Plantaciones en el año (hectáreas)
	Total			En producción				
	Secano	Regadío	Total	Secano	Regadío			
Algarrobo	39.003	1.195	40.198	35.649	1.052	36.119	160	525
Alcaparra	476	32	508	54	32	290.000	–	3
Agave y pita	12	7	19	12	6	650	–	–
Caña vulgar	1	5	6	–	4	–	3	2
Mimbrera	9	44	53	9	44	5.945	252	–
Cafeto	–	11	11	–	10	2.420	–	1
Morera (Hoja)	155	12	167	150	6	1.170	5	–
Otros	13.401	1.786	15.187	9.837	1.347	–	116	1.310
TOTAL OTROS CULTIVOS LEÑOSOS	**53.057**	**3.092**	**56.149**	**45.711**	**2.501**	**336.304**	**536**	**1.841**

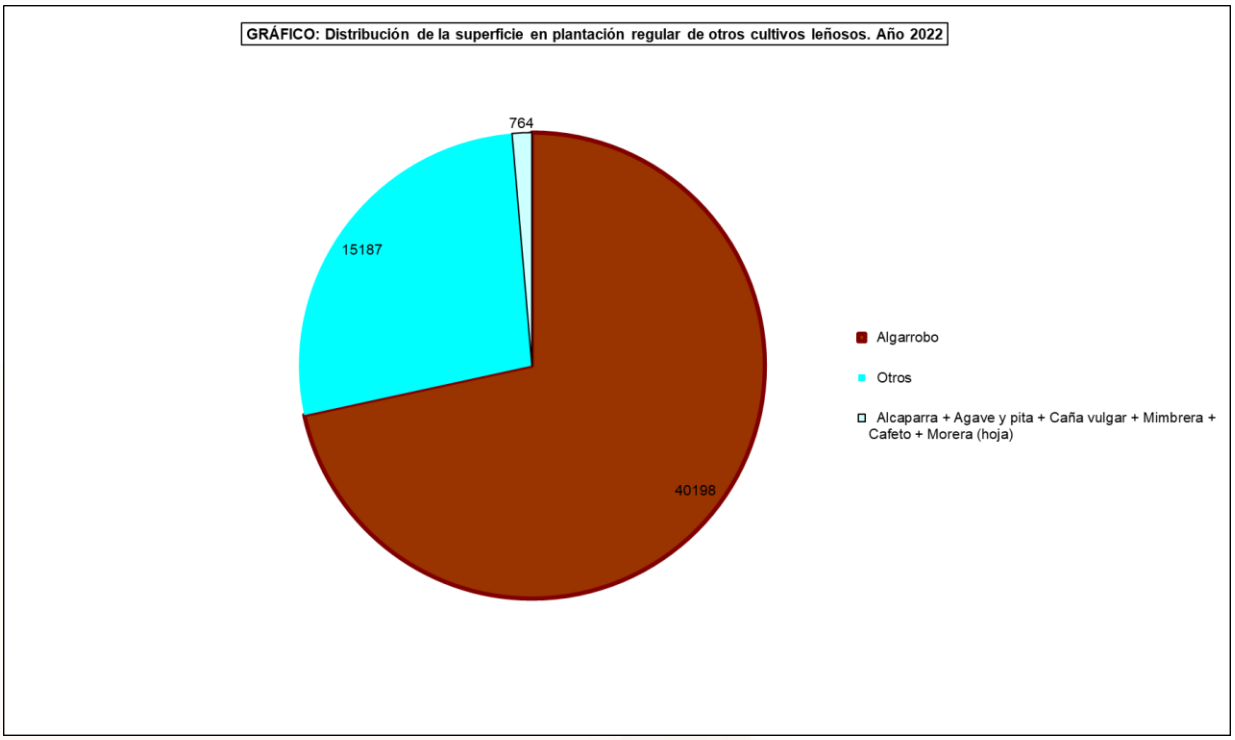

7.13.1.2. OTROS CULTIVOS LEÑOSOS: Resumen nacional de rendimiento y producción, 2022

Cultivos	Rendimiento			Producción (toneladas)			Destino de la producción (toneladas)		
	De la superficie en producción (kg/ha)		De los árboles diseminados (kg/árbol)	En plantación regular	Árboles diseminados	Producción Total	Pérdidas y alimentación animal	Para consumo en fresco	Para transformación
	Secano	Regadío							
Algarrobo	1.160	4.119	7	47.020	266	47.286	5.110	275	41.901
Alcaparra	682	3.403	1	146	292	438	–	295	143
Agave y pita	698	19.500	11	125	7	132	–	7	125
Caña vulgar	–	32.500	–	132	–	132	–	40	92
Mimbrera	1.533	19.023	7	849	43	892	–	43	849
Cafeto	–	11.000	3	99	7	106	–	92	14
Morera (Hoja)	601	1.167	11	97	13	110	4	106	–
Otros	3	36	–	136	–	136	–	118	18
TOTAL OTROS CULTIVOS LEÑOSOS	**–**	**–**	**–**	**48.606**	**626**	**49.232**	**5.114**	**976**	**43.142**

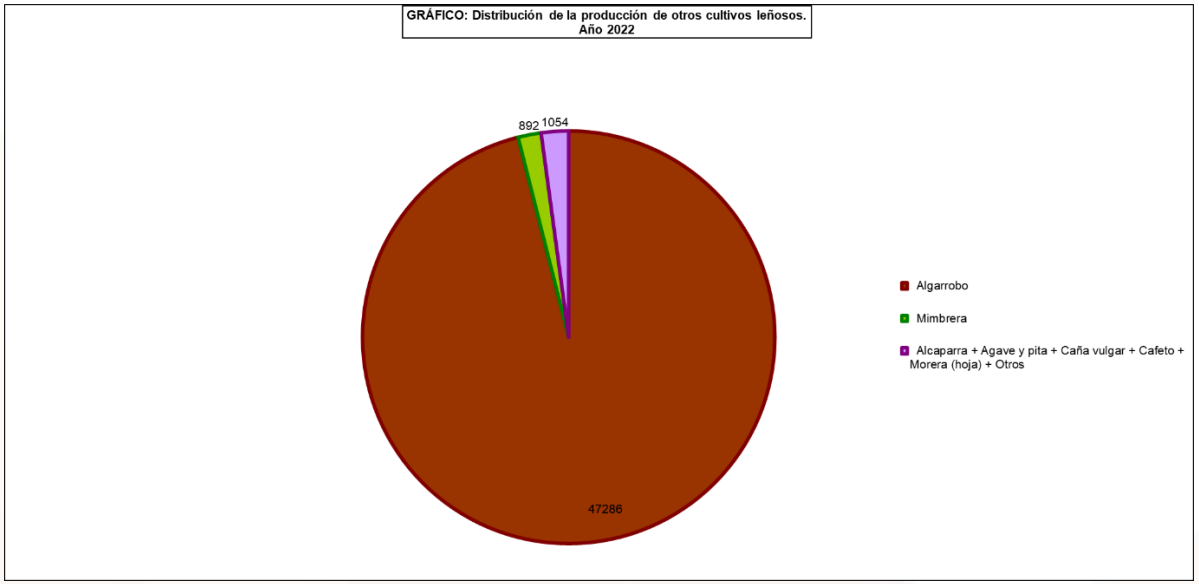

7.13.1.3. OTROS CULTIVOS LEÑOSOS: Análisis provincial de superficie y árboles diseminados en plantación regular, 2022

Provincias y Comunidades Autónomas	Superficie en plantación regular (hectáreas)					Árboles diseminados	Rendimiento			Producción (toneladas)		
	Total			En producción			Superficie en producción (kg/ha)		Arboles diseminados (kg/árbol)	En palntación regular	Árboles diseminados	Producción Total
	Secano	Regadío	Total	Secano	Regadío		Secano	Regadío				
A Coruña	–	–	–	–	–	–	–	–	–	–	–	–
Lugo	–	–	–	–	–	–	–	–	–	–	–	–
Ourense	–	–	–	–	–	–	–	–	–	–	–	–
Pontevedra	–	–	–	–	–	–	–	–	–	–	–	–
GALICIA	**–**	**–**	**–**	**–**	**–**	**–**	**–**	**–**	**–**	**–**	**–**	**–**
P. DE ASTURIAS	**–**	**–**	**–**	**–**	**–**	**–**	**–**	**–**	**–**	**–**	**–**	**–**
CANTABRIA	**–**	**–**	**–**	**–**	**–**	**–**	**–**	**–**	**–**	**–**	**–**	**–**
Alava	152	64	216	86	44	–	2	22	–	1	–	1
Guipúzcoa	–	–	–	–	–	–	–	–	–	–	–	–
Vizcaya	2	–	2	–	–	–	–	–	–	–	–	–
PAÍS VASCO	**154**	**64**	**218**	**86**	**44**	**–**	**2**	**22**	**–**	**1**	**–**	**1**
NAVARRA	**321**	**38**	**359**	**287**	**25**	**–**	**5**	**5**	**–**	**2**	**–**	**2**
LA RIOJA	**182**	**–**	**182**	**–**	**–**	**–**	**–**	**–**	**–**	**–**	**–**	**–**
Huesca	1.167	99	1.266	1.147	99	–	2	30	–	5	–	5
Teruel	7.318	1.054	8.372	6.588	1.010	–	2	32	–	45	–	45
Zaragoza	408	44	452	271	30	–	10	300	–	12	–	12
ARAGÓN	**8.893**	**1.197**	**10.090**	**8.006**	**1.139**	**–**	**2**	**39**	**–**	**62**	**–**	**62**

7.13.1.3. OTROS CULTIVOS LEÑOSOS: Análisis provincial de superficie y árboles diseminados en plantación regular, 2022

Provincias y Comunidades Autónomas	Superficie en plantación regular (hectáreas)					Árboles diseminados	Rendimiento			Producción (toneladas)		
	Total			En producción			Superficie en producción (kg/ha)		Arboles diseminados	En palntación regular	Árboles diseminados	Producción Total
	Secano	Regadío	Total	Secano	Regadío		Secano	Regadío	(kg/árbol)			
Barcelona	48	8	56	12	–	–	17	–	–	–	–	–
Girona	11	4	15	5	1	–	10	15	–	–	–	–
Lleida	367	95	462	152	38	–	16	32	–	4	–	4
Tarragona	73	14	87	11	2	–	10	18	–	–	–	–
CATALUÑA	**499**	**121**	**620**	**180**	**41**	**–**	**16**	**31**	**–**	**4**	**–**	**4**
BALEARES	**1**	**–**	**1**	**–**	**–**	**–**	**–**	**–**	**–**	**–**	**–**	**–**
Avila	–	–	–	–	–	–	–	–	–	–	–	–
Burgos	504	19	523	141	13	–	18	40	–	3	–	3
León	–	–	–	–	–	–	–	–	–	–	–	–
Palencia	26	1	27	2	–	–	–	–	–	–	–	–
Salamanca	–	1	1	–	–	–	–	–	–	–	–	–
Segovia	34	–	34	21	–	–	3	–	–	–	–	–
Soria	352	32	384	57	14	–	6	20	–	1	–	1
Valladolid	–	47	47	–	–	–	–	–	–	–	–	–
Zamora	4	1	5	–	–	–	–	–	–	–	–	–
CASTILLA Y LEÓN	**920**	**101**	**1.021**	**221**	**27**	**–**	**13**	**30**	**–**	**4**	**–**	**4**
MADRID	**2**	**–**	**2**	**–**	**–**	**–**	**–**	**–**	**–**	**–**	**–**	**–**

7.13.1.3. OTROS CULTIVOS LEÑOSOS: Análisis provincial de superficie y árboles diseminados en plantación regular, 2022

Provincias y Comunidades Autónomas	Superficie en plantación regular (hectáreas)					Árboles diseminados	Rendimiento			Producción (toneladas)		
	Total			En producción			Superficie en producción (kg/ha)		Arboles diseminados (kg/árbol)	En palntación regular	Árboles diseminados	Producción Total
	Secano	Regadío	Total	Secano	Regadío		Secano	Regadío				
Albacete	70	10	80	–	–	–	–	–	–	–	–	–
Ciudad Real	31	5	36	–	–	–	–	–	–	–	–	–
Cuenca	191	40	231	35	7	–	5	22	–	–	–	–
Guadalajara	134	4	138	80	–	–	15	–	–	1	–	1
Toledo	–	–	–	–	–	–	–	–	–	–	–	–
CASTILLA-LA MANCHA	**426**	**59**	**485**	**115**	**7**	**–**	**12**	**22**	**–**	**1**	**–**	**1**
Alicante	5	–	5	–	–	–	–	–	–	–	–	–
Castellón	1.700	60	1.760	890	28	–	8	11	–	7	–	7
Valencia	134	16	150	–	–	–	–	–	–	–	–	–
C. VALENCIANA	**1.839**	**76**	**1.915**	**890**	**28**	**–**	**8**	**11**	**–**	**7**	**–**	**7**
R. DE MURCIA	**80**	**120**	**200**	**12**	**29**	**–**	**7**	**18**	**–**	**1**	**–**	**1**
Badajoz	4	–	4	–	–	–	–	–	–	–	–	–
Cáceres	–	1	1	–	–	–	–	–	–	–	–	–
EXTREMADURA	**4**	**–**	**4**	**–**	**–**	**–**	**–**	**–**	**–**	**–**	**–**	**–**

7.13.1.3. OTROS CULTIVOS LEÑOSOS: Análisis provincial de superficie y árboles diseminados en plantación regular, 2022

Provincias y Comunidades Autónomas	Superficie en plantación regular (hectáreas)					Árboles diseminados	Rendimiento			Producción (toneladas)		
	Total			En producción			Superficie en producción (kg/ha)		Arboles diseminados	En palntación regular	Árboles diseminados	Producción Total
	Secano	Regadío	Total	Secano	Regadío		Secano	Regadío	(kg/árbol)			
Almería	–	–	–	–	–	–	–	–	–	–	–	–
Cádiz	–	–	–	–	–	–	–	–	–	–	–	–
Córdoba	3	–	3	–	–	–	–	–	–	–	–	–
Granada	73	2	75	40	–	–	6	–	–	54	–	54
Huelva	–	–	–	–	–	–	–	–	–	–	–	–
Jaén	–	7	7	–	7	–	40	–	–	–	–	–
Málaga	–	–	–	–	–	–	–	–	–	–	–	–
Sevilla	4	1	5	–	–	–	–	–	–	–	–	–
ANDALUCÍA	**80**	**10**	**90**	**40**	**7**	**–**	**6**	**–**	**–**	**54**	**–**	**54**
Las Palmas	–	–	–	–	–	–	–	–	–	–	–	–
S.C. de Tenerife	–	–	–	–	–	–	–	–	–	–	–	–
CANARIAS	**–**	**–**	**–**	**–**	**–**	**–**	**–**	**–**	**–**	**–**	**–**	**–**
ESPAÑA	**13.401**	**1.786**	**15.187**	**9.837**	**1.347**	**–**	**3**	**36**	**–**	**136**	**–**	**136**

7.13.2.1. OTROS CULTIVOS LEÑOSOS-ALGARROBO:

Serie histórica de superficie, árboles diseminados, rendimiento, producción, precio y valor

Años	Superficie en plantación regular		Árboles diseminados (miles de árboles)	Rendimiento de la superficie en producción (qm/ha)	Producción (miles de toneladas)	Precio medio percibido por los agricultores (euros/100kg)	Valor (miles de euros)
	Total (miles de hectáreas)	En producción (miles de hectáreas)					
2012	43,6	37,8	51	12,0	45,4	21,59	9.805
2013	43,7	38,3	51	10,1	38,9	19,06	7.411
2014	43,4	38,5	51	15,7	60,4	19,07	11.518
2015	40,4	38,5	50	9,6	36,9	25,20	9.297
2016	40,1	36,9	50	10,7	39,6	24,10	9.540
2017	39,9	36,4	50	10,0	36,4	25,48	9.267
2018	39,7	37,0	50	14,5	53,5	30,97	16.562
2019	39,8	35,3	50	10,6	37,2	32,15	11.975
2020	39,6	36,7	50	14,4	53,0	20,75	10.996
2021	39,8	37,3	36	13,1	48,8	26,35	12.847
2022	40,2	36,7	36	12,9	47,3	43,56	20.598

GRÁFICO: Evolución de la superficie total de algarrobo (miles de hectáreas)

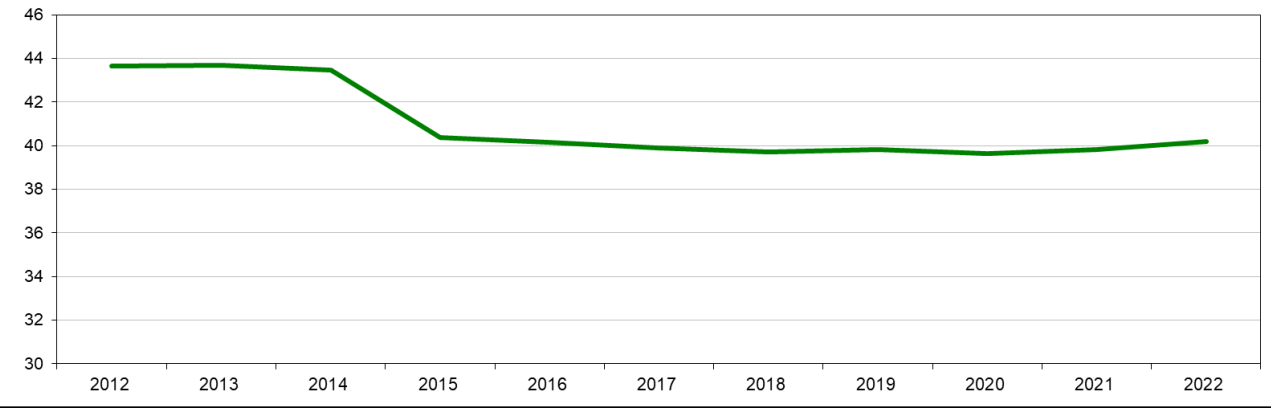

GRÁFICO: Evolución de la producción de algarrobo (miles toneladas)

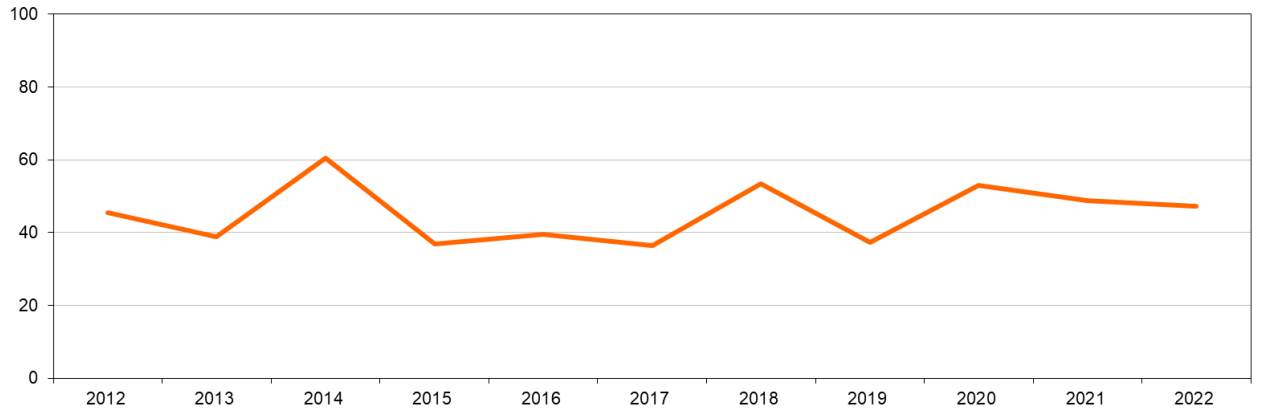

GRÁFICO: Evolución del valor de algarrobo (miles de euros)

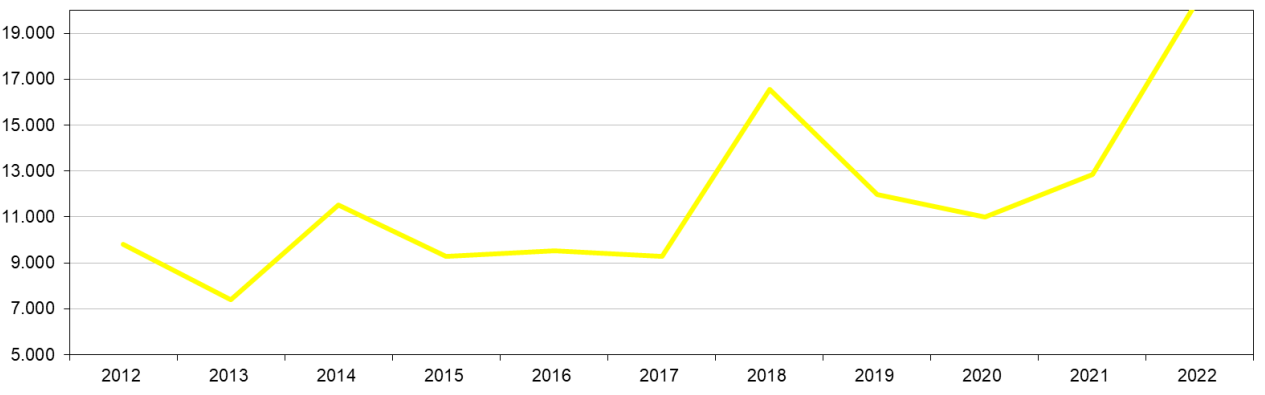

7.13.2.2. OTROS CULTIVOS LEÑOSOS-ALGARROBO: Análisis provincial de superficie, árboles diseminados, rendimiento y producción, 2022

Provincias y Comunidades Autónomas	Superficie en plantación regular (hectáreas)					Árboles diseminados	Rendimiento			Producción (toneladas)		
	Total			En producción			Superficie en producción (kg/ha)		Arboles diseminados (kg/árbol)	En plantación regular	Árboles diseminados	Producción Total
	Secano	Regadío	Total	Secano	Regadío		Secano	Regadío				
A Coruña	–	–	–	–	–	–	–	–	–	–	–	–
Lugo	–	–	–	–	–	–	–	–	–	–	–	–
Ourense	–	–	–	–	–	–	–	–	–	–	–	–
Pontevedra	–	–	–	–	–	–	–	–	–	–	–	–
GALICIA	–	–	–	–	–	–	–	–	–	–	–	–
P. DE ASTURIAS	–	–	–	–	–	–	–	–	–	–	–	–
CANTABRIA	–	–	–	–	–	–	–	–	–	–	–	–
Alava	–	–	–	–	–	–	–	–	–	–	–	–
Guipúzcoa	–	–	–	–	–	–	–	–	–	–	–	–
Vizcaya	–	–	–	–	–	–	–	–	–	–	–	–
PAÍS VASCO	–	–	–	–	–	–	–	–	–	–	–	–
NAVARRA	–	–	–	–	–	–	–	–	–	–	–	–
LA RIOJA	–	–	–	–	–	–	–	–	–	–	–	–
Huesca	–	–	–	–	–	–	–	–	–	–	–	–
Teruel	–	–	–	–	–	–	–	–	–	–	–	–
Zaragoza	–	–	–	–	–	–	–	–	–	–	–	–
ARAGÓN	–	–	–	–	–	–	–	–	–	–	–	–

7.13.2.2. OTROS CULTIVOS LEÑOSOS-ALGARROBO: Análisis provincial de superficie, árboles diseminados, rendimiento y producción, 2022

Provincias y Comunidades Autónomas	Superficie en plantación regular (hectáreas)					Árboles diseminados	Rendimiento			Producción (toneladas)		
	Total			En producción			Superficie en producción (kg/ha)		Arboles diseminados (kg/árbol)	En plantación regular	Árboles diseminados	Producción Total
	Secano	Regadío	Total	Secano	Regadío		Secano	Regadío				
Barcelona	147	2	149	141	2	–	1.380	2.000	–	199	–	199
Girona	2	–	2	2	–	–	1.300	–	–	3	–	3
Lleida	–	2	2	–	2	–	–	2.900	–	6	–	6
Tarragona	5.823	610	6.433	5.659	526	–	1.644	2.929	–	10.957	–	10.957
CATALUÑA	**5.972**	**614**	**6.586**	**5.802**	**530**	**–**	**1.637**	**2.925**	**–**	**11.165**	**–**	**11.165**
BALEARES	**13.002**	**28**	**13.030**	**10.847**	**28**	**35.000**	**1.310**	**2.000**	**7**	**14.995**	**245**	**15.240**
Avila	–	–	–	–	–	–	–	–	–	–	–	–
Burgos	–	–	–	–	–	–	–	–	–	–	–	–
León	–	–	–	–	–	–	–	–	–	–	–	–
Palencia	–	–	–	–	–	–	–	–	–	–	–	–
Salamanca	–	–	–	–	–	–	–	–	–	–	–	–
Segovia	–	–	–	–	–	–	–	–	–	–	–	–
Soria	–	–	–	–	–	–	–	–	–	–	–	–
Valladolid	–	–	–	–	–	–	–	–	–	–	–	–
Zamora	–	–	–	–	–	–	–	–	–	–	–	–
CASTILLA Y LEÓN	**–**	**–**	**–**	**–**	**–**	**–**	**–**	**–**	**–**	**–**	**–**	**–**
MADRID	**–**	**–**	**–**	**–**	**–**	**–**	**–**	**–**	**–**	**–**	**–**	**–**

7.13.2.2. OTROS CULTIVOS LEÑOSOS-ALGARROBO: Análisis provincial de superficie, árboles diseminados, rendimiento y producción, 2022

Provincias y Comunidades Autónomas	Superficie en plantación regular (hectáreas)					Árboles diseminados	Rendimiento			Producción (toneladas)		
	Total			En producción			Superficie en producción (kg/ha)		Arboles diseminados (kg/árbol)	En plantación regular	Árboles diseminados	Producción Total
	Secano	Regadío	Total	Secano	Regadío		Secano	Regadío				
Albacete	–	–	–	–	–	–	–	–	–	–	–	–
Ciudad Real	–	–	–	–	–	–	–	–	–	–	–	–
Cuenca	–	–	–	–	–	–	–	–	–	–	–	–
Guadalajara	–	–	–	–	–	–	–	–	–	–	–	–
Toledo	–	–	–	–	–	–	–	–	–	–	–	–
CASTILLA-LA MANCHA	**–**	**–**	**–**	**–**	**–**	**–**	**–**	**–**	**–**	**–**	**–**	**–**
Alicante	663	102	765	612	93	–	1.140	2.640	–	943	–	943
Castellón	7.704	21	7.725	7.674	3	–	475	1.450	–	3.650	–	3.650
Valencia	8.542	212	8.754	8.459	186	–	980	5.300	–	9.276	–	9.276
C. VALENCIANA	**16.909**	**335**	**17.244**	**16.745**	**282**	**–**	**754**	**4.382**	**–**	**13.869**	**–**	**13.869**
R. DE MURCIA	**863**	**125**	**988**	**840**	**121**	**–**	**1.190**	**3.010**	**–**	**1.364**	**–**	**1.364**
Badajoz	3	–	3	3	–	–	14.500	–	–	44	–	44
Cáceres	–	1	1	–	–	–	–	–	–	–	–	–
EXTREMADURA	**3**	**1**	**4**	**3**	**–**	**–**	**14.500**	**–**	**–**	**44**	**–**	**44**

7.13.2.2. OTROS CULTIVOS LEÑOSOS-ALGARROBO: Análisis provincial de superficie, árboles diseminados, rendimiento y producción, 2022

Provincias y Comunidades Autónomas	Superficie en plantación regular (hectáreas)					Árboles diseminados	Rendimiento			Producción (toneladas)		
	Total			En producción			Superficie en producción (kg/ha)		Arboles diseminados (kg/árbol)	En plantación regular	Árboles diseminados	Producción Total
	Secano	Regadío	Total	Secano	Regadío		Secano	Regadío				
Almería	15	2	17	15	2	–	3.800	4.000	–	65	–	65
Cádiz	285	78	363	285	78	–	8.000	14.000	–	3.372	–	3.372
Córdoba	1	–	1	–	–	–	–	–	–	–	–	–
Granada	167	7	174	158	7	50	1.494	2.143	–	251	–	251
Huelva	800	–	800	–	–	–	600	–	–	480	–	480
Jaén	2	–	2	–	–	–	1.740	–	–	4	–	4
Málaga	914	5	919	911	4	–	1.500	3.000	–	1.379	–	1.379
Sevilla	70	–	70	43	–	–	750	–	–	32	–	32
ANDALUCÍA	**2.254**	**92**	**2.346**	**1.412**	**91**	**50**	**2.813**	**12.385**	**–**	**5.583**	**–**	**5.583**
Las Palmas	–	–	–	–	–	1.069	–	–	20	–	21	21
S.C. de Tenerife	–	–	–	–	–	–	–	–	–	–	–	–
CANARIAS	**–**	**–**	**–**	**–**	**–**	**1.069**	**–**	**–**	**20**	**–**	**21**	**21**
ESPAÑA	**39.003**	**1.195**	**40.198**	**35.649**	**1.052**	**36.119**	**1.160**	**4.119**	**7**	**47.020**	**266**	**47.286**

7.13.3.1. OTROS CULTIVOS LEÑOSOS-ALCAPARRA:

Serie histórica de superficie, árboles diseminados, rendimiento, producción, precio y valor

Años	Superficie en plantación regular		Árboles diseminados (miles de árboles)	Rendimiento de la superficie en producción	Producción	Precio medio percibido por	Valor
	Total (hectáreas)	En producción (hectáreas)		(qm/ha)	(toneladas)	los agricultores (euros/100kg)	(miles de euros)
2012	467,0	49,0	345	70,2	344,0	150,00	516
2013	456,0	38,0	332	89,2	339,0	150,00	509
2014	443,0	27,0	310	115,9	313,0	150,00	470
2015	450,0	27,0	310	115,9	313,0	169,29	530
2016	453,0	33,0	310	96,4	318,0	225,00	716
2017	472,0	49,0	290	72,2	354,0	148,43	525
2018	483,0	63,0	290	67,3	424,0	104,94	445
2019	484,0	64,0	290	64,7	414,0	109,45	453
2020	489,0	66,0	290	61,2	404,0	109,44	442
2021	505,0	89,0	290	49,3	439,0	142,41	625
2022	508,0	86,0	290	50,9	438,0	164,90	722

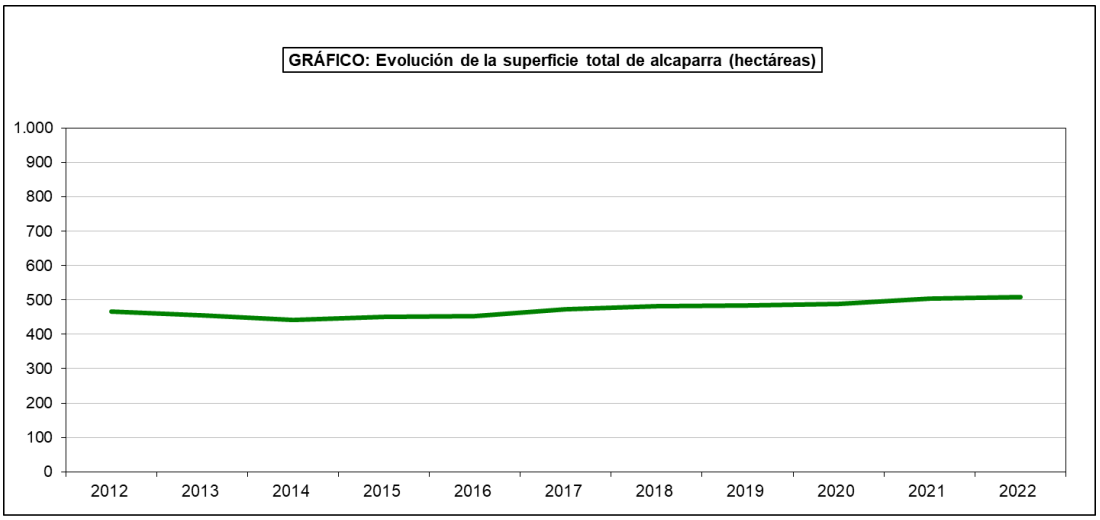
GRÁFICO: Evolución de la superficie total de alcaparra (hectáreas)
1.000
900
800
700
600
500
400
300
200
100
0
2012
2013
2014
2015
2016
2017
2018
2019
2020
2021
2022

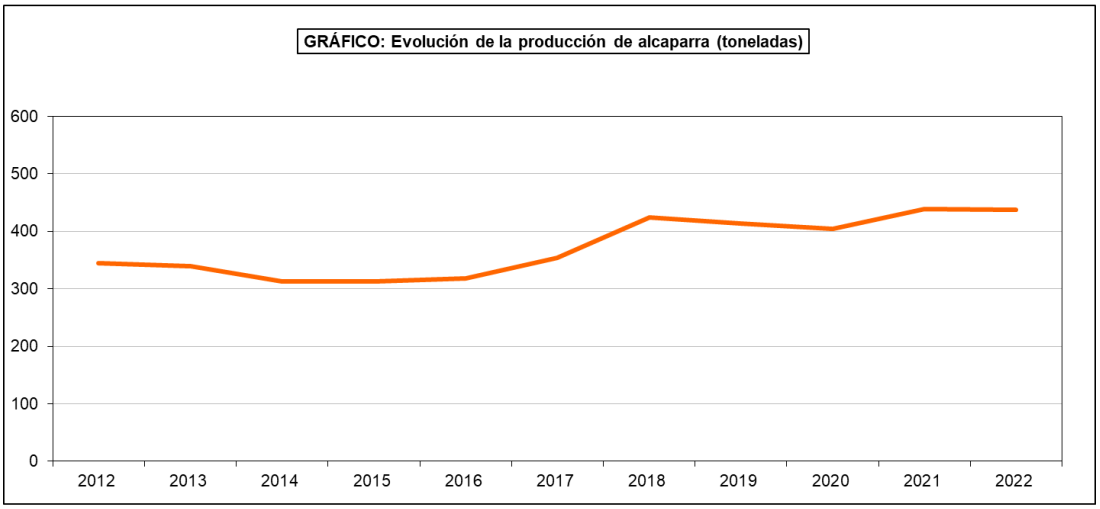
GRÁFICO: Evolución de la producción de alcaparra (toneladas)
600
500
400
300
200
100
0
2012
2013
2014
2015
2016
2017
2018
2019
2020
2021
2022

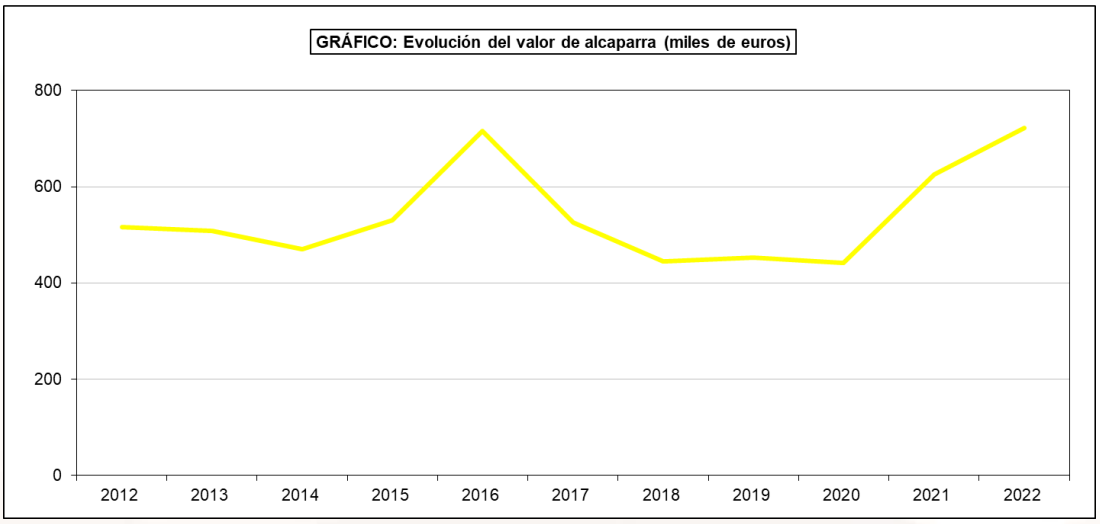
GRÁFICO: Evolución del valor de alcaparra (miles de euros)
800
600
400
200
0
2012
2013
2014
2015
2016
2017
2018
2019
2020
2021
2022

7.13.3.2. OTROS CULTIVOS LEÑOSOS-ALCAPARRA: Análisis provincial de superficie, árboles diseminados, rendimiento y producción, 2022

Provincias y Comunidades Autónomas	Superficie en plantación regular (hectáreas)					Árboles diseminados	Rendimiento			Producción (toneladas)		
	Total			En producción			Superficie en producción (kg/ha)		Arboles diseminados (kg/árbol)	En plantación regular	Árboles diseminados	Producción Total
	Secano	Regadío	Total	Secano	Regadío		Secano	Regadío				
A Coruña	–	–	–	–	–	–	–	–	–	–	–	–
Lugo	–	–	–	–	–	–	–	–	–	–	–	–
Ourense	–	–	–	–	–	–	–	–	–	–	–	–
Pontevedra	–	–	–	–	–	–	–	–	–	–	–	–
GALICIA	–	–	–	–	–	–	–	–	–	–	–	–
P. DE ASTURIAS	–	–	–	–	–	–	–	–	–	–	–	–
CANTABRIA	–	–	–	–	–	–	–	–	–	–	–	–
Alava	–	–	–	–	–	–	–	–	–	–	–	–
Guipúzcoa	–	–	–	–	–	–	–	–	–	–	–	–
Vizcaya	–	–	–	–	–	–	–	–	–	–	–	–
PAÍS VASCO	–	–	–	–	–	–	–	–	–	–	–	–
NAVARRA	–	–	–	–	–	–	–	–	–	–	–	–
LA RIOJA	–	–	–	–	–	–	–	–	–	–	–	–
Huesca	–	–	–	–	–	–	–	–	–	–	–	–
Teruel	–	–	–	–	–	–	–	–	–	–	–	–
Zaragoza	–	–	–	–	–	–	–	–	–	–	–	–
ARAGÓN	–	–	–	–	–	–	–	–	–	–	–	–

7.13.3.2. OTROS CULTIVOS LEÑOSOS-ALCAPARRA: Análisis provincial de superficie, árboles diseminados, rendimiento y producción, 2022

Provincias y Comunidades Autónomas	Superficie en plantación regular (hectáreas)					Árboles diseminados	Rendimiento			Producción (toneladas)		
	Total			En producción			Superficie en producción (kg/ha)		Arboles diseminados (kg/árbol)	En plantación regular	Árboles diseminados	Producción Total
	Secano	Regadío	Total	Secano	Regadío		Secano	Regadío				
Barcelona	–	–	–	–	–	–	–	–	–	–	–	–
Girona	–	–	–	–	–	–	–	–	–	–	–	–
Lleida	–	–	–	–	–	–	–	–	–	–	–	–
Tarragona	–	–	–	–	–	–	–	–	–	–	–	–
CATALUÑA	**–**	**–**	**–**	**–**	**–**	**–**	**–**	**–**	**–**	**–**	**–**	**–**
BALEARES	**420**	**–**	**420**	**4**	**–**	**–**	**500**	**–**	**–**	**2**	**–**	**2**
Avila	–	–	–	–	–	–	–	–	–	–	–	–
Burgos	–	–	–	–	–	–	–	–	–	–	–	–
León	–	–	–	–	–	–	–	–	–	–	–	–
Palencia	–	–	–	–	–	–	–	–	–	–	–	–
Salamanca	–	–	–	–	–	–	–	–	–	–	–	–
Segovia	–	–	–	–	–	–	–	–	–	–	–	–
Soria	–	–	–	–	–	–	–	–	–	–	–	–
Valladolid	–	–	–	–	–	–	–	–	–	–	–	–
Zamora	–	–	–	–	–	–	–	–	–	–	–	–
CASTILLA Y LEÓN	**–**	**–**	**–**	**–**	**–**	**–**	**–**	**–**	**–**	**–**	**–**	**–**
MADRID	**–**	**–**	**–**	**–**	**–**	**–**	**–**	**–**	**–**	**–**	**–**	**–**

7.13.3.2. OTROS CULTIVOS LEÑOSOS-ALCAPARRA: Análisis provincial de superficie, árboles diseminados, rendimiento y producción, 2022

Provincias y Comunidades Autónomas	Superficie en plantación regular (hectáreas)					Árboles diseminados	Rendimiento			Producción (toneladas)		
	Total			En producción			Superficie en producción (kg/ha)		Arboles diseminados (kg/árbol)	En plantación regular	Árboles diseminados	Producción Total
	Secano	Regadío	Total	Secano	Regadío		Secano	Regadío				
Albacete	–	–	–	–	–	–	–	–	–	–	–	–
Ciudad Real	–	–	–	–	–	–	–	–	–	–	–	–
Cuenca	–	–	–	–	–	–	–	–	–	–	–	–
Guadalajara	–	–	–	–	–	–	–	–	–	–	–	–
Toledo	–	–	–	–	–	–	–	–	–	–	–	–
CASTILLA-LA MANCHA	**–**	**–**	**–**	**–**	**–**	**–**	**–**	**–**	**–**	**–**	**–**	**–**
Alicante	–	–	–	–	–	–	–	–	–	–	–	–
Castellón	–	–	–	–	–	–	–	–	–	–	–	–
Valencia	–	–	–	–	–	–	–	–	–	–	–	–
C. VALENCIANA	**–**	**–**	**–**	**–**	**–**	**–**	**–**	**–**	**–**	**–**	**–**	**–**
R. DE MURCIA	**29**	**2**	**31**	**28**	**2**	**–**	**500**	**1.000**	**–**	**16**	**–**	**16**
Badajoz	–	–	–	–	–	–	–	–	–	–	–	–
Cáceres	–	–	–	–	–	–	–	–	–	–	–	–
EXTREMADURA	**–**	**–**	**–**	**–**	**–**	**–**	**–**	**–**	**–**	**–**	**–**	**–**

7.13.3.2. OTROS CULTIVOS LEÑOSOS-ALCAPARRA: Análisis provincial de superficie, árboles diseminados, rendimiento y producción, 2021

Provincias y Comunidades Autónomas	Superficie en plantación regular (hectáreas)					Árboles diseminados	Rendimiento			Producción (toneladas)		
	Total			En producción			Superficie en producción (kg/ha)		Arboles diseminados (kg/árbol)	En plantación regular	Árboles diseminados	Producción Total
	Secano	Regadío	Total	Secano	Regadío		Secano	Regadío				
Almería	12	27	39	12	27	–	1.250	3.800	–	118	–	118
Cádiz	–	–	–	–	–	–	–	–	–	–	–	–
Córdoba	–	–	–	–	–	–	–	–	–	–	–	–
Granada	10	–	10	7	–	290.000	700	–	1	5	290	295
Huelva	–	–	–	–	–	–	–	–	–	–	–	–
Jaén	1	–	1	1	–	–	450	–	–	1	–	1
Málaga	2	1	3	–	1	–	500	1.000	–	2	–	2
Sevilla	2	2	4	2	2	–	250	1.650	–	4	–	4
ANDALUCÍA	**27**	**30**	**57**	**22**	**30**	**290.000**	**948**	**3.563**	**1**	**128**	**292**	**420**
Las Palmas	–	–	–	–	–	–	–	–	–	–	–	–
S.C. de Tenerife	–	–	–	–	–	–	–	–	–	–	–	–
CANARIAS	**–**	**–**	**–**	**–**	**–**	**–**	**–**	**–**	**–**	**–**	**–**	**–**
ESPAÑA	**476**	**32**	**508**	**54**	**32**	**290.000**	**682**	**3.403**	**1**	**146**	**292**	**438**

7.13.4.1. OTROS CULTIVOS LEÑOSOS-CAFETO: Análisis provincial de superficie, árboles diseminados, rendimiento y producción, 2022

Provincias y Comunidades Autónomas	Superficie en plantación regular (hectáreas)					Árboles diseminados	Rendimiento			Producción (toneladas)		
	Total			En producción			Superficie en producción (kg/ha)		Arboles diseminados (kg/árbol)	En plantación regular	Árboles diseminados	Producción Total
	Secano	Regadío	Total	Secano	Regadío		Secano	Regadío				
A Coruña	–	–	–	–	–	–	–	–	–	–	–	–
Lugo	–	–	–	–	–	–	–	–	–	–	–	–
Ourense	–	–	–	–	–	–	–	–	–	–	–	–
Pontevedra	–	–	–	–	–	–	–	–	–	–	–	–
GALICIA	–	–	–	–	–	–	–	–	–	–	–	–
P. DE ASTURIAS	–	–	–	–	–	–	–	–	–	–	–	–
CANTABRIA	–	–	–	–	–	–	–	–	–	–	–	–
Alava	–	–	–	–	–	–	–	–	–	–	–	–
Guipúzcoa	–	–	–	–	–	–	–	–	–	–	–	–
Vizcaya	–	–	–	–	–	–	–	–	–	–	–	–
PAÍS VASCO	–	–	–	–	–	–	–	–	–	–	–	–
NAVARRA	–	–	–	–	–	–	–	–	–	–	–	–
LA RIOJA	–	–	–	–	–	–	–	–	–	–	–	–
Huesca	–	–	–	–	–	–	–	–	–	–	–	–
Teruel	–	–	–	–	–	–	–	–	–	–	–	–
Zaragoza	–	–	–	–	–	–	–	–	–	–	–	–
ARAGÓN	–	–	–	–	–	–	–	–	–	–	–	–

7.13.4.1. OTROS CULTIVOS LEÑOSOS-CAFETO: Análisis provincial de superficie, árboles diseminados, rendimiento y producción, 2022

Provincias y Comunidades Autónomas	Superficie en plantación regular (hectáreas)					Árboles diseminados	Rendimiento			Producción (toneladas)		
	Total			En producción			Superficie en producción (kg/ha)		Arboles diseminados (kg/árbol)	En plantación regular	Árboles diseminados	Producción Total
	Secano	Regadío	Total	Secano	Regadío		Secano	Regadío				
Barcelona	–	–	–	–	–	–	–	–	–	–	–	–
Girona	–	–	–	–	–	–	–	–	–	–	–	–
Lleida	–	–	–	–	–	–	–	–	–	–	–	–
Tarragona	–	–	–	–	–	–	–	–	–	–	–	–
CATALUÑA	–	–	–	–	–	–	–	–	–	–	–	–
BALEARES	–	–	–	–	–	–	–	–	–	–	–	–
Avila	–	–	–	–	–	–	–	–	–	–	–	–
Burgos	–	–	–	–	–	–	–	–	–	–	–	–
León	–	–	–	–	–	–	–	–	–	–	–	–
Palencia	–	–	–	–	–	–	–	–	–	–	–	–
Salamanca	–	–	–	–	–	–	–	–	–	–	–	–
Segovia	–	–	–	–	–	–	–	–	–	–	–	–
Soria	–	–	–	–	–	–	–	–	–	–	–	–
Valladolid	–	–	–	–	–	–	–	–	–	–	–	–
Zamora	–	–	–	–	–	–	–	–	–	–	–	–
CASTILLA Y LEÓN	–	–	–	–	–	–	–	–	–	–	–	–
MADRID	–	–	–	–	–	–	–	–	–	–	–	–

7.13.4.1. OTROS CULTIVOS LEÑOSOS-CAFETO: Análisis provincial de superficie, árboles diseminados, rendimiento y producción, 2022

Provincias y Comunidades Autónomas	Superficie en plantación regular (hectáreas)					Árboles diseminados	Rendimiento			Producción (toneladas)		
	Total			En producción			Superficie en producción (kg/ha)		Arboles diseminados (kg/árbol)	En plantación regular	Árboles diseminados	Producción Total
	Secano	Regadío	Total	Secano	Regadío		Secano	Regadío				
Albacete	–	–	–	–	–	–	–	–	–	–	–	–
Ciudad Real	–	–	–	–	–	–	–	–	–	–	–	–
Cuenca	–	–	–	–	–	–	–	–	–	–	–	–
Guadalajara	–	–	–	–	–	–	–	–	–	–	–	–
Toledo	–	–	–	–	–	–	–	–	–	–	–	–
CASTILLA-LA MANCHA	**–**	**–**	**–**	**–**	**–**	**–**	**–**	**–**	**–**	**–**	**–**	**–**
Alicante	–	–	–	–	–	–	–	–	–	–	–	–
Castellón	–	–	–	–	–	–	–	–	–	–	–	–
Valencia	–	–	–	–	–	–	–	–	–	–	–	–
C. VALENCIANA	**–**	**–**	**–**	**–**	**–**	**–**	**–**	**–**	**–**	**–**	**–**	**–**
R. DE MURCIA	**–**	**–**	**–**	**–**	**–**	**–**	**–**	**–**	**–**	**–**	**–**	**–**
Badajoz	–	–	–	–	–	–	–	–	–	–	–	–
Cáceres	–	–	–	–	–	–	–	–	–	–	–	–
EXTREMADURA	**–**	**–**	**–**	**–**	**–**	**–**	**–**	**–**	**–**	**–**	**–**	**–**

7.13.4.1. OTROS CULTIVOS LEÑOSOS-CAFETO: Análisis provincial de superficie, árboles diseminados, rendimiento y producción, 2022

Provincias y Comunidades Autónomas	Superficie en plantación regular (hectáreas)					Árboles diseminados	Rendimiento			Producción (toneladas)		
	Total			En producción			Superficie en producción (kg/ha)		Arboles diseminados (kg/árbol)	En plantación regular	Árboles diseminados	Producción Total
	Secano	Regadío	Total	Secano	Regadío		Secano	Regadío				
Almería	–	–	–	–	–	–	–	–	–	–	–	–
Cádiz	–	–	–	–	–	–	–	–	–	–	–	–
Córdoba	–	–	–	–	–	–	–	–	–	–	–	–
Granada	–	–	–	–	–	–	–	–	–	–	–	–
Huelva	–	–	–	–	–	–	–	–	–	–	–	–
Jaén	–	–	–	–	–	–	–	–	–	–	–	–
Málaga	–	–	–	–	–	–	–	–	–	–	–	–
Sevilla	–	–	–	–	–	–	–	–	–	–	–	–
ANDALUCÍA	**–**	**–**	**–**	**–**	**–**	**–**	**–**	**–**	**–**	**–**	**–**	**–**
Las Palmas	–	9	9	–	9	2.400	–	10.000	3	85	7	92
S.C. de Tenerife	–	2	2	–	1	20	–	20.000	2	14	–	14
CANARIAS	**–**	**11**	**11**	**–**	**10**	**2.420**	**–**	**11.000**	**3**	**99**	**7**	**106**
ESPAÑA	**–**	**11**	**11**	**–**	**10**	**2.420**	**–**	**11.000**	**3**	**99**	**7**	**106**

7.13.4.2. OTROS CULTIVOS LEÑOSOS-CAÑA VULGAR: Análisis provincial de superficie, árboles diseminados, rendimiento y producción, 2022

Provincias y Comunidades Autónomas	Superficie en plantación regular (hectáreas)					Árboles diseminados	Rendimiento			Producción (toneladas)		
	Total			En producción			Superficie en producción (kg/ha)		Arboles diseminados (kg/árbol)	En plantación regular	Árboles diseminados	Producción Total
	Secano	Regadío	Total	Secano	Regadío		Secano	Regadío				
A Coruña	–	–	–	–	–	–	–	–	–	–	–	–
Lugo	–	–	–	–	–	–	–	–	–	–	–	–
Ourense	–	–	–	–	–	–	–	–	–	–	–	–
Pontevedra	–	–	–	–	–	–	–	–	–	–	–	–
GALICIA	**–**	**–**	**–**	**–**	**–**	**–**	**–**	**–**	**–**	**–**	**–**	**–**
P. DE ASTURIAS	**–**	**–**	**–**	**–**	**–**	**–**	**–**	**–**	**–**	**–**	**–**	**–**
CANTABRIA	**–**	**–**	**–**	**–**	**–**	**–**	**–**	**–**	**–**	**–**	**–**	**–**
Alava	–	–	–	–	–	–	–	–	–	–	–	–
Guipúzcoa	–	–	–	–	–	–	–	–	–	–	–	–
Vizcaya	–	–	–	–	–	–	–	–	–	–	–	–
PAÍS VASCO	**–**	**–**	**–**	**–**	**–**	**–**	**–**	**–**	**–**	**–**	**–**	**–**
NAVARRA	**–**	**–**	**–**	**–**	**–**	**–**	**–**	**–**	**–**	**–**	**–**	**–**
LA RIOJA	**–**	**–**	**–**	**–**	**–**	**–**	**–**	**–**	**–**	**–**	**–**	**–**
Huesca	–	–	–	–	–	–	–	–	–	–	–	–
Teruel	–	1	1	–	1	–	–	25.000	–	25	–	25
Zaragoza	–	–	–	–	–	–	–	–	–	–	–	–
ARAGÓN	**–**	**1**	**1**	**–**	**1**	**–**	**–**	**25.000**	**–**	**25**	**–**	**25**

7.13.4.2. OTROS CULTIVOS LEÑOSOS-CAÑA VULGAR: Análisis provincial de superficie, árboles diseminados, rendimiento y producción, 2022

Provincias y Comunidades Autónomas	Superficie en plantación regular (hectáreas)					Árboles diseminados	Rendimiento			Producción (toneladas)		
	Total			En producción			Superficie en producción (kg/ha)		Arboles diseminados	En plantación regular	Árboles diseminados	Producción Total
	Secano	Regadío	Total	Secano	Regadío		Secano	Regadío	(kg/árbol)			
Barcelona	–	–	–	–	–	–	–	–	–	–	–	–
Girona	–	–	–	–	–	–	–	–	–	–	–	–
Lleida	–	–	–	–	–	–	–	–	–	–	–	–
Tarragona	–	–	–	–	–	–	–	–	–	–	–	–
CATALUÑA	**–**	**–**	**–**	**–**	**–**	**–**	**–**	**–**	**–**	**–**	**–**	**–**
BALEARES	**–**	**–**	**–**	**–**	**–**	**–**	**–**	**–**	**–**	**–**	**–**	**–**
Avila	–	–	–	–	–	–	–	–	–	–	–	–
Burgos	–	–	–	–	–	–	–	–	–	–	–	–
León	–	–	–	–	–	–	–	–	–	–	–	–
Palencia	–	–	–	–	–	–	–	–	–	–	–	–
Salamanca	–	–	–	–	–	–	–	–	–	–	–	–
Segovia	–	–	–	–	–	–	–	–	–	–	–	–
Soria	–	–	–	–	–	–	–	–	–	–	–	–
Valladolid	–	–	–	–	–	–	–	–	–	–	–	–
Zamora	–	–	–	–	–	–	–	–	–	–	–	–
CASTILLA Y LEÓN	**–**	**–**	**–**	**–**	**–**	**–**	**–**	**–**	**–**	**–**	**–**	**–**
MADRID	**–**	**1**	**1**	**–**	**1**	**–**	**–**	**25.000**	**–**	**27**	**–**	**27**

7.13.4.2. OTROS CULTIVOS LEÑOSOS-CAÑA VULGAR: Análisis provincial de superficie, árboles diseminados, rendimiento y producción, 2022

Provincias y Comunidades Autónomas	Superficie en plantación regular (hectáreas)					Árboles diseminados	Rendimiento			Producción (toneladas)		
	Total			En producción			Superficie en producción (kg/ha)		Arboles diseminados (kg/árbol)	En plantación regular	Árboles diseminados	Producción Total
	Secano	Regadío	Total	Secano	Regadío		Secano	Regadío				
Albacete	–	–	–	–	–	–	–	–	–	–	–	–
Ciudad Real	–	–	–	–	–	–	–	–	–	–	–	–
Cuenca	–	–	–	–	–	–	–	–	–	–	–	–
Guadalajara	–	–	–	–	–	–	–	–	–	–	–	–
Toledo	–	–	–	–	–	–	–	–	–	–	–	–
CASTILLA-LA MANCHA	**–**	**–**	**–**	**–**	**–**	**–**	**–**	**–**	**–**	**–**	**–**	**–**
Alicante	–	–	–	–	–	–	–	–	–	–	–	–
Castellón	–	–	–	–	–	–	–	–	–	–	–	–
Valencia	–	–	–	–	–	–	–	–	–	–	–	–
C. VALENCIANA	**–**	**–**	**–**	**–**	**–**	**–**	**–**	**–**	**–**	**–**	**–**	**–**
R. DE MURCIA	**–**	**1**	**1**	**–**	**1**	**–**	**–**	**40.000**	**–**	**40**	**–**	**40**
Badajoz	–	–	–	–	–	–	–	–	–	–	–	–
Cáceres	–	–	–	–	–	–	–	–	–	–	–	–
EXTREMADURA	**–**	**–**	**–**	**–**	**–**	**–**	**–**	**–**	**–**	**–**	**–**	**–**

7.13.4.2. OTROS CULTIVOS LEÑOSOS-CAÑA VULGAR: Análisis provincial de superficie, árboles diseminados, rendimiento y producción, 2022

Provincias y Comunidades Autónomas	Superficie en plantación regular (hectáreas)					Árboles diseminados	Rendimiento			Producción (toneladas)		
	Total			En producción			Superficie en producción (kg/ha)		Arboles diseminados (kg/árbol)	En plantación regular	Árboles diseminados	Producción Total
	Secano	Regadío	Total	Secano	Regadío		Secano	Regadío				
Almería	–	–	–	–	–	–	–	–	–	–	–	–
Cádiz	–	–	–	–	–	–	–	–	–	–	–	–
Córdoba	–	–	–	–	–	–	–	–	–	–	–	–
Granada	1	2	3	–	1	–	–	40.000	–	40	–	40
Huelva	–	–	–	–	–	–	–	–	–	–	–	–
Jaén	–	–	–	–	–	–	–	–	–	–	–	–
Málaga	–	–	–	–	–	–	–	–	–	–	–	–
Sevilla	–	–	–	–	–	–	–	–	–	–	–	–
ANDALUCÍA	**1**	**2**	**3**	**–**	**1**	**–**	**–**	**40.000**	**–**	**40**	**–**	**40**
Las Palmas	–	–	–	–	–	–	–	–	–	–	–	–
S.C. de Tenerife	–	–	–	–	–	–	–	–	–	–	–	–
CANARIAS	**–**	**–**	**–**	**–**	**–**	**–**	**–**	**–**	**–**	**–**	**–**	**–**
ESPAÑA	**1**	**5**	**6**	**–**	**4**	**–**	**–**	**32.500**	**–**	**132**	**–**	**132**

7.13.4.3. OTROS CULTIVOS LEÑOSOS-MIMBRERA: Análisis provincial de superficie, árboles diseminados, rendimiento y producción, 2022

Provincias y Comunidades Autónomas	Superficie en plantación regular (hectáreas)					Árboles diseminados	Rendimiento			Producción (toneladas)		
	Total			En producción			Superficie en producción (kg/ha)		Arboles diseminados (kg/árbol)	En plantación regular	Árboles diseminados	Producción Total
	Secano	Regadío	Total	Secano	Regadío		Secano	Regadío				
A Coruña	–	–	–	–	–	–	–	–	–	–	–	–
Lugo	–	–	–	–	–	–	–	–	–	–	–	–
Ourense	–	–	–	–	–	–	–	–	–	–	–	–
Pontevedra	–	–	–	–	–	–	–	–	–	–	–	–
GALICIA	–	–	–	–	–	–	–	–	–	–	–	–
P. DE ASTURIAS	–	–	–	–	–	–	–	–	–	–	–	–
CANTABRIA	–	–	–	–	–	–	–	–	–	–	–	–
Alava	–	–	–	–	–	–	–	–	–	–	–	–
Guipúzcoa	–	–	–	–	–	–	–	–	–	–	–	–
Vizcaya	–	–	–	–	–	–	–	–	–	–	–	–
PAÍS VASCO	–	–	–	–	–	–	–	–	–	–	–	–
NAVARRA	–	–	–	–	–	–	–	–	–	–	–	–
LA RIOJA	–	–	–	–	–	–	–	–	–	–	–	–
Huesca	–	–	–	–	–	–	–	–	–	–	–	–
Teruel	–	–	–	–	–	–	–	–	–	–	–	–
Zaragoza	–	–	–	–	–	–	–	–	–	–	–	–
ARAGÓN	–	–	–	–	–	–	–	–	–	–	–	–

7.13.4.3. OTROS CULTIVOS LEÑOSOS-MIMBRERA: Análisis provincial de superficie, árboles diseminados, rendimiento y producción, 2022

Provincias y Comunidades Autónomas	Superficie en plantación regular (hectáreas)					Árboles diseminados	Rendimiento			Producción (toneladas)		
	Total			En producción			Superficie en producción (kg/ha)		Arboles diseminados	En plantación regular	Árboles diseminados	Producción Total
	Secano	Regadío	Total	Secano	Regadío		Secano	Regadío	(kg/árbol)			
Barcelona	–	–	–	–	–	–	–	–	–	–	–	–
Girona	–	–	–	–	–	–	–	–	–	–	–	–
Lleida	–	–	–	–	–	–	–	–	–	–	–	–
Tarragona	–	–	–	–	–	–	–	–	–	–	–	–
CATALUÑA	**–**	**–**	**–**	**–**	**–**	**–**	**–**	**–**	**–**	**–**	**–**	**–**
BALEARES	**–**	**–**	**–**	**–**	**–**	**–**	**–**	**–**	**–**	**–**	**–**	**–**
Avila	–	–	–	–	–	–	–	–	–	–	–	–
Burgos	–	–	–	–	–	–	–	–	–	–	–	–
León	–	–	–	–	–	–	–	–	–	–	–	–
Palencia	–	–	–	–	–	–	–	–	–	–	–	–
Salamanca	1	10	11	1	10	–	9.000	14.000	–	149	–	149
Segovia	–	–	–	–	–	–	–	–	–	–	–	–
Soria	–	–	–	–	–	–	–	–	–	–	–	–
Valladolid	–	–	–	–	–	–	–	–	–	–	–	–
Zamora	–	–	–	–	–	–	–	–	–	–	–	–
CASTILLA Y LEÓN	**1**	**10**	**11**	**1**	**10**	**–**	**9.000**	**14.000**	**–**	**149**	**–**	**149**
MADRID	**–**	**–**	**–**	**–**	**–**	**–**	**–**	**–**	**–**	**–**	**–**	**–**

7.13.4.3. OTROS CULTIVOS LEÑOSOS-MIMBRERA: Análisis provincial de superficie, árboles diseminados, rendimiento y producción, 2022

Provincias y Comunidades Autónomas	Superficie en plantación regular (hectáreas)					Árboles diseminados	Rendimiento			Producción (toneladas)		
	Total			En producción			Superficie en producción (kg/ha)		Arboles diseminados (kg/árbol)	En plantación regular	Árboles diseminados	Producción Total
	Secano	Regadío	Total	Secano	Regadío		Secano	Regadío				
Albacete	–	–	–	–	–	–	–	–	–	–	–	–
Ciudad Real	–	–	–	–	–	–	–	–	–	–	–	–
Cuenca	8	34	42	8	34	–	600	20.500	–	700	–	700
Guadalajara	–	–	–	–	–	–	–	–	–	–	–	–
Toledo	–	–	–	–	–	–	–	–	–	–	–	–
CASTILLA-LA MANCHA	**8**	**34**	**42**	**8**	**34**	**–**	**600**	**20.500**	**–**	**700**	**–**	**700**
Alicante	–	–	–	–	–	–	–	–	–	–	–	–
Castellón	–	–	–	–	–	–	–	–	–	–	–	–
Valencia	–	–	–	–	–	–	–	–	–	–	–	–
C. VALENCIANA	**–**	**–**	**–**	**–**	**–**	**–**	**–**	**–**	**–**	**–**	**–**	**–**
R. DE MURCIA	**–**	**–**	**–**	**–**	**–**	**–**	**–**	**–**	**–**	**–**	**–**	**–**
Badajoz	–	–	–	–	–	–	–	–	–	–	–	–
Cáceres	–	–	–	–	–	–	–	–	–	–	–	–
EXTREMADURA	**–**	**–**	**–**	**–**	**–**	**–**	**–**	**–**	**–**	**–**	**–**	**–**

7.13.4.3. OTROS CULTIVOS LEÑOSOS-MIMBRERA: Análisis provincial de superficie, árboles diseminados, rendimiento y producción, 2022

Provincias y Comunidades Autónomas	Superficie en plantación regular (hectáreas)					Árboles diseminados	Rendimiento			Producción (toneladas)		
	Total			En producción			Superficie en producción (kg/ha)		Arboles diseminados (kg/árbol)	En plantación regular	Árboles diseminados	Producción Total
	Secano	Regadío	Total	Secano	Regadío		Secano	Regadío				
Almería	–	–	–	–	–	–	–	–	–	–	–	–
Cádiz	–	–	–	–	–	–	–	–	–	–	–	–
Córdoba	–	–	–	–	–	–	–	–	–	–	–	–
Granada	–	–	–	–	–	5.570	–	–	7	–	39	39
Huelva	–	–	–	–	–	–	–	–	–	–	–	–
Jaén	–	–	–	–	–	–	–	–	–	–	–	–
Málaga	–	–	–	–	–	–	–	–	–	–	–	–
Sevilla	–	–	–	–	–	–	–	–	–	–	–	–
ANDALUCÍA	**–**	**–**	**–**	**–**	**–**	**5.570**	**–**	**–**	**7**	**–**	**39**	**39**
Las Palmas	–	–	–	–	–	375	–	–	11	–	4	4
S.C. de Tenerife	–	–	–	–	–	–	–	–	–	–	–	–
CANARIAS	**–**	**–**	**–**	**–**	**–**	**375**	**–**	**–**	**11**	**–**	**4**	**4**
ESPAÑA	**9**	**44**	**53**	**9**	**44**	**5.945**	**1.533**	**19.023**	**7**	**849**	**43**	**892**

7.13.4.4. OTROS CULTIVOS LEÑOSOS-MORERA: Análisis provincial de superficie, árboles diseminados, rendimiento y producción, 2022

Provincias y Comunidades Autónomas	Superficie en plantación regular (hectáreas)					Árboles diseminados	Rendimiento			Producción (toneladas)		
	Total			En producción			Superficie en producción (kg/ha)		Arboles diseminados (kg/árbol)	En plantación regular	Árboles diseminados	Producción Total
	Secano	Regadío	Total	Secano	Regadío		Secano	Regadío				
A Coruña	–	–	–	–	–	–	–	–	–	–	–	–
Lugo	–	–	–	–	–	–	–	–	–	–	–	–
Ourense	–	–	–	–	–	–	–	–	–	–	–	–
Pontevedra	–	–	–	–	–	–	–	–	–	–	–	–
GALICIA	–	–	–	–	–	–	–	–	–	–	–	–
P. DE ASTURIAS	–	–	–	–	–	–	–	–	–	–	–	–
CANTABRIA	–	–	–	–	–	–	–	–	–	–	–	–
Alava	–	–	–	–	–	–	–	–	–	–	–	–
Guipúzcoa	–	–	–	–	–	–	–	–	–	–	–	–
Vizcaya	–	–	–	–	–	–	–	–	–	–	–	–
PAÍS VASCO	–	–	–	–	–	–	–	–	–	–	–	–
NAVARRA	–	–	–	–	–	–	–	–	–	–	–	–
LA RIOJA	–	–	–	–	–	–	–	–	–	–	–	–
Huesca	–	–	–	–	–	–	–	–	–	–	–	–
Teruel	–	–	–	–	–	–	–	–	–	–	–	–
Zaragoza	–	–	–	–	–	–	–	–	–	–	–	–
ARAGÓN	–	–	–	–	–	–	–	–	–	–	–	–

7.13.4.4. OTROS CULTIVOS LEÑOSOS-MORERA: Análisis provincial de superficie, árboles diseminados, rendimiento y producción, 2022

Provincias y Comunidades Autónomas	Superficie en plantación regular (hectáreas)					Árboles diseminados	Rendimiento			Producción (toneladas)		
	Total			En producción			Superficie en producción (kg/ha)		Arboles diseminados (kg/árbol)	En plantación regular	Árboles diseminados	Producción Total
	Secano	Regadío	Total	Secano	Regadío		Secano	Regadío				
Barcelona	–	–	–	–	–	–	–	–	–	–	–	–
Girona	–	–	–	–	–	–	–	–	–	–	–	–
Lleida	–	–	–	–	–	–	–	–	–	–	–	–
Tarragona	–	–	–	–	–	–	–	–	–	–	–	–
CATALUÑA	–	–	–	–	–	–	–	–	–	–	–	–
BALEARES	–	–	–	–	–	–	–	–	–	–	–	–
Avila	–	–	–	–	–	–	–	–	–	–	–	–
Burgos	–	–	–	–	–	–	–	–	–	–	–	–
León	–	–	–	–	–	–	–	–	–	–	–	–
Palencia	–	–	–	–	–	–	–	–	–	–	–	–
Salamanca	–	–	–	–	–	–	–	–	–	–	–	–
Segovia	–	–	–	–	–	–	–	–	–	–	–	–
Soria	–	–	–	–	–	–	–	–	–	–	–	–
Valladolid	–	–	–	–	–	–	–	–	–	–	–	–
Zamora	–	–	–	–	–	–	–	–	–	–	–	–
CASTILLA Y LEÓN	–	–	–	–	–	–	–	–	–	–	–	–
MADRID	–	–	–	–	–	–	–	–	–	–	–	–

7.13.4.4. OTROS CULTIVOS LEÑOSOS-MORERA: Análisis provincial de superficie, árboles diseminados, rendimiento y producción, 2022

Provincias y Comunidades Autónomas	Superficie en plantación regular (hectáreas)					Árboles diseminados	Rendimiento			Producción (toneladas)		
	Total			En producción			Superficie en producción (kg/ha)		Arboles diseminados (kg/árbol)	En plantación regular	Árboles diseminados	Producción Total
	Secano	Regadío	Total	Secano	Regadío		Secano	Regadío				
Albacete	–	–	–	–	–	–	–	–	–	–	–	–
Ciudad Real	1	–	1	–	–	–	–	–	–	–	–	–
Cuenca	–	–	–	–	–	–	–	–	–	–	–	–
Guadalajara	–	–	–	–	–	–	–	–	–	–	–	–
Toledo	–	–	–	–	–	–	–	–	–	–	–	–
CASTILLA-LA MANCHA	**1**	**–**	**1**	**–**	**–**	**–**	**–**	**–**	**–**	**–**	**–**	**–**
Alicante	–	–	–	–	–	–	–	–	–	–	–	–
Castellón	–	–	–	–	–	–	–	–	–	–	–	–
Valencia	–	–	–	–	–	–	–	–	–	–	–	–
C. VALENCIANA	**–**	**–**	**–**	**–**	**–**	**–**	**–**	**–**	**–**	**–**	**–**	**–**
R. DE MURCIA	**2**	**3**	**5**	**2**	**3**	**–**	**700**	**900**	**–**	**4**	**–**	**4**
Badajoz	–	–	–	–	–	–	–	–	–	–	–	–
Cáceres	–	–	–	–	–	–	–	–	–	–	–	–
EXTREMADURA	**–**	**–**	**–**	**–**	**–**	**–**	**–**	**–**	**–**	**–**	**–**	**–**

7.13.4.4. OTROS CULTIVOS LEÑOSOS-MORERA: Análisis provincial de superficie, árboles diseminados, rendimiento y producción, 2022

Provincias y Comunidades Autónomas	Superficie en plantación regular (hectáreas)					Árboles diseminados	Rendimiento			Producción (toneladas)		
	Total			En producción			Superficie en producción (kg/ha)		Arboles diseminados (kg/árbol)	En plantación regular	Árboles diseminados	Producción Total
	Secano	Regadío	Total	Secano	Regadío		Secano	Regadío				
Almería	–	–	–	–	–	–	–	–	–	–	–	–
Cádiz	148	–	148	148	–	–	600	–	–	89	–	89
Córdoba	–	–	–	–	–	–	–	–	–	–	–	–
Granada	–	3	3	–	3	1.157	–	1.433	11	4	13	17
Huelva	–	–	–	–	–	–	–	–	–	–	–	–
Jaén	–	–	–	–	–	–	–	–	–	–	–	–
Málaga	1	–	1	–	–	–	–	–	–	–	–	–
Sevilla	3	1	4	–	–	–	–	–	–	–	–	–
ANDALUCÍA	**152**	**4**	**156**	**148**	**3**	**1.157**	**600**	**1.433**	**11**	**93**	**13**	**106**
Las Palmas	–	5	5	–	–	13	–	–	10	–	–	–
S.C. de Tenerife	–	–	–	–	–	–	–	–	–	–	–	–
CANARIAS	**–**	**5**	**5**	**–**	**–**	**13**	**–**	**–**	**10**	**–**	**–**	**–**
ESPAÑA	**155**	**12**	**167**	**150**	**6**	**1.170**	**601**	**1.167**	**11**	**97**	**13**	**110**

7.13.4.5. OTROS CULTIVOS LEÑOSOS-AGAVE Y PITA: Análisis provincial de superficie, árboles diseminados, rendimiento y producción, 2022

Provincias y Comunidades Autónomas	Superficie en plantación regular (hectáreas)					Árboles diseminados	Rendimiento			Producción (toneladas)		
	Total			En producción			Superficie en producción (kg/ha)		Arboles diseminados (kg/árbol)	En plantación regular	Árboles diseminados	Producción Total
	Secano	Regadío	Total	Secano	Regadío		Secano	Regadío				
A Coruña	–	–	–	–	–	–	–	–	–	–	–	–
Lugo	–	–	–	–	–	–	–	–	–	–	–	–
Ourense	–	–	–	–	–	–	–	–	–	–	–	–
Pontevedra	–	–	–	–	–	–	–	–	–	–	–	–
GALICIA	–	–	–	–	–	–	–	–	–	–	–	–
P. DE ASTURIAS	–	–	–	–	–	–	–	–	–	–	–	–
CANTABRIA	–	–	–	–	–	–	–	–	–	–	–	–
Alava	–	–	–	–	–	–	–	–	–	–	–	–
Guipúzcoa	–	–	–	–	–	–	–	–	–	–	–	–
Vizcaya	–	–	–	–	–	–	–	–	–	–	–	–
PAÍS VASCO	–	–	–	–	–	–	–	–	–	–	–	–
NAVARRA	–	–	–	–	–	–	–	–	–	–	–	–
LA RIOJA	–	–	–	–	–	–	–	–	–	–	–	–
Huesca	–	–	–	–	–	–	–	–	–	–	–	–
Teruel	–	–	–	–	–	–	–	–	–	–	–	–
Zaragoza	–	–	–	–	–	–	–	–	–	–	–	–
ARAGÓN	–	–	–	–	–	–	–	–	–	–	–	–

7.13.4.5. OTROS CULTIVOS LEÑOSOS-AGAVE Y PITA: Análisis provincial de superficie, árboles diseminados, rendimiento y producción, 2022

Provincias y Comunidades Autónomas	Superficie en plantación regular (hectáreas)					Árboles diseminados	Rendimiento			Producción (toneladas)		
	Total			En producción			Superficie en producción (kg/ha)		Arboles diseminados	En plantación regular	Árboles diseminados	Producción Total
	Secano	Regadío	Total	Secano	Regadío		Secano	Regadío	(kg/árbol)			
Barcelona	–	–	–	–	–	–	–	–	–	–	–	–
Girona	–	–	–	–	–	–	–	–	–	–	–	–
Lleida	–	–	–	–	–	–	–	–	–	–	–	–
Tarragona	–	–	–	–	–	–	–	–	–	–	–	–
CATALUÑA	**–**	**–**	**–**	**–**	**–**	**–**	**–**	**–**	**–**	**–**	**–**	**–**
BALEARES	**–**	**–**	**–**	**–**	**–**	**–**	**–**	**–**	**–**	**–**	**–**	**–**
Avila	–	–	–	–	–	–	–	–	–	–	–	–
Burgos	–	–	–	–	–	–	–	–	–	–	–	–
León	–	–	–	–	–	–	–	–	–	–	–	–
Palencia	–	–	–	–	–	–	–	–	–	–	–	–
Salamanca	–	–	–	–	–	–	–	–	–	–	–	–
Segovia	–	–	–	–	–	–	–	–	–	–	–	–
Soria	–	–	–	–	–	–	–	–	–	–	–	–
Valladolid	–	–	–	–	–	–	–	–	–	–	–	–
Zamora	–	–	–	–	–	–	–	–	–	–	–	–
CASTILLA Y LEÓN	**–**	**–**	**–**	**–**	**–**	**–**	**–**	**–**	**–**	**–**	**–**	**–**
MADRID	**–**	**–**	**–**	**–**	**–**	**–**	**–**	**–**	**–**	**–**	**–**	**–**

7.13.4.5. OTROS CULTIVOS LEÑOSOS-AGAVE Y PITA: Análisis provincial de superficie, árboles diseminados, rendimiento y producción, 2022

Provincias y Comunidades Autónomas	Superficie en plantación regular (hectáreas)					Árboles diseminados	Rendimiento			Producción (toneladas)		
	Total			En producción			Superficie en producción (kg/ha)		Arboles diseminados (kg/árbol)	En plantación regular	Árboles diseminados	Producción Total
	Secano	Regadío	Total	Secano	Regadío		Secano	Regadío				
Albacete	–	–	–	–	–	–	–	–	–	–	–	–
Ciudad Real	–	–	–	–	–	–	–	–	–	–	–	–
Cuenca	–	–	–	–	–	–	–	–	–	–	–	–
Guadalajara	–	–	–	–	–	–	–	–	–	–	–	–
Toledo	–	–	–	–	–	–	–	–	–	–	–	–
CASTILLA-LA MANCHA	**–**	**–**	**–**	**–**	**–**	**–**	**–**	**–**	**–**	**–**	**–**	**–**
Alicante	–	–	–	–	–	–	–	–	–	–	–	–
Castellón	–	–	–	–	–	–	–	–	–	–	–	–
Valencia	–	–	–	–	–	–	–	–	–	–	–	–
C. VALENCIANA	**–**	**–**	**–**	**–**	**–**	**–**	**–**	**–**	**–**	**–**	**–**	**–**
R. DE MURCIA	**11**	**3**	**14**	**11**	**3**	**–**	**720**	**15.000**	**–**	**53**	**–**	**53**
Badajoz	–	–	–	–	–	–	–	–	–	–	–	–
Cáceres	–	–	–	–	–	–	–	–	–	–	–	–
EXTREMADURA	**–**	**–**	**–**	**–**	**–**	**–**	**–**	**–**	**–**	**–**	**–**	**–**

7.13.4.5. OTROS CULTIVOS LEÑOSOS-AGAVE Y PITA: Análisis provincial de superficie, árboles diseminados, rendimiento y producción, 2022

Provincias y Comunidades Autónomas	Superficie en plantación regular (hectáreas)					Árboles diseminados	Rendimiento			Producción (toneladas)		
	Total			En producción			Superficie en producción (kg/ha)		Arboles diseminados (kg/árbol)	En plantación regular	Árboles diseminados	Producción Total
	Secano	Regadío	Total	Secano	Regadío		Secano	Regadío				
Almería	–	–	–	–	–	–	–	–	–	–	–	–
Cádiz	–	4	4	–	3	–	–	24.000	–	72	–	72
Córdoba	–	–	–	–	–	–	–	–	–	–	–	–
Granada	–	–	–	–	–	–	–	–	–	–	–	–
Huelva	–	–	–	–	–	–	–	–	–	–	–	–
Jaén	–	–	–	–	–	–	–	–	–	–	–	–
Málaga	–	–	–	–	–	–	–	–	–	–	–	–
Sevilla	–	–	–	–	–	–	–	–	–	–	–	–
ANDALUCÍA	**–**	**4**	**4**	**–**	**3**	**–**	**–**	**24.000**	**–**	**72**	**–**	**72**
Las Palmas	1	–	1	1	–	650	450	–	11	–	7	7
S.C. de Tenerife	–	–	–	–	–	–	–	–	–	–	–	–
CANARIAS	**1**	**–**	**1**	**1**	**–**	**650**	**450**	**–**	**11**	**–**	**7**	**7**
ESPAÑA	**12**	**7**	**19**	**12**	**6**	**650**	**698**	**19.500**	**11**	**125**	**7**	**132**

7.13.4.6. OTROS CULTIVOS LEÑOSOS-OTROS: Análisis provincial de superficie, árboles diseminados, rendimiento y producción, 2022

Provincias y Comunidades Autónomas	Superficie en plantación regular (hectáreas)					Árboles diseminados	Rendimiento			Producción (toneladas)		
	Total			En producción			Superficie en producción (kg/ha)		Arboles diseminados (kg/árbol)	En plantación regular	Árboles diseminados	Producción Total
	Secano	Regadío	Total	Secano	Regadío		Secano	Regadío				
A Coruña	–	–	–	–	–	–	–	–	–	–	–	–
Lugo	–	–	–	–	–	–	–	–	–	–	–	–
Ourense	–	–	–	–	–	–	–	–	–	–	–	–
Pontevedra	–	–	–	–	–	–	–	–	–	–	–	–
GALICIA	**–**	**–**	**–**	**–**	**–**	**–**	**–**	**–**	**–**	**–**	**–**	**–**
P. DE ASTURIAS	**–**	**–**	**–**	**–**	**–**	**–**	**–**	**–**	**–**	**–**	**–**	**–**
CANTABRIA	**–**	**–**	**–**	**–**	**–**	**–**	**–**	**–**	**–**	**–**	**–**	**–**
Alava	152	64	216	86	44	–	2	22	–	1	–	1
Guipúzcoa	–	–	–	–	–	–	–	–	–	–	–	–
Vizcaya	2	–	2	–	–	–	–	–	–	–	–	–
PAÍS VASCO	**154**	**64**	**218**	**86**	**44**	**–**	**2**	**22**	**–**	**1**	**–**	**1**
NAVARRA	**321**	**38**	**359**	**287**	**25**	**–**	**5**	**5**	**–**	**2**	**–**	**2**
LA RIOJA	**182**	**–**	**182**	**–**	**–**	**–**	**–**	**–**	**–**	**–**	**–**	**–**
Huesca	1.167	99	1.266	1.147	99	–	2	30	–	5	–	5
Teruel	7.318	1.054	8.372	6.588	1.010	–	2	32	–	45	–	45
Zaragoza	408	44	452	271	30	–	10	300	–	12	–	12
ARAGÓN	**8.893**	**1.197**	**10.090**	**8.006**	**1.139**	**–**	**2**	**39**	**–**	**62**	**–**	**62**

7.13.4.6. OTROS CULTIVOS LEÑOSOS-OTROS: Análisis provincial de superficie, árboles diseminados, rendimiento y producción, 2022

Provincias y Comunidades Autónomas	Superficie en plantación regular (hectáreas)					Árboles diseminados	Rendimiento			Producción (toneladas)		
	Total			En producción			Superficie en producción (kg/ha)		Arboles diseminados (kg/árbol)	En plantación regular	Árboles diseminados	Producción Total
	Secano	Regadío	Total	Secano	Regadío		Secano	Regadío				
Barcelona	48	8	56	12	–	–	17	–	–	–	–	–
Girona	11	4	15	5	1	–	10	15	–	–	–	–
Lleida	367	95	462	152	38	–	16	32	–	4	–	4
Tarragona	73	14	87	11	2	–	10	18	–	–	–	–
CATALUÑA	**499**	**121**	**620**	**180**	**41**	**–**	**16**	**31**	**–**	**4**	**–**	**4**
BALEARES	**1**	**–**	**1**	**–**	**–**	**–**	**–**	**–**	**–**	**–**	**–**	**–**
Avila	–	–	–	–	–	–	–	–	–	–	–	–
Burgos	504	19	523	141	13	–	18	40	–	3	–	3
León	–	–	–	–	–	–	–	–	–	–	–	–
Palencia	26	1	27	2	–	–	–	–	–	–	–	–
Salamanca	–	1	1	–	–	–	–	–	–	–	–	–
Segovia	34	–	34	21	–	–	3	–	–	–	–	–
Soria	352	32	384	57	14	–	6	20	–	1	–	1
Valladolid	–	47	47	–	–	–	–	–	–	–	–	–
Zamora	4	1	5	–	–	–	–	–	–	–	–	–
CASTILLA Y LEÓN	**920**	**101**	**1.021**	**221**	**27**	**–**	**13**	**30**	**–**	**4**	**–**	**4**
MADRID	**2**	**–**	**2**	**–**	**–**	**–**	**–**	**–**	**–**	**–**	**–**	**–**

7.13.4.6. OTROS CULTIVOS LEÑOSOS-OTROS: Análisis provincial de superficie, árboles diseminados, rendimiento y producción, 2022

Provincias y Comunidades Autónomas	Superficie en plantación regular (hectáreas)					Árboles diseminados	Rendimiento			Producción (toneladas)		
	Total			En producción			Superficie en producción (kg/ha)		Arboles diseminados	En plantación regular	Árboles diseminados	Producción Total
	Secano	Regadío	Total	Secano	Regadío		Secano	Regadío	(kg/árbol)			
Albacete	70	10	80	–	–	–	–	–	–	–	–	–
Ciudad Real	31	5	36	–	–	–	–	–	–	–	–	–
Cuenca	191	40	231	35	7	–	5	22	–	–	–	–
Guadalajara	134	4	138	80	–	–	15	–	–	1	–	1
Toledo	–	–	–	–	–	–	–	–	–	–	–	–
CASTILLA-LA MANCHA	**426**	**59**	**485**	**115**	**7**	**–**	**12**	**22**	**–**	**1**	**–**	**1**
Alicante	5	–	5	–	–	–	–	–	–	–	–	–
Castellón	1.700	60	1.760	890	28	–	8	11	–	7	–	7
Valencia	134	16	150	–	–	–	–	–	–	–	–	–
C. VALENCIANA	**1.839**	**76**	**1.915**	**890**	**28**	**–**	**8**	**11**	**–**	**7**	**–**	**7**
R. DE MURCIA	**80**	**120**	**200**	**12**	**29**	**–**	**7**	**18**	**–**	**1**	**–**	**1**
Badajoz	4	–	4	–	–	–	–	–	–	–	–	–
Cáceres	–	–	–	–	–	–	–	–	–	–	–	–
EXTREMADURA	**4**	**–**	**4**	**–**	**–**	**–**	**–**	**–**	**–**	**–**	**–**	**–**

7.13.4.6. OTROS CULTIVOS LEÑOSOS-OTROS: Análisis provincial de superficie, árboles diseminados, rendimiento y producción, 2022

Provincias y Comunidades Autónomas	Superficie en plantación regular (hectáreas)					Árboles diseminados	Rendimiento			Producción (toneladas)		
	Total			En producción			Superficie en producción (kg/ha)		Arboles diseminados (kg/árbol)	En plantación regular	Árboles diseminados	Producción Total
	Secano	Regadío	Total	Secano	Regadío		Secano	Regadío				
Almería	–	–	–	–	–	–	–	–	–	–	–	–
Cádiz	–	–	–	–	–	–	–	–	–	–	–	–
Córdoba	3	–	3	–	–	–	–	–	–	–	–	–
Granada	73	2	75	40	–	–	6	–	–	54	–	54
Huelva	–	–	–	–	–	–	–	–	–	–	–	–
Jaén	–	7	7	–	7	–	40	–	–	–	–	–
Málaga	–	–	–	–	–	–	–	–	–	–	–	–
Sevilla	4	1	5	–	–	–	–	–	–	–	–	–
ANDALUCÍA	**80**	**10**	**90**	**40**	**7**	**–**	**6**	**–**	**–**	**54**	**–**	**54**
Las Palmas	–	–	–	–	–	–	–	–	–	–	–	–
S.C. de Tenerife	–	–	–	–	–	–	–	–	–	–	–	–
CANARIAS	**–**	**–**	**–**	**–**	**–**	**–**	**–**	**–**	**–**	**–**	**–**	**–**
ESPAÑA	**13.401**	**1.786**	**15.187**	**9.837**	**1.347**	**–**	**3**	**36**	**–**	**136**	**–**	**136**



CAPÍTULO 8

EFECTIVOS Y PRODUCCIONES GANADERAS

8.1. EFECTIVOS GANADEROS

8.2. CARNE

8.3. OTRAS PRODUCCIONES GANADERAS

Se incluyen en este capítulo, datos sobre efectivos de las distintas especies ganaderas y sus producciones (carne, leche, huevos, etc.), así como, de su primer destino.

Los datos se presentan desagregados geográficamente, a niveles NUTs II y III y organizados por especies y productos, para facilitar las consultas de los usuarios.

8.1. EFECTIVOS GANADEROS

Se incluyen en este subcapítulo, sobre Efectivos Ganaderos, datos sobre existencias de ganado, así como, del número de efectivos de ganado bovino, ovino, caprino, porcino y cunícola.

Los datos que se publican, proceden de las encuestas ganaderas, referidos al mes de noviembre de cada año, con una periodicidad semestral para el ganado porcino y bovino y anual para el ganado ovino y caprino. Los datos sobre censo cunícola proceden de la Encuesta Nacional de Cunicultura.

ENLACE DE INTERÉS: ENCUESTAS GANADERAS

https://www.mapa.gob.es/es/estadistica/temas/estadisticas-agrarias/ganaderia/encuestas-ganaderas/

8.2. CARNE

Se incluyen en este subcapítulo, datos sobre la producción de carne procedente del sacrificio de ganado vacuno, ovino, caprino, porcino, equino, aves y conejos.

Se refleja, por una parte, el número de animales sacrificados y, por otra, el peso canal total obtenido y como consecuencia al peso canal medio según las distintas categorías de animales.

Desde 1991 la metodología aplicada para la obtención de resultados, consiste en una encuesta mensual dirigida a una muestra de establecimientos que sacrifican ganado, complementada con otra encuesta de periodicidad anual realizada a los mataderos que no han sido investigados mensualmente.

Desde el año 2009, cambia la clasificación de las categorías de animales con destino a sacrificio y, por tanto, de los precios aplicados:

- Ternera: se referían a animales de ambos sexos, de peso canal <170 kgs.
- Novillas: se referían a hembras no paridas >170 kgs canal; pasando a ser hembras no paridas >12 meses de edad.
- Vacas: hembras que han parido, no cambia la clasificación.
- Toros: se referían a machos >170 kgs canal; pasando a ser machos >12 meses de edad y bueyes.

ENLACE DE INTERÉS: ENCUESTA DE SACRIFICIO DE GANADO

http://www.MAPA.gob.es/es/estadistica/temas/estadisticas-agrarias/ganaderia/encuestas-sacrificio-ganado/

8.3. OTRAS PRODUCCIONES GANADERAS

Se incluyen en este apartado, datos tanto a nivel nacional como autonómico, sobre las Encuestas de Producción y Destino de la Leche, realizadas en explotaciones de bovino, ovino y caprino, desde el 4º trimestre de 1991.

Los resultados provinciales se obtienen por desagregación de los correspondientes a las Comunidades Autónomas. En el cómputo total de la leche de vaca, tanto consumida en la explotación como comercializada fuera de ella, se incluye, la leche líquida y el equivalente en leche líquida de los productos elaborados.

En el caso de los Huevos, Lana, Miel y Cera, se incluyen con un formato análogo al adoptado para los anteriores productos ganaderos, datos procedentes de la operación estadística de Lana, Miel y Otras Producciones Ganaderas (huevos para consumo humano), enmarcada dentro del Plan Estadístico Nacional y cuyo objetivo es conocer la producción de lana, huevos para consumo, miel y cera desagregada a distintos niveles geográficos, concretamente, de CCAA y provincias (NUTs II y III).

ENLACE DE INTERÉS:

https://www.mapa.gob.es/es/estadistica/temas/estadisticas-agrarias/ganaderia/default.aspx



8.1.1.1. EFECTIVOS GANADEROS-GANADO (1):
Serie histórica del número de animales según especies (miles)

Años	Bovino	Ovino	Caprino	Porcino	Equino		
					Caballar	Mular	Asnal
2012	5.813	16.339	2.637	25.250	–	–	–
2013	5.802	16.119	2.610	25.495	–	–	–
2014	6.079	15.432	2.704	26.568	–	–	–
2015	6.183	16.026	2.801	28.367	–	–	–
2016	6.318	15.963	3.088	29.232	–	–	–
2017	6.466	15.963	3.060	29.971	–	–	–
2018	6.511	15.853	2.765	30.804	–	–	–
2019	6.600	15.478	2.659	31.246	–	–	–
2021	6.636	15.440	2.652	32.795	–	–	–
2021	6.582	15.081	2.590	34.455	–	–	–
2022	6.415	14.453	2.464	34.073	–	–	–
2023	6.295	13.597	2.293	33.804	–	–	–

(1) Encuestas de la Unión Europea de noviembre de cada año.

GRÁFICO 8.1.1.1. Evolución del número de cabezas de Ganado según especie (miles de animales)

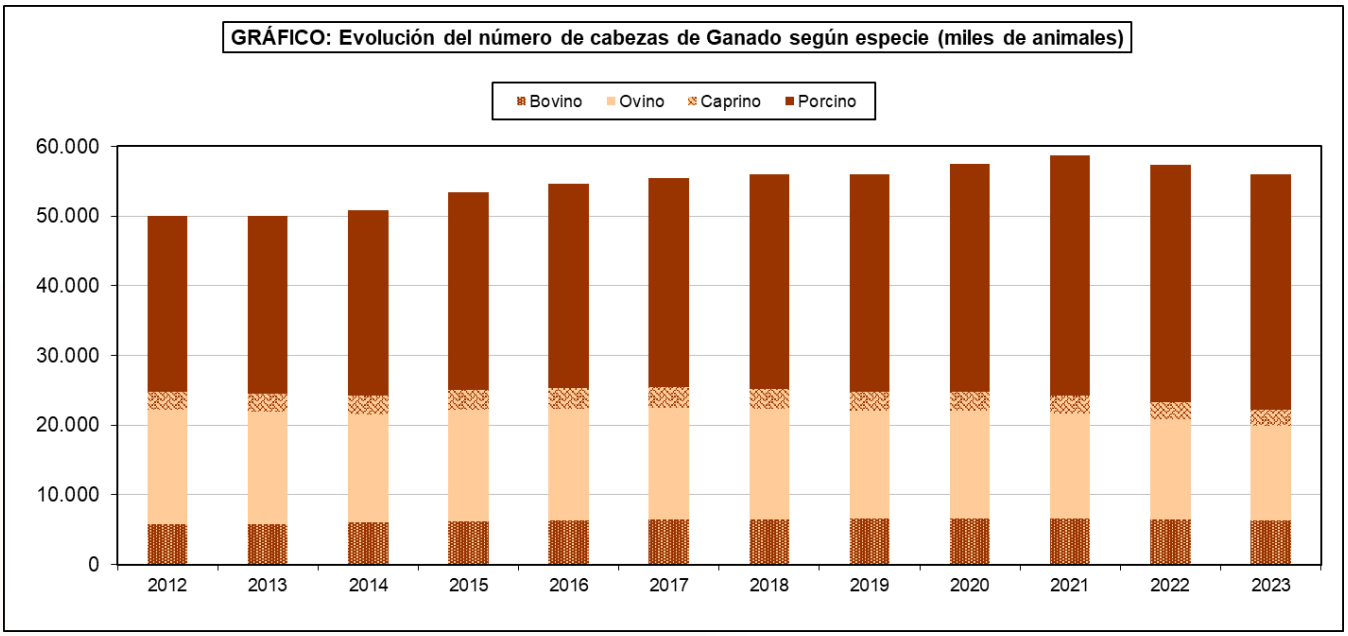

8.1.2.1. EFECTIVOS GANADEROS-GANADO BOVINO (1): Serie histórica del número de animales según categorías (miles)

Años	Total de animales	Animales menores de 12 meses (5)	Animales de 12 a 24 meses		
			Total (6)	Machos	Hembras
2012	5.813	2.122	714	175	539
2013	5.802	2.068	735	190	545
2014	6.079	2.302	746	196	550
2015	6.183	2.325	786	192	595
2016	6.318	2.404	804	209	595
2017	6.466	2.492	822	222	600
2018	6.511	2.494	847	251	596
2019	6.600	2.529	857	259	598
2020	6.636	2.541	853	257	596
2021	6.582	2.487	854	249	605
2022	6.415	2.489	784	215	569
2023	6.295	2.336	834	261	573

Años	Animales mayores de 24 meses					
	Total	Machos (2)	Novillas (3)	Vacas (4)		
				Total	Vacas de ordeño	Otras
2012	2.977	128	241	2.608	827	1.780
2013	2.999	125	241	2.633	844	1.789
2014	3.031	121	240	2.669	845	1.824
2015	3.072	124	185	2.763	844	1.919
2016	3.110	128	197	2.785	834	1.950
2017	3.151	130	200	2.822	823	1.998
2018	3.170	135	216	2.819	817	2.002
2019	3.214	139	194	2.881	813	2.068
2020	3.243	146	187	2.910	811	2.099
2021	3.241	147	192	2.902	810	2.092
2022	3.142	140	154	2.848	790	2.058
2023	3.125	147	137	2.841	786	2.055

(1) Encuestas de la Unión Europea de Noviembre de cada año.
(2) Machos sin señalar destino.
(3) Hembras que aún no han parido.
(4) Se ha rectificado la serie histórica de vacas publicada en el Anuario 2000.
(5) Se han rectificado los animales menores de 12 meses de 2012 publicados en el anuario de 2013 y los animales de 2013 publicados en el anuario de 2014.
(6) Se ha rectificado el total de animales entre 12 y 24 meses de 2012 publicado en el anuario de 2013 y de 2013 publicado en el Anuario de 2014.

GRÁFICO 8.1.2.1. Evolución del número de cabezas de Ganado Bovino (miles de animales)

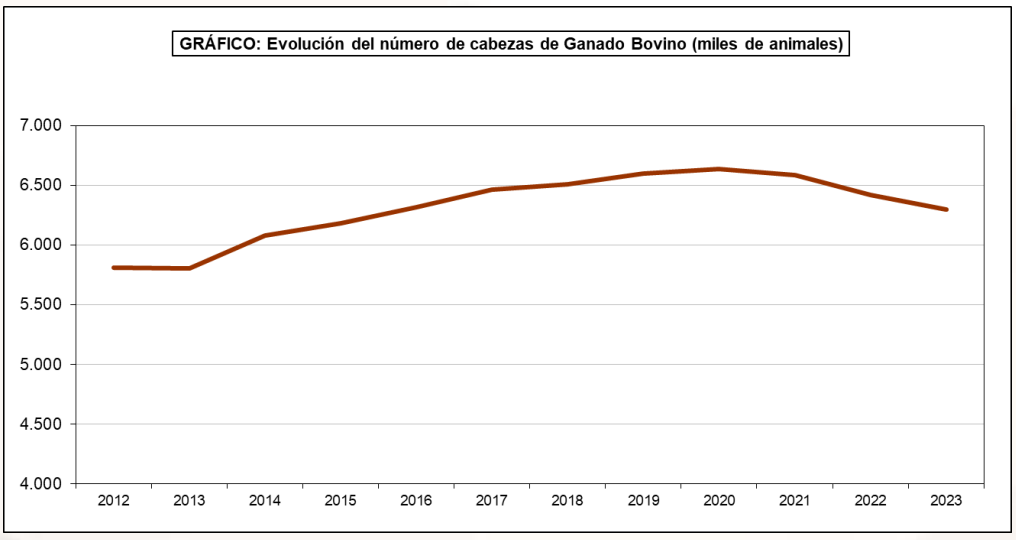

8.1.2.2. EFECTIVOS GANADEROS-GANADO BOVINO:
Análisis provincial del número de animales según tipos, 2023 (noviembre)

Provincias y comunidades autónomas	Total	Animales con menos de 12 meses			Animales de 12 a menos de 24 meses		
		Destinados a sacrificio	Otros		Machos	Hembras para	
			Machos	Hembras		Sacrificio	Reposición
A Coruña	323.327	65.910	630	15.825	1.257	2.306	42.073
Lugo	455.164	107.738	1.518	19.472	1.914	2.615	50.358
Ourense	67.063	30.594	362	1.423	489	332	3.444
Pontevedra	95.423	22.246	183	3.690	517	1.150	11.192
GALICIA	**940.977**	**226.488**	**2.693**	**40.410**	**4.177**	**6.403**	**107.067**
P. DE ASTURIAS	**358.477**	**29.280**	**17.965**	**43.702**	**4.718**	**7.789**	**29.465**
CANTABRIA	**253.294**	**23.888**	**1.932**	**28.738**	**2.566**	**1.619**	**28.981**
Álava	39.473	6.092	1.121	4.992	981	1.308	3.345
Guipúzcoa	43.728	5.024	1.996	6.514	1.124	688	3.922
Vizcaya	40.718	3.271	1.405	5.266	754	565	3.520
PAÍS VASCO	**123.919**	**14.387**	**4.522**	**16.772**	**2.859**	**2.561**	**10.787**
NAVARRA	**118.760**	**15.258**	**7.440**	**15.880**	**6.415**	**2.053**	**11.207**
LA RIOJA	**38.581**	**13.722**	**28**	**1.291**	**1.708**	**1.438**	**1.281**
Huesca	284.356	207.708	186	2.873	24.119	6.826	4.602
Teruel	53.666	27.008	133	1.065	3.568	1.207	922
Zaragoza	67.983	39.364	71	5.239	5.028	2.427	4.859
ARAGÓN	**406.005**	**274.080**	**390**	**9.177**	**32.715**	**10.460**	**10.383**
Barcelona	142.332	76.301	518	4.983	4.584	3.047	6.796
Girona	130.376	53.850	304	5.545	2.548	3.771	8.350
Lleida	321.426	221.251	439	6.658	16.960	5.416	10.063
Tarragona	11.815	8.767	13	96	433	548	77
CATALUÑA	**605.949**	**360.169**	**1.274**	**17.282**	**24.525**	**12.782**	**25.286**
BALEARES	**24.669**	**5.308**	**61**	**1.917**	**1.143**	**1.065**	**1.629**
Ávila	232.882	64.398	3.323	13.046	7.931	9.873	11.976
Burgos	70.893	12.580	1.000	3.967	2.398	2.316	3.861
León	154.675	34.185	1.389	11.667	4.334	5.857	12.919
Palencia	60.212	10.000	518	5.681	1.695	2.389	5.778
Salamanca	567.502	150.442	12.167	30.788	20.902	13.442	26.993
Segovia	129.449	54.068	830	4.529	14.641	6.335	4.519
Soria	21.512	4.786	150	1.187	1.282	132	1.075
Valladolid	57.423	26.021	671	2.513	3.284	3.535	2.728
Zamora	122.693	44.213	3.569	5.776	4.330	3.904	6.175
CASTILLA Y LEÓN	**1.417.241**	**400.693**	**23.617**	**79.154**	**60.797**	**47.783**	**76.024**

8.1.2.2. EFECTIVOS GANADEROS-GANADO BOVINO:
Análisis provincial del número de animales según tipos, 2023 (noviembre) (conclusión)

Provincias y comunidades autónomas	Total	Animales con menos de 12 meses			Animales de 12 a menos de 24 meses		
		Destinados a sacrificio	Otros		Machos	Hembras para	
			Machos	Hembras		Sacrificio	Reposición
MADRID	**85.236**	**13.330**	**4.793**	**6.709**	**4.095**	**4.156**	**4.068**
Albacete	12.099	3.063	484	1.140	1.043	696	802
Ciudad Real	103.290	15.330	8.094	10.266	4.387	4.515	3.159
Cuenca	14.956	6.605	434	514	1.203	2.397	213
Guadalajara	14.814	1.942	1.156	1.349	1.524	697	496
Toledo	336.931	144.141	8.173	15.592	49.238	32.152	8.762
CASTILLA-LA MANCHA	**482.090**	**171.081**	**18.341**	**28.861**	**57.395**	**40.457**	**13.432**
Alicante	9.901	3.418	93	232	2.998	176	201
Castellón	20.305	3.266	1.471	1.741	918	350	990
Valencia	23.338	6.851	422	3.552	1.323	747	2.609
C. VALENCIANA	**53.544**	**13.535**	**1.986**	**5.525**	**5.239**	**1.273**	**3.800**
R. DE MURCIA	**77.855**	**44.753**	**58**	**1.122**	**14.625**	**6.340**	**1.852**
Badajoz	298.852	12.335	30.802	37.426	5.821	4.976	13.444
Cáceres	512.288	29.459	53.078	64.249	15.192	11.686	23.459
EXTREMADURA	**811.140**	**41.794**	**83.880**	**101.675**	**21.013**	**16.662**	**36.903**
Almería	2.406	759	98	166	516	70	148
Cádiz	109.545	12.511	5.711	8.913	4.090	2.126	6.920
Córdoba	144.690	12.367	5.584	16.437	1.847	2.325	13.331
Granada	21.004	2.746	480	2.326	1.173	558	2.176
Huelva	67.280	3.989	3.656	5.201	1.571	810	4.163
Jaén	26.291	2.074	1.413	2.562	1.300	521	2.407
Málaga	12.725	2.330	533	1.027	456	368	864
Sevilla	94.057	11.623	4.673	7.673	4.933	2.434	6.138
ANDALUCÍA	**477.998**	**48.399**	**22.148**	**44.305**	**15.886**	**9.212**	**36.147**
Las Palmas	12.764	2.196	322	1.595	552	462	1.207
S.C. de Tenerife	6.141	1.676	301	420	431	660	343
CANARIAS	**18.905**	**3.872**	**623**	**2.015**	**983**	**1.122**	**1.550**
ESPAÑA	**6.294.640**	**1.700.037**	**191.751**	**444.535**	**260.859**	**173.175**	**399.862**

8.1.2.3. EFECTIVOS GANADEROS-GANADO BOVINO:
Análisis provincial del número de animales según tipos, 2023 (noviembre)

Provincias y comunidades autónomas	Animales con 24 meses o más				
	Machos	Hembras			
		Novillas		Vacas	
		Sacrificio	Resto	Lecheras	Resto
A Coruña	2.666	27	628	144.863	47.142
Lugo	4.756	57	1.287	152.576	112.873
Ourense	1.328	15	298	1.713	27.065
Pontevedra	988	13	273	38.003	17.168
GALICIA	**9.738**	**112**	**2.486**	**337.155**	**204.248**
P. DE ASTURIAS	**9.076**	**3.224**	**14.468**	**61.811**	**136.979**
CANTABRIA	**6.108**	**66**	**3.352**	**50.058**	**105.986**
Álava	652	72	2.206	4.595	14.109
Guipúzcoa	1.357	64	2.323	6.292	14.424
Vizcaya	1.481	82	2.761	5.085	16.528
PAÍS VASCO	**3.490**	**218**	**7.290**	**15.972**	**45.061**
NAVARRA	**2.759**	**59**	**3.253**	**25.204**	**29.232**
LA RIOJA	**861**	**652**	**1.000**	**2.469**	**14.131**
Huesca	1.120	137	1.445	12.879	22.461
Teruel	1.612	122	1.101	34	16.894
Zaragoza	978	47	489	3.284	6.197
ARAGÓN	**3.710**	**306**	**3.035**	**16.197**	**45.552**
Barcelona	1.839	326	3.205	18.803	21.930
Girona	2.312	420	4.312	24.649	24.315
Lleida	5.680	409	4.026	26.339	24.185
Tarragona	482	19	110	0	1.270
CATALUÑA	**10.313**	**1.174**	**11.653**	**69.791**	**71.700**
BALEARES	**931**	**0**	**2**	**8.513**	**4.100**
Ávila	4.589	270	7.132	12.244	98.100
Burgos	2.388	167	2.765	3.633	35.818
León	3.775	285	5.861	23.160	51.243
Palencia	1.686	568	2.189	16.505	13.203
Salamanca	15.125	749	14.424	4.615	277.855
Segovia	1.923	153	2.415	7.857	32.179
Soria	424	27	660	201	11.588
Valladolid	1.263	165	801	8.307	8.135
Zamora	1.589	129	2.944	11.096	38.968
CASTILLA Y LEÓN	**32.762**	**2.513**	**39.191**	**87.618**	**567.089**

8.1.2.3. EFECTIVOS GANADEROS-GANADO BOVINO:
Análisis provincial del número de animales según tipos, 2023 (noviembre) (conclusión)

Provincias y comunidades autónomas	Animales con 24 meses o más				
	Machos	Hembras			
		Novillas		Vacas	
		Sacrificio	Resto	Lecheras	Resto
MADRID	4.168	81	941	5.652	37.243
Albacete	685	55	79	1.521	2.531
Ciudad Real	3.070	601	446	2.799	50.623
Cuenca	534	45	24	0,00	2.987
Guadalajara	650	87	49	51	6.813
Toledo	9.339	718	1.693	21.389	45.734
CASTILLA-LA MANCHA	14.278	1.506	2.291	25.760	108.688
Alicante	197	2	65	1.989	530
Castellón	1.286	21	670	485	9.107
Valencia	809	8	294	4.722	2.001
C. VALENCIANA	2.292	31	1.029	7.196	11.638
R. DE MURCIA	607	32	142	7.626	698
Badajoz	9.673	350	6.697	1.268	176.060
Cáceres	14.367	597	11.354	982	287.865
EXTREMADURA	24.040	947	18.051	2.250	463.925
Almería	17	1	30	455	146
Cádiz	6.085	359	3.754	3.855	55.221
Córdoba	2.932	244	3.926	36.580	49.117
Granada	407	40	547	4.844	5.707
Huelva	3.634	312	3.158	0	40.786
Jaén	1.812	96	1.101	2.211	10.794
Málaga	475	33	368	1.174	5.097
Sevilla	5.858	289	3.164	6.833	40.439
ANDALUCÍA	21.220	1.374	16.048	55.952	207.307
Las Palmas	144	1	170	5.690	425
S.C. de Tenerife	324	2	45	676	1.263
CANARIAS	468	3	215	6.366	1.688
ESPAÑA	146.821	12.298	124.447	785.590	2.055.265

8.1.3.1. EFECTIVOS GANADEROS-GANADO DE LIDIA

Serie histórica del número de becerros machos herrados por año ganadero (*) en España y fuera de España

Años	Agrupación española de reses bravas	Asociación de ganaderías de lidia	Asociación de ganaderos de reses de lidia	Ganaderos de lidia unidos	Real Unión de Criadores de Toros de Lidia	Total
2009	2.771	7.584	–	1.956	14.166	26.477
2010	2.576	6.070	613	1.858	11.935	23.052
2011	2.461	6.971	727	1.712	13.041	24.912
2012	2.130	7.513	762	1.834	13.246	25.485
2013	2.080	6.167	896	1.880	11.886	22.909
2014	1.909	5.845	837	1.107	10.429	20.127
2015	2.134	5.269	857	1.019	10.686	22.647
2016	2.155	4.716	769	1.014	11.072	19.726
2017	2.274	4.690	923	1.231	11.505	20.623
2018	1.895	4.403	987	1.342	11.315	19.942
2019	2.380	4.612	992	1.128	11.422	20.534
2020	2.266	4.042	992	1.252	11.449	20.001
2021	1.961	4.332	1.002	1.208	10.283	18.786
2022	1.803	4.100	971	972	10.057	17.903

(*) Año ganadero va desde el 1 de Julio del año n hasta el 30 de junio del año n+1.

Serie histórica del número de becerros machos herrados por año ganadero (*) fuera de España

Años	Agrupación española de reses bravas		Asociación de ganaderías de lidia		Asociación de ganaderos de reses de lidia		Ganaderos de lidia unidos		Real Unión de Criadores de Toros de Lidia		Total	
	Portugal	Francia	Portugal	Francia	Portugal	Francia	Portugal	Francia	Portugal	Francia	Portugal	Francia
2009	–	–	57	25	_	_	258	–	1825	144	2140	169
2010	–	–	27	27	_	_	224	17	2421	275	2672	319
2011	–	–	101	49	_	_	278	3	1661	128	2040	180
2012	–	–	98	53	_	_	175	19	1389	210	1662	282
2013	–	–	84	35	8	_	162	11	860	81	1114	127
2014	–	–	92	35	_	15	160	6	496	98	748	154
2015	–	–	109	17	10	6	173	21	503	74	795	118
2016	–	–	138	–	–	13	180	17	506	65	824	95
2017	–	–	186	–	13	26	298	26	573	39	1070	91
2018	–	–	43	–	15	22	303	23	498	30	859	75
2019	–	–	78	–	14	–	320	–	486	30	898	30
2020	–	–	193	–	10	–	282	–	533	26	1018	26
2021	152	–	202	–	10	–	–	–	590	29	954	29
2022	203	–	201	–	–	–	15	–	493	27	912	27

(*) Año ganadero va desde el 1 de Julio del año n hasta el 30 de junio del año n+1.

8.1.3.2. EFECTIVOS GANADEROS-GANADO DE LIDIA:
Serie histórica del número de ganaderías inscritas en España y fuera de España

Años	Agrupación española de reses bravas	Asociación de ganaderías de lidia	Asociación de ganaderos de reses de lidia	Ganaderos de lidia unidos	Real Unión de Criadores de Toros de Lidia	Total
2009	197	406	48	166	335	1.152
2010	192	406	50	174	335	1.157
2011	190	401	51	177	335	1.154
2012	196	403	54	182	338	1.173
2013	186	402	53	187	339	1.167
2014	185	401	57	188	339	1.170
2015	184	379	59	174	339	1.135
2016	181	375	61	171	339	1.127
2017	159	371	63	171	334	1.098
2018	152	349	60	155	310	1.026
2019	133	349	62	147	276	967
2020	129	342	65	137	270	943
2021	127	347	68	119	280	941
2022	126	349	68	124	279	946
2023	123	350	69	125	284	951

Serie histórica del número de ganaderías inscritas fuera de España

Años	Agrupación española de reses bravas		Asociación de ganaderías de lidia		Asociación de ganaderos de reses de lidia		Ganaderos de lidia unidos		Real Unión de Criadores de Toros de Lidia		Total	
	Portugal	Francia	Portugal	Francia	Portugal	Francia	Portugal	Francia	Portugal	Francia	Portugal	Francia
2009	6	–	3	2	_	_	10	1	26	4	45	7
2010	6	–	3	2	_	_	13	1	26	3	48	6
2011	6	–	4	3	_	_	15	1	26	4	51	8
2012	6	–	6	3	_	_	14	1	26	4	52	8
2013	6	–	8	2	_	_	14	1	25	4	53	7
2014	7	–	10	2	1	_	14	1	25	3	57	6
2015	7	–	10	2	1	1	13	1	25	3	56	7
2016	8	–	10	2	1	1	12	1	25	3	56	7
2017	8	–	6	2	1	1	12	1	25	3	52	7
2018	10	–	5	2	1	1	9	1	25	3	50	7
2019	9	–	8	2	1	1	9	1	24	3	51	7
2020	9	–	8	2	1	1	9	1	23	3	50	7
2021	10	–	8	2	1	1	9	–	23	2	51	5
2022	10	–	8	2	1	1	6	–	23	1	48	4
2023	10	–	8	1	1	1	6	–	22	1	47	3

8.1.4.1. EFECTIVOS GANADEROS-GANADO OVINO (4):
Serie histórica del número de animales según tipos (miles)

Años	Total de animales	Animales menores de 12 meses (1)	Animales mayores de 12 meses	
			Machos (2)	Hembras (3)
2012	16.339	2.777	399	13.163
2013	16.119	2.866	403	12.850
2014	15.432	2.829	374	12.229
2015	16.026	3.243	376	12.407
2016	15.963	3.409	378	12.176
2017	15.963	3.371	386	12.206
2018	15.853	3.407	379	12.066
2019	15.478	3.350	382	11.746
2020	15.440	3.297	378	11.765
2021	15.081	3.242	371	11.468
2022	14.453	3.081	363	11.009
2023	13.597	2.816	345	10.436

(1) Animales de la especia ovina, machos o hembras, de hasta 12 meses de edad.
(2) Sementales.
(3) Hembras para vida hayan parido o no, incluyendo hembras cubiertas no paridas menores de 12 meses.
(4) Estadísticas de la Unión Europea de noviembre de cada año.

GRÁFICO 8.1.4.1. Evolución del número de cabezas de ganado ovino (miles de animales)

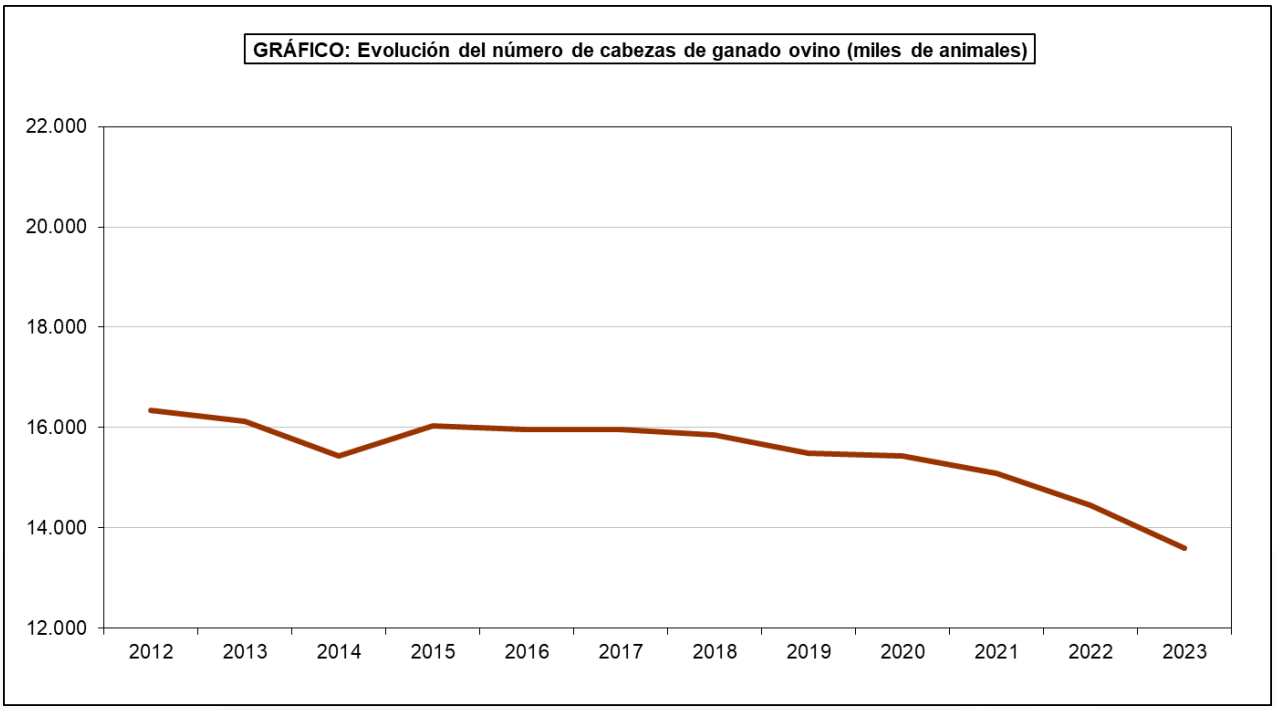

8.1.4.2. EFECTIVOS GANADEROS-GANADO OVINO: Análisis provincial del número de animales según tipos, 2023 (noviembre)

Provincias y Comunidades Autónomas	Total	Corderos[1]	Sementales	Hembras para vida					
				Total[2]	Nunca han parido			Que ya han parido	
					No cubiertas	Cubiertas por 1ª vez		Ordeño	No ordeño
						Ordeño	No ordeño		
A Coruña	23.834	5.426	1.539	16.869	506	0	1.181	5	15.177
Lugo	46.001	9.212	2.546	34.243	1.027	0	2.397	0	30.819
Ourense	55.826	11.271	2.186	42.369	1.271	21	2.945	266	37.866
Pontevedra	24.118	5.109	1.262	17.747	532	7	1.235	86	15.887
GALICIA	**149.779**	**31.018**	**7.533**	**111.228**	**3.336**	**28**	**7.758**	**357**	**99.749**
P. DE ASTURIAS	**55.802**	**5.691**	**4.347**	**45.764**	**915**	**107**	**3.554**	**1.216**	**39.972**
CANTABRIA	**38.079**	**4.392**	**2.425**	**31.262**	**1.563**	**394**	**1.794**	**4.955**	**22.556**
Álava	41.134	2.034	1.458	37.642	5.599	3.753	2.981	14.805	10.504
Guipúzcoa	107.368	5.029	3.077	99.262	13.816	11.080	6.978	38.553	28.835
Vizcaya	53.329	2.844	2.397	48.088	7.545	5.027	3.193	13.359	18.964
PAÍS VASCO	**201.831**	**9.907**	**6.932**	**184.992**	**26.960**	**19.860**	**13.152**	**66.717**	**58.303**
NAVARRA	**409.599**	**29.285**	**11.831**	**368.483**	**22.109**	**6.040**	**19.754**	**75.064**	**245.516**
LA RIOJA	**83.048**	**16.206**	**1.582**	**65.260**	**2.610**	**133**	**3.783**	**1.996**	**56.738**
Huesca	429.452	114.599	8.486	306.367	24.509	116	27.457	1.068	253.217
Teruel	532.387	132.785	9.511	390.091	31.207	277	34.831	2.556	321.220
Zaragoza	472.499	100.427	11.105	360.967	28.877	643	31.844	5.929	293.674
ARAGÓN	**1.434.338**	**347.811**	**29.102**	**1.057.425**	**84.593**	**1.036**	**94.132**	**9.553**	**868.111**

Provincias y Comunidades Autónomas	Total	Corderos[1]	Sementales	Hembras para vida					
					Nunca han parido			Que ya han parido	
				Total[2]	No cubiertas	Cubiertas por 1ª vez		Ordeño	No ordeño
						Ordeño	No ordeño		
Barcelona	103.491	32.998	2.065	68.428	4.790	95	4.011	1.379	58.153
Girona	86.367	27.130	2.087	57.150	4.001	190	3.239	2.759	46.961
Lleida	172.708	48.933	3.310	120.465	8.433	213	7.015	3.106	101.698
Tarragona	50.972	25.987	839	24.146	1.690	49	1.400	723	20.284
CATALUÑA	**413.538**	**135.048**	**8.301**	**270.189**	**18.914**	**547**	**15.665**	**7.967**	**227.096**
BALEARES	**246.192**	**69.494**	**7.026**	**169.672**	**3.393**	**44**	**11.833**	**575**	**153.827**
Ávila	141.473	27.570	3.376	110.527	1.105	1.681	6.153	31.593	69.995
Burgos	130.651	16.008	2.806	111.837	1.119	1.544	6.476	29.031	73.667
León	369.185	66.476	10.582	292.127	2.921	6.142	13.544	115.462	154.058
Palencia	163.077	24.772	3.509	134.796	1.348	4.932	2.893	92.715	32.908
Salamanca	291.498	57.033	8.072	226.393	2.264	2.325	14.391	43.710	163.703
Segovia	165.582	22.416	3.848	139.318	1.393	875	9.746	16.441	110.863
Soria	151.564	21.540	2.545	127.479	1.275	60	10.102	1.128	114.914
Valladolid	225.128	40.890	4.630	179.608	1.797	8.023	1.532	150.825	17.431
Zamora	509.374	97.519	10.974	400.881	4.009	13.025	11.230	244.875	127.742
CASTILLA Y LEÓN	**2.147.532**	**374.224**	**50.342**	**1.722.966**	**17.231**	**38.607**	**76.067**	**725.780**	**865.281**
MADRID	**83.088**	**16.956**	**2.192**	**63.940**	**3.836**	**2.447**	**3.947**	**20.553**	**33.157**

8.1.4.2. EFECTIVOS GANADEROS-GANADO OVINO: Análisis provincial del número de animales según tipos, 2023 (noviembre)

Provincias y Comunidades Autónomas	Total	Corderos[1]	Sementales	Hembras para vida					
					Nunca han parido			Que ya han parido	
				Total[2]	No cubiertas	Cubiertas por 1ª vez		Ordeño	No ordeño
						Ordeño	No ordeño		
Albacete	435.850	50.114	10.411	375.325	22.520	13.137	13.136	163.271	163.261
Ciudad Real	886.737	123.786	21.477	741.474	44.488	28.270	23.634	351.351	293.731
Cuenca	325.517	46.720	7.197	271.600	16.296	8.620	10.392	107.138	129.154
Guadalajara	163.031	18.319	2.973	141.739	8.504	607	9.315	7.546	115.767
Toledo	400.080	74.949	8.882	316.249	18.975	12.495	9.643	155.292	119.844
CASTILLA-LA MANCHA	**2.211.215**	**313.888**	**50.940**	**1.846.387**	**110.783**	**63.129**	**66.120**	**784.598**	**821.757**
Alicante	73.777	19.922	2.065	51.790	1.000	0	2.979	10	47.801
Castellón	93.733	15.990	2.208	75.535	1.570	158	4.235	3.652	65.920
Valencia	73.319	17.325	1.559	54.435	1.446	120	3.424	4.995	44.450
C. VALENCIANA	**240.829**	**53.237**	**5.832**	**181.760**	**4.016**	**278**	**10.638**	**8.657**	**158.171**
R. DE MURCIA	**516.440**	**186.853**	**12.017**	**317.570**	**19.054**	**82**	**28.499**	**776**	**269.159**
Badajoz	2.382.944	628.001	59.026	1.695.917	101.755	4.690	114.024	58.288	1.417.160
Cáceres	1.143.175	277.108	30.737	835.330	50.120	4.306	54.167	53.526	673.211
EXTREMADURA	**3.526.119**	**905.109**	**89.763**	**2.531.247**	**151.875**	**8.996**	**168.191**	**111.814**	**2.090.371**

Provincias y Comunidades Autónomas	Total	Corderos[1]	Sementales	Hembras para vida					
					Nunca han parido			Que ya han parido	
				Total[2]	No cubiertas	Cubiertas por 1ª vez		Ordeño	No ordeño
						Ordeño	No ordeño		
Almería	144.242	20.029	4.797	119.416	7.165	506	15.018	3.156	93.571
Cádiz	92.861	17.463	2.747	72.651	7.265	860	8.585	5.098	50.843
Córdoba	505.640	83.516	14.972	407.152	32.572	663	27.838	8.049	338.030
Granada	241.349	59.394	6.231	175.724	17.572	122	27.994	562	129.474
Huelva	194.550	31.611	5.884	157.055	9.423	2.014	18.403	12.557	114.658
Jaén	178.562	29.039	5.093	144.430	10.110	702	15.185	5.237	113.196
Málaga	138.549	21.047	3.727	113.775	7.964	444	14.347	2.735	88.285
Sevilla	304.054	45.732	9.625	248.697	17.409	357	14.565	5.180	211.186
ANDALUCÍA	**1.799.807**	**307.831**	**53.076**	**1.438.900**	**109.480**	**5.668**	**141.935**	**42.574**	**1.139.243**
Las Palmas	28.449	6.623	970	20.856	1.251	673	787	8.359	9.786
S.C. de Tenerife	10.876	2.627	394	7.855	471	149	401	1.852	4.982
CANARIAS	**39.325**	**9.250**	**1.364**	**28.711**	**1.722**	**822**	**1.188**	**10.211**	**14.768**
ESPAÑA	**13.596.561**	**2.816.200**	**344.605**	**10.435.756**	**582.390**	**148.218**	**668.010**	**1.873.363**	**7.163.775**

(1) Animales de la especia ovina, machos o hembras, de hasta 12 meses de edad.
(2) Hembras para vida hayan parido o no, incluyendo hembras cubiertas no paridas menores de 12 meses.

8.1.5.1. EFECTIVOS GANADEROS-GANADO CAPRINO (4): Serie histórica del número de animales según tipos (miles)

Años	Total de animales	Animales menores de 12 meses (1)	Animales mayores de 12 meses	
			Machos (2)	Hembras (3)
2012	2.637	382	86	2.170
2013	2.610	424	87	2.099
2014	2.704	476	87	2.141
2015	2.801	565	88	2.148
2016	3.088	566	92	2.431
2017	3.060	533	92	2.435
2018	2.765	527	90	2.147
2019	2.659	500	87	2.072
2020	2.652	498	87	2.067
2021	2.590	489	85	2.016
2022	2.464	450	83	1.931
2023	2.293	409	78	1.806

(1) Animales de la especia caprina machos o hembras, de hasta 12 meses de edad.
(2) Sementales.
(3) Hembras para vida hayan parido o no.
(4) Estadísticas de la Unión Europea de noviembre de cada año.

GRÁFICO 8.1.5.1. Evolución del número de cabezas de ganado caprino (miles de animales)

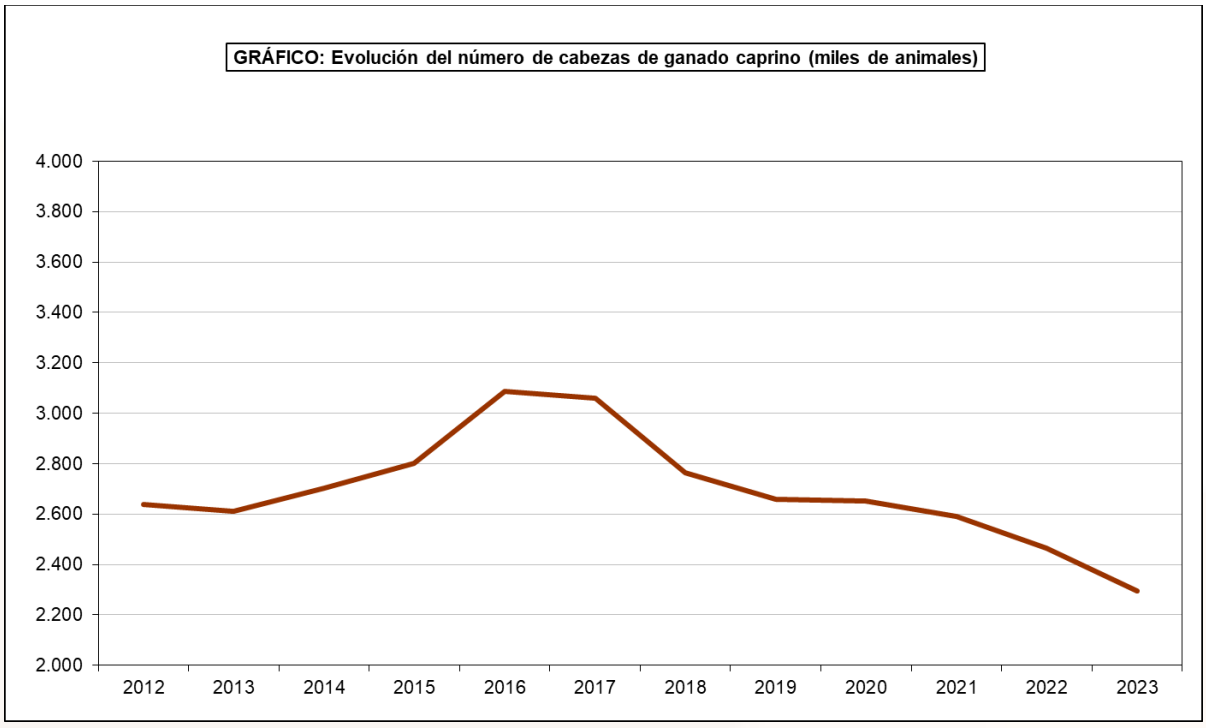

8.1.5.2. EFECTIVOS GANADEROS-GANADO CAPRINO:
Análisis provincial del número de animales según tipos, 2023 (noviembre)

Provincias y Comunidades Autónomas	Total	Chivos[1]	Sementales	Hembras para vida				
				Total	Nunca han parido		Que ya han parido	
					No cubiertas	Cubiertas 1ª vez	Ordeño	No ordeño
A Coruña	5.917	1.218	512	4.187	126	293	13	3.755
Lugo	13.456	2.262	853	10.341	310	724	0	9.307
Ourense	9.804	2.082	445	7.277	218	509	276	6.274
Pontevedra	8.602	1.575	508	6.519	196	456	73	5.794
GALICIA	**37.779**	**7.137**	**2.318**	**28.324**	**850**	**1.982**	**362**	**25.130**
P. DE ASTURIAS	**34.126**	**4.116**	**2.058**	**27.952**	**559**	**2.516**	**3.591**	**21.286**
CANTABRIA	**19.780**	**2.775**	**1.211**	**15.794**	**790**	**1.105**	**1.573**	**12.326**
Álava	4.418	339	199	3.880	791	792	545	1.752
Guipúzcoa	8.554	486	429	7.639	1.826	1.382	284	4.147
Vizcaya	13.934	697	962	12.275	2.208	2.038	840	7.189
PAÍS VASCO	**26.906**	**1.522**	**1.590**	**23.794**	**4.825**	**4.212**	**1.669**	**13.088**
NAVARRA	**15.195**	**1.227**	**1.488**	**12.480**	**1.248**	**499**	**1.864**	**8.869**
LA RIOJA	**8.943**	**1.312**	**384**	**7.247**	**290**	**435**	**4.308**	**2.214**
Huesca	19.341	3.785	1.693	13.863	693	1.109	1.825	10.236
Teruel	15.228	2.846	918	11.464	573	917	2.592	7.382
Zaragoza	11.792	2.013	1.643	8.136	407	651	589	6.489
ARAGÓN	**46.361**	**8.644**	**4.254**	**33.463**	**1.673**	**2.677**	**5.006**	**24.107**
Barcelona	19.342	4.503	683	14.156	1.699	708	6.827	4.922
Girona	10.494	2.336	454	7.704	924	385	1.501	4.894
Lleida	21.919	4.417	809	16.693	2.003	835	7.052	6.803
Tarragona	14.767	1.418	597	12.752	1.530	638	1.641	8.943
CATALUÑA	**66.522**	**12.674**	**2.543**	**51.305**	**6.156**	**2.566**	**17.021**	**25.562**
BALEARES	**12.811**	**3.508**	**850**	**8.453**	**169**	**676**	**1.882**	**5.726**
Ávila	63.976	11.652	1.481	50.843	508	1.771	44.875	3.689
Burgos	8.260	1.404	377	6.479	65	438	2.327	3.649
León	21.862	4.121	858	16.883	169	992	8.429	7.293
Palencia	2.795	420	109	2.266	23	167	589	1.487
Salamanca	7.897	1.512	438	5.947	60	484	824	4.579
Segovia	3.321	655	185	2.481	25	128	1.531	797
Soria	5.046	840	221	3.985	40	274	1.346	2.325
Valladolid	6.435	1.315	166	4.954	49	186	4.161	558
Zamora	15.840	3.607	473	11.760	117	492	9.063	2.088
CASTILLA Y LEÓN	**135.432**	**25.526**	**4.308**	**105.598**	**1.056**	**4.932**	**73.145**	**26.465**

8.1.5.2. EFECTIVOS GANADEROS-GANADO CAPRINO:
Análisis provincial del número de animales según tipos, 2023 (noviembre)

Provincias y Comunidades Autónomas	Total	Chivos(1)	Sementales	Hembras para vida				
				Total	Nunca han parido		Que ya han parido	
					No cubiertas	Cubiertas 1ª vez	Ordeño	No ordeño
MADRID	**33.707**	**7.915**	**807**	**24.985**	**2.249**	**2.498**	**15.113**	**5.125**
Albacete	90.366	7.178	3.326	79.862	8.785	4.791	43.360	22.926
Ciudad Real	90.508	5.145	2.598	82.765	9.104	4.966	46.946	21.749
Cuenca	23.035	1.497	1.085	20.453	2.250	1.227	8.846	8.130
Guadalajara	11.998	797	496	10.705	1.178	642	1.787	7.098
Toledo	104.346	8.156	2.910	93.280	10.261	5.596	59.795	17.628
CASTILLA-LA MANCHA	**320.253**	**22.773**	**10.415**	**287.065**	**31.578**	**17.222**	**160.734**	**77.531**
Alicante	27.164	2.700	995	23.469	1.153	1.556	14.448	6.312
Castellón	20.216	1.773	679	17.764	935	1.206	11.367	4.256
Valencia	17.545	906	978	15.661	998	1.592	3.761	9.310
C. VALENCIANA	**64.925**	**5.379**	**2.652**	**56.894**	**3.086**	**4.354**	**29.576**	**19.878**
R. DE MURCIA	**200.344**	**38.151**	**5.770**	**156.423**	**9.385**	**14.078**	**116.215**	**16.745**
Badajoz	120.868	24.588	3.999	92.281	6.460	8.305	63.092	14.424
Cáceres	99.175	16.061	3.406	79.708	5.580	7.174	59.047	7.907
EXTREMADURA	**220.043**	**40.649**	**7.405**	**171.989**	**12.040**	**15.479**	**122.139**	**22.331**
Almería	130.353	20.659	4.132	105.562	5.278	15.834	75.551	8.899
Cádiz	112.585	30.247	3.082	79.256	10.303	12.681	54.055	2.217
Córdoba	55.928	14.241	1.626	40.061	4.407	5.208	25.141	5.305
Granada	128.985	25.439	4.195	99.351	6.955	16.890	60.024	15.482
Huelva	49.095	10.027	1.569	37.499	1.875	5.625	18.757	11.242
Jaén	49.239	10.681	1.806	36.752	2.940	4.778	18.332	10.702
Málaga	187.508	36.909	4.970	145.629	10.194	21.844	102.284	11.307
Sevilla	137.899	33.152	3.359	101.388	8.111	13.180	72.114	7.983
ANDALUCÍA	**851.592**	**181.355**	**24.739**	**645.498**	**50.063**	**96.040**	**426.258**	**73.137**
Las Palmas	140.202	33.240	3.466	103.496	6.210	7.245	83.905	6.136
S.C. de Tenerife	58.549	11.579	1.852	45.118	2.707	3.158	37.861	1.392
CANARIAS	**198.751**	**44.819**	**5.318**	**148.614**	**8.917**	**10.403**	**121.766**	**7.528**
ESPAÑA	**2.293.470**	**409.482**	**78.110**	**1.805.878**	**134.934**	**181.674**	**1.102.222**	**387.048**

(1) Animales de la especia caprina, machos o hembras, de hasta 12 meses de edad.

8.1.6.1. EFECTIVOS GANADEROS-GANADO PORCINO (1): Serie histórica del número de animales según categorías (miles)

Años	Total de animales	Lechones (2)	Cerdos de 20 a 49 kg de peso vivo.	Cerdos para sacrificio	Para reproducción	
					Verracos	Cerdas
2012	25.250	7.085	5.735	10.142	38	2.250
2013	25.495	7.055	5.592	10.559	36	2.253
2014	26.568	7.880	6.010	10.284	36	2.358
2015	28.367	7.910	6.595	11.358	38	2.466
2016	29.232	8.100	6.397	12.285	33	2.415
2017	29.971	8.365	7.058	12.062	31	2.454
2018	30.804	8.551	6.897	12.827	29	2.501
2019	31.246	8.341	7.020	13.281	27	2.577
2020	32.795	8.484	7.534	14.111	31	2.635
2021	34.455	9.639	8.016	14.087	28	2.685
2022	34.073	9.760	7.820	13.803	31	2.659
2023	33.804	10.731	7.112	13.171	24	2.766

(1) Encuestas de la Unión Europea de noviembre de cada año.
(2) Cerdos con un peso vivo inferior a 20 kg.

GRÁFICO: Evolución del número de cabezas de ganado porcino (miles de animales)

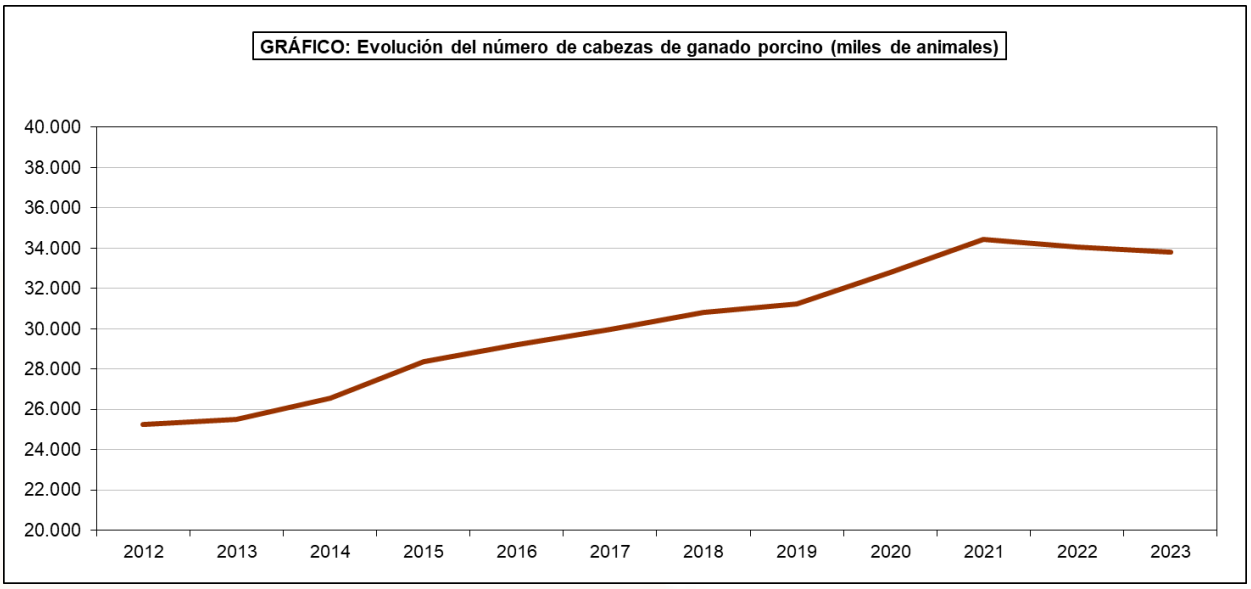

8.1.6.2. EFECTIVOS GANADEROS-GANADO PORCINO:
Análisis provincial del número de animales según tipos, 2023 (noviembre)

Provincias y Comunidades Autónomas	Total	Lechones[1]	Cerdos de 20 a 49 kg de peso vivo	Cerdos para cebo de 50 o más kg de peso vivo			
				Total	De 50 a 79 kg de peso vivo	De 80 a 109 kg de peso vivo	De 110 o más kg de peso vivo
A Coruña	380.460	149.601	40.284	146.133	59.331	76.710	10.092
Lugo	333.825	92.903	48.084	177.652	73.779	83.028	20.845
Ourense	465.840	197.973	46.900	179.553	44.965	129.100	5.488
Pontevedra	447.234	88.541	47.016	291.548	100.722	149.842	40.984
GALICIA	**1.627.359**	**529.018**	**182.284**	**794.886**	**278.797**	**438.680**	**77.409**
P. DE ASTURIAS	**6.118**	**1.587**	**1.323**	**2.382**	**953**	**1.072**	**357**
CANTABRIA	**949**	**98**	**36**	**642**	**257**	**276**	**109**
Álava	21.966	1.550	6.075	13.501	5.837	5.792	1.872
Guipúzcoa	6.278	698	1.057	4.227	1.828	1.813	586
Vizcaya	1.891	34	356	1.425	697	688	40
PAÍS VASCO	**30.135**	**2.282**	**7.488**	**19.153**	**8.362**	**8.293**	**2.498**
NAVARRA	**826.141**	**222.182**	**71.929**	**459.672**	**304.547**	**139.235**	**15.890**
LA RIOJA	**159.286**	**16.901**	**39.271**	**98.449**	**55.098**	**42.897**	**454**
Huesca	5.106.266	1.563.547	1.326.464	1.914.525	691.519	965.054	257.952
Teruel	1.239.006	202.837	475.756	491.828	255.365	175.532	60.931
Zaragoza	3.267.523	1.128.178	778.161	1.042.518	335.634	485.854	221.030
ARAGÓN	**9.612.795**	**2.894.562**	**2.580.381**	**3.448.871**	**1.282.518**	**1.626.440**	**539.913**
Barcelona	1.986.323	827.632	376.143	590.478	220.152	259.528	110.798
Girona	830.924	157.536	258.001	347.149	91.222	151.041	104.886
Lleida	4.596.730	1.668.139	827.999	1.798.638	926.960	783.447	88.231
Tarragona	647.160	246.488	54.626	296.428	132.898	138.832	24.698
CATALUÑA	**8.061.137**	**2.899.795**	**1.516.769**	**3.032.693**	**1.371.232**	**1.332.848**	**328.613**
BALEARES	**42.446**	**15.283**	**2.416**	**13.777**	**4.770**	**4.440**	**4.567**
Ávila	309.584	126.649	55.382	105.364	21.652	46.076	37.636
Burgos	460.834	159.656	81.180	173.312	88.617	81.796	2.899
León	131.531	22.092	26.676	77.199	28.535	35.498	13.166
Palencia	125.430	58.893	16.562	37.552	22.448	3.069	12.035
Salamanca	677.928	175.187	103.773	330.872	95.386	100.427	135.059
Segovia	1.353.907	524.756	225.615	467.313	216.945	182.812	67.556
Soria	539.223	148.510	137.795	145.138	37.884	74.607	32.647
Valladolid	420.576	109.784	65.647	190.222	62.652	67.395	60.175
Zamora	603.568	182.189	102.887	267.567	148.163	72.099	47.305
CASTILLA Y LEÓN	**4.622.581**	**1.507.716**	**815.517**	**1.794.539**	**722.282**	**663.779**	**408.478**

8.1.6.2. EFECTIVOS GANADEROS-GANADO PORCINO:
Análisis provincial del número de animales según tipos, 2023 (noviembre) (conclusión)

Provincias y Comunidades Autónomas	Total	Lechones(1)	Cerdos de 20 a 49 kg de peso vivo	Cerdos para cebo de 50 o más kg de peso vivo			
				Total	De 50 a 79 kg de peso vivo	De 80 a 109 kg de peso vivo	De 110 o más kg de peso vivo
MADRID	**16.697**	**8.317**	**454**	**3.964**	**967**	**2.918**	**79**
Albacete	359.539	172.091	81.018	84.443	28.712	29.819	25.912
Ciudad Real	30.764	7.848	3.719	14.088	5.434	2.300	6.354
Cuenca	325.619	128.871	39.606	120.580	33.907	51.795	34.878
Guadalajara	24.474	17.955	1.103	920	4	0	916
Toledo	1.098.463	359.891	228.389	435.861	188.991	192.593	54.277
CASTILLA-LA MANCHA	**1.838.859**	**686.656**	**353.835**	**655.892**	**257.048**	**276.507**	**122.337**
Alicante	58.543	35.447	2.710	14.334	9.813	4.520	1
Castellón	640.782	233.682	177.328	189.916	113.066	71.332	5.518
Valencia	374.666	124.449	99.008	117.114	17.482	66.777	32.855
C. VALENCIANA	**1.073.991**	**393.578**	**279.046**	**321.364**	**140.361**	**142.629**	**38.374**
R. DE MURCIA	**1.802.213**	**359.125**	**391.507**	**898.918**	**412.820**	**314.309**	**171.789**
Badajoz	1.236.087	356.029	194.796	538.609	63.509	114.320	360.780
Cáceres	178.613	39.890	27.794	98.348	9.283	13.145	75.920
EXTREMADURA	**1.414.700**	**395.919**	**222.590**	**636.957**	**72.792**	**127.465**	**436.700**
Almería	700.597	219.267	210.398	243.131	119.906	121.627	1.598
Cádiz	54.557	12.633	14.518	19.475	6.413	4.843	8.219
Córdoba	257.709	37.539	44.241	149.467	20.628	18.694	110.145
Granada	335.378	167.998	50.579	75.588	33.484	38.270	3.834
Huelva	176.337	34.773	38.217	82.268	13.974	10.092	58.202
Jaén	144.406	50.075	32.835	42.646	21.609	18.089	2.948
Málaga	367.513	120.018	94.767	117.356	58.092	53.732	5.532
Sevilla	596.448	143.095	154.659	247.458	63.320	91.756	92.382
ANDALUCÍA	**2.632.945**	**785.398**	**640.214**	**977.389**	**337.426**	**357.103**	**282.860**
Las Palmas	14.303	5.719	3.228	3.155	2.444	711	0
S.C. de Tenerife	20.385	6.633	3.550	7.983	5.755	2.158	70
CANARIAS	**34.688**	**12.352**	**6.778**	**11.138**	**8.199**	**2.869**	**70**
ESPAÑA	**33.803.040**	**10.730.769**	**7.111.838**	**13.170.686**	**5.258.429**	**5.481.760**	**2.430.497**

(1) Cerdos con un peso vivo inferior a 20 Kg.

8.1.6.3. EFECTIVOS GANADEROS-GANADO PORCINO:
Análisis provincial del número de animales según tipos, 2023 (noviembre)

Provincias y Comunidades Autónomas	Reproductores de 50 o más kg de peso vivo					
	Verracos	Cerdas reproductoras				
		Total	Que nunca han parido		Que ya han parido	
			No cubiertas	Cubiertas	Cubiertas	No cubiertas
A Coruña	171	44.271	4.956	4.468	26.292	8.555
Lugo	177	15.009	2.857	0,00	5.976	6.176
Ourense	211	41.203	3.101	2.279	28.364	7.459
Pontevedra	144	19.985	2.721	1.904	8.503	6.857
GALICIA	**703**	**120.468**	**13.635**	**8.651**	**69.135**	**29.047**
P. DE ASTURIAS	**80**	**746**	**100**	**89**	**418**	**139**
CANTABRIA	**19**	**154**	**5**	**31**	**74**	**44**
Álava	10	830	47	53	470	260
Guipúzcoa	13	283	16	18	160	89
Vizcaya	18	58	3	4	33	18
PAÍS VASCO	**41**	**1.171**	**66**	**75**	**663**	**367**
NAVARRA	**209**	**72.149**	**10.821**	**6.229**	**44.534**	**10.565**
LA RIOJA	**22**	**4.643**	**576**	**474**	**2.219**	**1.374**
Huesca	912	300.818	32.483	37.902	171.878	58.555
Teruel	294	68.291	7.750	11.173	37.925	11.443
Zaragoza	878	317.788	42.830	43.807	167.693	63.458
ARAGÓN	**2.084**	**686.897**	**83.063**	**92.882**	**377.496**	**133.456**
Barcelona	639	191.431	17.939	26.037	104.028	43.427
Girona	262	67.976	9.224	10.060	36.548	12.144
Lleida	2.074	299.880	28.535	38.380	177.086	55.879
Tarragona	193	49.425	5.474	5.948	27.969	10.034
CATALUÑA	**3.168**	**608.712**	**61.172**	**80.425**	**345.631**	**121.484**
BALEARES	**715**	**10.255**	**679**	**323**	**4.448**	**4.805**
Ávila	202	21.987	2.708	2.510	12.796	3.973
Burgos	125	46.561	11.444	6.019	21.596	7.502
León	25	5.539	1.790	415	2.601	733
Palencia	40	12.383	882	1.579	6.833	3.089
Salamanca	1.807	66.289	5.261	5.086	35.338	20.604
Segovia	696	135.527	16.534	11.888	78.246	28.859
Soria	236	107.544	54.689	8.058	32.766	12.031
Valladolid	200	54.723	19.647	3.808	21.530	9.738
Zamora	424	50.501	14.172	6.052	21.620	8.657
CASTILLA Y LEÓN	**3.755**	**501.054**	**127.127**	**45.415**	**233.326**	**95.186**

8.1.6.3. EFECTIVOS GANADEROS-GANADO PORCINO:
Análisis provincial del número de animales según tipos, 2023 (noviembre) (conclusión)

Provincias y Comunidades Autónomas	Reproductores de 50 o más kg de peso vivo					
	Verracos	Cerdas reproductoras				
		Total	Que nunca han parido		Que ya han parido	
			No cubiertas	Cubiertas	Cubiertas	No cubiertas
MADRID	**45**	**3.917**	**440**	**291**	**1.605**	**1.581**
Albacete	107	21.880	1.170	3.218	12.585	4.907
Ciudad Real	225	4.884	404	539	2.936	1.005
Cuenca	132	36.430	4.806	6.074	18.888	6.662
Guadalajara	9	4.487	3.156	191	893	247
Toledo	440	73.882	5.412	7.568	38.451	22.451
CASTILLA-LA MANCHA	**913**	**141.563**	**14.948**	**17.590**	**73.753**	**35.272**
Alicante	26	6.026	473	745	3.702	1.106
Castellón	217	39.639	3.745	2.924	24.330	8.640
Valencia	166	33.929	3.632	4.709	19.145	6.443
C. VALENCIANA	**409**	**79.594**	**7.850**	**8.378**	**47.177**	**16.189**
R. DE MURCIA	**486**	**152.177**	**34.406**	**22.160**	**72.355**	**23.256**
Badajoz	4.759	141.894	9.719	2.708	59.928	69.539
Cáceres	1.009	11.572	297	178	5.512	5.585
EXTREMADURA	**5.768**	**153.466**	**10.016**	**2.886**	**65.440**	**75.124**
Almería	133	27.668	3.334	3.625	16.567	4.142
Cádiz	400	7.531	780	845	4.174	1.732
Córdoba	1.369	25.093	2.563	2.848	12.996	6.686
Granada	366	40.847	4.900	5.308	24.504	6.135
Huelva	1.357	19.722	1.948	2.111	9.624	6.039
Jaén	136	18.714	2.264	2.451	11.175	2.824
Málaga	330	35.042	4.153	4.494	20.831	5.564
Sevilla	920	50.316	5.811	6.294	28.915	9.296
ANDALUCÍA	**5.011**	**224.933**	**25.753**	**27.976**	**128.786**	**42.418**
Las Palmas	154	2.047	109	292	645	1.001
S.C. de Tenerife	75	2.144	306	293	447	1.098
CANARIAS	**229**	**4.191**	**415**	**585**	**1.092**	**2.099**
ESPAÑA	**23.657**	**2.766.090**	**391.072**	**314.460**	**1.468.152**	**592.406**

8.1.6.4. EFECTIVOS GANADEROS-GANADO PORCINO:
Serie histórica de ganado porcino ibérico (número de animales)

Años	Total ganado porcino	Lechones(1)	Cerdos de 20 a 49 kg de peso vivo	Cerdos en cebo de 50 o más kg de peso vivo	Reproductores de 50 o más kg de peso vivo		
					Verracos	Hembras reproductoras	
						Total	Cubiertas
2012	2.354.690	486.100	415.377	1.175.769	19.460	257.984	140.180
2013	2.351.566	608.922	307.060	1.161.898	19.294	254.392	98.289
2014	2.416.557	522.981	348.449	1.242.233	18.364	284.530	151.493
2015	3.053.965	760.660	509.153	1.448.200	21.639	314.313	167.384
2016	3.158.720	802.366	491.232	1.551.750	16.302	297.069	170.148
2017	3.106.767	777.862	475.798	1.551.624	15.113	286.371	164.610
2018	3.287.091	729.756	472.123	1.749.395	12.970	322.847	148.017
2019	3.375.281	646.211	498.559	1.870.909	11.938	347.664	180.612
2020	3.585.954	828.726	533.650	1.881.320	12.642	329.616	154.945
2021	3.572.846	885.947	475.776	1.843.013	12.490	355.620	189.136
2022	3.396.595	733.126	504.606	1.821.387	11.299	326.177	182.970
2023	3.613.123	878.945	601.233	1.781.702	11.543	339.700	182.450

(*) Cambio metodológico se contabiliza Porcino Ibérico/ No Ibérico.
(1) Cerdos con un peso vivo inferior a 20 Kg.

GRÁFICO: Evolución del número de cabezas de ganado porcino iberico

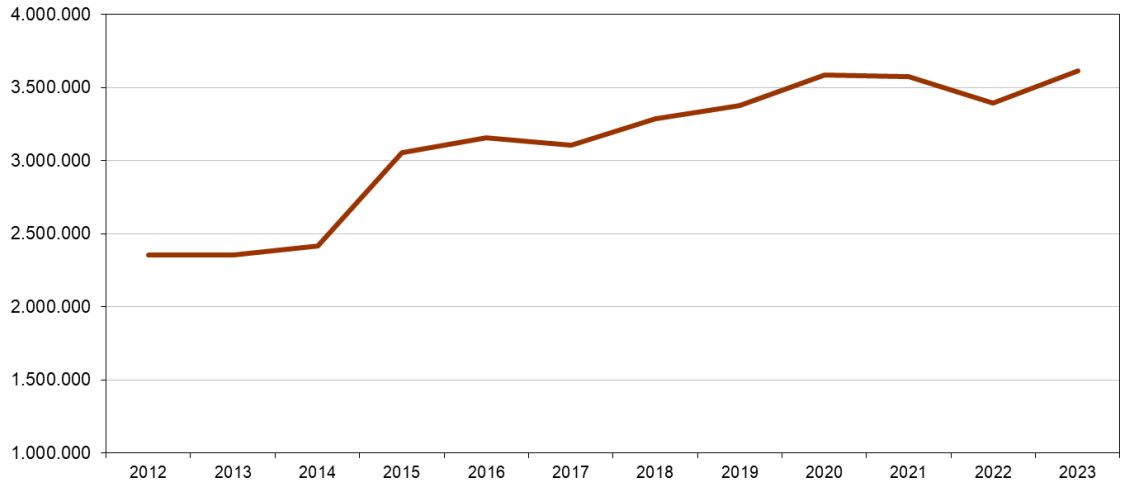

GRÁFICO: Distribución de la ganadería porcina ibérica Año 2023

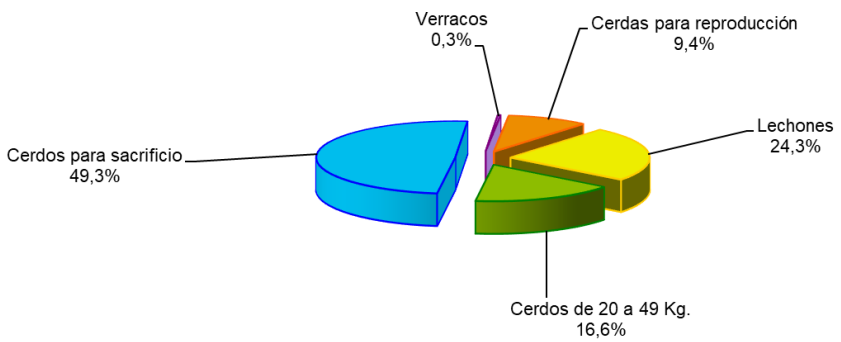

8.1.6.5. EFECTIVOS GANADEROS-GANADO PORCINO IBÉRICO: Análisis provincial del número de animales según tipos, 2023 (noviembre)

Provincias y Comunidades Autónomas	Total	Lechones[1]	Cerdos de 20 a 49 kg de peso vivo	Cerdos para cebo de 50 o más kg de peso vivo			
				Total	De 50 a 79 kg de peso vivo	De 80 a 109 kg de peso vivo	De 110 o más kg de peso vivo
A Coruña	–	–	–	–	–	–	–
Lugo	–	–	–	–	–	–	–
Ourense	–	–	–	–	–	–	–
Pontevedra	–	–	–	–	–	–	–
GALICIA	–	–	–	–	–	–	–
P. DE ASTURIAS	–	–	–	–	–	–	–
CANTABRIA	–	–	–	–	–	–	–
Álava	–	–	–	–	–	–	–
Guipúzcoa	–	–	–	–	–	–	–
Vizcaya	–	–	–	–	–	–	–
PAÍS VASCO	–	–	–	–	–	–	–
NAVARRA	–	–	–	–	–	–	–
LA RIOJA	–	–	–	–	–	–	–
Huesca	–	–	–	–	–	–	–
Teruel	–	–	–	–	–	–	–
Zaragoza	–	–	–	–	–	–	–
ARAGÓN	–	–	–	–	–	–	–
Barcelona	–	–	–	–	–	–	–
Girona	–	–	–	–	–	–	–
Lleida	–	–	–	–	–	–	–
Tarragona	–	–	–	–	–	–	–
CATALUÑA	–	–	–	–	–	–	–
BALEARES	–	–	–	–	–	–	–
Ávila	93.508	14.013	20.231	58.036	18.260	15.775	24.001
Burgos	38.398	26.202	6.664	4.497	3.008	1.489	–
León	18.150	4.096	62	13.992	5.967	2.412	5.613
Palencia	–	–	–	–	–	–	–
Salamanca	596.754	136.316	94.392	311.151	89.833	89.408	131.910
Segovia	155.716	36.489	40.769	63.902	15.550	14.494	33.858
Soria	10.993	7.562	–	–	–	–	–
Valladolid	96.094	37.323	4.219	40.073	8.170	9.381	22.522
Zamora	162.814	76.445	8.801	67.107	22.086	16.928	28.093
CASTILLA Y LEÓN	**1.172.427**	**338.446**	**175.138**	**558.758**	**162.874**	**149.887**	**245.997**

8.1.6.5. EFECTIVOS GANADEROS-GANADO PORCINO IBÉRICO: Análisis provincial del número de animales según tipos, 2023 (noviembre) (conclusión)

Provincias y Comunidades Autónomas	Total	Lechones(1)	Cerdos de 20 a 49 kg de peso vivo	Cerdos para cebo de 50 o más kg de peso vivo			
				Total	De 50 a 79 kg de peso vivo	De 80 a 109 kg de peso vivo	De 110 o más kg de peso vivo
MADRID	**203**	**85**	**–**	**85**	**–**	**85**	**–**
Albacete	–	–	–	–	–	–	–
Ciudad Real	16.517	2.021	1.931	12.475	4.268	2.086	6.121
Cuenca	–	–	–	–	–	–	–
Guadalajara	15.720	15.115	–	15	4	–	11
Toledo	137.143	45.701	14.406	63.148	22.876	18.292	21.980
CASTILLA-LA MANCHA	**169.380**	**62.837**	**16.337**	**75.638**	**27.148**	**20.378**	**28.112**
Alicante	–	–	–	–	–	–	–
Castellón	–	–	–	–	–	–	–
Valencia	–	–	–	–	–	–	–
C. VALENCIANA	**–**	**–**	**–**	**–**	**–**	**–**	**–**
R. DE MURCIA	**183.279**	**9.980**	**33.165**	**135.843**	**55.262**	**40.850**	**39.731**
Badajoz	1.181.442	323.972	187.905	531.291	62.325	108.418	360.548
Cáceres	172.191	37.132	26.991	95.788	9.245	13.101	73.442
EXTREMADURA	**1.353.633**	**361.104**	**214.896**	**627.079**	**71.570**	**121.519**	**433.990**
Almería	18.544	3.631	7.749	2.935	1.145	192	1.598
Cádiz	43.394	8.196	11.699	16.923	4.886	3.818	8.219
Córdoba	232.324	28.621	40.186	141.396	15.709	15.542	110.145
Granada	27.883	6.054	9.520	8.902	3.436	1.632	3.834
Huelva	171.685	31.227	38.217	82.264	13.974	10.088	58.202
Jaén	24.974	5.190	7.305	6.314	1.692	1.674	2.948
Málaga	25.085	5.249	5.388	9.834	1.161	3.141	5.532
Sevilla	190.312	18.325	41.633	115.731	12.071	11.278	92.382
ANDALUCÍA	**734.201**	**106.493**	**161.697**	**384.299**	**54.074**	**47.365**	**282.860**
Las Palmas	–	–	–	–	–	–	–
S.C. de Tenerife	–	–	–	–	–	–	–
CANARIAS	**–**	**–**	**–**	**–**	**–**	**–**	**–**
ESPAÑA	**3.613.123**	**878.945**	**601.233**	**1.781.702**	**370.928**	**380.084**	**1.030.690**

(1) Cerdos con un peso vivo inferior a 20 Kg.

8.1.6.6. EFECTIVOS GANADEROS-GANADO PORCINO IBÉRICO:
Análisis provincial del número de animales según tipos, 2023 (noviembre)

Provincias y Comunidades Autónomas	Reproductores de 50 o más kg de peso vivo					
	Verracos	Cerdas reproductoras				
		Total	Que nunca han parido		Que ya han parido	
			No cubiertas	Cubiertas	Cubiertas	No cubiertas
A Coruña	–	–	–	–	–	–
Lugo	–	–	–	–	–	–
Ourense	–	–	–	–	–	–
Pontevedra	–	–	–	–	–	–
GALICIA	**–**	**–**	**–**	**–**	**–**	**–**
P. DE ASTURIAS	**–**	**–**	**–**	**–**	**–**	**–**
CANTABRIA	**–**	**–**	**–**	**–**	**–**	**–**
Álava	–	–	–	–	–	–
Guipúzcoa	–	–	–	–	–	–
Vizcaya	–	–	–	–	–	–
PAÍS VASCO	**–**	**–**	**–**	**–**	**–**	**–**
NAVARRA	**–**	**–**	**–**	**–**	**–**	**–**
LA RIOJA	**–**	**–**	**–**	**–**	**–**	**–**
Huesca	–	–	–	–	–	–
Teruel	–	–	–	–	–	–
Zaragoza	–	–	–	–	–	–
ARAGÓN	**–**	**–**	**–**	**–**	**–**	**–**
Barcelona	–	–	–	–	–	–
Girona	–	–	–	–	–	–
Lleida	–	–	–	–	–	–
Tarragona	–	–	–	–	–	–
CATALUÑA	**–**	**–**	**–**	**–**	**–**	**–**
BALEARES	**–**	**–**	**–**	**–**	**–**	**–**
Ávila	19	1.209	117	72	765	255
Burgos	2	1.033	124	81	380	448
León	–	–	–	–	–	–
Palencia	–	–	–	–	–	–
Salamanca	1.584	53.311	3.926	4.444	27.966	16.975
Segovia	71	14.485	3.065	1.031	7.133	3.256
Soria	15	3.416	160	191	2.284	781
Valladolid	57	14.422	2.004	1.256	7.673	3.489
Zamora	81	10.380	4.972	1.896	2.006	1.506
CASTILLA Y LEÓN	**1.829**	**98.256**	**14.368**	**8.971**	**48.207**	**26.710**

8.1.6.6. EFECTIVOS GANADEROS-GANADO PORCINO IBÉRICO:
Análisis provincial del número de animales según tipos, 2023 (noviembre) (conclusión)

Provincias y Comunidades Autónomas	Reproductores de 50 o más kg de peso vivo					
	Verracos	Cerdas reproductoras				
		Total	Que nunca han parido		Que ya han parido	
			No cubiertas	Cubiertas	Cubiertas	No cubiertas
MADRID	**3**	**30**	**5**	**–**	**–**	**25**
Albacete	–	–	–	–	–	–
Ciudad Real	13	77	8	–	65	4
Cuenca	–	–	–	–	–	–
Guadalajara	4	586	65	69	372	80
Toledo	156	13.732	1.066	1.551	8.231	2.884
CASTILLA-LA MANCHA	**173**	**14.395**	**1.139**	**1.620**	**8.668**	**2.968**
Alicante	–	–	–	–	–	–
Castellón	–	–	–	–	–	–
Valencia	–	–	–	–	–	–
C. VALENCIANA	**–**	**–**	**–**	**–**	**–**	**–**
R. DE MURCIA	**–**	**4.291**	**1.751**	**549**	**1.646**	**345**
Badajoz	4.653	133.621	9.059	2.078	55.701	66.783
Cáceres	968	11.312	297	178	5.476	5.361
EXTREMADURA	**5.621**	**144.933**	**9.356**	**2.256**	**61.177**	**72.144**
Almería	30	4.199	504	546	2.519	630
Cádiz	378	6.198	620	672	3.374	1.532
Córdoba	1.329	20.792	2.047	2.289	10.415	6.041
Granada	27	3.380	404	437	2.024	515
Huelva	1.353	18.624	1.816	1.968	8.966	5.874
Jaén	43	6.122	753	814	3.620	935
Málaga	115	4.499	488	523	2.505	983
Sevilla	642	13.981	1.451	1.570	7.114	3.846
ANDALUCÍA	**3.917**	**77.795**	**8.083**	**8.819**	**40.537**	**20.356**
Las Palmas	–	–	–	–	–	–
S.C. de Tenerife	–	–	–	–	–	–
CANARIAS	**–**	**–**	**–**	**–**	**–**	**–**
ESPAÑA	**11.543**	**339.700**	**34.702**	**22.215**	**160.235**	**122.548**

8.1.7.1. EFECTIVOS GANADEROS-GANADO CUNÍCOLA:
Análisis por comunidad autónoma del número de animales según tipos a diciembre de 2022

comunidades autónomas	Número total de efectivos de ganado	Número de conejas madre	Número de machos en uso como reproductores	Número de conejas de reposición	Número de conejos destetados con destino engorde
GALICIA	973.263	102.636	107	21.466	849.054
P. DE ASTURIAS	sd	sd	sd	sd	sd
CANTABRIA	41.526	5.500	0	1.265	34.761
PAÍS VASCO	138.179	18.432	0	4.258	115.489
NAVARRA	72.185	13.514	0	2.348	56.323
LA RIOJA	34.023	6.390	0	1.532	26.101
ARAGÓN	684.613	73.276	772	12.382	598.183
CATALUÑA	950.983	127.970	4.220	29.387	789.406
BALEARES	444	213	21	47	163
CASTILLA Y LEÓN	1.557.150	166.136	513	40.135	1.350.366
MADRID	sd	sd	sd	sd	sd
CASTILLA-LA MANCHA	448.957	54.276	6	11.729	382.946
C. VALENCIANA	466.184	82.969	1.023	18.295	363.897
R. DE MURCIA	41.357	8.028	648	1.125	31.556
EXTREMADURA	9.377	1.699	0	378	7.300
ANDALUCÍA	19.263	4.279	52	852	14.080
CANARIAS	36.433	6.859	191	1.725	27.658
ESPAÑA	**5.473.937**	**672.177**	**7.553**	**146.924**	**4.647.283**

sd: sin dato
Se estima las jaulas de Asturias y Madrid en un 0,3% del total nacional

8.1.7.2. EFECTIVOS GANADEROS-GANADO CUNÍCOLA:
Análisis por comunidad autónoma de la producción total año 2020

Comunidades autónomas	Producción total año 2020							
	número de gazapos nacidos vivos	número de gazapos destetados	número de gazapos vendidos	número de gazapos vendidos a matadero	número de reproductores para vida vendidos	número de reproductores de desecho vendidos	número de otros conejos vendidos	número de reemplazos vendidos
GALICIA	6.319.007	5.560.935	4.801.954	4.801.954	84	30.181	3.205	162
P. DE ASTURIAS	sd	sd	sd	sd	sd	sd	sd	sd
CANTABRIA	410.085	350.436	308.287	308.287	0	150	0	0
PAÍS VASCO	1.364.900	1.104.734	1.008.029	984.816	0	4.241	0	1.312
NAVARRA	1.106.646	1.011.402	925.102	876.147	2.785	181	7	0
LA RIOJA	438.702	347.209	334.826	334.826	1.997	127	0	9
ARAGÓN	3.819.397	3.440.444	3.219.764	3.108.863	88.393	6.619	172	932
CATALUÑA	7.524.546	6.536.039	5.847.385	5.731.206	2.522	30.177	71.481	12.980
BALEARES	sd	sd	sd	sd	sd	sd	sd	sd
CASTILLA Y LEÓN	10.173.180	8.883.656	8.294.647	8.281.171	84.568	14.501	455.936	320.930
MADRID	sd	sd	sd	sd	sd	sd	sd	sd
CASTILLA-LA MANCHA	2.575.616	2.248.736	1.896.002	1.895.991	3.090	1.625	116.796	1.427
C. VALENCIANA	4.456.552	3.839.487	3.559.345	3.129.429	2.977	6.505	297.862	221.297
R. DE MURCIA	348.877	305.812	235.475	114.413	72	1.170	48	48
EXTREMADURA	135.371	114.926	99.891	87.567	0	882	12.324	18
ANDALUCÍA	299.720	239.525	216.491	154.784	0	1.965	23.268	134
CANARIAS	437.187	394.135	303.422	252.243	482	6.275	3.422	95
ESPAÑA	**39.409.786**	**34.377.476**	**31.050.620**	**30.061.697**	**186.970**	**104.599**	**984.521**	**559.344**

sd: sin dato
Se estima las jaulas de Asturias y Madrid en un 0,3% del total nacional

8.1.7.3. EFECTIVOS GANADEROS-GANADO CUNÍCOLA:
Análisis por comunidad autónoma de la producción total año 2021

Comunidades autónomas	Producción total año 2021							
	número de gazapos nacidos vivos	número de gazapos destetados	número de gazapos vendidos	número de gazapos vendidos a matadero	número de reproductores para vida vendidos	número de reproductores de desecho vendidos	número de otros conejos vendidos	número de reemplazos vendidos
GALICIA	6.631.268	5.721.119	5.082.865	5.082.865	99	30.238	2.018	173
P. DE ASTURIAS	sd	sd	sd	sd	sd	sd	sd	sd
CANTABRIA	364.587	530.959	264.945	264.945	0	0	0	0
PAÍS VASCO	1.381.606	1.105.916	1.033.311	967.510	0	4.600	31	1.074
NAVARRA	1.076.556	1.019.083	933.028	933.028	1.605	189	7	0
LA RIOJA	461.648	365.841	355.779	355.779	1.151	147	0	9
ARAGÓN	4.140.379	3.625.913	3.502.283	3.310.667	84.275	7.515	1.129	137.685
CATALUÑA	6.969.385	6.048.208	5.760.645	5.441.951	2.407	33.219	64.597	4.709
BALEARES	6.479	6.337	6.206	6.206	0	0	0	0
CASTILLA Y LEÓN	10.457.065	8.911.078	8.508.425	8.277.556	118.005	14.073	440.863	320.392
MADRID	sd	sd	sd	sd	sd	sd	sd	sd
CASTILLA-LA MANCHA	2.713.140	2.391.915	2.068.527	2.068.166	1.636	1.625	118.721	3.161
C. VALENCIANA	4.351.288	3.821.218	3.487.887	3.097.954	2.955	5.752	301.223	146.424
R. DE MURCIA	345.926	305.846	230.955	108.658	81	1.163	38	43
EXTREMADURA	131.051	107.441	92.227	71.917	0	524	20.310	18
ANDALUCÍA	281.218	220.754	201.286	132.511	0	1.189	38.346	34
CANARIAS	439.017	393.778	309.598	260.497	75	6.158	3.177	92
ESPAÑA	39.750.613	34.575.406	31.837.967	30.380.210	212.289	106.392	990.460	613.814

sd: sin dato
Se estima las jaulas de Asturias y Madrid en un 0,3% del total nacional

8.1.7.4. EFECTIVOS GANADEROS-GANADO CUNÍCOLA: Análisis por comunidad autónoma de la producción total año 2022

Comunidades autónomas	Producción total año 2022							
	número de gazapos nacidos vivos	número de gazapos destetados	número de gazapos vendidos	número de gazapos vendidos a matadero	número de reproductores para vida vendidos	número de reproductores de desecho vendidos	número de otros conejos vendidos	número de reemplazos vendidos
GALICIA	6.701.005	5.698.609	4.997.127	4.996.986	90	27.679	1.390	336
P. DE ASTURIAS	sd	sd	sd	sd	sd	sd	sd	sd
CANTABRIA	333.763	282.522	246.505	246.505	0	0	0	0
PAÍS VASCO	1.281.422	1.068.094	991.466	981.423	0	3.429	45	1.054
NAVARRA	1.074.704	937.720	825.351	825.351	3.043	129	7	0
LA RIOJA	400.561	303.533	298.308	298.308	2.182	352	0	9
ARAGÓN	3.834.756	3.423.657	3.189.078	3.044.352	83.373	15.548	195	758
CATALUÑA	6.724.419	6.001.377	5.298.141	5.221.828	1.307	25.449	69.718	10.710
BALEARES	6.238	6.063	5.910	5.910	0	0	0	0
CASTILLA Y LEÓN	10.415.954	10.734.845	8.341.903	7.971.214	92.862	13.653	446.892	230.576
MADRID	sd	sd	sd	sd	sd	sd	sd	sd
CASTILLA-LA MANCHA	2.681.728	2.314.616	1.947.266	1.946.842	3.052	1.625	139.236	3.198
C. VALENCIANA	4.801.324	3.752.156	3.396.017	3.024.179	2.978	13.469	362.448	146.697
R. DE MURCIA	366.129	327.427	250.242	128.087	60	6.750	14	12
EXTREMADURA	114.010	89.538	76.929	57.031	0	257	19.898	17
ANDALUCÍA	226.181	166.860	148.668	80.894	0	635	37.568	32
CANARIAS	465.996	408.563	322.924	280.553	512	6.041	2.933	87
ESPAÑA	**39.428.190**	**35.515.580**	**30.335.835**	**29.109.463**	**189.459**	**115.016**	**1.080.344**	**393.486**

sd: sin dato
Se estima las jaulas de Asturias y Madrid en un 0,3% del total nacional

8.2.1.1. CARNE: Serie histórica del número de animales sacrificados y peso canal según especies

Años (1)	Animales sacrificados (miles)						
	Bovino	Ovino	Caprino	Porcino	Equino	Aves	Conejos (*)
2007	2.428	17.062	1.358	41.489	26	712.307	61.848
2008	2.507	12.556	1.155	41.396	31	694.891	51.435
2009	2.307	11.392	1.173	40.118	30	675.446	51.330
2010	2.302	11.736	1.376	40.847	31	695.066	52.633
2011	2.315	11.377	1.423	41.743	50	703.727	52.668
2012	2.286	10.519	1.307	41.595	73	703.865	53.411
2013	2.222	10.312	1.214	41.418	51	685.539	52.470
2014	2.183	9.928	1.130	43.484	48	720.094	52.327
2015	2.334	9.960	1.210	45.891	53	736.455	51.880
2016	2.374	10.112	1.306	49.084	54	764.538	48.507
2017	2.391	9.833	1.358	50.073	45	754.384	46.234
2018	2.463	10.106	1.371	52.289	42	799.606	44.155
2019	2.511	10.060	1.303	52.982	37	817.321	41.006
2020	2.422	9.564	1.209	56.130	37	799.848	40.723
2021	2.552	9.711	1.176	58.370	33	787.313	38.478
2022	2.606	9.366	1.273	56.271	33	793.281	33.308
2023	2.451	8.371	1.152	53.095	31	810.767	29.862

Años (*)	Peso canal (toneladas)							
	Bovino	Ovino	Caprino	Porcino	Equino	Aves	Conejos (1)	Total
2007	643.167	196.189	10.446	3.439.442	5.168	1.328.091	74.666	5.697.170
2008	661.732	139.853	8.662	3.451.863	6.303	1.358.539	60.960	5.687.912
2009	598.425	124.424	8.831	3.290.566	6.366	1.316.670	61.195	5.406.477
2010	606.596	131.236	10.618	3.368.920	7.111	1.349.430	63.505	5.537.415
2011	604.112	130.587	11.142	3.469.348	11.265	1.373.604	64.139	5.664.197
2012	591.320	122.003	9.696	3.466.323	15.606	1.384.243	64.578	5.653.770
2013	580.840	118.261	8.940	3.431.219	11.668	1.342.578	63.289	5.556.795
2014	578.600	114.220	8.622	3.620.222	11.529	1.436.689	63.790	5.833.790
2015	626.104	115.864	9.120	3.854.658	12.940	1.446.990	63.461	6.129.137
2016	637.013	117.054	9.904	4.181.091	13.088	1.526.631	59.589	6.544.369
2017	643.861	115.114	10.713	4.298.789	11.034	1.528.845	57.258	6.665.614
2018	669.008	119.642	10.971	4.530.474	10.194	1.636.819	55.824	7.032.932
2019	695.163	121.338	10.420	4.641.164	9.632	1.705.190	52.143	7.235.051
2020	677.740	115.117	10.149	5.003.433	9.601	1.707.998	51.181	7.575.219
2021	717.879	120.386	10.127	5.180.058	8.498	1.629.454	47.521	7.713.924
2022	733.748	119.805	11.406	5.027.402	8.306	1.632.740	40.929	7.574.335
2023	697.832	104.664	9.541	4.870.714	8.267	1.697.576	37.011	7.425.605

(1) Nueva metodología a partir de 2002.
(*) A partir del año 2002 nueva metodología para la determinación del sacrificio de ganado en mataderos

GRÁFICO: Evolución del peso canal del total de animales sacrificados (toneladas)

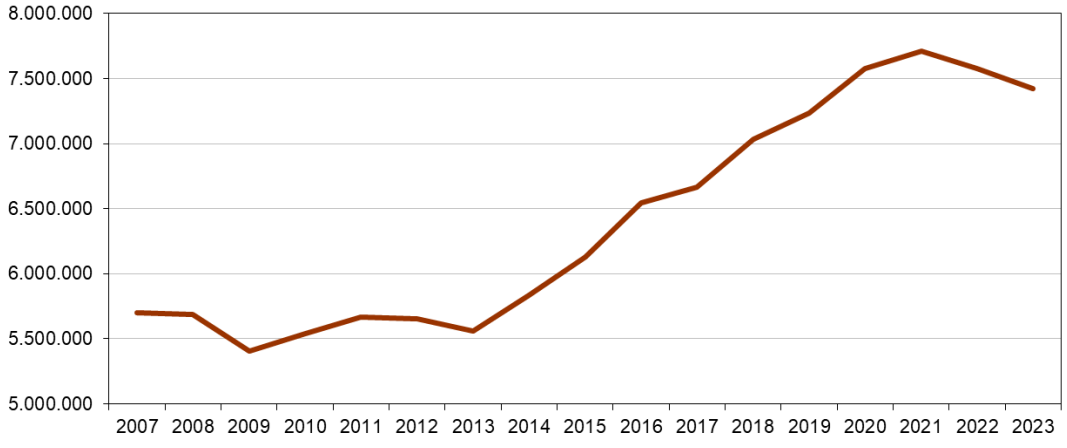

8.2.1.2. CARNE: Sacrificio de ganado en mataderos y fuera de ellos, 2023

Clase de ganado	Sacrificio en mataderos		Estimación de otros sacrificios		Total	
	Animales sacrificados	Peso canal total (toneladas)	Animales sacrificados	Peso canal total (toneladas)	Animales sacrificados	Peso canal total (toneladas)
BOVINO	**2.450.507**	**697.832**	**–**	**–**	**2.450.507**	**697.832**
Terneras + Bovino jóven	817.090	196.708	–	–	817.090	196.708
Novillas	452.908	119.520	–	–	452.908	119.520
Vacas	389.056	116.365	–	–	389.056	116.365
Toros	791.453	265.239	–	–	791.453	265.239
OVINO	**8.370.897**	**104.664**	**–**	**–**	**8.370.897**	**104.664**
Corderos de 10 o menos kg canal	2.721.598	19.339	–	–	2.721.598	19.339
Corderos de más de 10 canal	4.747.881	64.778	–	–	4.747.881	64.778
Ovino mayor	901.418	20.547	–	–	901.418	20.547
CAPRINO	**1.151.538**	**9.541**	**–**	**–**	**1.151.538**	**9.541**
Cabritos lechales	852.545	4.262	–	–	852.545	4.262
Chivos	49.335	493	–	–	49.335	493
Caprino mayor	249.658	4.786	–	–	249.658	4.786
PORCINO	**53.094.992**	**4.870.714**	**–**	**–**	**53.094.992**	**4.870.714**
Lechones	1.389.283	12.040	–	–	1.389.283	12.040
Otros porcinos	51.705.709	4.858.673	–	–	51.705.709	4.858.673
EQUINO	**31.428**	**8.267**	**–**	**–**	**31.428**	**8.267**
Caballar	31.061	8.215	–	–	31.061	8.215
Mular y asnal	367	53	–	–	367	53
AVES (1)	**810.767**	**1.697.576**	**–**	**–**	**810.767**	**1.697.576**
Broilers	710.501	1.392.771	–	–	710.501	1.392.771
Gallinas	36.412	60.382	–	–	36.412	60.382
Otras aves	63.854	244.423	–	–	63.854	244.423
CONEJOS (2)	**28.440**	**35.249**	**1.422**	**1.762**	**29.862**	**37.011**
TOTAL	**904.307.140**	**7.423.842**	**1.422.016**	**1.762**	**905.729.156**	**7.425.605**

(1) Miles de animales.
(2) Miles de animales y nueva metodología a partir de 2002.

GRÁFICO: Distribución de los animales sacrificados según clase de ganado. Año 2023

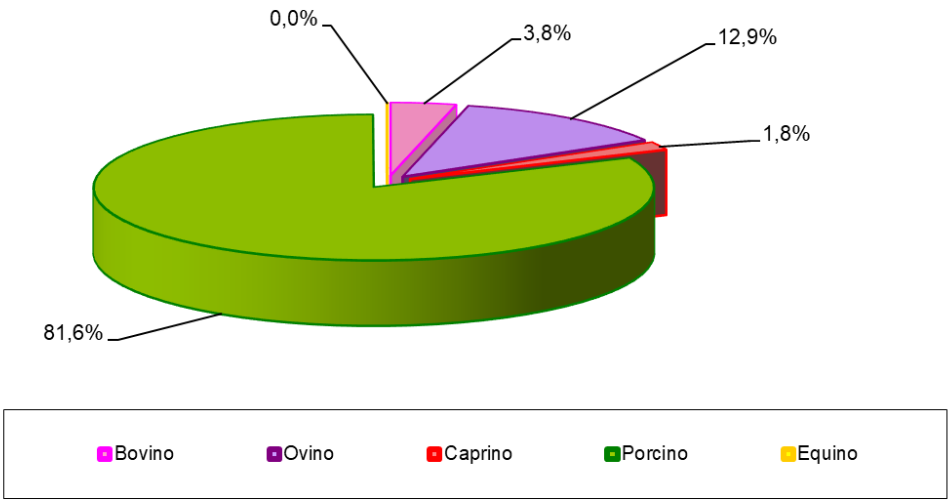

GRÁFICO: Distribución del peso de los animales sacrificados según clase de ganado. Año 2023

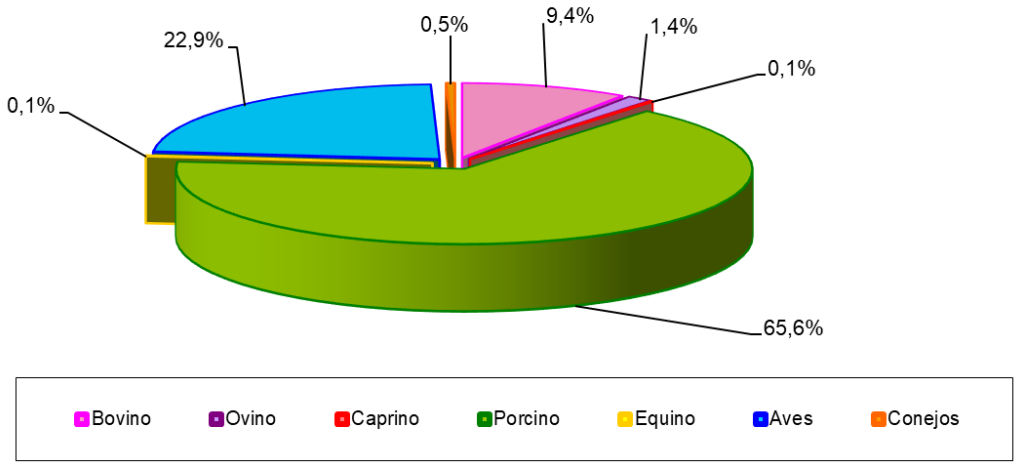

8.2.2.1. CARNE DE BOVINO:
Serie histórica de animales sacrificados y peso canal medio según categorías

Años (*)	Animales sacrificados (miles)					Peso canal medio (kg)			
	Terneras	Novillas	Vacas	Toros	Total	Terneras	Novillas	Vacas	Toros
2007	197,8	735,1	301,8	1.193,3	2.428,0	159,0	247,4	281,4	289,1
2008	225,8	758,7	323,9	1.198,4	2.506,7	157,8	246,3	277,5	291,5
2009	690,1	500,4	312,2	803,9	2.306,6	218,4	241,9	279,9	297,7
2010	869,7	439,9	318,4	674,0	2.302,1	229,9	248,1	285,0	306,7
2011	1.059,2	340,0	331,8	583,8	2.314,8	231,1	247,4	277,0	314,1
2012	1.083,2	320,0	353,8	528,9	2.285,9	230,1	250,8	269,0	315,0
2013	1.050,1	276,1	323,4	572,4	2.222,0	230,6	246,5	278,5	315,4
2014	1.023,6	289,6	314,5	554,8	2.182,6	232,1	253,0	286,5	320,1
2015	1.021,2	326,4	364,1	622,2	2.333,9	233,2	254,6	287,6	321,7
2016	1.065,5	342,9	373,9	591,5	2.373,9	233,1	254,1	289,0	327,1
2017	1.089,7	355,4	362,0	583,9	2.391,0	236,3	258,2	286,7	326,8
2018	1.069,5	416,6	352,9	623,5	2.462,6	237,0	260,6	287,6	329,5
2019	999,7	437,6	342,6	730,8	2.510,8	241,9	261,4	294,8	325,6
2020	940,6	438,6	324,9	718,4	2.422,4	243,8	264,8	295,2	329,0
2021	945,0	448,3	368,6	790,5	2.552,4	243,0	263,1	298,3	329,3
2022	915,8	465,4	410,8	813,5	2.605,5	239,2	261,2	297,3	333,1
2023	817,1	452,9	389,1	791,5	2.450,5	240,7	263,9	299,1	335,1

(*) Hasta el año 2008 la denominación TERNERAS se refiere a animales <170 kgs canal, y a partir de 2009 pasa a ser TERNERAS + BOVINO JOVEN (<12 meses de edad).
(*) Hasta el año 2008 la denominación NOVILLAS se refiere a hembras no paridas >170 kgs canal, y a partir de 2009 pasa a ser hembras no paridas >12 meses de edad.
(*) Hasta el añao 2008 la denominación TOROS se refiere a machos >170 kgs canal y a partir de 2009 pasa a ser machos >12 meses edad y bueyes.

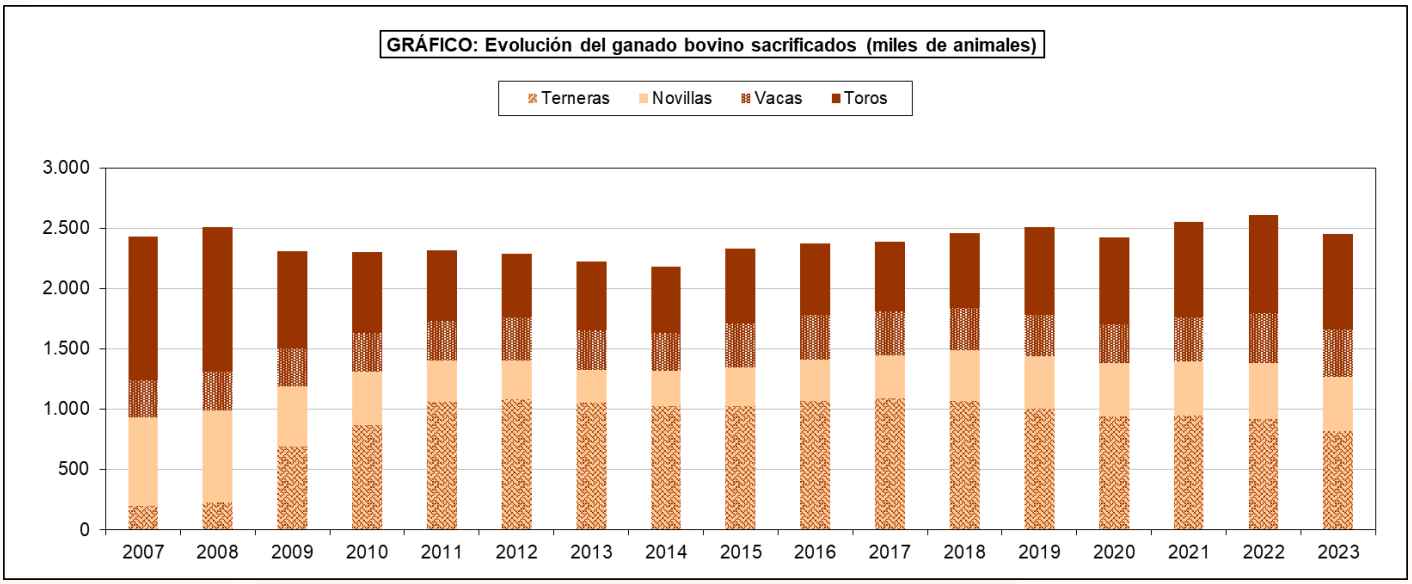

8.2.2.2. CARNE DE BOVINO:
Serie histórica de animales sacrificados y peso canal medio según nuevas categorías 2023

Años	Animales sacrificados								Total	Peso canal medio (kg)							
	Terneras		Bovino Joven		Novillas	Vacas	Toros			Terneras		Bovino Joven		Novillas	Vacas	Toros	
	Machos < 8 meses	Hembras < 8 meses	Machos 8 a 12 meses	Hembras 8 a 12 meses	Hembras > 12 meses sin parir		Machos > 12 meses	Bueyes		Machos < 8 meses	Hembras < 8 meses	Machos 8 a 12 meses	Hembras 8 a 12 meses	Hembras > 12 meses sin parir		Machos > 12 meses	Bueyes
2013	58.711	49.080	531.570	410.710	276.098	323.400	567.628	4.806	2.222.003	174,3	163,8	247,5	224,9	246,5	278,5	314,8	386,6
2014	52.783	40.757	532.569	397.529	289.637	314.523	550.209	4.583	2.182.590	172,0	164,9	245,2	229,5	253,0	286,5	319,5	391,9
2015	56.395	36.606	533.744	394.440	326.435	364.083	617.315	4.877	2.333.895	184,7	175,8	245,3	229,0	254,6	287,6	321,0	413,8
2016	49.979	35.504	558.574	421.472	342.877	373.921	585.750	5.773	2.373.850	189,7	177,1	242,7	230,2	254,1	289,0	326,0	431,6
2017	52.604	38.383	561.758	436.916	355.447	361.984	578.846	5.065	2.391.003	195,4	181,4	249,6	228,9	258,2	286,7	326,0	418,1
2018	58.961	38.450	544.729	427.362	416.616	352.939	618.226	5.274	2.462.557	195,5	184,0	249,1	232,1	260,6	287,6	328,8	413,0
2019	79.268	34.301	523.355	362.800	437.599	342.647	723.411	7.393	2.510.774	211,1	185,9	251,5	239,9	261,4	294,8	324,7	411,7
2020	58.523	31.555	481.029	369.473	438.587	324.878	712.322	6.038	2.422.405	209,2	190,6	254,5	239,9	264,8	295,2	328,3	416,7
2021	42.436	28.853	494.258	379.439	448.318	368.561	781.447	9.056	2.552.368	203,9	184,2	253,6	238,1	263,1	298,3	328,8	368,8
2022	41.983	31.955	468.935	372.944	465.403	410.764	807.094	6.426	2.605.504	202,5	186,2	250,2	234,0	261,2	297,3	332,5	414,9
2023	33.700	27.452	407.645	348.293	452.908	389.056	783.873	7.580	2.450.507	204,8	187,7	249,6	238,0	263,9	299,1	334,2	428,3

(*) Nuevas clasificaciones de animales a partir del año 2009.

8.2.2.3. CARNE DE BOVINO:
Serie histórica del peso canal total y precio en vivo percibido según clases de animales

Años	Peso canal total (toneladas)					Precio en vivo percibido por los ganaderos (euros/100kg vivo) (1)			
	Terneras	Novillas	Vacas	Toros	Total	Terneras	Novillas	Vacas	Toros
2007	31.445	181.839	84.918	344.966	643.167	213,9	198,7	170,3	102,5
2008	35.627	186.852	89.884	349.367	661.732	209,7	193,8	167,1	107,7
2009 (*)	150.695	121.013	87.399	239.318	598.425	219,8	177,2	103,1	207,3
2010	199.955	109.159	90.751	206.730	606.596	210,0	172,0	99,1	193,8
2011	244.731	84.121	91.909	183.352	604.112	227,5	183,8	121,8	207,2
2012	249.278	80.253	95.186	166.603	591.320	246,3	197,3	144,5	227,6
2013	242.187	68.048	90.079	180.527	580.840	255,0	204,2	150,6	230,6
2014	237.629	73.287	90.110	177.574	578.600	251,9	201,3	140,5	222,6
2015	238.108	83.105	104.715	200.176	626.104	231,0	186,2	137,2	212,3
2016	248.377	87.112	108.065	193.459	637.013	239,6	195,6	129,4	212,1
2017	257.455	91.772	103.786	190.849	643.861	248,6	215,2	139,2	219,9
2018	253.488	108.585	101.489	205.446	669.008	235,1	213,0	139,1	223,1
2019	241.801	114.401	101.023	237.938	695.163	226,7	206,9	130,2	223,7
2020	229.318	116.137	95.911	236.374	677.740	215,4	198,1	118,1	224,9
2021	229.656	117.958	109.957	260.308	717.879	227,7	210,9	123,7	239,7
2022	219.039	121.574	122.123	271.013	733.748	287,8	258,8	180,2	309,9
2023	196.708	119.520	116.365	265.239	697.832	324,1	290,6	188,4	334,8

(*) Hasta el año 2008 la denominación TERNERAS se refiere a animales <170 kgs canal, y a partir de 2009 pasa a ser TERNERAS + BOVINO JOVEN (<12 meses de edad).
(*) Hasta el año 2008 la denominación NOVILLAS se refiere a hembras no paridas >170 kgs canal, y a partir de 2009 pasa a ser hembras no paridas >12 meses de edad.
(*) Hasta el añao 2008 la denominación TOROS se refiere a machos >170 kgs canal y a partir de 2009 pasa a ser machos >12 meses edad y bueyes.
(1) Precios años 2003-2008 calculados en Base 2005=100; Precios años 2010-2015 calculados en Base 2010=100; Precios año 2009 calculados mediante enlace de las Bases.

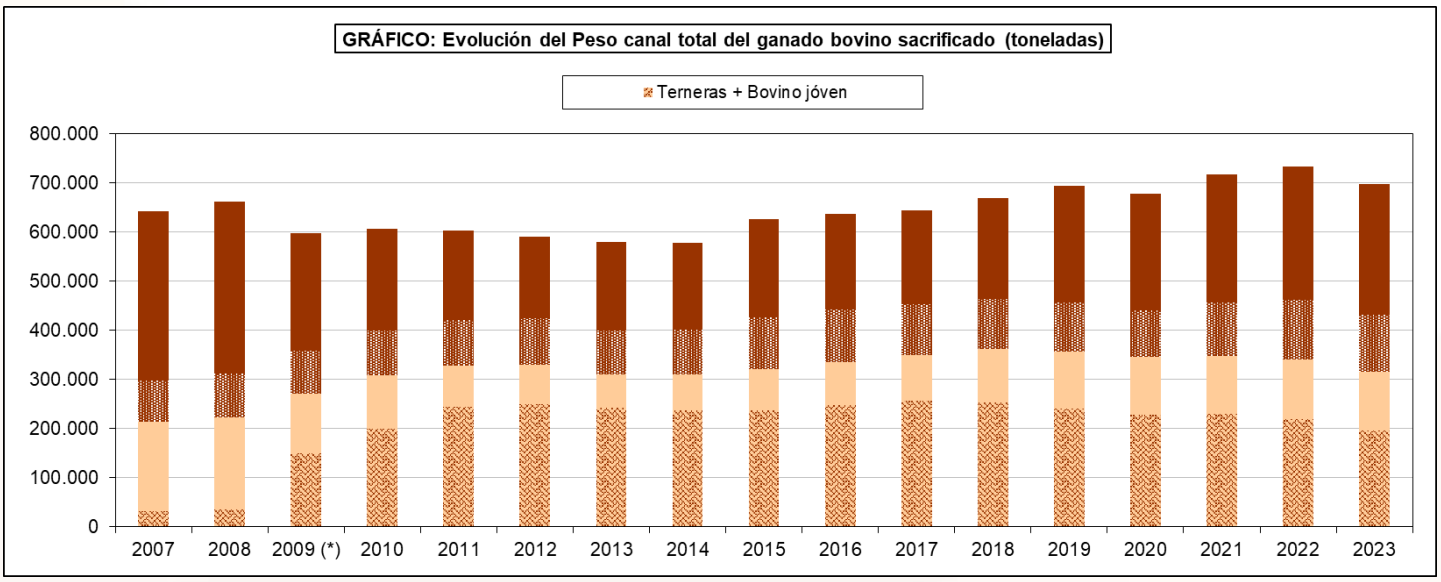

8.2.2.4. CARNE DE BOVINO:
Serie histórica del peso canal total y precio en vivo percibido según clases de animales y nuevas categorías, 2023

Años	Peso canal total (toneladas)								
	Terneras		Bovino Joven		Novillas	Vacas	Toros		Total
	Machos < 8 meses	Hembras < 8 meses	Machos 8 a 12 meses	Hembras 8 a 12 meses	Hembras > 12 meses sin parir		Machos > 12 meses	Bueyes	
2013	10.231	8.038	131.549	92.368	68.048	90.079	178.669	1.858	580.840
2014	9.078	6.720	130.590	91.241	73.287	90.110	175.778	1.796	578.600
2015	10.417	6.436	130.923	90.333	83.105	104.715	198.158	2.018	626.104
2016	9.481	6.287	135.588	97.021	87.112	108.065	190.967	2.492	637.013
2017	10.277	6.965	140.219	99.993	91.772	103.786	188.731	2.117	643.861
2018	11.528	7.074	135.693	99.193	108.585	101.489	203.268	2.178	669.008
2019	16.734	6.378	131.641	87.049	114.401	101.023	234.895	3.044	695.163
2020	12.244	6.013	122.422	88.639	116.137	95.911	233.858	2.516	677.740
2021	8.654	5.315	125.345	90.341	117.958	109.957	256.968	3.340	717.879
2022	8.503	5.950	117.319	87.268	121.574	122.123	268.346	2.666	733.748
2023	6.903	5.153	101.755	82.897	119.520	116.365	261.992	3.247	697.832

(*) Nuevas clasificaciones de animales a partir del año 2009.

Años	Precio en vivo percibido (euros/100kg/vivo)							
	Terneras		Bovino Joven		Novillas	Vacas	Toros	
	Machos < 8 meses	Hembras < 8 meses	Machos 8 a 12 meses	Hembras 8 a 12 meses	Hembras > 12 meses sin parir		Machos > 12 meses	Bueyes
2013	254,97	254,97	254,97	254,97	204,15	150,57	230,59	230,59
2014	251,89	251,89	251,89	251,89	201,32	140,45	222,63	222,63
2015	231,00	231,00	231,00	231,00	186,24	137,18	212,26	212,26
2016	248,53	248,53	224,83	224,83	195,55	129,40	212,07	212,07
2017	285,54	285,54	228,35	228,35	215,21	139,19	219,92	219,92
2018	268,02	268,02	236,55	236,55	213,00	139,13	223,12	223,12
2019	253,01	253,01	226,25	226,25	206,85	130,18	223,74	223,74
2020	238,42	238,42	252,65	252,65	198,11	118,05	224,94	224,94
2021	252,40	252,40	265,98	265,98	210,92	123,70	239,71	239,71
2022	273,43	273,43	286,22	286,22	258,84	180,19	309,91	309,91
2023	327.77	327.77	369.07	369.07	290,57	188,37	334,75	334,75

(*) Nuevas clasificaciones de animales a partir del año 2009.

8.2.2.5. CARNE DE BOVINO:
Análisis autonómico de animales sacrificados y peso canal medio según categorías, 2023

Comunidades Autónomas	Número de animales sacrificados					Peso canal medio (kilogramos)			
	Terneras + Bovino joven	Novillas	Vacas	Toros	Total	Terneras + Bovino joven	Novillas	Vacas	Toros
Galicia	203.010	26.913	127.395	20.030	377.348	219,7	248,1	303,2	325,1
Principado de Asturias	21.819	7.692	11.601	13.883	54.995	223,7	235,5	281,6	330,3
Cantabria	d/c	d/c	d/c	d/c	d/c	d/c	d/c	d/c	d/c
País Vasco	8.334	16.656	4.042	6.961	35.993	254,7	263,1	333,5	329,8
C. Foral de Navarra	27.116	4.657	20.262	4.836	56.871	318,2	269,0	300,4	348,4
La Rioja	d/c	d/c	d/c	d/c	d/c	d/c	d/c	d/c	d/c
Aragón	34.160	14.547	756	82.494	131.957	262,0	256,2	316,5	317,2
Cataluña	263.880	60.067	11.797	150.617	486.361	244,5	255,2	311,3	306,2
Baleares (Islas)	2.663	1.218	1.248	2.270	7.399	224,9	237,1	278,6	274,3
Castilla y León	98.691	110.789	100.151	113.922	423.553	235,2	270,6	301,8	339,4
C. de Madrid	17.146	40.011	25.601	41.130	123.888	246,3	275,9	284,9	358,4
Castilla-La Mancha	39.120	55.484	8.624	79.357	182.585	240,9	253,7	336,1	367,6
C. Valenciana	52.651	53.472	4.225	168.077	278.425	264,0	275,0	294,0	338,9
Región de Murcia	8.307	3.063	12.414	26.324	50.108	265,6	310,1	275,8	366,8
Extremadura	10.672	30.668	21.512	43.077	105.929	244,0	266,9	294,9	353,4
Andalucía	14.870	15.051	26.162	32.165	88.248	226,6	256,9	276,1	334,7
Canarias	4.260	4.704	1.023	1.757	11.744	228,4	267,1	349,6	317,0
ESPAÑA	**817.090**	**452.908**	**389.056**	**791.453**	**2.450.507**	**240,7**	**263,9**	**299,1**	**335,1**

(*) Hasta el año 2008 la denominación TERNERAS se refiere a animales <170 kgs canal, y a partir de 2009 pasa a ser TERNERAS + BOVINO JOVEN (<12 meses de edad).
(*) Hasta el año 2008 la denominación NOVILLAS se refiere a hembras no paridas >170 kgs canal, y a partir de 2009 pasa a ser hembras no paridas >12 meses de edad.
(*) Hasta el añao 2008 la denominación TOROS se refiere a machos >170 kgs canal y a partir de 2009 pasa a ser machos >12 meses edad y bueyes.

GRÁFICO: Distribución del ganado bovino sacrificado. Año 2023

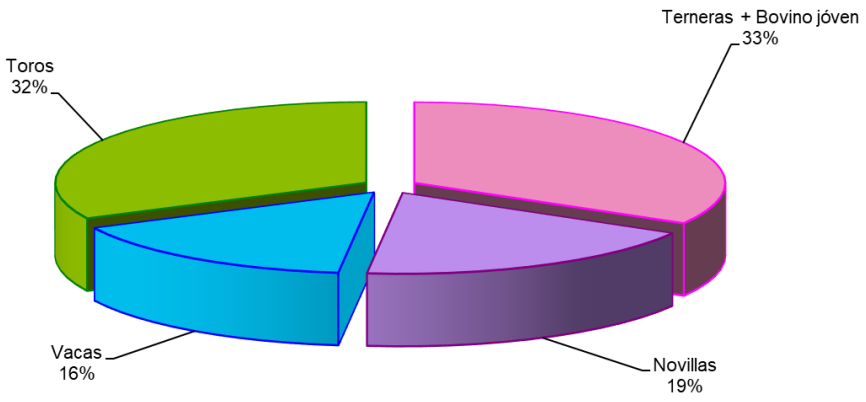

8.2.2.6. CARNE DE BOVINO: Análisis autonómico de animales sacrificados y peso canal medio según nuevas categorías, 2023

Comunidades Autónomas	Animales sacrificados									Peso canal medio (kg)							
	Terneras		Bovino Joven		Novillas	Vacas	Toros		Total	Terneras		Bovino Joven		Novillas	Vacas	Toros	
	Machos < 8 meses	Hembras < 8 meses	Machos 8 a 12 meses	Hembras 8 a 12 meses	Hembras > 12 meses sin parir		Machos > 12 meses	Bueyes		Machos < 8 meses	Hembras < 8 meses	Machos 8 a 12 meses	Hembras 8 a 12 meses	Hembras > 12 meses sin parir		Machos > 12 meses	Bueyes
Galicia	20.342	14.968	94.825	72.875	5.350	127.395	19.149	881	377.348	203,4	179,7	237,7	209,0	248,1	303,2	313,0	587,9
Principado de Asturias	1.145	2.065	9.208	9.401	7.692	11.601	13.802	81	54.995	196,7	162,1	260,3	204,6	235,5	281,6	329,3	502,7
Cantabria	d/c	d/c	d/c	d/c	d/c	d/c	d/c	d/c	d/c	d/c	d/c	d/c	d/c	d/c	d/c	d/c	d/c
País Vasco	128	151	2.602	5.453	16.656	4.042	6.015	946	35.993	192,9	215,1	285,1	242,7	263,1	333,5	329,3	333,6
C. Foral de Navarra	–	–	–	27.116	4.657	20.262	4.836	–	56.871	–	–	–	318,2	269,0	300,4	348,4	–
La Rioja	d/c	d/c	d/c	d/c	d/c	d/c	d/c	d/c	d/c	d/c	d/c	d/c	d/c	d/c	d/c	d/c	d/c
Aragón	3.742	533	285	29.600	14.547	756	81.912	582	131.957	235,5	208,2	280,1	266,1	256,2	316,5	316,8	378,1
Cataluña	945	2.485	161.302	99.148	60.067	11.797	150.533	84	486.361	177,7	212,2	252,0	233,8	255,2	311,3	306,1	426,6
Baleares (Islas)	6	4	1.287	1.366	1.218	1.248	2.218	52	7.399	213,2	155,8	228,2	222,0	237,1	278,6	272,3	359,3
Castilla y León	3.071	3.928	51.579	40.113	110.789	100.151	113.197	725	423.553	203,9	209,9	238,5	235,9	270,6	301,8	338,2	540,6
C. de Madrid	335	244	9.864	6.703	40.011	25.601	40.293	837	123.888	223,2	241,8	243,8	251,2	275,9	284,9	357,6	400,3
Castilla-La Mancha	211	289	19.236	19.384	55.484	8.624	79.356	1	182.585	248,8	223,6	260,0	222,2	253,7	336,1	367,6	320,0
C. Valenciana	385	765	38.562	12.939	53.472	4.225	168.067	10	278.425	250,2	194,8	272,7	242,5	275,0	294,0	338,9	414,4
Región de Murcia	65	97	3.959	4.186	3.063	12.414	26.324	–	50.108	280,5	236,1	282,4	250,1	310,1	275,8	366,8	–
Extremadura	554	728	1.870	7.520	30.668	21.512	42.591	486	105.929	178,6	178,0	257,7	251,8	266,9	294,9	352,8	408,3
Andalucía	2.216	428	7.700	4.526	15.051	26.162	29.543	2.622	88.248	180,0	175,0	243,3	226,0	256,9	276,1	329,4	395,2
Canarias	15	24	893	3.328	4.704	1.023	1.748	9	11.744	120,0	192,7	237,9	226,6	267,1	349,6	316,1	497,0
ESPAÑA	**33.700**	**27.452**	**407.645**	**348.293**	**452.908**	**389.056**	**783.873**	**7.580**	**2.450.507**	**204,8**	**187,7**	**249,6**	**238,0**	**263,9**	**299,1**	**334,2**	**428,3**

(*) Nuevas clasificaciones de animales a partir del año 2009.

8.2.2.7. CARNE DE BOVINO: Análisis autonómico del peso canal total obtenido según destino de la producción y categorías, 2023 (Toneladas)

Comunidades Autónomas	Consumo directo					Consumo industrial					Total
	Terneras + Bovino joven	Novillas	Vacas	Toros	Total	Terneras + Bovino joven	Novillas	Vacas	Toros	Total	
Galicia	44.493,9	6.325,4	26.848,0	6.104,4	83.771,6	106,4	351,9	11.777,0	407,5	12.642,7	96.414,3
Principado de Asturias	410,7	990,5	568,9	255,5	2.225,6	4.469,6	820,9	2.698,2	4.329,9	12.318,6	14.544,2
Cantabria	d/c	d/c	d/c	d/c	d/c	d/c	d/c	d/c	d/c	d/c	d/c
País Vasco	2.122,6	4.382,1	1.348,1	2.296,1	10.148,8	–	–	–	–	–	10.148,8
C. Foral de Navarra	8.629,6	1.252,9	5.507,4	1.685,1	17.075,1	–	–	578,3	–	578,3	17.653,4
La Rioja	d/c	d/c	d/c	d/c	d/c	d/c	d/c	d/c	d/c	d/c	d/c
Aragón	7.904,1	3.726,9	48,9	23.834,4	35.514,3	1.045,6	–	190,4	2.336,2	3.572,2	39.086,4
Cataluña	59.270,1	14.729,4	3.261,5	43.929,2	121.190,1	5.253,5	599,6	410,6	2.188,9	8.452,6	129.642,7
Baleares (Islas)	598,8	288,8	347,6	622,7	1.857,9	–	–	–	–	–	1.857,9
Castilla y León	23.213,7	29.976,3	30.221,1	36.582,0	119.993,1	–	–	–	2.087,5	2.087,5	122.080,6
C. de Madrid	4.222,8	11.039,3	7.293,7	14.742,8	37.298,6	–	–	–	–	–	37.298,6
Castilla-La Mancha	9.425,1	14.052,3	1.803,5	28.829,1	54.110,0	–	22,2	1.095,3	344,9	1.462,4	55.572,3
C. Valenciana	13.899,1	14.706,3	1.242,3	56.967,4	86.815,1	–	–	–	–	–	86.815,1
Región de Murcia	1.960,7	576,7	3.385,1	8.999,7	14.922,2	245,4	373,1	38,3	655,3	1.312,2	16.234,4
Extremadura	2.603,8	8.185,1	5.865,2	15.223,2	31.877,3	–	–	477,6	–	477,6	32.355,0
Andalucía	1.468,2	1.000,9	2.003,9	4.773,1	9.246,0	1.901,8	2.865,3	5.219,6	5.993,7	15.980,3	25.226,3
Canarias	973,0	1.256,6	357,7	557,0	3.144,3	–	–	–	–	–	3.144,3
ESPAÑA	183.685,5	114.487,2	93.879,6	246.894,8	638.947,1	13.022,2	5.033,0	22.485,3	18.343,9	58.884,4	697.831,5

(*) Hasta el año 2008 la denominación TERNERAS se refiere a animales <170 kgs canal, y a partir de 2009 pasa a ser TERNERAS + BOVINO JOVEN (<12 meses de edad). (*) Hasta el año 2008 la denominación NOVILLAS se refiere a hembras no paridas >170 kgs canal, y a partir de 2009 pasa a ser hembras no paridas >12 meses de edad. (*) Hasta el añao 2008 la denominación TOROS se refiere a machos >170 kgs canal y a partir de 2009 pasa a ser machos >12 meses edad y bueyes.

GRÁFICO: Distribución del consumo directo de ganado bovino. Año 2023

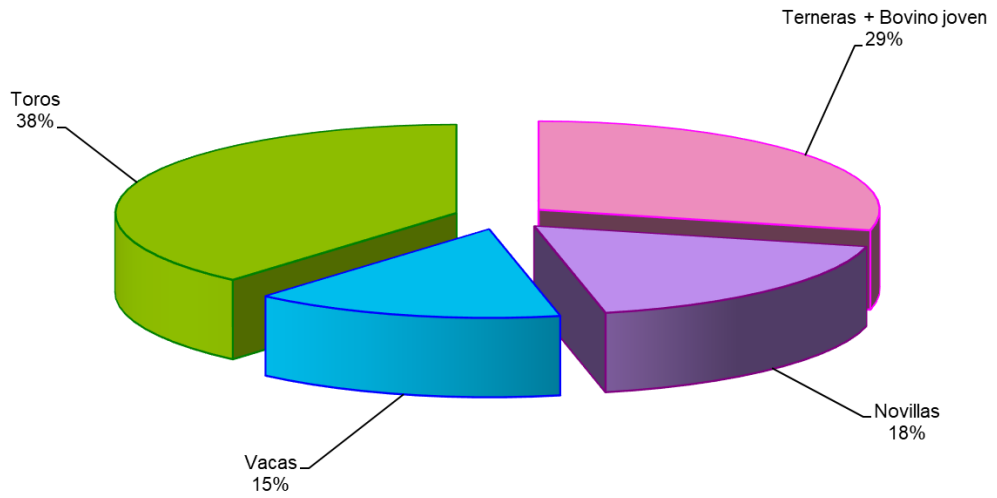

GRÁFICO: Distribución del consumo industrial de ganado bovino. Año 2023

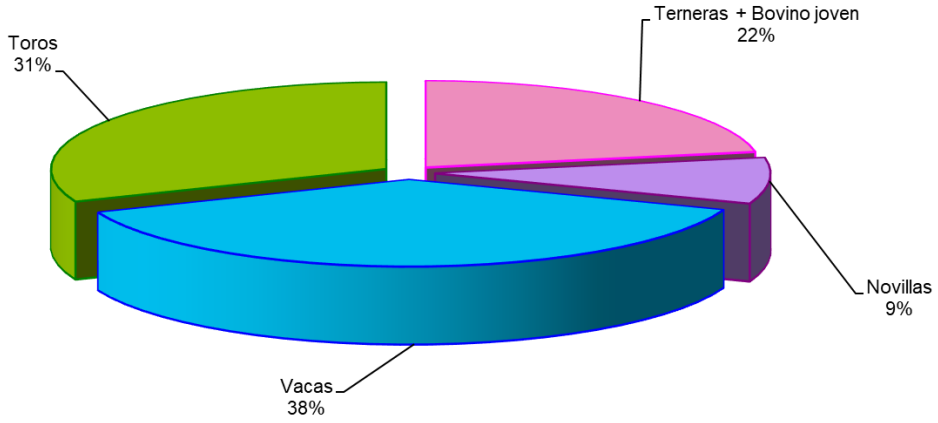

8.2.2.8. CARNE DE BOVINO: Análisis autonómico del peso canal total obtenido según destino de la producción y nuevas categorías, 2023 (Toneladas)

Comunidades Autónomas	Consumo Directo									Consumo Industrial									Total
	Terneras		Bovino Joven		Novillas	Vacas	Toros		Total	Terneras		Bovino Joven		Novillas	Vacas	Toros		Total	
	Machos < 8 meses	Hembras < 8 meses	Machos 8 a 12 meses	Hembras 8 a 12 meses	Hembras > 12 meses sin parir		Machos > 12 meses	Bueyes		Machos < 8 meses	Hembras < 8 meses	Machos 8 a 12 meses	Hembras 8 a 12 meses	Hembras > 12 meses sin parir		Machos > 12 meses	Bueyes		
Galicia	4.128,0	2.683,6	22.479,4	15.202,8	6.325,4	26.848,0	5.601,7	502,8	83.771,6	9,9	5,8	63,4	27,2	351,9	11.777,0	392,3	15,2	12.642,7	96.414,3
Principado de Asturias	21,6	23,5	190,8	174,8	990,5	568,9	253,9	1,6	2.225,6	203,6	311,1	2.205,8	1.749,1	820,9	2.698,2	4.290,8	39,1	12.318,6	14.544,2
Cantabria	d/c	d/c	d/c	d/c	d/c	d/c	d/c	d/c	d/c	d/c	d/c	d/c	d/c	d/c	d/c	d/c	d/c	d/c	d/c
País Vasco	24,7	32,5	741,8	1.323,6	4.382,1	1.348,1	1.980,5	315,6	10.148,8	–	–	–	–	–	–	–	–	–	10.148,8
C. Foral de Navarra	–	–	–	8.629,6	1.252,9	5.507,4	1.685,1	–	17.075,1	–	–	–	–	–	578,3	–	–	578,3	17.653,4
La Rioja	d/c	d/c	d/c	d/c	d/c	d/c	d/c	d/c	d/c	d/c	d/c	d/c	d/c	d/c	d/c	d/c	d/c	d/c	d/c
Aragón	773,3	92,2	79,8	6.958,7	3.726,9	48,9	23.741,1	93,2	35.514,3	107,9	18,7	–	918,9	–	190,4	2.209,4	126,8	3.572,2	39.086,4
Cataluña	163,4	522,5	36.892,1	21.692,1	14.729,4	3.261,5	43.893,3	35,8	121.190,1	4,5	4,8	3.751,1	1.493,0	599,6	410,6	2.188,9	–	8.452,6	129.642,7
Baleares (Islas)	1,3	0,6	293,6	303,2	288,8	347,6	604,1	18,7	1.857,9	–	–	–	–	–	–	–	–	–	1.857,9
Castilla y León	626,3	824,4	12.300,2	9.462,9	29.976,3	30.221,1	36.190,1	391,9	119.993,1	–	–	–	–	–	–	2.087,5	–	2.087,5	122.080,6
C. de Madrid	74,8	59,0	2.405,0	1.684,0	11.039,3	7.293,7	14.407,8	335,0	37.298,6	–	–	–	–	–	–	–	–	–	37.298,6
Castilla-La Mancha	52,5	64,6	5.000,6	4.307,4	14.052,3	1.803,5	28.828,9	0,2	54.110,0	–	–	–	–	22,2	1.095,3	344,8	0,1	1.462,4	55.572,3
C. Valenciana	96,3	149,0	10.515,8	3.138,0	14.706,3	1.242,3	56.963,3	4,1	86.815,1	–	–	–	–	–	–	–	–	–	86.815,1
Región de Murcia	13,4	20,0	1.006,1	921,2	576,7	3.385,1	8.999,7	–	14.922,2	4,8	2,9	112,1	125,6	373,1	38,3	655,3	–	1.312,2	16.234,4
Extremadura	98,9	129,6	481,9	1.893,5	8.185,1	5.865,2	15.024,7	198,4	31.877,3	–	–	–	–	–	477,6	–	–	477,6	32.355,0
Andalucía	353,8	35,5	816,0	263,0	1.000,9	2.003,9	3.745,6	1.027,5	9.246,0	45,1	39,4	1.057,5	759,8	2.865,3	5.219,6	5.985,0	8,6	15.980,3	25.226,3
Canarias	1,8	4,6	212,4	754,1	1.256,6	357,7	552,5	4,5	3.144,3	–	–	–	–	–	–	–	–	–	3.144,3
ESPAÑA	**6.526,9**	**4.770,0**	**94.565,4**	**77.823,3**	**114.487,2**	**93.879,6**	**243.838,0**	**3.056,8**	**638.947,1**	**375,9**	**382,9**	**7.189,9**	**5.073,7**	**5.033,0**	**22.485,3**	**18.154,1**	**189,9**	**58.884,4**	**697.831,5**

(*) Nuevas clasificaciones de animales a partir del año 2009.



8.2.2.9. CARNE DE BOVINO:
Desagregación provincial de animales sacrificados y peso canal medio según categorías, 2023

Provincias y Comunidades Autónomas	Número de animales sacrificados					Peso canal medio (kilogramos)			
	Terneras + Bovino joven	Novillas	Vacas	Toros	Total	Terneras + Bovino joven	Novillas	Vacas	Toros
A Coruña	57.348	5.216	36.778	6.939	106.281	228	243	295	325
Lugo	69.129	8.956	20.447	9.471	108.003	231	268	318	317
Ourense	40.495	3.369	20.186	1.495	65.545	207	222	270	312
Pontevedra	36.038	9.372	49.984	2.125	97.519	200	242	316	371
GALICIA	**203.010**	**26.913**	**127.395**	**20.030**	**377.348**	**220**	**248**	**303**	**325**
P. DE ASTURIAS	**21.819**	**7.692**	**11.601**	**13.883**	**54.995**	**224**	**235**	**282**	**330**
CANTABRIA	**d/c**	**d/c**	**d/c**	**d/c**	**d/c**	**d/c**	**d/c**	**d/c**	**d/c**
Álava	d/c	d/c	d/c	d/c	d/c	d/c	d/c	d/c	d/c
Guipúzcoa	8.331	16.596	4.005	6.922	35.854	255	263	333	330
Vizcaya	d/c	d/c	d/c	d/c	d/c	d/c	d/c	d/c	d/c
PAÍS VASCO	**8.334**	**16.656**	**4.042**	**6.961**	**35.993**	**255**	**263**	**334**	**330**
NAVARRA	**27.116**	**4.657**	**20.262**	**4.836**	**56.871**	**318**	**269**	**300**	**348**
LA RIOJA	**d/c**	**d/c**	**d/c**	**d/c**	**d/c**	**d/c**	**d/c**	**d/c**	**d/c**
Huesca	33.876	114	686	61.736	96.412	262	277	318	318
Teruel	d/c	d/c	d/c	d/c	d/c	d/c	d/c	d/c	d/c
Zaragoza	d/c	d/c	d/c	d/c	d/c	d/c	d/c	d/c	d/c
ARAGÓN	**34.160**	**14.547**	**756**	**82.494**	**131.957**	**262**	**256**	**317**	**317**
Barcelona	153.623	44.255	7.789	79.976	285.643	240	252	312	322
Girona	87.383	8.266	3.857	29.980	129.486	249	252	310	301
Lleida	d/c	d/c	d/c	d/c	d/c	d/c	d/c	d/c	d/c
Tarragona	d/c	d/c	d/c	d/c	d/c	d/c	d/c	d/c	d/c
CATALUÑA	**263.880**	**60.067**	**11.797**	**150.617**	**486.361**	**245**	**255**	**311**	**306**
BALEARES	**2.663**	**1.218**	**1.248**	**2.270**	**7.399**	**225**	**237**	**279**	**274**
Ávila	6.813	20.981	2.019	10.131	39.944	263	290	355	374
Burgos	d/c	d/c	d/c	d/c	d/c	d/c	d/c	d/c	d/c
León	31.065	9.004	2.279	9.604	51.952	225	255	344	372
Palencia	3.095	5.098	5.213	3.573	16.979	225	252	268	330
Salamanca	14.529	18.407	43.471	25.971	102.378	227	262	292	315
Segovia	d/c	d/c	d/c	d/c	d/c	d/c	d/c	d/c	d/c
Soria	d/c	d/c	d/c	d/c	d/c	d/c	d/c	d/c	d/c
Valladolid	19.542	25.758	27.484	23.737	96.521	232	275	304	340
Zamora	d/c	d/c	d/c	d/c	d/c	d/c	d/c	d/c	d/c
CASTILLA Y LEÓN	**98.691**	**110.789**	**100.151**	**113.922**	**423.553**	**235**	**271**	**302**	**339**

8.2.2.9. CARNE DE BOVINO:
Desagregación provincial de animales sacrificados y peso canal medio según categorías, 2023

Provincias y Comunidades Autónomas	Número de animales sacrificados					Peso canal medio (kilogramos)			
	Terneras + Bovino joven	Novillas	Vacas	Toros	Total	Terneras + Bovino joven	Novillas	Vacas	Toros
MADRID	**17.146**	**40.011**	**25.601**	**41.130**	**123.888**	**246**	**276**	**285**	**358**
Albacete	d/c	d/c	d/c	d/c	d/c	d/c	d/c	d/c	d/c
Ciudad Real	9.376	6.050	1.229	43.109	59.764	286	271	272	358
Cuenca	d/c	d/c	d/c	d/c	d/c	d/c	d/c	d/c	d/c
Guadalajara	d/c	d/c	d/c	d/c	d/c	d/c	d/c	d/c	d/c
Toledo	29.724	49.378	7.099	36.233	122.434	227	252	350	379
CASTILLA-LA MANCHA	**39.120**	**55.484**	**8.624**	**79.357**	**182.585**	**241**	**254**	**336**	**368**
Alicante	d/c	d/c	d/c	d/c	d/c	d/c	d/c	d/c	d/c
Castellón	1.387	676	437	1.593	4.093	231	238	165	271
Valencia	d/c	d/c	d/c	d/c	d/c	d/c	d/c	d/c	d/c
C. VALENCIANA	**52.651**	**53.472**	**4.225**	**168.077**	**278.425**	**264**	**275**	**294**	**339**
R. DE MURCIA	**8.307**	**3.063**	**12.414**	**26.324**	**50.108**	**266**	**310**	**276**	**367**
Badajoz	d/c	d/c	d/c	d/c	d/c	d/c	d/c	d/c	d/c
Cáceres	d/c	d/c	d/c	d/c	d/c	d/c	d/c	d/c	d/c
EXTREMADURA	**10.672**	**30.668**	**21.512**	**43.077**	**105.929**	**244**	**267**	**295**	**353**
Almería	d/c	d/c	d/c	d/c	d/c	d/c	d/c	d/c	d/c
Cádiz	–	–	–	–	–	–	–	–	–
Córdoba	d/c	d/c	d/c	d/c	d/c	d/c	d/c	d/c	d/c
Granada	d/c	d/c	d/c	d/c	d/c	d/c	d/c	d/c	d/c
Huelva	–	–	–	–	–	–	–	–	–
Jaén	d/c	d/c	d/c	d/c	d/c	d/c	d/c	d/c	d/c
Málaga	–	–	–	–	–	–	–	–	–
Sevilla	7.430	5.104	11.549	20.031	44.114	211	260	260	334
ANDALUCÍA	**14.870**	**15.051**	**26.162**	**32.165**	**88.248**	**227**	**257**	**276**	**335**
Las Palmas	d/c	d/c	d/c	d/c	d/c	d/c	d/c	d/c	d/c
S.C. de Tenerife	d/c	d/c	d/c	d/c	d/c	d/c	d/c	d/c	d/c
CANARIAS	**4.260**	**4.704**	**1.023**	**1.757**	**11.744**	**228**	**267**	**350**	**317**
ESPAÑÁ	**817.090**	**452.908**	**389.056**	**791.453**	**2.450.507**	**241**	**264**	**299**	**335**

(*) Hasta el año 2008 la denominación TERNERAS se refiere a animales <170 kgs canal, y a partir de 2009 pasa a ser TERNERAS + BOVINO JOVEN (<12 meses de edad).
(*) Hasta el año 2008 la denominación NOVILLAS se refiere a hembras no paridas >170 kgs canal, y a partir de 2009 pasa a ser hembras no paridas >12 meses de edad.
(*) Hasta el año 2008 la denominación TOROS se refiere a machos >170 kgs canal y a partir de 2009 pasa a ser machos >12 meses edad y bueyes d/c: Datos Confidenciales.

8.2.2.10. CARNE DE BOVINO: Desagregación provincial de animales sacrificados y peso canal medio según nuevas categorías, 2023

Provincias y Comunidades Autónomas	Número de animales sacrificados									Peso canal medio (kilogramos)							
	TERNERAS		BOVINO JOVEN		NOVILLAS	VACAS	TOROS		TOTAL	TERNERAS		BOVINO JOVEN		NOVILLAS	VACAS	TOROS	
	Machos < 8 meses	Hembras < 8 meses	Machos 8 a 12 meses	Hembras 8 a 12 meses	Hembras > 12 meses sin parir		Machos > 12 meses	Bueyes		Machos < 8 meses	Hembras < 8 meses	Machos 8 a 12 meses	Hembras 8 a 12 meses	Hembras > 12 meses sin parir		Machos > 12 meses	Bueyes
A Coruña	4.537	3.088	30.353	19.370	5.216	36.778	6.886	53	106.281	210,5	204,9	237,6	221,9	243,2	295,3	322,8	646,6
Lugo	3.896	2.278	39.459	23.496	8.956	20.447	9.302	169	108.003	212,5	184,8	245,0	213,7	267,5	317,8	311,2	614,2
Ourense	5.638	4.252	12.278	18.327	3.369	20.186	1.190	305	65.545	206,6	176,1	227,4	199,9	221,6	269,9	247,1	567,4
Pontevedra	6.271	5.350	12.735	11.682	9.372	49.984	1.771	354	97.519	189,7	165,8	225,6	192,4	241,8	316,4	328,6	584,3
GALICIA	**20.342**	**14.968**	**94.825**	**72.875**	**26.913**	**127.395**	**19.149**	**881**	**377.348**	**203,4**	**179,7**	**237,7**	**209,0**	**248,1**	**303,2**	**313,0**	**587,9**
P. DE ASTURIAS	**1.145**	**2.065**	**9.208**	**9.401**	**7.692**	**11.601**	**13.802**	**81**	**54.995**	**196,7**	**162,1**	**260,3**	**204,6**	**235,5**	**281,6**	**329,3**	**502,7**
CANTABRIA	**d/c**	**d/c**	**d/c**	**d/c**	**d/c**	**d/c**	**d/c**	**d/c**	**d/c**	**d/c**	**d/c**	**d/c**	**d/c**	**d/c**	**d/c**	**d/c**	**d/c**
Álava	d/c	d/c	d/c	d/c	d/c	d/c	d/c	d/c	d/c	d/c	d/c	d/c	d/c	d/c	d/c	d/c	d/c
Guipúzcoa	127	150	2.602	5.452	16.596	4.005	5.979	943	35.854	193,3	215,9	285,1	242,7	263,0	332,9	329,7	333,3
Vizcaya	d/c	d/c	d/c	d/c	d/c	d/c	d/c	d/c	d/c	d/c	d/c	d/c	d/c	d/c	d/c	d/c	d/c
PAIS VASCO	**128**	**151**	**2.602**	**5.453**	**16.656**	**4.042**	**6.015**	**946**	**35.993**	**192,9**	**215,1**	**285,1**	**242,7**	**263,1**	**333,5**	**329,3**	**333,6**
NAVARRA	**–**	**–**	**0**	**27.116**	**4.657**	**20.262**	**4.836**	**–**	**56.871**	**0,0**	**0,0**	**0,0**	**318,2**	**269,0**	**300,4**	**348,4**	**–**
LA RIOJA	**d/c**	**d/c**	**d/c**	**d/c**	**d/c**	**d/c**	**d/c**	**d/c**	**d/c**	**d/c**	**d/c**	**d/c**	**d/c**	**d/c**	**d/c**	**d/c**	**d/c**
Huesca	3.713	459	200	29.504	114	686	61.296	440	96.412	235,8	212,7	302,9	266,3	277,0	317,6	317,4	392,0
Teruel	d/c	d/c	d/c	d/c	d/c	d/c	d/c	d/c	d/c	d/c	d/c	d/c	d/c	d/c	d/c	d/c	d/c
Zaragoza	d/c	d/c	d/c	d/c	d/c	d/c	d/c	d/c	d/c	d/c	d/c	d/c	d/c	d/c	d/c	d/c	d/c
ARAGON	**3.742**	**533**	**285**	**29.600**	**14.547**	**756**	**81.912**	**582**	**131.957**	**235,5**	**208,2**	**280,1**	**266,1**	**256,2**	**316,5**	**316,8**	**378,1**

Provincias y Comunidades Autónomas	Número de animales sacrificados									Peso canal medio (kilogramos)							
	TERNERAS		BOVINO JOVEN		NOVILLAS	VACAS	TOROS		TOTAL	TERNERAS		BOVINO JOVEN		NOVILLAS	VACAS	TOROS	
	Machos < 8 meses	Hembras < 8 meses	Machos 8 a 12 meses	Hembras 8 a 12 meses	Hembras > 12 meses sin parir		Machos > 12 meses	Bueyes		Machos < 8 meses	Hembras < 8 meses	Machos 8 a 12 meses	Hembras 8 a 12 meses	Hembras > 12 meses sin parir		Machos > 12 meses	Bueyes
Barcelona	851	296	73.782	78.694	44.255	7.789	79.909	67	285.643	171,7	219,3	250,3	230,8	252,4	312,3	322,1	457,0
Girona	61	62	74.053	13.207	8.266	3.857	29.978	2	129.486	231,2	213,9	250,7	237,0	252,4	310,1	300,8	432,5
Lleida	d/c	d/c	d/c	d/c	d/c	d/c	d/c	d/c	d/c	d/c	d/c	d/c	d/c	d/c	d/c	d/c	d/c
Tarragona	d/c	d/c	d/c	d/c	d/c	d/c	d/c	d/c	d/c	d/c	d/c	d/c	d/c	d/c	d/c	d/c	d/c
CATALUÑA	**945**	**2.485**	**161.302**	**99.148**	**60.067**	**11.797**	**150.533**	**84**	**486.361**	**177,7**	**212,2**	**252,0**	**233,8**	**255,2**	**311,3**	**306,1**	**426,6**
BALEARES	**6**	**4,0**	**1.287**	**1.366**	**1.218**	**1.248**	**2.218**	**52**	**7.399**	**213**	**155,8**	**228,2**	**222,0**	**237,1**	**278,6**	**272,3**	**359,3**
Ávila	105	316	1.882	4.510	20.981	2.019	10.108	23	39.944	202,4	201,9	293,8	256,4	290,4	354,7	374,2	484,1
Burgos	d/c	d/c	d/c	d/c	d/c	d/c	d/c	d/c	d/c	d/c	d/c	d/c	d/c	d/c	d/c	d/c	d/c
León	989	605	24.479	4.992	9.004	2.279	8.913	691	51.952	209,3	197,4	227,7	217,3	255,1	344,0	358,2	543,9
Palencia	d/c	d/c	d/c	d/c	d/c	d/c	d/c	d/c	d/c	d/c	d/c	d/c	d/c	d/c	d/c	d/c	d/c
Salamanca	596	820	4.895	8.218	18.407	43.471	25.971	–	102.378	200,4	189,1	241,0	224,3	262,1	292,0	314,8	–
Segovia	d/c	d/c	d/c	d/c	d/c	d/c	d/c	d/c	d/c	d/c	d/c	d/c	d/c	d/c	d/c	d/c	d/c
Soria	d/c	d/c	d/c	d/c	d/c	d/c	d/c	d/c	d/c	d/c	d/c	d/c	d/c	d/c	d/c	d/c	d/c
Valladolid	694	532	11.637	6.679	25.758	27.484	23.737	–	96.521	195,7	183,5	232,1	239,3	275,1	304,4	340,5	–
Zamora	d/c	d/c	d/c	d/c	d/c	d/c	d/c	d/c	d/c	d/c	d/c	d/c	d/c	d/c	d/c	d/c	d/c
CASTILLA Y LEON	**3.071**	**3.928**	**51.579**	**40.113**	**110.789**	**100.151**	**113.197**	**725**	**423.553**	**203,9**	**209,9**	**238,5**	**235,9**	**270,6**	**301,8**	**338,2**	**540,6**
MADRID	**335**	**244**	**9.864**	**6.703**	**40.011**	**25.601**	**40.293**	**837**	**123.888**	**223,2**	**241,8**	**243,8**	**251,2**	**275,9**	**284,9**	**357,6**	**400,3**

8.2.2.10. CARNE DE BOVINO: Desagregación provincial de animales sacrificados y peso canal medio según nuevas categorías, 2023

Provincias y Comunidades Autónomas	Número de animales sacrificados									Peso canal medio (kilogramos)							
	TERNERAS		BOVINO JOVEN		NOVILLAS	VACAS	TOROS		TOTAL	TERNERAS		BOVINO JOVEN		NOVILLAS	VACAS	TOROS	
	Machos < 8 meses	Hembras < 8 meses	Machos 8 a 12 meses	Hembras 8 a 12 meses	Hembras > 12 meses sin parir		Machos > 12 meses	Bueyes		Machos < 8 meses	Hembras < 8 meses	Machos 8 a 12 meses	Hembras 8 a 12 meses	Hembras > 12 meses sin parir		Machos > 12 meses	Bueyes
Albacete	d/c	d/c	d/c	d/c	d/c	d/c	d/c	d/c	d/c	d/c	d/c	d/c	d/c	d/c	d/c	d/c	d/c
Ciudad Real	194	289	6.169	2.724	6.050	1.229	43.108	1	59.764	251,1	223,6	307,1	246,6	270,7	271,6	358,4	320,0
Cuenca	d/c	d/c	d/c	d/c	d/c	d/c	d/c	d/c	d/c	d/c	d/c	d/c	d/c	d/c	d/c	d/c	d/c
Guadalajara	d/c	d/c	d/c	d/c	d/c	d/c	d/c	d/c	d/c	d/c	d/c	d/c	d/c	d/c	d/c	d/c	d/c
Toledo	–	–	13.065	16.659	49.378	7.099	36.233	–	122.434	–	–	237,7	218,2	251,6	349,9	378,6	–
CASTILLA-LA MANCHA	**211**	**289**	**19.236**	**19.384**	**55.484**	**8.624**	**79.356**	**1**	**182.585**	**248,8**	**223,6**	**260,0**	**222,2**	**253,7**	**336,1**	**367,6**	**320,0**
Alicante	d/c	d/c	d/c	d/c	d/c	d/c	d/c	d/c	d/c	d/c	d/c	d/c	d/c	d/c	d/c	d/c	d/c
Castellón	d/c	d/c	d/c	d/c	d/c	d/c	d/c	d/c	d/c	d/c	d/c	d/c	d/c	d/c	d/c	d/c	d/c
Valencia	d/c	d/c	d/c	d/c	d/c	d/c	d/c	d/c	d/c	d/c	d/c	d/c	d/c	d/c	d/c	d/c	d/c
C. VALENCIANA	**385**	**765**	**38.562**	**12.939**	**53.472**	**4.225**	**168.067**	**10**	**278.425**	**250,2**	**194,8**	**272,7**	**242,5**	**275,0**	**294,0**	**338,9**	**414,4**
R. DE MURCIA	**65,0**	**97,0**	**3.959**	**4.186**	**3.063,0**	**12.414,0**	**26.324**	**–**	**50.108**	**280,5**	**236,1**	**282,4**	**250,1**	**310,1**	**275,8**	**366,8**	**–**
Badajoz	d/c	d/c	d/c	d/c	d/c	d/c	d/c	d/c	d/c	d/c	d/c	d/c	d/c	d/c	d/c	d/c	d/c
Cáceres	d/c	d/c	d/c	d/c	d/c	d/c	d/c	d/c	d/c	d/c	d/c	d/c	d/c	d/c	d/c	d/c	d/c
EXTREMADURA	**554**	**728**	**1.870**	**7.520**	**30.668**	**21.512**	**42.591**	**486**	**105.929**	**178,6**	**178,0**	**257,7**	**251,8**	**266,9**	**294,9**	**352,8**	**408,3**

Provincias y Comunidades Autónomas	Número de animales sacrificados									Peso canal medio (kilogramos)							
	TERNERAS		BOVINO JOVEN		NOVILLAS	VACAS	TOROS		TOTAL	TERNERAS		BOVINO JOVEN		NOVILLAS	VACAS	TOROS	
	Machos < 8 meses	Hembras < 8 meses	Machos 8 a 12 meses	Hembras 8 a 12 meses	Hembras > 12 meses sin parir		Machos > 12 meses	Bueyes		Machos < 8 meses	Hembras < 8 meses	Machos 8 a 12 meses	Hembras 8 a 12 meses	Hembras > 12 meses sin parir		Machos > 12 meses	Bueyes
Almería	d/c	d/c	d/c	d/c	d/c	d/c	d/c	d/c	d/c	d/c	d/c	d/c	d/c	d/c	d/c	d/c	d/c
Cádiz	–	–	–	–	–	–	–	–	–	–	–	–	–	–	–	–	–
Córdoba	d/c	d/c	d/c	d/c	d/c	d/c	d/c	d/c	d/c	d/c	d/c	d/c	d/c	d/c	d/c	d/c	d/c
Granada	d/c	d/c	d/c	d/c	d/c	d/c	d/c	d/c	d/c	d/c	d/c	d/c	d/c	d/c	d/c	d/c	d/c
Huelva	–	–	–	–	–	–	–	–	–	–	–	–	–	–	–	–	–
Jaén	d/c	d/c	d/c	d/c	d/c	d/c	d/c	d/c	d/c	d/c	d/c	d/c	d/c	d/c	d/c	d/c	d/c
Málaga	d/c	d/c	d/c	d/c	d/c	d/c	d/c	d/c	d/c	d/c	d/c	d/c	d/c	d/c	d/c	d/c	d/c
Sevilla	1.806	62	4.272	1.290	5.104	11.549	17.412	2.619	44.114	174,0	189,9	217,4	240,9	260,0	260,4	324,7	395,2
ANDALUCIA	**2.216**	**428**	**7.700**	**4.526**	**15.051**	**26.162**	**29.543**	**2.622**	**88.248**	**180,0**	**175,0**	**243,3**	**226,0**	**256,9**	**276,1**	**329,4**	**395,2**
Las Palmas	d/c	d/c	d/c	d/c	d/c	d/c	d/c	d/c	d/c	d/c	d/c	d/c	d/c	d/c	d/c	d/c	d/c
S.C. de Tenerife	d/c	d/c	d/c	d/c	d/c	d/c	d/c	d/c	d/c	d/c	d/c	d/c	d/c	d/c	d/c	d/c	d/c
CANARIAS	**15**	**24**	**893**	**3.328**	**4.704**	**1.023**	**1.748**	**9**	**11.744**	**120,0**	**192,7**	**237,9**	**226,6**	**267,1**	**349,6**	**316,1**	**497,0**
TOTAL	**33.700**	**27.452**	**407.645**	**348.293**	**452.908**	**389.056**	**783.873**	**7.580**	**2.450.507**	**204,8**	**187,7**	**249,6**	**238,0**	**263,9**	**299,1**	**334,2**	**428,3**

(*) Nuevas clasificaciones de animales a partir del año 2009.

d/c: Datos Confidenciales.

8.2.2.11. CARNE DE BOVINO: Desagregación provincial del peso canal total obtenido según destino de la producción y categorías, 2023 (Toneladas)

Provincias y Comunidades Autónomas	Consumo directo					Consumo industrial					Total
	Terneras + Bovino joven	Novillas	Vacas	Toros	Total	Terneras + Bovino joven	Novillas	Vacas	Toros	Total	
A Coruña	13.070,3	1.120,4	1.340,0	1.879,4	17.410,1	26,7	148,1	9.522,1	377,8	10.074,6	27.484,7
Lugo	15.867,7	2.306,3	6.199,3	2.969,8	27.343,1	68,4	89,5	298,2	29,2	485,3	27.828,5
Ourense	8.369,9	746,6	5.448,9	467,1	15.032,4	–	–	–	–	–	15.032,4
Pontevedra	7.186,0	2.152,0	13.859,7	788,2	23.986,0	11,3	114,3	1.956,7	0,5	2.082,7	26.068,7
GALICIA	**44.493,9**	**6.325,4**	**26.848,0**	**6.104,4**	**83.771,6**	**106,4**	**351,9**	**11.777,0**	**407,5**	**12.642,7**	**96.414,3**
P. DE ASTURIAS	**410,7**	**990,5**	**568,9**	**255,5**	**2.225,6**	**4.469,6**	**820,9**	**2.698,2**	**4.329,9**	**12.318,6**	**14.544,2**
CANTABRIA	**d/c**	**d/c**	**d/c**	**d/c**	**d/c**	**d/c**	**d/c**	**d/c**	**d/c**	**d/c**	**d/c**
Álava	d/c	d/c	d/c	d/c	d/c	d/c	d/c	d/c	d/c	d/c	d/c
Guipúzcoa	2.122,2	4.365,2	1.333,4	2.285,8	10.106,6	–	–	–	–	–	10.106,6
Vizcaya	d/c	d/c	d/c	d/c	d/c	d/c	d/c	d/c	d/c	d/c	d/c
PAIS VASCO	**2.122,6**	**4.382,1**	**1.348,1**	**2.296,1**	**10.148,8**	**0,00**	**0,00**	**0,00**	**0,00**	**0,00**	**10.148,8**
NAVARRA	**8.629,6**	**1.252,9**	**5.507,4**	**1.685,1**	**17.075,1**	**0,00**	**0,00**	**578,3**	**0,00**	**578,3**	**17.653,4**
LA RIOJA	**d/c**	**d/c**	**d/c**	**d/c**	**d/c**	**d/c**	**d/c**	**d/c**	**d/c**	**d/c**	**d/c**
Huesca	7.845,7	31,6	27,5	17.292,8	25.197,6	1.045,6	–	190,4	2.336,2	3.572,2	28.769,8
Teruel	d/c	d/c	d/c	d/c	d/c	d/c	d/c	d/c	d/c	d/c	d/c
Zaragoza	d/c	d/c	d/c	d/c	d/c	d/c	d/c	d/c	d/c	d/c	d/c
ARAGON	**7.904,1**	**3.726,9**	**48,9**	**23.834,4**	**35.514,3**	**1.045,6**	**0,0**	**190,4**	**2.336,2**	**3.572,2**	**39.086,4**

Provincias y Comunidades Autónomas	Consumo directo					Consumo industrial					Total
	Terneras + Bovino joven	Novillas	Vacas	Toros	Total	Terneras + Bovino joven	Novillas	Vacas	Toros	Total	
Barcelona	36.838,8	11.172,2	2.432,3	25.772,6	76.215,9	–	–	–	–	–	76.215,9
Girona	16.814,8	1.496,9	800,3	7.502,2	26.614,2	4.910,2	589,6	395,8	1.515,0	7.410,7	34.024,9
Lleida	d/c	d/c	d/c	d/c	d/c	d/c	d/c	d/c	d/c	d/c	d/c
Tarragona	d/c	d/c	d/c	d/c	d/c	d/c	d/c	d/c	d/c	d/c	d/c
CATALUÑA	**59.270,1**	**14.729,4**	**3.261,5**	**43.929,2**	**121.190,1**	**5.253,5**	**599,6**	**410,6**	**2.188,9**	**8.452,6**	**129.642,7**
BALEARES	**598,8**	**288,8**	**347,6**	**622,7**	**1.857,9**	**0,00**	**0,00**	**0,0**	**0,00**	**0,0**	**1.857,9**
Ávila	1.794,6	6.092,7	716,2	3.793,2	12.396,8	–	–	–	–	–	12.396,8
Burgos	d/c	d/c	d/c	d/c	d/c	d/c	d/c	d/c	d/c	d/c	d/c
León	6.984,1	2.296,9	783,9	3.568,1	13.632,9	–	–	–	–	–	13.632,9
Palencia	695,1	1.284,7	1.397,1	1.179,1	4.555,9	–	–	–	–	–	4.555,9
Salamanca	3.297,5	4.824,5	12.693,7	8.175,4	28.991,1	–	–	–	–	–	28.991,1
Segovia	d/c	d/c	d/c	d/c	d/c	d/c	d/c	d/c	d/c	d/c	d/c
Soria	d/c	d/c	d/c	d/c	d/c	d/c	d/c	d/c	d/c	d/c	d/c
Valladolid	4.532,6	7.085,5	8.367,4	5.994,2	25.979,7	–	–	–	2.087,5	2.087,5	28.067,2
Zamora	d/c	d/c	d/c	d/c	d/c	d/c	d/c	d/c	d/c	d/c	d/c
CASTILLA Y LEON	**23.213,7**	**29.976,3**	**30.221,1**	**36.582,0**	**119.993,1**	**0,00**	**0,00**	**0,0**	**2.087,5**	**2.087,5**	**122.080,6**
MADRID	**4.222,8**	**11.039,3**	**7.293,7**	**14.742,8**	**37.298,6**	**0,00**	**0,00**	**0,0**	**0,0**	**0,0**	**37.298,6**

8.2.2.11. CARNE DE BOVINO: Desagregación provincial del peso canal total obtenido según destino de la producción y categorías, 2023 (Toneladas)

Provincias y Comunidades Autónomas	Consumo directo					Consumo industrial					Total
	Terneras + Bovino joven	Novillas	Vacas	Toros	Total	Terneras + Bovino joven	Novillas	Vacas	Toros	Total	
Albacete	d/c	d/c	d/c	d/c	d/c	d/c	d/c	d/c	d/c	d/c	d/c
Ciudad Real	2.679,8	1.615,3	310,8	15.107,2	19.713,0	–	22,2	23,0	344,9	390,1	20.103,1
Cuenca	d/c	d/c	d/c	d/c	d/c	d/c	d/c	d/c	d/c	d/c	d/c
Guadalajara	d/c	d/c	d/c	d/c	d/c	d/c	d/c	d/c	d/c	d/c	d/c
Toledo	6.740,8	12.425,4	1.438,0	13.717,7	34.322,0	–	–	1.045,7	–	1.045,7	35.367,7
CASTILLA-LA MANCHA	**9.425,1**	**14.052,3**	**1.803,5**	**28.829,1**	**54.110,0**	**0,00**	**22,2**	**1.095,3**	**344,9**	**1.462,4**	**55.572,3**
Alicante	d/c	d/c	d/c	d/c	d/c	d/c	d/c	d/c	d/c	d/c	d/c
Castellón	319,8	160,7	72,1	431,0	983,6	–	–	–	–	–	983,6
Valencia	d/c	d/c	d/c	d/c	d/c	d/c	d/c	d/c	d/c	d/c	d/c
C. VALENCIANA	**13.899,1**	**14.706,3**	**1.242,3**	**56.967,4**	**86.815,1**	**0,00**	**0,00**	**0,00**	**0,00**	**0,00**	**86.815,1**
R. DE MURCIA	**1.960,7**	**576,7**	**3.385,1**	**8.999,70**	**14.922,2**	**245,42**	**373,11**	**38,35**	**655,32**	**1.312,20**	**16.234,4**
Badajoz	d/c	d/c	d/c	d/c	d/c	d/c	d/c	d/c	d/c	d/c	d/c
Cáceres	d/c	d/c	d/c	d/c	d/c	d/c	d/c	d/c	d/c	d/c	d/c
EXTREMADURA	**2.603,8**	**8.185,1**	**5.865,2**	**15.223,2**	**31.877,3**	**0,00**	**0,00**	**477,6**	**0,00**	**477,6**	**32.355,0**

Provincias y Comunidades Autónomas	Consumo directo					Consumo industrial					Total
	Terneras + Bovino joven	Novillas	Vacas	Toros	Total	Terneras + Bovino joven	Novillas	Vacas	Toros	Total	
Almería	d/c	d/c	d/c	d/c	d/c	d/c	d/c	d/c	d/c	d/c	d/c
Cádiz	–	–	–	–	–	–	–	–	–	–	–
Córdoba	d/c	d/c	d/c	d/c	d/c	d/c	d/c	d/c	d/c	d/c	d/c
Granada	d/c	d/c	d/c	d/c	d/c	d/c	d/c	d/c	d/c	d/c	d/c
Huelva	–	–	–	–	–	–	–	–	–	–	–
Jaén	d/c	d/c	d/c	d/c	d/c	d/c	d/c	d/c	d/c	d/c	d/c
Málaga	–	–	–	–	–	–	–	–	–	–	–
Sevilla	1.160,3	615,5	1.789,9	4.248,2	7.813,9	405,3	711,3	1.217,2	2.439,8	4.773,5	12.587,4
ANDALUCÍA	**1.468,2**	**1.000,9**	**2.003,9**	**4.773,1**	**9.246,0**	**1.901,8**	**2.865,3**	**5.219,6**	**5.993,7**	**15.980,3**	**25.226,3**
Las Palmas	d/c	d/c	d/c	d/c	d/c	d/c	d/c	d/c	d/c	d/c	d/c
S.C. de Tenerife	d/c	d/c	d/c	d/c	d/c	d/c	d/c	d/c	d/c	d/c	d/c
CANARIAS	**973,0**	**1.256,6**	**357,7**	**557,0**	**3.144,3**	**–**	**–**	**–**	**–**	**–**	**3.144,3**
ESPAÑA	**183.685,5**	**114.487,2**	**93.879,6**	**246.894,8**	**638.947,1**	**13.022,2**	**5.033,0**	**22.485,3**	**18.343,9**	**58.884,4**	**697.831,5**

(*) Hasta el año 2008 la denominación TERNERAS se refiere a animales <170 kgs canal, y a partir de 2009 pasa a ser TERNERAS + BOVINO JOVEN (<12 meses de edad).

(*) Hasta el año 2008 la denominación NOVILLAS se refiere a hembras no paridas >170 kgs canal, y a partir de 2009 pasa a ser hembras no paridas >12 meses de edad.

(*) Hasta el año 2008 la denominación TOROS se refiere a machos >170 kgs canal y a partir de 2009 pasa a ser machos >12 meses edad y bueyes.

d/c: Datos Confidenciales.

8.2.2.12. CARNE DE BOVINO: Desagregación provincial del peso canal total obtenido según destino de la producción y nuevas categorías, 2023 (Toneladas)

Provincias y Comunidades Autónomas	Consumo directo									Consumo industrial									Total
	Terneras		Bovino Joven		Novillas	Vacas	Toros		Total	Terneras		Bovino Joven		Novillas	Vacas	Toros		Total	
	Machos < 8 meses	Hembras < 8 meses	Machos 8 a 12 meses	Hembras 8 a 12 meses	Hembras > 12 meses sin parir		Machos > 12 meses	Bueyes		Machos < 8 meses	Hembras < 8 meses	Machos 8 a 12 meses	Hembras 8 a 12 meses	Hembras > 12 meses sin parir		Machos > 12 meses	Bueyes		
A Coruña	954,2	631,4	7.192,5	4.292,2	1.120,4	1.340,0	1.858,4	21,0	17.410,1	1,1	1,3	18,8	5,6	148,1	9.522,1	364,4	13,3	10.074,6	27.484,7
Lugo	821,2	418,9	9.624,4	5.003,2	2.306,3	6.199,3	2.867,7	102,1	27.343,1	6,6	2,0	41,6	18,3	89,5	298,2	27,5	1,7	485,3	27.828,5
Ourense	1.165,0	748,9	2.792,4	3.663,6	746,6	5.448,9	294,0	173,0	15.032,4	–	–	–	–	–	–	–	–	–	15.032,4
Pontevedra	1.187,6	884,5	2.870,1	2.243,8	2.152,0	13.859,7	581,5	206,7	23.986,0	2,3	2,6	3,0	3,4	114,3	1.956,7	0,3	0,1	2.082,7	26.068,7
GALICIA	**4.128,0**	**2.683,6**	**22.479,4**	**15.202,8**	**6.325,4**	**26.848,0**	**5.601,7**	**502,8**	**83.771,6**	**9,9**	**5,8**	**63,4**	**27,2**	**351,9**	**11.777,0**	**392,3**	**15,2**	**12.642,7**	**96.414,3**
P. DE ASTURIAS	**21,6**	**23,5**	**190,8**	**174,8**	**990,5**	**568,9**	**253,9**	**1,6**	**2.225,6**	**203,6**	**311,1**	**2.205,8**	**1.749,1**	**820,9**	**2.698,2**	**4.290,8**	**39,1**	**12.318,6**	**14.544,2**
CANTABRIA	**d/c**	**d/c**	**d/c**	**d/c**	**d/c**	**d/c**	**d/c**	**d/c**	**d/c**	**d/c**	**d/c**	**d/c**	**d/c**	**d/c**	**d/c**	**d/c**	**d/c**	**d/c**	**d/c**
Álava	d/c	d/c	d/c	d/c	d/c	d/c	d/c	d/c	d/c	d/c	d/c	d/c	d/c	d/c	d/c	d/c	d/c	d/c	d/c
Guipúzcoa	24,5	32,4	741,8	1.323,4	4.365,2	1.333,4	1.971,6	314,3	10.106,6	–	–	–	–	–	–	–	–	–	10.106,6
Vizcaya	d/c	d/c	d/c	d/c	d/c	d/c	d/c	d/c	d/c	d/c	d/c	d/c	d/c	d/c	d/c	d/c	d/c	d/c	d/c
PAIS VASCO	**24,7**	**32,5**	**741,8**	**1.323,6**	**4.382,1**	**1.348,1**	**1.980,5**	**315,6**	**10.148,8**	**–**	**–**	**–**	**–**	**–**	**–**	**–**	**–**	**–**	**10.148,8**
NAVARRA	**–**	**–**	**–**	**8.629,6**	**1.252,9**	**5.507,4**	**1.685,1**	**–**	**17.075,1**	**–**	**–**	**–**	**–**	**–**	**578,3**	**–**	**–**	**578,3**	**17.653,4**
LA RIOJA	**d/c**	**d/c**	**d/c**	**d/c**	**d/c**	**d/c**	**d/c**	**d/c**	**d/c**	**d/c**	**d/c**	**d/c**	**d/c**	**d/c**	**d/c**	**d/c**	**d/c**	**d/c**	**d/c**
Huesca	767,5	78,9	60,6	6.938,7	31,6	27,5	17.247,2	45,7	25.197,6	107,9	18,7	–	918,9	–	190,4	2.209,4	126,8	3.572,2	28.769,8
Teruel	d/c	d/c	d/c	d/c	d/c	d/c	d/c	d/c	d/c	d/c	d/c	d/c	d/c	d/c	d/c	d/c	d/c	d/c	d/c
Zaragoza	d/c	d/c	d/c	d/c	d/c	d/c	d/c	d/c	d/c	d/c	d/c	d/c	d/c	d/c	d/c	d/c	d/c	d/c	d/c
ARAGON	**773,3**	**92,2**	**79,8**	**6.958,7**	**3.726,9**	**48,9**	**23.741,1**	**93,2**	**35.514,3**	**107,9**	**18,7**	**–**	**918,9**	**–**	**190,4**	**2.209,4**	**126,8**	**3.572,2**	**39.086,4**

Provincias y Comunidades Autónomas	Consumo directo									Consumo industrial										Total
	Terneras		Bovino Joven		Novillas	Vacas	Toros		Total	Terneras		Bovino Joven		Novillas	Vacas	Toros		Total		
	Machos < 8 meses	Hembras < 8 meses	Machos 8 a 12 meses	Hembras 8 a 12 meses	Hembras > 12 meses sin parir		Machos > 12 meses	Bueyes		Machos < 8 meses	Hembras < 8 meses	Machos 8 a 12 meses	Hembras 8 a 12 meses	Hembras > 12 meses sin parir		Machos > 12 meses	Bueyes			
Barcelona	146,1	64,9	18.466,1	18.161,6	11.172,2	2.432,3	25.742,0	30,6	76.215,9	–	–	–	–	–	–	–	–	–	76.215,9
Girona	13,1	11,3	15.052,9	1.737,5	1.496,9	800,3	7.501,3	0,9	26.614,2	1,0	2,0	3.514,9	1.392,3	589,6	395,8	1.515,0	–	7.410,7	34.024,9
Lleida	d/c	d/c	d/c	d/c	d/c	d/c	d/c	d/c	d/c	d/c	d/c	d/c	d/c	d/c	d/c	d/c	d/c	d/c	d/c
Tarragona	d/c	d/c	d/c	d/c	d/c	d/c	d/c	d/c	d/c	d/c	d/c	d/c	d/c	d/c	d/c	d/c	d/c	d/c	d/c
CATALUÑA	**163,4**	**522,5**	**36.892,1**	**21.692,1**	**14.729,4**	**3.261,5**	**43.893,3**	**35,8**	**121.190,1**	**4,5**	**4,8**	**3.751,1**	**1.493,0**	**599,6**	**410,6**	**2.188,9**	**–**	**8.452,6**	**129.642,7**
BALEARES	**1,3**	**0,6**	**293,6**	**303,2**	**288,8**	**347,6**	**604,1**	**18,7**	**1.857,9**	**–**	**–**	**–**	**–**	**–**	**–**	**–**	**–**	**–**	**1.857,9**
Ávila	21,3	63,8	553,0	1.156,5	6.092,7	716,2	3.782,1	11,1	12.396,8	–	–	–	–	–	–	–	–	–	12.396,8
Burgos	d/c	d/c	d/c	d/c	d/c	d/c	d/c	d/c	d/c	d/c	d/c	d/c	d/c	d/c	d/c	d/c	d/c	d/c	d/c
León	207,0	119,4	5.572,7	1.084,9	2.296,9	783,9	3.192,2	375,8	13.632,9	–	–	–	–	–	–	–	–	–	13.632,9
Palencia	22,5	54,4	180,5	437,7	1.284,7	1.397,1	1.179,1	–	4.555,9	–	–	–	–	–	–	–	–	–	4.555,9
Salamanca	119,5	155,0	1.179,6	1.843,5	4.824,5	12.693,7	8.175,4	–	28.991,1	–	–	–	–	–	–	–	–	–	28.991,1
Segovia	d/c	d/c	d/c	d/c	d/c	d/c	d/c	d/c	d/c	d/c	d/c	d/c	d/c	d/c	d/c	d/c	d/c	d/c	d/c
Soria	d/c	d/c	d/c	d/c	d/c	d/c	d/c	d/c	d/c	d/c	d/c	d/c	d/c	d/c	d/c	d/c	d/c	d/c	d/c
Valladolid	135,8	97,6	2.700,7	1.598,5	7.085,5	8.367,4	5.994,2	–	25.979,7	–	–	–	–	–	–	2.087,5	–	2.087,5	28.067,2
Zamora	d/c	d/c	d/c	d/c	d/c	d/c	d/c	d/c	d/c	d/c	d/c	d/c	d/c	d/c	d/c	d/c	d/c	d/c	d/c
CASTILLA Y LEON	**626,3**	**824,4**	**12.300,2**	**9.462,9**	**29.976,3**	**30.221,1**	**36.190,1**	**391,9**	**119.993,1**	**–**	**–**	**–**	**–**	**–**	**–**	**2.087,5**	**–**	**2.087,5**	**122.080,6**
MADRID	**74,8**	**59,0**	**2.405,0**	**1.684,0**	**11.039,3**	**7.293,7**	**14.407,8**	**335,0**	**37.298,6**	**–**	**–**	**–**	**–**	**–**	**–**	**–**	**–**	**–**	**37.298,6**

8.2.2.12. CARNE DE BOVINO: Desagregación provincial del peso canal total obtenido según destino de la producción y nuevas categorías, 2023 (Toneladas)

Provincias y Comunidades Autónomas	Consumo directo									Consumo industrial									Total
	Terneras		Bovino Joven		Novillas	Vacas	Toros		Total	Terneras		Bovino Joven		Novillas	Vacas	Toros		Total	
	Machos < 8 meses	Hembras < 8 meses	Machos 8 a 12 meses	Hembras 8 a 12 meses	Hembras > 12 meses sin parir		Machos > 12 meses	Bueyes		Machos < 8 meses	Hembras < 8 meses	Machos 8 a 12 meses	Hembras 8 a 12 meses	Hembras > 12 meses sin parir		Machos > 12 meses	Bueyes		
Albacete	d/c	d/c	d/c	d/c	d/c	d/c	d/c	d/c	d/c	d/c	d/c	d/c	d/c	d/c	d/c	d/c	d/c	d/c	d/c
Ciudad Real	48,7	64,6	1.894,6	671,9	1.615,3	310,8	15.107,0	0,2	19.713,0	–	–	–	–	22,2	23,0	344,8	0,1	390,1	20.103,1
Cuenca	d/c	d/c	d/c	d/c	d/c	d/c	d/c	d/c	d/c	d/c	d/c	d/c	d/c	d/c	d/c	d/c	d/c	d/c	d/c
Guadalajara	d/c	d/c	d/c	d/c	d/c	d/c	d/c	d/c	d/c	d/c	d/c	d/c	d/c	d/c	d/c	d/c	d/c	d/c	d/c
Toledo	–	–	3.105,5	3.635,3	12.425,4	1.438,0	13.717,7	–	34.322,0	–	–	–	–	–	1.045,7	–	–	1.045,7	35.367,7
CASTILLA-LA MANCHA	**52,5**	**64,6**	**5.000,6**	**4.307,4**	**14.052,3**	**1.803,5**	**28.828,9**	**0,2**	**54.110,0**	**–**	**–**	**–**	**–**	**22,2**	**1.095,3**	**344,8**	**0,1**	**1.462,4**	**55.572,3**
Alicante	d/c	d/c	d/c	d/c	d/c	d/c	d/c	d/c	d/c	d/c	d/c	d/c	d/c	d/c	d/c	d/c	d/c	d/c	d/c
Castellón	8,0	14,5	50,6	246,7	160,7	72,1	431,0	–	983,6	–	–	–	–	–	–	–	–	–	983,6
Valencia	d/c	d/c	d/c	d/c	d/c	d/c	d/c	d/c	d/c	d/c	d/c	d/c	d/c	d/c	d/c	d/c	d/c	d/c	d/c
C. VALENCIANA	**96,3**	**149,0**	**10.515,8**	**3.138,0**	**14.706,3**	**1.242,3**	**56.963,3**	**4,1**	**86.815,1**	**–**	**–**	**–**	**–**	**–**	**–**	**–**	**–**	**–**	**86.815,1**
R. DE MURCIA	**13,4**	**20,0**	**1.006,1**	**921,2**	**576,7**	**3.385,1**	**8.999,7**	**–**	**14.922,2**	**4,8**	**2,9**	**112,1**	**125,6**	**373,1**	**38,3**	**655,3**	**–**	**1.312,2**	**16.234,4**
Badajoz	d/c	d/c	d/c	d/c	d/c	d/c	d/c	d/c	d/c	d/c	d/c	d/c	d/c	d/c	d/c	d/c	d/c	d/c	d/c
Cáceres	d/c	d/c	d/c	d/c	d/c	d/c	d/c	d/c	d/c	d/c	d/c	d/c	d/c	d/c	d/c	d/c	d/c	d/c	d/c
EXTREMADURA	**98,9**	**129,6**	**481,9**	**1.893,5**	**8.185,1**	**5.865,2**	**15.024,7**	**198,4**	**31.877,3**	**–**	**–**	**–**	**–**	**–**	**477,6**	**–**	**–**	**477,6**	**32.355,0**

Provincias y Comunidades Autónomas	Consumo directo									Consumo industrial										Total
	Terneras		Bovino Joven		Novillas	Vacas	Toros		Total	Terneras		Bovino Joven		Novillas	Vacas	Toros		Total		
	Machos < 8 meses	Hembras < 8 meses	Machos 8 a 12 meses	Hembras 8 a 12 meses	Hembras > 12 meses sin parir		Machos > 12 meses	Bueyes		Machos < 8 meses	Hembras < 8 meses	Machos 8 a 12 meses	Hembras 8 a 12 meses	Hembras > 12 meses sin parir		Machos > 12 meses	Bueyes			
Almería	d/c	d/c	d/c	d/c	d/c	d/c	d/c	d/c	d/c	d/c	d/c	d/c	d/c	d/c	d/c	d/c	d/c	d/c	d/c	d/c
Cádiz	–	–	–	–	–	–	–	–	–	–	–	–	–	–	–	–	–	–	–	–
Córdoba	d/c	d/c	d/c	d/c	d/c	d/c	d/c	d/c	d/c	d/c	d/c	d/c	d/c	d/c	d/c	d/c	d/c	d/c	d/c	d/c
Granada	d/c	d/c	d/c	d/c	d/c	d/c	d/c	d/c	d/c	d/c	d/c	d/c	d/c	d/c	d/c	d/c	d/c	d/c	d/c	d/c
Huelva	–	–	–	–	–	–	–	–	–	–	–	–	–	–	–	–	–	–	–	–
Jaén	d/c	d/c	d/c	d/c	d/c	d/c	d/c	d/c	d/c	d/c	d/c	d/c	d/c	d/c	d/c	d/c	d/c	d/c	d/c	d/c
Málaga	–	–	–	–	–	–	–	–	–	–	–	–	–	–	–	–	–	–	–	–
Sevilla	306,1	5,3	696,6	152,2	615,5	1.789,9	3.221,5	1.026,7	7.813,9	8,2	6,4	232,0	158,6	711,3	1.217,2	2.431,4	8,4	4.773,5	12.587,4
ANDALUCIA	**353,8**	**35,5**	**816,0**	**263,0**	**1.000,9**	**2.003,9**	**3.745,6**	**1.027,5**	**9.246,0**	**45,1**	**39,4**	**1.057,5**	**759,8**	**2.865,3**	**5.219,6**	**5.985,0**	**8,6**	**15.980,3**	**25.226,3**
Las Palmas	d/c	d/c	d/c	d/c	d/c	d/c	d/c	d/c	d/c	d/c	d/c	d/c	d/c	d/c	d/c	d/c	d/c	d/c	d/c
S.C. de Tenerife	d/c	d/c	d/c	d/c	d/c	d/c	d/c	d/c	d/c	d/c	d/c	d/c	d/c	d/c	d/c	d/c	d/c	d/c	d/c
CANARIAS	**1,8**	**4,6**	**212,4**	**754,1**	**1.256,6**	**357,7**	**552,5**	**4,5**	**3.144,3**	**–**	**–**	**–**	**–**	**–**	**–**	**–**	**–**	**–**	**3.144,3**
TOTAL	6.526,9	4.770,0	94.565,4	77.823,3	114.487,2	93.879,6	243.838,0	3.056,8	638.947,1	375,9	382,9	7.189,9	5.073,7	5.033,0	22.485,3	18.154,1	189,9	58.884,4	697.831,5

(*) Nuevas clasificaciones de animales a partir del año 2009.

Hasta el año 2008 la denominación TOROS se refiere a machos >170 kgs canal, y a partir de 2009 pasa a ser machos >12 meses de edad y bueyes.

d/c: Datos Confidenciales.

8.2.3.1. CARNE DE OVINO:

Serie histórica del número de animales sacrificados y peso canal medio según categorías

Años	Número de animales sacrificados (miles)				Peso canal medio (kilogramos)		
	Corderos lechales	Corderos pascuales	Ovino Mayor	Total	Corderos lechales	Corderos pascuales	Mayor
2007	5.637	10.754	672	17.062	7,0	13,1	22,7
2008	4.274	7.681	601	12.556	6,9	12,7	21,1
2009	4.078	6.913	402	11.392	6,8	12,8	20,2
2010	4.025	7.225	486	11.736	6,8	13,0	20,7
2011	3.767	6.823	787	11.377	6,8	13,1	20,1
2012	3.555	6.324	640	10.519	6,9	13,2	21,8
2013	3.505	6.200	607	10.312	6,9	13,1	21,6
2014	3.401	5.885	642	9.928	6,9	13,1	21,2
2015	3.344	6.007	609	9.960	6,9	13,2	21,7
2016	3.524	5.979	610	10.112	6,9	13,3	21,9
2017	3.301	5.861	671	9.833	7,0	13,2	22,1
2018	3.387	6.020	699	10.106	6,8	12,8	22,1
2019	3.281	6.059	721	10.060	7,1	13,6	21,9
2020	3.147	5.649	768	9.564	7,1	13,4	22,6
2021	2.927	6.024	760	9.711	7,1	13,7	22,5
2022	2.875	5.399	1.093	9.366	7,1	13,7	23,1
2023	2.722	4.748	901	8.371	7,1	13,6	22,8

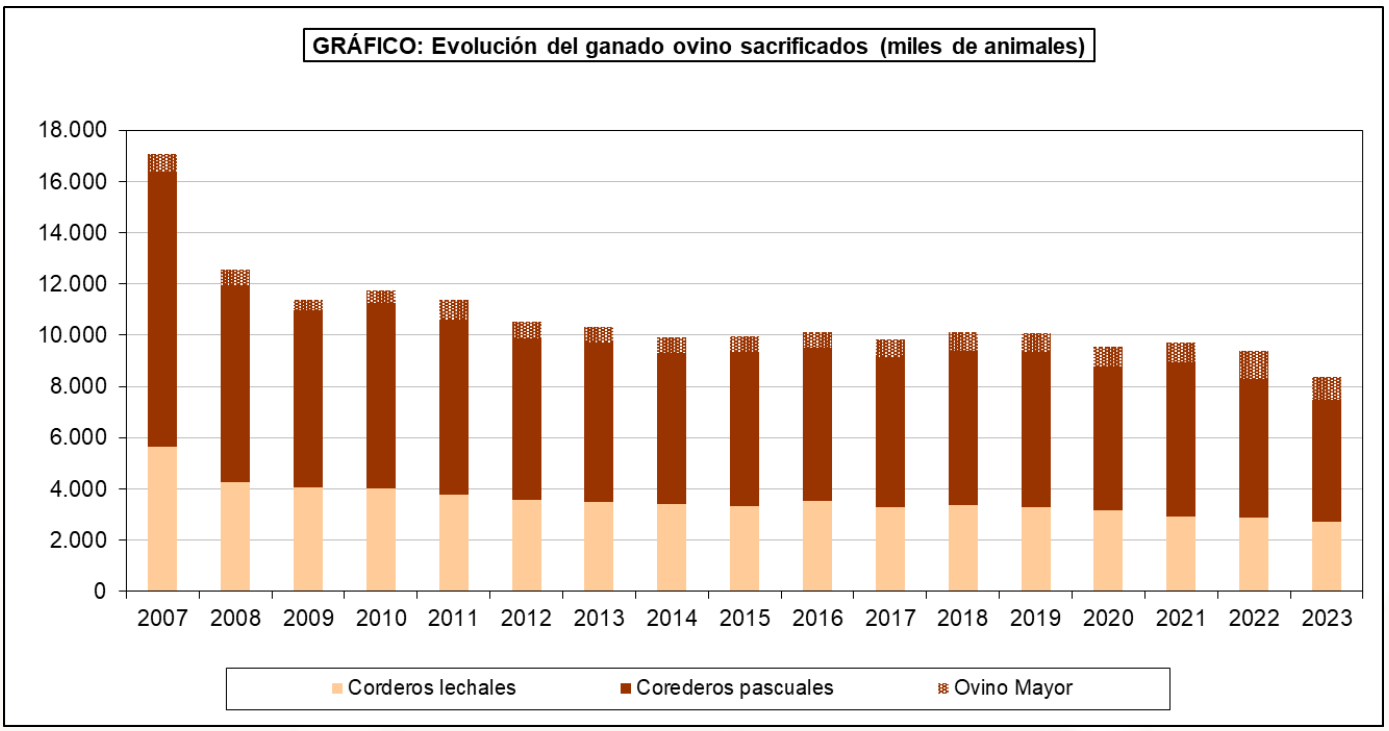

8.2.3.2. CARNE DE OVINO:

Serie histórica del peso canal total y del precio en vivo percibido según categorías

Años	Peso canal total (toneladas)				Precio en vivo percibido por los ganaderos (Euros/100kg)			
	Cordero lechal	Cordero pascual	Ovino mayor	Total	Cordero lechal (1)	Cordero recental (2)	Cordero pascual (3)	Ovino mayor
2007	39.690	141.269	15.230	196.189	366,95	274,16	237,89	27,64
2008	29.352	97.819	12.681	139.853	386,09	283,63	245,86	25,68
2009	27.925	88.381	8.118	124.424	388,26	292,69	263,72	31,13
2010	27.286	93.908	10.042	131.236	383,34	292,09	249,91	32,71
2011	25.698	89.081	15.808	130.587	416,70	318,46	286,73	42,68
2012	24.460	83.612	13.931	122.003	423,69	327,23	292,69	45,74
2013	24.211	80.941	13.109	118.261	408,14	304,64	272,80	49,30
2014	23.588	77.006	13.626	114.220	421,83	320,42	287,27	54,25
2015	23.077	79.591	13.196	115.864	445,55	322,54	286,51	58,63
2016	24.443	79.269	13.342	117.054	416,86	307,40	275,70	52,80
2017	23.138	77.132	14.843	115.114	439,99	319,98	292,82	55,91
2018	23.802	80.391	15.450	119.642	439,49	313,95	291,23	57,33
2019	23.285	82.245	15.808	121.338	439,54	305,34	274,78	59,32
2020	22.271	75.483	17.363	115.117	415,27	322,99	288,66	57,36
2021	20.676	82.566	17.143	120.386	494,99	367,81	331,76	57,86
2022	20.413	74.106	25.286	119.805	526,72	402,54	363,80	70,10
2023	19.339	64.778	20.547	104.664	558,30	435,43	392,02	66,21

(1) Cordero de menos de 1,5 meses y con 8 a 14 kg vivo.
(2) Cordero de 1,5 meses a 3 y con 15 a 26 kg vivo.
(3) Cordero de tres a doce meses.

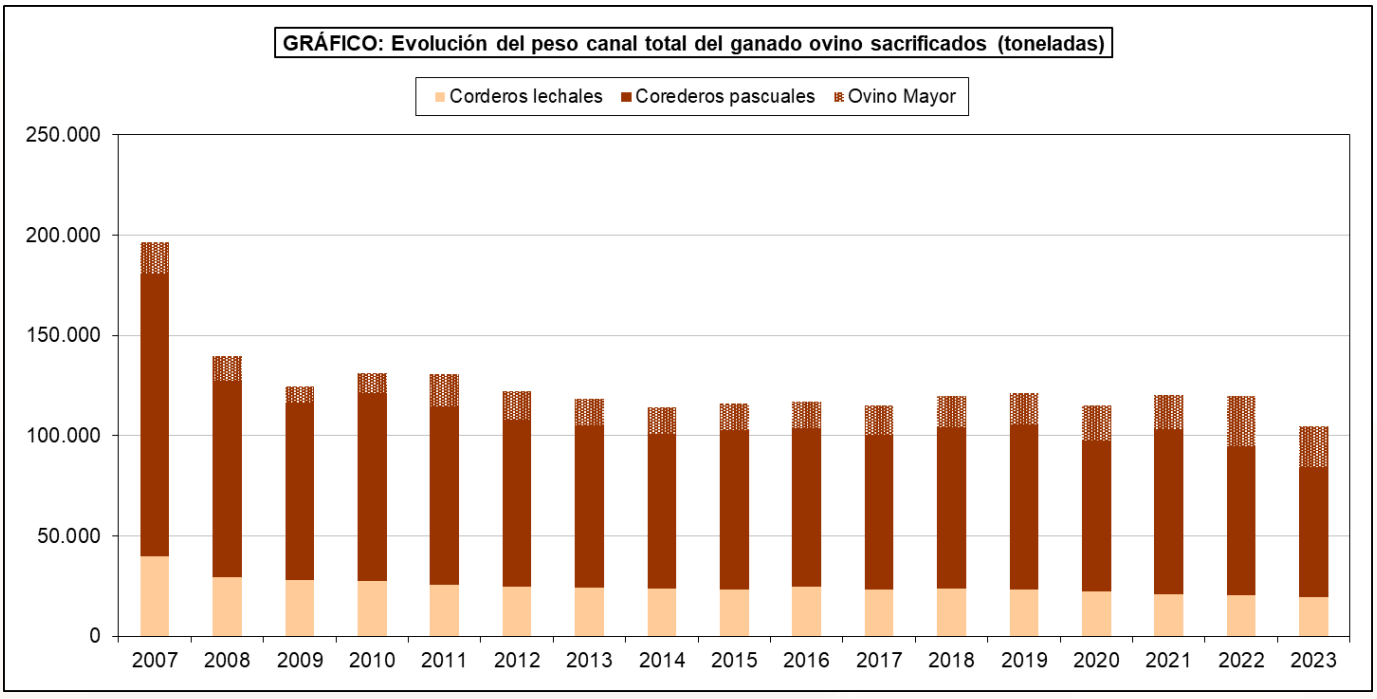

8.2.3.3. CARNE DE OVINO:
Análisis autonómico del número de animales sacrificados según categorías, 2023

Comunidades Autónomas	Corderos			Ovino mayor	Total
	<= 10 kg canal	>10 kg canal	Total		
Galicia	15.107	9.269	24.376	242	24.618
Principado de Asturias	3.366	5.035	8.401	742	9.143
Cantabria	d/c	d/c	d/c	d/c	d/c
País Vasco	55.207	3.695	58.902	6.331	65.233
C. Foral de Navarra	98.728	61.616	160.344	30.376	190.720
La Rioja	d/c	d/c	d/c	d/c	d/c
Aragón	36.950	715.903	752.853	74.723	827.576
Cataluña	48.840	875.841	924.681	5.846	930.527
Baleares (Islas)	43.762	86.243	130.005	923	130.928
Castilla y León	1.848.030	824.263	2.672.293	302.597	2.974.890
C. de Madrid	d/c	d/c	d/c	d/c	d/c
Castilla-La Mancha	250.442	777.397	1.027.839	135.273	1.163.112
C. Valenciana	19.870	447.725	467.595	5.442	473.037
Región de Murcia	77.200	291.590	368.790	166.160	534.950
Extremadura	2.132	192.380	194.512	661	195.173
Andalucía	18.527	345.827	364.354	132.424	496.778
Canarias	5.487	2.676	8.163	2.327	10.490
ESPAÑA	**2.721.598**	**4.747.881**	**7.469.479**	**901.418**	**8.370.897**

d/c Dato Confidencial.

d/c (1): Dato Confidencial cuya cifra representa < 2% de cabezas sacrificadas en España por categoría

GRÁFICO: Distribución del ganado ovino sacrificado. Año 2023

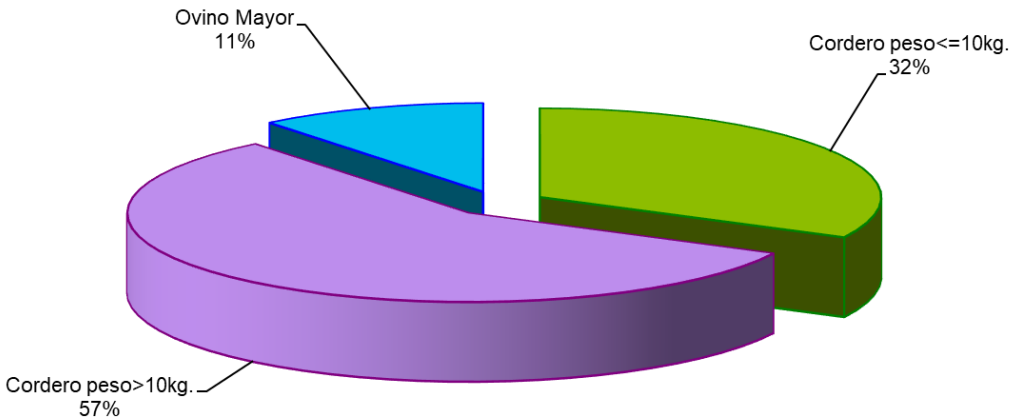

8.2.3.4. CARNE DE OVINO: Análisis autonómico del peso canal según categorías, 2023

Comunidades Autónomas	Peso canal total (toneladas)					Peso canal medio (kilogramos)			
	Corderos			Ovino mayor	Total	Corderos			Ovino mayor
	<= 10 kg canal	>10 kg canal	Total			<= 10 kg canal	>10 kg canal	Total	
Galicia	124,9	125,7	250,5	5,2	255,7	8,3	13,6	10,3	21,5
Principado de Asturias	28,0	71,9	99,9	16,9	116,8	8,3	14,3	11,9	22,8
Cantabria	d/c	d/c	d/c	d/c	d/c	d/c	d/c	d/c	d/c
País Vasco	392,1	62,3	454,4	146,9	601,4	7,1	16,9	7,7	23,2
C. Foral de Navarra	592,4	739,4	1.331,8	759,4	2.091,2	6,0	12,0	8,3	25,0
La Rioja	d/c	d/c	d/c	d/c	d/c	d/c	d/c	d/c	d/c
Aragón	307,9	9.398,9	9.706,8	1.647,1	11.353,9	8,3	13,1	12,9	22,0
Cataluña	429,8	12.202,9	12.632,7	132,4	12.765,1	8,8	13,9	13,7	22,7
Baleares (Islas)	340,4	1.037,2	1.377,6	22,0	1.399,6	7,8	12,0	10,6	23,8
Castilla y León	12.733,8	11.775,1	24.508,9	7.465,1	31.974,1	6,9	14,3	9,2	24,7
C. de Madrid	d/c	d/c	d/c	d/c	d/c	d/c	d/c	d/c	d/c
Castilla-La Mancha	1.929,1	10.206,7	12.135,8	3.188,3	15.324,1	7,7	13,1	11,8	23,6
C. Valenciana	160,3	6.294,9	6.455,2	132,1	6.587,3	8,1	14,1	13,8	24,3
Región de Murcia	735,5	3.903,5	4.638,9	3.576,6	8.215,5	-	13,4	12,6	-
Extremadura	14,7	2.645,8	2.660,5	13,3	2.673,8	6,9	13,8	13,7	20,1
Andalucía	139,2	4.762,5	4.901,7	2.563,1	7.464,7	7,5	13,8	13,5	19,4
Canarias	40,3	35,4	75,6	59,1	134,7	7,3	13,2	9,3	25,4
ESPAÑA	**19.339,0**	**64.777,7**	**84.116,7**	**20.547,1**	**104.663,7**	**7,1**	**13,6**	**11,3**	**22,8**

d/c: Dato Confidencial.

8.2.3.5. CARNE DE OVINO:
Desagregación provincial del número de animales sacrificados según categorías, 2023

Provincias y Comunidades Autónomas	Corderos			Ovino mayor	Total
	<= 10 kg canal	>10 kg canal	Total		
A Coruña	2.958	1.891	4.849	69	4.918
Lugo	d/c	d/c	d/c	d/c	d/c
Ourense	7.748	1.748	9.496	81	9.577
Pontevedra	d/c	d/c	d/c	d/c	d/c
GALICIA	**15.107**	**9.269**	**24.376**	**242**	**24.618**
P. DE ASTURIAS	**3.366**	**5.035**	**8.401**	**742**	**9.143**
CANTABRIA	**d/c**	**d/c**	**d/c**	**d/c**	**d/c**
Álava	d/c	d/c	d/c	d/c	d/c
Guipúzcoa	55.207	3.695	58.902	6.331	65.233
Vizcaya	d/c	d/c	d/c	d/c	d/c
PAÍS VASCO	**55.207**	**3.695**	**58.902**	**6.331**	**65.233**
NAVARRA	**98.728**	**61.616**	**160.344**	**30.376**	**190.720**
LA RIOJA	**d/c**	**d/c**	**d/c**	**d/c**	**d/c**
Huesca	9.376	341.073	350.449	70.379	420.828
Teruel	19	67.835	67.854	1.412	69.266
Zaragoza	27.555	306.995	334.550	2.932	337.482
ARAGÓN	**36.950**	**715.903**	**752.853**	**74.723**	**827.576**
Barcelona	17.644	547.611	565.255	0	565.255
Girona	19.864	121.732	141.596	2.607,00	144.203
Lleida	8.743	113.939	122.682	3.239	125.921
Tarragona	2.589	92.559	95.148	0	95.148
CATALUÑA	**48.840**	**875.841**	**924.681**	**5.846**	**930.527**
BALEARES	**43.762**	**86.243**	**130.005**	**923**	**130.928**
Ávila	48.961	30.026	78.987	9.986	88.973
Burgos	149.601	28.984	178.585	21.268	199.853
León	117.857	46.094	163.951	10.198	174.149
Palencia	286.361	76.557	362.918	2.268	365.186
Salamanca	42.435	9.874	52.309	46	52.355
Segovia	429.288	60.500	489.788	2.070	491.858
Soria	d/c	d/c	d/c	d/c	d/c
Valladolid	435.164	116.679	551.843	164.622	716.465
Zamora	d/c	d/c	d/c	d/c	d/c
CASTILLA Y LEÓN	**1.848.030**	**824.263**	**2.672.293**	**302.597**	**2.974.890**

8.2.3.5. CARNE DE OVINO:
Desagregación provincial del número de animales sacrificados según categorías, 2023

Provincias y Comunidades Autónomas	Corderos			Ovino mayor	Total
	<= 10 kg canal	>10 kg canal	Total		
MADRID	**d/c**	**d/c**	**d/c**	**d/c**	**d/c**
Albacete	d/c	d/c	d/c	d/c	d/c
Ciudad Real	88.636	591.491	680.127	65.154	745.281
Cuenca	d/c	d/c	d/c	d/c	d/c
Guadalajara	87.101	54.945	142.046	9.853	151.899
Toledo	62.523	69.268	131.791	59.225	191.016
CASTILLA-LA MANCHA	**250.442**	**777.397**	**1.027.839**	**135.273**	**1.163.112**
Alicante	d/c	d/c	d/c	d/c	d/c
Castellón	d/c	d/c	d/c	d/c	d/c
Valencia	18.475	80.411	98.886	5.220	104.106
C. VALENCIANA	**19.870**	**447.725**	**467.595**	**5.442**	**473.037**
R. DE MURCIA	**77.200**	**291.590**	**368.790**	**166.160**	**534.950**
Badajoz	9	98.258	98.267	1	98.268
Cáceres	2.123	94.122	96.245	660	96.905
EXTREMADURA	**2.132**	**192.380**	**194.512**	**661**	**195.173**
Almería	d/c	d/c	d/c	d/c	d/c
Cádiz	–	–	–	–	–
Córdoba	d/c	d/c	d/c	d/c	d/c
Granada	d/c	d/c	d/c	d/c	d/c
Huelva	d/c	d/c	d/c	d/c	d/c
Jaén	6.295	44.781	51.076	8.828	59.904
Málaga	–	–	–	–	–
Sevilla	3.906	103.685	107.591	92.792	200.383
ANDALUCÍA	**18.527**	**345.827**	**364.354**	**132.424**	**496.778**
Las Palmas	d/c	d/c	d/c	d/c	d/c
S.C. de Tenerife	d/c	d/c	d/c	d/c	d/c
CANARIAS	**5.487**	**2.676**	**8.163**	**2.327**	**10.490**
ESPAÑA	**2.721.598**	**4.747.881**	**7.469.479**	**901.418**	**8.370.897**

d/c: Datos Confidenciales.

d/c(1): Dato Confidencial cuya cifra representa < 2% de cabezas sacrificadas en España por categoría

d/c(2): Dato Confidencial cuya cifra representa entre el 2 y el 5 % del volumen de carne sacrificado en España por categoría

8.2.3.6. CARNE DE OVINO:
Desagregación provincial del peso canal según categorías, 2023

Provincias y Comunidades Autónomas	Peso canal total (toneladas)					Peso canal medio (kilogramos)			
	Corderos			Ovino mayor	Total	Corderos			Ovino mayor
	<= 10 kg canal	>10 kg canal	Total			<= 10 kg canal	>10 kg canal	Total	
A Coruña	25,8	27,7	53,5	1,7	55,1	8,7	14,7	11,0	24,3
Lugo	d/c	d/c	d/c	d/c	d/c	d/c	d/c	d/c	d/c
Ourense	60,4	25,8	86,2	1,7	87,9	7,8	14,8	9,1	20,7
Pontevedra	d/c	d/c	d/c	d/c	d/c	d/c	d/c	d/c	d/c
GALICIA	**124,9**	**125,7**	**250,5**	**5,2**	**255,7**	**8,3**	**13,6**	**10,3**	**21,5**
P. DE ASTURIAS	**28**	**72**	**100**	**17**	**117**	**8**	**14**	**12**	**23**
CANTABRIA	**d/c**	**d/c**	**d/c**	**d/c**	**d/c**	**d/c**	**d/c**	**d/c**	**d/c**
Álava	d/c	d/c	d/c	d/c	d/c	d/c	d/c	d/c	d/c
Guipúzcoa	392,11	62,31	454,41	146,94	601,35	7,10	16,86	7,71	23,21
Vizcaya	d/c	d/c	d/c	d/c	d/c	d/c	d/c	d/c	d/c
PAIS VASCO	**392,1**	**62,3**	**454,4**	**146,9**	**601,4**	**7,1**	**16,9**	**7,7**	**23,2**
NAVARRA	**592,4**	**739,4**	**1.331,8**	**759,4**	**2.091,2**	**6,0**	**12,0**	**8,3**	**25,0**
LA RIOJA	**d/c**	**d/c**	**d/c**	**d/c**	**d/c**	**d/c**	**d/c**	**d/c**	**d/c**
Huesca	80,8	4.695,2	4.776,0	1.555,5	6.331,5	8,6	13,8	13,6	22,1
Teruel	0,1	840,7	840,8	25,4	866,2	7,0	12,4	12,4	18,0
Zaragoza	227,0	3.863,0	4.090,0	66,2	4.156,2	8,2	12,6	12,2	22,6
ARAGON	**307,9**	**9.398,9**	**9.706,8**	**1.647,1**	**11.353,9**	**8,3**	**13,1**	**12,9**	**22,0**
Barcelona	147,8	7.620,1	7.768,0	–	7.768,0	8,4	13,9	13,7	
Girona	181,0	1.663,3	1.844,3	47,4	1.891,7	9,1	13,7	13,0	18,2
Lleida	78,9	1.601,6	1.680,5	85,0	1.765,5	9,0	14,1	13,7	26,3
Tarragona	22,0	1.317,9	1.339,9	–	1.339,9	8,5	14,2	14,1	
CATALUÑA	**429,8**	**12.202,9**	**12.632,7**	**132,4**	**12.765,1**	**8,8**	**13,9**	**13,7**	**22,7**
BALEARES	**340,4**	**1.037,2**	**1.377,6**	**22,0**	**1.399,6**	**7,8**	**12,0**	**10,6**	**23,8**
Ávila	307,5	356,5	664,0	230,3	894,3	6,3	11,9	8,4	23,1
Burgos	1.066,1	431,8	1.497,9	556,2	2.054,1	7,1	14,9	8,4	26,2
León	836,5	630,0	1.466,5	255,2	1.721,7	7,1	13,7	8,9	25,0
Palencia	2.103,2	1.075,3	3.178,4	56,7	3.235,1	7,3	14,0	8,8	25,0
Salamanca	325,6	146,7	472,4	1,2	473,5	7,7	14,9	9,0	25,5
Segovia	2.758,6	910,7	3.669,3	51,6	3.720,9	6,4	15,1	7,5	24,9
Soria	d/c	d/c	d/c	d/c	d/c	d/c	d/c	d/c	d/c
Valladolid	3.102,5	1.568,2	4.670,7	4.188,7	8.859,4	7,1	13,4	8,5	25,4
Zamora	d/c	d/c	d/c	d/c	d/c	d/c	d/c	d/c	d/c
CASTILLA Y LEON	**12.733,8**	**11.775,1**	**24.508,9**	**7.465,1**	**31.974,1**	**6,9**	**14,3**	**9,2**	**24,7**

8.2.3.6. CARNE DE OVINO:
Desagregación provincial del peso canal según categorías, 2023

Provincias y Comunidades Autónomas	Peso canal total (toneladas)					Peso canal medio (kilogramos)			
	Corderos			Ovino mayor	Total	Corderos			Ovino mayor
	<= 10 kg canal	>10 kg canal	Total			<= 10 kg canal	>10 kg canal	Total	
MADRID	**d/c**	**d/c**	**d/c**	**d/c**	**d/c**	**d/c**	**d/c**	**d/c**	**d/c**
Albacete	d/c	d/c	d/c	d/c	d/c	d/c	d/c	d/c	d/c
Ciudad Real	759,3	7.774,7	8.533,9	1.596,3	10.130,2	8,6	13,1	12,5	24,5
Cuenca	d/c	d/c	d/c	d/c	d/c	d/c	d/c	d/c	d/c
Guadalajara	607,2	672,6	1.279,8	295,6	1.575,4	7,0	12,2	9,0	30,0
Toledo	460,3	1.006,6	1.466,9	1.274,6	2.741,5	7,4	14,5	11,1	21,5
CASTILLA-LA MANCHA	**1.929,1**	**10.206,7**	**12.135,8**	**3.188,3**	**15.324,1**	**7,7**	**13,1**	**11,8**	**23,6**
Alicante	d/c	d/c	d/c	d/c	d/c	d/c	d/c	d/c	d/c
Castellón	d/c	d/c	d/c	d/c	d/c	d/c	d/c	d/c	d/c
Valencia	153,1	1.088,4	1.241,5	127,5	1.369,0	8,3	13,5	12,6	24,4
C. VALENCIANA	**160,3**	**6.294,9**	**6.455,2**	**132,1**	**6.587,3**	**8,1**	**14,1**	**13,8**	**24,3**
R. DE MURCIA	**735**	**3.903,5**	**4.638,9**	**3.577**	**8.215,5**	**-**	**13,4**	**12,6**	-
Badajoz	0,1	1.234,2	1.234,2	0,0	1.234,3	10,0	12,6	12,6	20,0
Cáceres	14,6	1.411,6	1.426,2	13,3	1.439,5	6,9	15,0	14,8	20,1
EXTREMADURA	**14,7**	**2.645,8**	**2.660,5**	**13,3**	**2.673,8**	**6,9**	**13,8**	**13,7**	**20,1**
Almería	d/c	d/c	d/c	d/c	d/c	d/c	d/c	d/c	d/c
Cádiz	–	–	–	–	–	–	–	–	–
Córdoba	d/c	d/c	d/c	d/c	d/c	d/c	d/c	d/c	d/c
Granada	d/c	d/c	d/c	d/c	d/c	d/c	d/c	d/c	–
Huelva	d/c	d/c	d/c	d/c	d/c	d/c	d/c	d/c	–
Jaén	34,6	497,6	532,3	170,3	702,5	5,5	11,1	10,4	19,3
Málaga	–	–	–	–	–	–	–	–	–
Sevilla	31,1	1.627,0	1.658,1	1.795,8	3.453,8	8,0	15,7	15,4	19,4
ANDALUCIA	**139,2**	**4.762,5**	**4.901,7**	**2.563,1**	**7.464,7**	**7,5**	**13,8**	**13,5**	**19,4**
Las Palmas	d/c	d/c	d/c	d/c	d/c	d/c	d/c	d/c	d/c
S.C. de Tenerife	d/c	d/c	d/c	d/c	d/c	d/c	d/c	d/c	d/c
CANARIAS	**40,3**	**35,4**	**75,6**	**59,1**	**134,7**	**7,3**	**13,2**	**9,3**	**25,4**
ESPAÑA	**19.339,0**	**64.777,7**	**84.116,7**	**20.547,1**	**104.663,7**	**7,1**	**13,6**	**11,3**	**22,8**

d/c: Datos Confidenciales.

d/c (1): Dato Confidencial cuya cifra representa < 2% del volumen de carne sacrificado en España por categoría

d/c (2): Dato Confidencial cuya cifra representa entre el 2 y el 5 % del volumen de carne sacrificado en España por categoría

8.2.4.1. CARNE DE CAPRINO:

Serie histórica del número de animales sacrificados y peso canal medio según categorías

Años	Animales sacrificados (miles)				Peso canal medio (kilogramos)		
	Cabritos lechales	Chivos	Mayor	Total	Cabritos lechales	Chivos	Mayor
2007	1.092	143	123	1.358	5,1	14,4	23,2
2008	946	89	120	1.155	5,0	14,4	22,4
2009	947	111	115	1.173	5,0	14,1	22,2
2010	1.098	102	176	1.376	5,0	14,5	21,0
2011	1.140	79	203	1.423	5,0	15,6	20,7
2012	1.067	68	173	1.307	5,0	12,6	20,2
2013	991	49	173	1.214	4,9	12,1	19,9
2014	879	82	169	1.130	5,1	11,0	19,3
2015	971	66	173	1.210	5,1	11,9	19,5
2016	1.061	51	194	1.306	5,1	13,1	19,5
2017	1.050	92	217	1.358	5,2	10,9	19,6
2018	1.065	67	238	1.371	5,2	13,0	19,3
2019	994	77	232	1.303	5,2	12,1	18,7
2020	900	73	237	1.209	5,2	13,3	19,1
2021	877	55	243	1.176	5,2	13,9	19,7
2022	888	55	330	1.273	5,0	12,6	19,1
2023	853	49	250	1.152	5,0	10,0	19,2

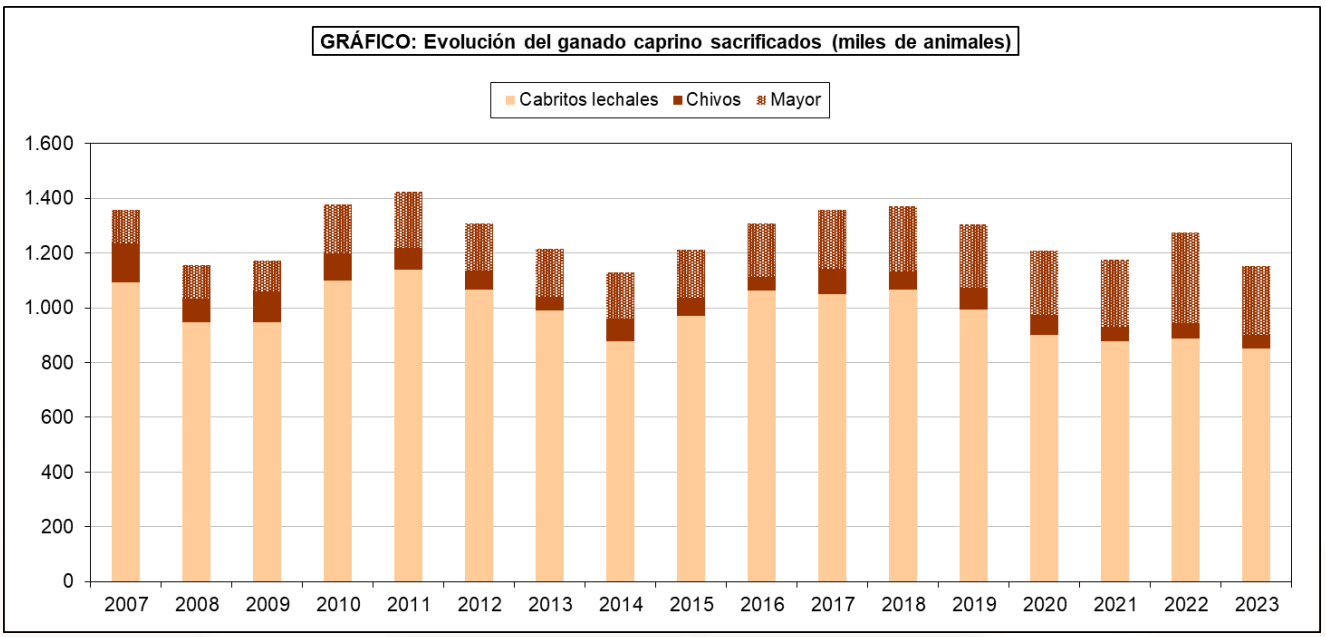

8.2.4.2. CARNE DE CAPRINO:
Serie histórica del peso canal total y precio en vivo percibido según categorías

Años	Peso canal total (toneladas)				Precio en vivo percibido por los ganaderos (euros/100kg)		
	Cabrito lechal	Chivos	Caprino mayor	Total	Cabrito lechal (1)	Chivos (2)	Caprino mayor
2007	5.538	2.056	2.852	10.446	518,91	305,22	57,94
2008	4.701	1.279	2.682	8.662	492,19	283,86	56,07
2009	4.722	1.569	2.540	8.831	460,70	310,99	83,76
2010	5.443	1.481	3.694	10.618	451,73	289,97	79,70
2011	5.709	1.237	4.196	11.142	488,87	332,72	81,76
2012	5.353	854	3.489	9.696	489,57	313,38	82,01
2013	4.905	592	3.443	8.940	482,86	307,01	88,16
2014	4.446	906	3.270	8.622	456,88	333,64	82,54
2015	4.953	787	3.380	9.120	423,92	305,24	90,43
2016	5.457	676	3.771	9.904	418,11	305,05	112,55
2017	5.472	1.001	4.241	10.713	390,40	296,35	105,25
2018	5.503	875	4.593	10.971	411,94	314,61	67,54
2019	5.136	934	4.350	10.420	430,18	307,36	70,84
2020	4.656	969	4.524	10.149	420,56	314,50	66,89
2021	4.575	762	4.790	10.127	451,09	330,79	67,31
2022	4.416	689	6.300	11.406	492,65	360,23	76,08
2023	4.262	493	4.786	9.541	534,15	423,72	76,01

(1) Cabritos de menos de mes y medio.
(2) Chivos de 1,5 a 6 meses.

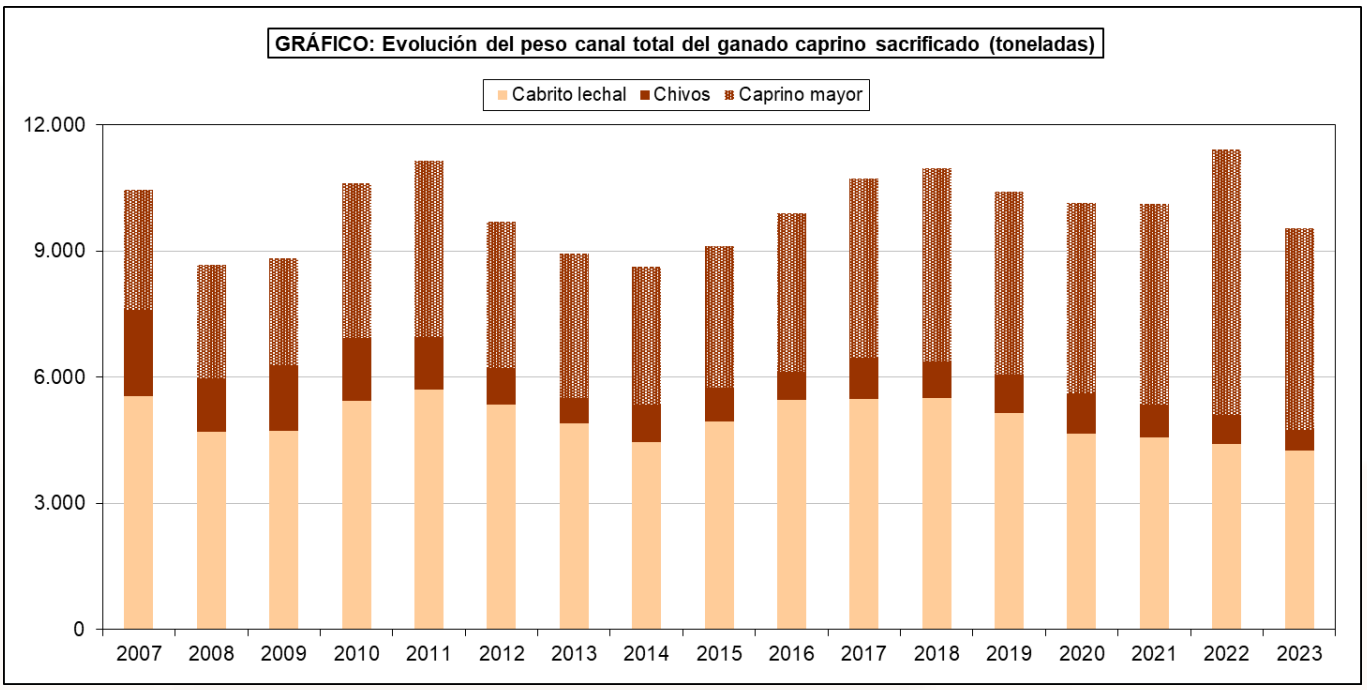

8.2.4.3. CARNE DE CAPRINO:
Análisis autonómico del número de animales sacrificados según categorías, 2023

Comunidades Autónomas	Cabritos lechales	Chivos	Caprino mayor	Total
Galicia	3.685	707	214	4.606
Principado de Asturias	289	1.555	924	2.768
Cantabria	d/c	d/c	d/c	d/c
País Vasco	1.970	132	77	2.179
C. Foral de Navarra	4.217	14	671	4.902
La Rioja	d/c	d/c	d/c	d/c
Aragón	14.220	898	4.725	19.843
Cataluña	68.946	640	448	70.034
Baleares (Islas)	1.974	1.708	41	3.723
Castilla y León	72.091	2.241	16.967	91.299
C. de Madrid	d/c	d/c	d/c	d/c
Castilla-La Mancha	62.785	2.058	23.637	88.480
C. Valenciana	36.222	491	616	37.329
Región de Murcia	82.986	12.573	26.314	121.873
Extremadura	7.914	888	49	8.851
Andalucía	341.181	16.855	126.531	484.567
Canarias	129.133	8.296	46.399	183.828
TOTAL	852.545	49.335	249.658	1.151.538

d/c: Datos Confidenciales.

d/c (1): Dato Confidencial cuya cifra representa < 2% de cabezas sacrificadas en España por categoría

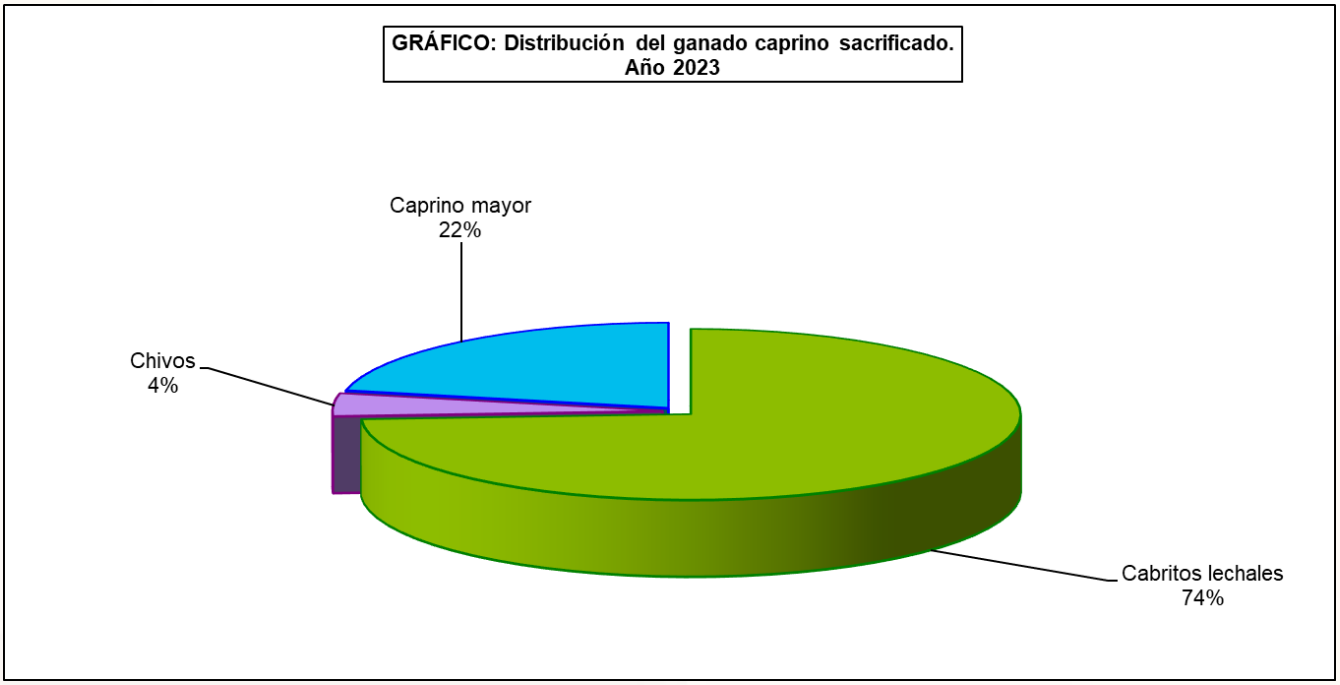

8.2.4.4. CARNE DE CAPRINO: Análisis autonómico del peso canal según categorías, 2023

Comunidades autónomas	Peso canal total (toneladas)				Peso canal medio (kilogramos)		
	Cabritos lechales	Chivos	Caprino mayor	Total	Cabritos lechales	Chivos	Caprino mayor
Galicia	22,6	7,0	3,7	33,4	6,1	9,9	17,5
Principado de Asturias	2,5	14,4	15,4	32,2	8,5	9,3	16,7
Cantabria	d/c	d/c	d/c	d/c	d/c	d/c	d/c
País Vasco	13,4	2,0	1,8	17,2	6,8	15,3	24,0
C. Foral de Navarra	25,3	0,2	16,8	42,2	6,0	12,0	25,0
La Rioja	d/c	d/c	d/c	d/c	d/c	d/c	d/c
Aragón	81,5	6,6	90,7	178,8	5,7	7,3	19,2
Cataluña	313,2	8,9	8,0	330,1	4,5	13,9	17,9
Baleares (Islas)	11,3	14,9	0,8	26,9	5,7	8,7	19,0
Castilla y León	428,5	29,6	324,8	782,8	5,9	13,2	19,1
C. de Madrid	d/c	d/c	d/c	d/c	d/c	d/c	d/c
Castilla-La Mancha	361,2	24,0	395,5	780,7	5,8	11,7	16,7
C. Valenciana	185,0	3,2	9,7	197,8	5,1	6,4	15,7
Región de Murcia	406,7	66,1	432,6	905,4	4,9	5,3	16,4
Extremadura	46,6	9,0	1,2	56,8	5,9	10,2	24,2
Andalucía	1.580,2	172,8	2.284,0	4.037,0	4,6	10,3	18,1
Canarias	655,4	132,3	1.161,8	1.949,5	5,1	16,0	25,0
ESPAÑA	**4.261,9**	**492,6**	**4.786,3**	**9.540,8**	**5,0**	**10,0**	**19,2**

Nota. Por la especial significación de este ganado en Canarias, se incluye en sus datos el sacrificio domiciliario en la Comunidad.

d/c: Datos Confidenciales.

d/c (1): Dato Confidencial cuya cifra representa < 2% del volumen de carne sacrificado en España por categoría

8.2.4.5. CARNE DE CAPRINO:
Desagregación provincial del número de animales sacrificados según categorías, 2023

Provincias y Comunidades Autónomas	Cabritos lechales	Chivos	Caprino mayor	Total
A Coruña	332	307	18	657
Lugo	d/c	d/c	d/c	d/c
Ourense	1.819	210	95	2.124
Pontevedra	d/c	d/c	d/c	d/c
GALICIA	**3.685**	**707**	**214**	**4.606**
P. DE ASTURIAS	**289**	**1.555**	**924**	**2.768**
CANTABRIA	**d/c**	**d/c**	**d/c**	**d/c**
Álava	–	–	–	–
Guipúzcoa	1.970	132	77	2.179
Vizcaya	–	–	–	–
PAÍS VASCO	**1.970**	**132**	**77**	**2.179**
NAVARRA	**4.217**	**14**	**671**	**4.902**
LA RIOJA	**d/c**	**d/c**	**d/c**	**d/c**
Huesca	9.042	–	4.554	13.596
Teruel	946	893	52	1.891
Zaragoza	4.232	5	119	4.356
ARAGÓN	**14.220**	**898**	**4.725**	**19.843**
Barcelona	54.402	16	–	54.418
Girona	7.061	265	434	7.760
Lleida	3.075	329	9	3.413
Tarragona	4.408	30	5	4.443
CATALUÑA	**68.946**	**640**	**448**	**70.034**
BALEARES	**1.974**	**1.708**	**41**	**3.723**
Ávila	18.103	–	3.576	21.679
Burgos	6.384	94	792	7.270
León	6.831	173	887	7.891
Palencia	3.500	72	102	3.674
Salamanca	18.130	273	205	18.608
Segovia	5.702	55	24	5.781
Soria	d/c	d/c	d/c	d/c
Valladolid	4.897	199	7.156	12.252
Zamora	d/c	d/c	d/c	d/c
CASTILLA Y LEÓN	**72.091**	**2.241**	**16.967**	**91.299**

8.2.4.5. CARNE DE CAPRINO:
Desagregación provincial del número de animales sacrificados según categorías, 2023

Provincias y Comunidades Autónomas	Cabritos lechales	Chivos	Caprino mayor	Total
MADRID	**d/c**	**d/c**	**d/c**	**d/c**
Albacete	d/c	d/c	d/c	d/c
Ciudad Real	21.955	231	10.180	32.366
Cuenca	d/c	d/c	d/c	d/c
Guadalajara	22.705	12	1.133	23.850
Toledo	13.550	589	12.302	26.441
CASTILLA-LA MANCHA	**62.785**	**2.058**	**23.637**	**88.480**
Alicante	d/c	d/c	d/c	d/c
Castellón	d/c	d/c	d/c	d/c
Valencia	4.601	491	582	5.674
C. VALENCIANA	**36.222**	**491**	**616**	**37.329**
R. DE MURCIA	**82.986**	**12.573**	**26.314**	**121.873**
Badajoz	3.153	186	1	3.340
Cáceres	4.761	702	48	5.511
EXTREMADURA	**7.914**	**888**	**49**	**8.851**
Almería	d/c	d/c	d/c	d/c
Cádiz	–	–	–	–
Córdoba	d/c	d/c	d/c	d/c
Granada	d/c	d/c	d/c	d/c
Huelva	d/c	d/c	d/c	d/c
Jaén	145.903	10.276	5.657	161.836
Málaga	–	–	–	–
Sevilla	117.394	5.158	77.345	199.897
ANDALUCÍA	**341.181**	**16.855**	**126.531**	**484.567**
Las Palmas	d/c	d/c	d/c	d/c
S.C. de Tenerife	d/c	d/c	d/c	d/c
CANARIAS	**129.133**	**8.296**	**46.399**	**183.828**
ESPAÑA	**852.545**	**49.335**	**249.658**	**1.151.538**

d/c: Datos Confidenciales.

d/c (1): Dato Confidencial cuya cifra representa < 2% de cabezas sacrificadas en España por categoría

8.2.4.6. CARNE DE CAPRINO:
Desagregación provincial del peso canal según categorías, 2023

Provincias y Comunidades Autónomas	Peso canal total (toneladas)				Peso canal medio (kilogramos)		
	Cabritos lechales	Chivos	Caprino mayor	Total	Cabritos lechales	Chivos	Caprino mayor
A Coruña	2,3	3,6	0,3	6,3	7,0	11,8	17,4
Lugo	d/c	d/c	d/c	d/c	DC	DC	DC
Ourense	10,0	2,0	1,6	13,5	5,5	9,4	16,8
Pontevedra	d/c	d/c	d/c	d/c	DC	DC	DC
GALICIA	**22,6**	**7,0**	**3,7**	**33,4**	**6,1**	**9,9**	**17,5**
P. DE ASTURIAS	**2,5**	**14,4**	**15,4**	**32,2**	**8,5**	**9,3**	**16,7**
CANTABRIA	**d/c**	**d/c**	**d/c**	**d/c**	**DC**	**DC**	**DC**
Álava	dc	dc	dc	dc	–	–	–
Guipúzcoa	13,4	2,0	1,8	17,2	6,8	15,3	24,0
Vizcaya	dc	dc	dc	dc	–	–	–
PAÍS VASCO	**13**	**2**	**2**	**17**	**7**	**15**	**24**
NAVARRA	**25,3**	**0,2**	**16,8**	**42,2**	**6,0**	**12,0**	**25,0**
LA RIOJA	**d/c**	**d/c**	**d/c**	**d/c**	**DC**	**DC**	**DC**
Huesca	53,3	–	87,3	140,6	5,9	–	19,2
Teruel	5,0	6,5	0,9	12,4	5,3	7,3	18,0
Zaragoza	23,2	0,1	2,5	25,8	5,5	13,0	21,0
ARAGÓN	**81,5**	**6,6**	**90,7**	**178,8**	**5,7**	**7,3**	**19,2**
Barcelona	239,4	0,2	–	239,6	4,4	11,3	–
Girona	37,2	2,2	7,7	47,1	5,3	8,2	17,8
Lleida	15,0	6,3	0,2	21,5	4,9	19,3	17,2
Tarragona	21,5	0,2	0,2	21,9	4,9	7,1	34,0
CATALUÑA	**313,2**	**8,9**	**8,0**	**330,1**	**4,5**	**13,9**	**17,9**
BALEARES	**11,3**	**14,9**	**0,8**	**26,9**	**5,7**	**8,7**	**19,0**
Ávila	91,2	–	68,0	159,2	5,0	–	19,0
Burgos	42,2	0,8	16,6	59,6	6,6	8,5	20,9
León	43,9	1,6	21,5	67,0	6,4	9,0	24,2
Palencia	19,6	0,8	2,0	22,4	5,6	11,0	19,6
Salamanca	118,1	4,2	4,7	126,9	6,5	15,4	22,8
Segovia	34,9	0,8	0,6	36,4	6,1	15,4	25,0
Soria	d/c	d/c	d/c	d/c	DC	DC	DC
Valladolid	30,8	2,8	132,7	166,3	6,3	14,3	18,5
Zamora	d/c	d/c	d/c	d/c	DC	DC	DC
CASTILLA Y LEÓN	**428,5**	**29,6**	**324,8**	**782,8**	**5,9**	**13,2**	**19,1**

8.2.4.6. CARNE DE CAPRINO:
Desagregación provincial del peso canal según categorías, 2023

Provincias y Comunidades Autónomas	Peso canal total (toneladas)				Peso canal medio (kilogramos)		
	Cabritos lechales	Chivos	Caprino mayor	Total	Cabritos lechales	Chivos	Caprino mayor
MADRID	**d/c**	**d/c**	**d/c**	**d/c**	**DC**	**DC**	**DC**
Albacete	d/c	d/c	d/c	d/c	DC	DC	DC
Ciudad Real	113,4	3,7	159,1	276,3	5,2	16,2	15,6
Cuenca	d/c	d/c	d/c	d/c	DC	DC	DC
Guadalajara	136,2	0,1	28,3	164,7	6,0	12,0	25,0
Toledo	88,6	7,8	207,6	304,1	6,5	13,3	16,9
CASTILLA-LA MANCHA	**361,2**	**24,0**	**395,5**	**780,7**	**5,8**	**11,7**	**16,7**
Alicante	d/c	d/c	d/c	d/c	DC	DC	DC
Castellón	d/c	d/c	d/c	d/c	DC	DC	DC
Valencia	19,8	3,2	9,0	31,9	4,3	6,4	15,5
C. VALENCIANA	**185,0**	**3,2**	**9,7**	**197,8**	**5,1**	**6,4**	**15,7**
R. DE MURCIA	**406,7**	**66,1**	**432,6**	**905,4**	**4,9**	**5,3**	**16,4**
Badajoz	18,1	2,3	0,0	20,4	5,7	12,2	20,0
Cáceres	28,6	6,8	1,2	36,5	6,0	9,6	24,3
EXTREMADURA	**46,6**	**9,0**	**1,2**	**56,8**	**5,9**	**10,2**	**24,2**
Almería	d/c	d/c	d/c	d/c	DC	DC	DC
Cádiz	–	–	–	–	–	–	–
Córdoba	d/c	d/c	d/c	d/c	DC	DC	DC
Granada	d/c	d/c	d/c	d/c	DC	DC	DC
Huelva	d/c	d/c	d/c	d/c	DC	DC	DC
Jaén	683,7	61,3	102,8	847,9	4,7	6,0	18,2
Málaga	–	–	–	–	–	–	–
Sevilla	542,3	97,8	1.439,9	2.080,0	4,6	19,0	18,6
ANDALUCÍA	**1.580,2**	**172,8**	**2.284,0**	**4.037,0**	**4,6**	**10,3**	**18,1**
Las Palmas	d/c	d/c	d/c	d/c	DC	DC	DC
S.C. de Tenerife	d/c	d/c	d/c	d/c	DC	DC	DC
CANARIAS	**655,4**	**132,3**	**1.161,8**	**1.949,5**	**5,1**	**16,0**	**25,0**
ESPAÑA	**4.261,9**	**492,6**	**4.786,3**	**9.540,8**	**5,0**	**10,0**	**19,2**

d/c: Datos Confidencial.

d/c (1): Dato Confidencial cuya cifra representa < 2% del volumen de carne sacrificado en España por categoría

8.2.5.1. CARNE DE PORCINO:
Serie histórica del número de animales sacrificados y peso canal medio

Años	Animales sacrificados (miles)			Peso canal medio (kilogramos)	
	Lechones	Cerdos comerciales de cebo y reproductores de desecho	Total	Lechones	Cerdos comerciales de cebo y reproductores de desecho
2007	1.976	39.513	41.489	6,5	86,7
2008	1.750	39.646	41.396	6,2	86,8
2009 (*)	1.875	38.243	40.118	7,2	85,7
2010	1.999	38.848	40.847	6,7	86,4
2011	2.198	39.545	41.743	6,9	87,3
2012	1.747	39.847	41.595	6,5	86,7
2013	1.527	39.891	41.418	6,5	85,8
2014	1.744	41.740	43.484	6,6	86,5
2015	1.883	44.008	45.891	6,5	87,3
2016	1.873	47.211	49.084	6,4	88,3
2017	1.728	48.345	50.073	6,7	88,7
2018	1.850	50.440	52.289	7,5	89,5
2019	1.556	51.426	52.982	7,4	90,0
2020	1.375	54.755	56.130	7,9	91,2
2021	1.706	56.664	58.370	7,8	91,2
2022	1.730	54.541	56.271	7,8	91,9
2023	1.389	51.706	53.095	8,7	94,0

(*) Hasta el año 2008 la denominación CERDOS COMERCIALES DE CEBO Y REPRODUCTORES DE DESECHO se desagrega en dos.

GRÁFICO: Evolución del ganado porcino sacrificado (miles de animales)

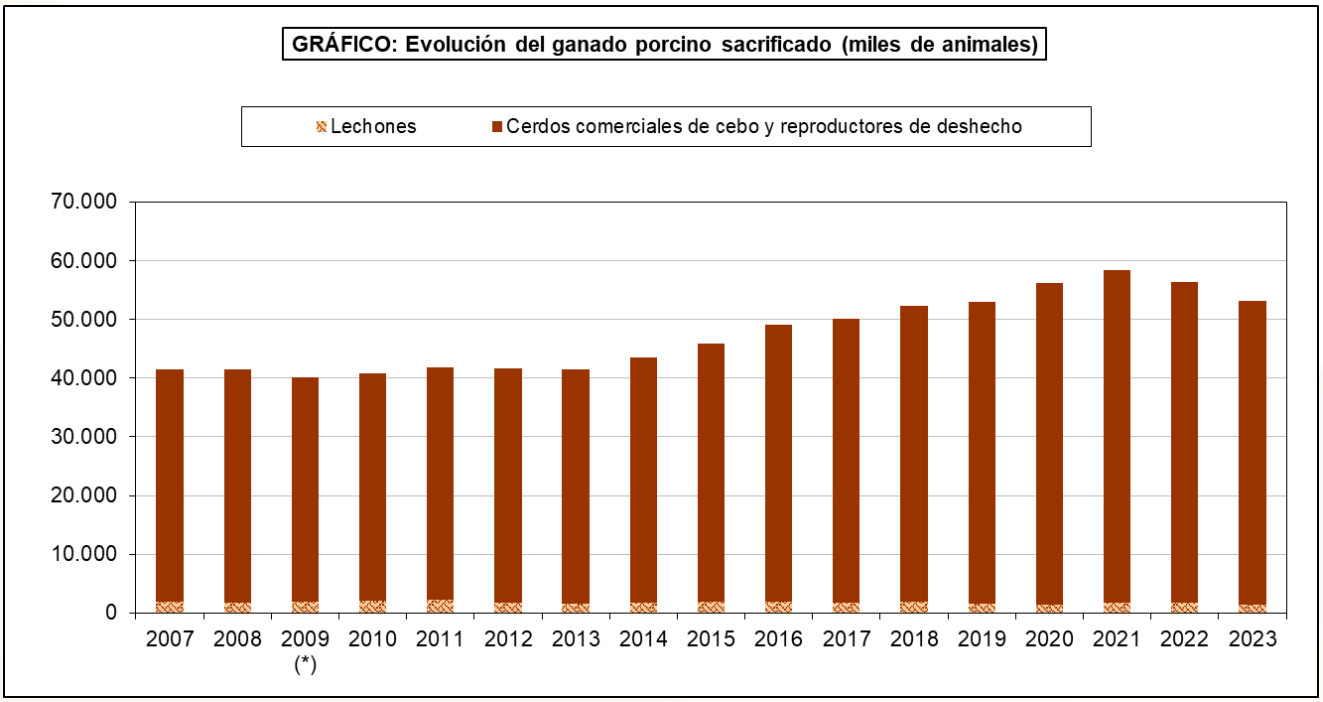

8.2.5.2. CARNE DE PORCINO:

Serie histórica del número de animales sacrificados y peso canal medio, nuevas categorías 2023

Años	Animales sacrificados (miles)				Peso canal medio (kilogramos)		
	Lechones	Cerdos comerciales de cebo	Reproductores de desecho	Total	Lechones	Cerdos comerciales de cebo	Reproductores de desecho
2013	1.527	39.143	748	41.418	6,5	84,5	152,7
2014	1.744	40.927	813	43.484	6,6	85,2	148,6
2015	1.883	43.160	847	45.891	6,5	86,0	152,0
2016	1.873	46.340	872	49.084	6,4	87,1	150,5
2017	1.728	47.500	845	50.073	6,7	87,6	149,4
2018	1.850	49.575	864	52.289	7,5	88,5	151,9
2019	1.556	50.555	872	52.982	7,4	88,9	155,8
2020	1.375	53.863	892	56.130	7,9	90,1	156,5
2021	1.706	55.754	910	58.370	7,8	90,1	157,9
2022	1.730	53.587	954	56.271	7,8	90,8	157,5
2023	1.389	50.838	868	53.095	8,7	92,9	159,3

(*) Nuevas clasificaciones de animales a partir del año 2009.

8.2.5.3. CARNE DE PORCINO:

Serie histórica del peso canal total según destino de la producción y precio percibido para cerdos cebados

Años	Peso canal total (toneladas)					Precios percibidos por los ganaderos para cerdos cebados de raza no ibérica (euros/100kg vivo)
	Consumo directo			Consumo industrial	Total	
	Lechones (1)	Cerdos comerciales de cebo y reproductores de desecho	Total	Cerdos comerciales de cebo y reproductores de desecho		
2007	12.759	1.919.114	1.931.873	1.507.569	3.439.442	105,65
2008	10.920	1.951.091	1.962.010	1.489.852	3.451.863	115,70
2009 (*)	13.575	1.903.277	1.916.852	1.489.852	3.451.863	111,46
2010	13.412	1.909.604	1.923.016	1.445.904	3.368.920	112,53
2011	15.147	1.771.197	1.786.344	1.683.004	3.469.348	123,24
2012	11.279	1.800.439	1.811.718	1.654.605	3.466.323	134,89
2013	9.999	1.765.564	1.775.563	1.655.656	3.431.219	139,18
2014	11.504	1.847.855	1.859.359	1.760.863	3.620.222	128,62
2015	12.245	1.880.962	1.893.207	1.961.451	3.854.658	113,89
2016	11.999	2.216.109	2.228.109	1.952.982	4.181.091	113,95
2017	11.517	2.140.431	2.151.948	2.146.841	4.298.789	125,99
2018	13.820	2.129.805	2.143.625	2.386.849	4.530.474	114,44
2019	11.503	2.131.701	2.143.204	2.497.960	4.641.164	134,81
2020	10.877	2.277.829	2.288.705	2.714.727	5.003.433	134,13
2021	13.252	2.426.053	2.439.305	2.740.753	5.180.058	125,80
2022	13.450	2.365.145	2.378.595	2.648.808	5.027.402	151,75
2023	12.040	2.223.267	2.235.307	2.635.406	4.870.714	187,90

(*) Hasta el año 2008 la denominación CERDOS COMERCIALES DE CEBO Y REPRODUCTORES DE DESECHO se desagrega en dos.
(1) Se incluye el Consumo Industrial.

8.2.5.4. CARNE DE PORCINO:
Serie histórica del peso canal total según destino de la producción para cerdos cebados, nuevas categorías 2023

Años	Peso canal total (toneladas)						
	Consumo directo				Consumo industrial		
	Lechones (1)	Cerdos comerciales de cebo	Reproductores de desecho	TOTAL	Cerdos comerciales de cebo	Reproductores de desecho	TOTAL
2013	9.999	1.697.233	68.331	1.775.563	1.609.727	45.929	1.655.656
2014	11.504	1.771.803	76.053	1.859.359	1.716.079	44.784	1.760.863
2015	12.245	1.804.336	76.626	1.893.207	1.909.342	52.109	1.961.451
2016	11.999	2.129.446	86.663	2.228.109	1.908.425	44.557	1.952.982
2017	11.517	2.051.117	89.314	2.151.948	2.110.044	36.796	2.146.841
2018	13.820	2.048.273	81.532	2.143.625	2.337.114	49.735	2.386.849
2019	11.503	2.055.558	76.143	2.143.204	2.438.291	59.669	2.497.960
2020	10.877	2.201.997	75.831	2.288.705	2.650.875	63.852	2.714.727
2021	13.252	2.354.001	72.052	2.439.305	2.669.139	71.614	2.740.753
2022	13.450	2.317.141	48.003	2.378.595	2.546.577	102.230	2.648.808
2023	12.040	2.182.328	40.940	2.235.307	2.538.055	97.351	2.635.406

(*) Nuevas clasificaciones de animales a partir del año 2009.
(1) Se incluye el Consumo Industrial.

8.2.5.5. CARNE DE PORCINO:
Análisis autonómico del número de animales sacrificados y peso canal medio según categorías, 2023

Comunidades Autónomas	Número de animales sacrificados			Peso canal medio (kilogramos)	
	Lechones	Otros porcinos	Total	Lechones	Otros porcinos
Galicia	22.270	895.438	917.708	7,2	94,1
Principado de Asturias	454	44.580	45.034	10,0	98,4
Cantabria	d/c	d/c	d/c	d/c	d/c
País Vasco	d/c	d/c	d/c	d/c	d/c
C. Foral de Navarra	d/c	d/c	d/c	d/c	d/c
La Rioja	d/c	d/c	d/c	d/c	d/c
Aragón	275.481	10.517.407	10.792.888	19,2	96,1
Cataluña	6.488	22.052.358	22.058.846	6,3	88,8
Baleares (Islas)	66.368	22.009	88.377	8,9	99,2
Castilla y León	927.904	5.450.994	6.378.898	5,6	110,2
C. de Madrid	d/c	d/c	d/c	d/c	d/c
Castilla-La Mancha	15.113	3.884.621	3.899.734	8,3	95,3
C. Valenciana	580	1.140.983	1.141.563	6,3	96,0
Región de Murcia	435	3.720.681	3.721.116	10,1	90,1
Extremadura	19.166	478.026	497.192	8,8	132,2
Andalucía	11.717	3.077.053	3.088.770	12,4	92,7
Canarias	3.009	53.409	56.418	11,1	80,6
ESPAÑA	**1.389.283**	**51.705.709**	**53.094.992**	**8,7**	**94,0**

(*) Hasta el año 2008 la denominación CERDOS COMERCIALES DE CEBO Y REPRODUCTORES DE DESECHO se desagrega en dos.

d/c: Datos confidenciales.

d/c (1): Dato Confidencial cuya cifra representa < 2% de cabezas sacrificadas en España por categoría.

8.2.5.6. CARNE DE PORCINO:

Análisis autonómico del número de animales sacrificados y peso canal medio según nuevas categorías, 2023

Comunidades Autónomas	Número de animales sacrificados				Peso canal medio (kilogramos)		
	Lechones	Cerdos comerciales de cebo	Reproductores de desecho	TOTAL	Lechones	Cerdos comerciales de cebo	Reproductores de desecho
Galicia	22.270	860.576	34.862	917.708	7,2	91,3	165,1
Principado de Asturias	454	44.580	–	45.034	10,0	98,4	–
Cantabria	d/c	d/c	d/c	d/c	d/c	d/c	d/c
País Vasco	d/c	d/c	d/c	d/c	d/c	d/c	d/c
C. Foral de Navarra	d/c	d/c	d/c	d/c	d/c	d/c	d/c
La Rioja	d/c	d/c	d/c	d/c	d/c	d/c	d/c
Aragón	275.481	10.128.758	388.649	10.792.888	19,2	93,7	158,6
Cataluña	6.488	21.791.102	261.256	22.058.846	6,3	87,9	162,0
Baleares (Islas)	66.368	21.087	922	88.377	8,9	96,1	170,7
Castilla y León	927.904	5.380.853	70.141	6.378.898	5,6	109,7	145,9
C. de Madrid	d/c	d/c	d/c	d/c	d/c	d/c	d/c
Castilla-La Mancha	15.113	3.884.411	210	3.899.734	8,3	95,3	130,7
C. Valenciana	580	1.140.525	458	1.141.563	6,3	95,9	177,5
Región de Murcia	435	3.676.776	43.905	3.721.116	10,1	89,2	164,4
Extremadura	19.166	460.839	17.187	497.192	8,8	131,4	154,4
Andalucía	11.717	3.028.612	48.441	3.088.770	12,4	91,6	163,3
Canarias	3.009	52.043	1.366	56.418	11,1	78,3	168,7
ESPAÑA	**1.389.283**	**50.837.654**	**868.055**	**53.094.992**	**8,7**	**92,9**	**159,3**

(*) Nuevas clasificaciones de animales a partir del año 2009.
d/c: Datos Confidencial.
d/c (1): Dato Confidencial cuya cifra representa < 2% de cabezas sacrificadas en España por categoría

8.2.5.7. CARNE DE PORCINO:

Análisis autonómico del peso canal total según categorías y destino de la producción, 2023 (Toneladas)

Comunidades Autónomas	Lechones	Otros porcinos			Total porcinos
		Consumo directo	Consumo industrial	Total	
Galicia	160,5	48.660,3	35.640,9	84.301,2	84.461,7
Principado de Asturias	4,5	592,9	3.791,9	4.384,8	4.389,3
Cantabria	d/c	d/c	d/c	d/c	d/c
País Vasco	d/c	d/c	d/c	d/c	d/c
C. Foral de Navarra	d/c	d/c	d/c	d/c	d/c
La Rioja	d/c	d/c	d/c	d/c	d/c
Aragón	5.298,9	486.908,3	523.437,4	1.010.345,7	1.015.644,6
Cataluña	41,0	759.000,5	1.199.561,4	1.958.561,8	1.958.602,9
Baleares (Islas)	590,3	2.182,6	1,0	2.183,6	2.774,0
Castilla y León	5.209,4	156.832,8	443.659,8	600.492,6	605.702,0
C. de Madrid	d/c	d/c	d/c	d/c	d/c
Castilla-La Mancha	124,9	346.831,7	23.212,3	370.044,0	370.168,9
C. Valenciana	3,7	54.596,4	54.917,4	109.513,8	109.517,5
Región de Murcia	4,4	99.892,8	235.429,4	335.322,2	335.326,6
Extremadura	169,2	18.729,7	44.481,6	63.211,3	63.380,5
Andalucía	144,8	214.977,4	70.224,7	285.202,2	285.347,0
Canarias	33,5	4.303,1	–	4.303,1	4.336,5
ESPAÑA	**12.040,3**	**2.223.267,2**	**2.635.406,3**	**4.858.673,5**	**4.870.713,7**

d/c: Datos Confidencial.

d/c (1): Dato Confidencial cuya cifra representa < 2% del volumen de carne sacrificado en España por categoría

GRÁFICO: Distribución del ganado porcino sacrificado. Año 2023

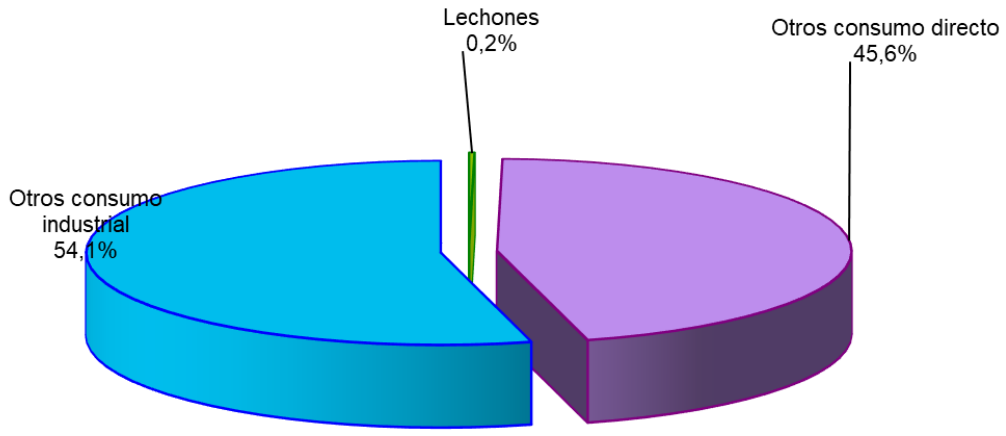

8.2.5.8. CARNE DE PORCINO:

Análisis autonómico del peso canal total según nuevas categorías y destino de la producción, 2023 (Toneladas)

Comunidades Autónomas	Peso canal total (toneladas)						
	Consumo directo				Consumo industrial		
	Lechones (1)	Cerdos comerciales de cebo	Reproductores de desecho	TOTAL	Cerdos comerciales de cebo	Reproductores de desecho	TOTAL
Galicia	160,5	42.932,9	5.727,4	48.820,8	35.611,1	29,8	35.640,9
Principado de Asturias	4,5	592,9	–	597,4	3.791,9	–	3.791,9
Cantabria	d/c	d/c	d/c	d/c	d/c	d/c	d/c
País Vasco	d/c	d/c	d/c	d/c	d/c	d/c	d/c
C. Foral de Navarra	d/c	d/c	d/c	d/c	d/c	d/c	d/c
La Rioja	d/c	d/c	d/c	d/c	d/c	d/c	d/c
Aragón	5.298,9	486.907,3	1,0	492.207,1	461.817,0	61.620,4	523.437,4
Cataluña	41,0	729.307,7	29.692,8	759.041,5	1.186.931,3	12.630,1	1.199.561,4
Baleares (Islas)	590,3	2.025,3	157,4	2.773,0	1,0	–	1,0
Castilla y León	5.209,4	156.225,2	607,6	162.042,3	434.037,2	9.622,6	443.659,8
C. de Madrid	d/c	d/c	d/c	d/c	d/c	d/c	d/c
Castilla-La Mancha	124,9	346.819,3	12,4	346.956,6	23.197,2	15,1	23.212,3
C. Valenciana	3,7	54.594,7	1,7	54.600,1	54.837,8	79,6	54.917,4
Región de Murcia	4,4	99.866,9	25,9	99.897,2	228.236,5	7.192,9	235.429,4
Extremadura	169,2	18.646,8	82,9	18.898,9	41.911,4	2.570,1	44.481,6
Andalucía	144,8	210.628,9	4.348,5	215.122,2	66.664,7	3.560,1	70.224,7
Canarias	33,5	4.072,6	230,4	4.336,5	–	–	–
TOTAL	**12.040,3**	**2.182.327,6**	**40.939,6**	**2.235.307,4**	**2.538.055,0**	**97.351,3**	**2.635.406,3**

(*) Nuevas clasificaciones de animales a partir del año 2009.

(1) Se incluye el Consumo Industrial.

d/c: Datos Confidencial.

8.2.5.9. CARNE DE PORCINO:
Desagregación provincial del número de animales sacrificados y peso canal medio según categorías, 2023

Provincias y Comunidades Autónomas	Número de animales sacrificados			Peso canal medio (kilogramos)	
	Lechones	Otros porcinos	Total	Lechones	Otros porcinos
A Coruña	124	191.017	191.141	12,2	99,1
Lugo	d/c	d/c	d/c	d/c	d/c
Ourense	d/c	d/c	d/c	d/c	d/c
Pontevedra	408	660.310	660.718	12,9	92,2
GALICIA	**22.270**	**895.438**	**917.708**	**7,2**	**94,1**
P. DE ASTURIAS	**454**	**44.580**	**45.034**	**10,0**	**98,4**
CANTABRIA	**d/c**	**d/c**	**d/c**	**d/c**	**d/c**
Álava	–	d/c	–	–	d/c
Guipúzcoa	d/c	d/c	d/c	d/c	d/c
Vizcaya	–	d/c	–	d/c	d/c
PAÍS VASCO	**d/c**	**d/c**	**d/c**	**d/c**	**d/c**
NAVARRA	**d/c**	**d/c**	**d/c**	**d/c**	**d/c**
LA RIOJA	**d/c**	**d/c**	**d/c**	**d/c**	**d/c**
Huesca	26	4.192.172	4.192.198	8,5	95,9
Teruel	179	789.331	789.510	6,3	104,2
Zaragoza	275.276	5.535.904	5.811.180	19,2	95,0
ARAGÓN	**275.481**	**10.517.407**	**10.792.888**	**19,2**	**96,1**
Barcelona	6.319	9.180.980	9.187.299	6,3	91,8
Girona	82	10.874.744	10.874.826	6,9	85,2
Lleida	70	1.992.056	1.992.126	9,3	94,5
Tarragona	17	4.578	4.595	9,7	94,3
CATALUÑA	**6.488**	**22.052.358**	**22.058.846**	**6,3**	**88,8**
BALEARES	**66.368**	**22.009**	**88.377**	**8,9**	**99,2**
Ávila	219.928	21.539	241.467	5,5	105,0
Burgos	1.811	1.266.231	1.268.042	5,6	100,4
León	d/c	d/c	d/c	d/c	d/c
Palencia	8.776	4.360	13.136	5,1	100,0
Salamanca	56.188	2.288.888	2.345.076	5,8	127,2
Segovia	535.576	546.215	1.081.791	5,5	105,0
Soria	d/c	d/c	d/c	d/c	d/c
Valladolid	40.608	12.992	53.600	5,5	104,2
Zamora	64.829	146.203	211.032	7,0	115,0
CASTILLA Y LEÓN	**927.904**	**5.450.994**	**6.378.898**	**5,6**	**110,2**

8.2.5.9. CARNE DE PORCINO:
Desagregación provincial del número de animales sacrificados y peso canal medio según categorías, 2023

Provincias y Comunidades Autónomas	Número de animales sacrificados			Peso canal medio (kilogramos)	
	Lechones	Otros porcinos	Total	Lechones	Otros porcinos
MADRID	**d/c**	**d/c**	**d/c**	**d/c**	**d/c**
Albacete	42	32.192	32.234	5,0	81,8
Ciudad Real	d/c	d/c	d/c	d/c	d/c
Cuenca	–	2.832.826	2.832.826	–	95,6
Guadalajara	d/c	d/c	d/c	d/c	d/c
Toledo	15.044	995.756	1.010.800	8,3	94,8
CASTILLA-LA MANCHA	**15.113**	**3.884.621**	**3.899.734**	**8,3**	**95,3**
Alicante	d/c	d/c	d/c	d/c	d/c
Castellón	d/c	d/c	d/c	d/c	d/c
Valencia	7	1.037.346	1.037.353	8,6	96,7
C. VALENCIANA	**580**	**1.140.983**	**1.141.563**	**6,3**	**96,0**
R. DE MURCIA	**435**	**3.720.681**	**3.721.116**	**10,1**	**90,1**
Badajoz	11.828	465.487	477.315	9,7	132,6
Cáceres	7.338	12.539	19.877	7,4	117,1
EXTREMADURA	**19.166**	**478.026**	**497.192**	**8,8**	**132,2**
Almería	d/c	d/c	d/c	d/c	d/c
Cádiz	d/c	d/c	d/c	d/c	d/c
Córdoba	d/c	d/c	d/c	d/c	d/c
Granada	815	79.709	80.524	5,6	93,1
Huelva	–	234.568	234.568	–	128,6
Jaén	2.637	132.798	135.435	7,1	94,5
Málaga	65	2.384.942	2.385.007	5,5	86,5
Sevilla	799	70.419	71.218	15,4	120,0
ANDALUCÍA	**11.717**	**3.077.053**	**3.088.770**	**12,4**	**92,7**
Las Palmas	d/c	d/c	d/c	d/c	d/c
S.C. de Tenerife	d/c	d/c	d/c	d/c	d/c
CANARIAS	**3.009**	**53.409**	**56.418**	**11,1**	**80,6**
ESPAÑA	**1.389.283**	**51.705.709**	**53.094.992**	**8,7**	**94,0**

(*) Hasta el año 2008 la denominación CERDOS COMERCIALES DE CEBO Y REPRODUCTORES DE DESECHO se desagrega en dos.

d/c: Datos Confidenciales.

d/c (1): Dato Confidencial cuya cifra representa < 2% de cabezas sacrificadas en España por categoría

8.2.5.10. CARNE DE PORCINO:
Desagregación provincial del número de animales sacrificados y peso canal medio según nuevas categorías, 2023

Provincias y Comunidades Autónomas	Número de animales sacrificados				Peso canal medio (kilogramos)		
	Lechones	Cerdos comerciales de cebo	Reproductores de desecho	TOTAL	Lechones	Cerdos comerciales de cebo	Reproductores de desecho
A Coruña	124	157.148	33.869	191.141	12,2	84,9	165,3
Lugo	d/c	d/c	d/c	d/c	d/c	d/c	d/c
Ourense	d/c	d/c	d/c	d/c	d/c	d/c	d/c
Pontevedra	408	659.750	560	660.718	12,9	92,2	138,7
GALICIA	**22.270**	**860.576**	**34.862**	**917.708**	**7,2**	**91,3**	**165,1**
P. DE ASTURIAS	**454**	**44.580**	**–**	**45.034**	**10,0**	**98,4**	**0,0**
CANTABRIA	**d/c**	**d/c**	**d/c**	**d/c**	**d/c**	**d/c**	**d/c**
Álava	–	–	–	–	–	–	–
Guipúzcoa	d/c	d/c	d/c	d/c	d/c	d/c	d/c
Vizcaya	–	–	–	–	–	–	–
PAIS VASCO	**d/c**	**d/c**	**d/c**	**d/c**	**d/c**	**d/c**	**d/c**
NAVARRA	**d/c**	**d/c**	**d/c**	**d/c**	**d/c**	**d/c**	**d/c**
LA RIOJA	**d/c**	**d/c**	**d/c**	**d/c**	**d/c**	**d/c**	**d/c**
Huesca	26	4.192.172	–	4.192.198	8,5	95,9	–
Teruel	179	646.178	143.153	789.510	6,3	92,3	157,9
Zaragoza	275.276	5.290.408	245.496	5.811.180	19,2	92,1	158,9
ARAGON	**275.481**	**10.128.758**	**388.649**	**10.792.888**	**19,2**	**93,7**	**158,6**
Barcelona	6.319	9.023.585	157.395	9.187.299	6,3	90,6	160,6
Girona	82	10.874.744	–	10.874.826	6,9	85,2	–
Lleida	70	1.888.195	103.861	1.992.126	9,3	90,7	164,1
Tarragona	17	4.578	–	4.595	9,7	94,3	–
CATALUÑA	**6.488**	**21.791.102**	**261.256**	**22.058.846**	**6,3**	**87,9**	**162,0**
BALEARES	**66.368**	**21.087**	**922**	**88.377**	**8,9**	**96,1**	**170,7**
Ávila	219.928	21.260	279	241.467	5,5	104,9	116,9
Burgos	1.811	1.265.386	845	1.268.042	5,6	100,3	168,6
León	d/c	d/c	d/c	d/c	d/c	d/c	d/c
Palencia	8.776	4.354	6	13.136	5,1	100,0	136,0
Salamanca	56.188	2.234.419	54.469	2.345.076	5,8	127,1	134,2
Segovia	535.576	544.567	1.648	1.081.791	5,5	104,9	150,0
Soria	d/c	d/c	d/c	d/c	d/c	d/c	d/c
Valladolid	40.608	12.896	96	53.600	5,5	103,9	143,0
Zamora	64.829	133.412	12.791	211.032	7,0	107,4	193,9
CASTILLA Y LEON	**927.904**	**5.380.853**	**70.141**	**6.378.898**	**5,6**	**109,7**	**145,9**

8.2.5.10. CARNE DE PORCINO:
Desagregación provincial del número de animales sacrificados y peso canal medio según nuevas categorías, 2023

Provincias y Comunidades Autónomas	Número de animales sacrificados				Peso canal medio (kilogramos)		
	Lechones	Cerdos comerciales de cebo	Reproductores de desecho	TOTAL	Lechones	Cerdos comerciales de cebo	Reproductores de desecho
MADRID	**d/c**	**d/c**	**d/c**	**d/c**	**d/c**	**d/c**	**d/c**
Albacete	42	32.192	–	32.234	5,0	81,8	–
Ciudad Real	d/c	d/c	d/c	d/c	d/c	d/c	d/c
Cuenca	–	2.832.826	–	2.832.826	–	95,6	–
Guadalajara	d/c	d/c	d/c	d/c	d/c	d/c	d/c
Toledo	15.044	995.546	210	1.010.800	8,3	94,8	130,7
CASTILLA-LA MANCHA	**15.113**	**3.884.411**	**210**	**3.899.734**	**8,3**	**95,3**	**130,7**
Alicante	d/c	d/c	d/c	d/c	d/c	d/c	d/c
Castellón	d/c	d/c	d/c	d/c	d/c	d/c	d/c
Valencia	7	1.037.334	12	1.037.353	8,6	96,7	142,5
C. VALENCIANA	**580**	**1.140.525**	**458**	**1.141.563**	**6,3**	**95,9**	**177,5**
R. DE MURCIA	**435**	**3.676.776**	**43.905**	**3.721.116**	**10,1**	**89,2**	**164**
Badajoz	11.828	448.567	16.920	477.315	9,7	131,8	154,4
Cáceres	7.338	12.272	267	19.877	7,4	116,3	152,4
EXTREMADURA	**19.166**	**460.839**	**17.187**	**497.192**	**8,8**	**131,4**	**154,4**
Almería	d/c	d/c	d/c	d/c	d/c	d/c	d/c
Cádiz	d/c	d/c	d/c	d/c	d/c	d/c	d/c
Córdoba	d/c	d/c	d/c	d/c	d/c	d/c	d/c
Granada	815	79.340	369	80.524	5,6	92,8	159,9
Huelva	–	234.316	252	234.568	–	128,6	152,2
Jaén	2.637	112.137	20.661	135.435	7,1	82,2	161,4
Málaga	65	2.384.922	20	2.385.007	5,5	86,5	230,0
Sevilla	799	43.280	27.139	71.218	15,4	91,8	164,8
ANDALUCIA	**11.717**	**3.028.612**	**48.441**	**3.088.770**	**12,4**	**91,6**	**163,3**
Las Palmas	d/c	d/c	d/c	d/c	d/c	d/c	d/c
S.C. de Tenerife	d/c	d/c	d/c	d/c	d/c	d/c	d/c
CANARIAS	**3.009**	**52.043**	**1.366**	**56.418**	**11,1**	**78,3**	**168,7**
TOTAL	**1.389.283**	**50.837.654**	**868.055**	**53.094.992**	**8,7**	**92,9**	**159,3**

d/c: Datos Confidencial.

(*) Nuevas clasificaciones de animales a partir del año 2009.

d/c (1): Dato Confidencial cuya cifra representa < 2% de cabezas sacrificadas en España por categoría.

8.2.5.11. CARNE DE PORCINO:
Desagregación provincial del peso canal total obtenido según categorías y destino de la producción, 2023 (Toneladas)

Provincias y Comunidades Autónomas	Lechones (1)	Otros porcinos			Total porcinos
		Consumo directo	Consumo industrial	Total	
A Coruña	1,5	18.934,3	–	18.934,3	18.935,9
Lugo	d/c	d/c	d/c	d/c	d/c
Ourense	d/c	d/c	d/c	d/c	d/c
Pontevedra	5,2	25.964,3	34.910,4	60.874,6	60.879,9
GALICIA	**160,5**	**48.660,3**	**35.640,9**	**84.301,2**	**84.461,7**
P. DE ASTURIAS	**4,5**	**592,9**	**3.791,9**	**4.384,8**	**4.389,3**
CANTABRIA	**d/c**	**d/c**	**d/c**	**d/c**	**d/c**
Álava	d/c	d/c	d/c	d/c	d/c
Guipúzcoa	d/c	d/c	d/c	d/c	d/c
Vizcaya	d/c	d/c	d/c	d/c	d/c
PAÍS VASCO	**d/c**	**d/c**	**d/c**	**d/c**	**d/c**
NAVARRA	**d/c**	**d/c**	**d/c**	**d/c**	**d/c**
LA RIOJA	**d/c**	**d/c**	**d/c**	**d/c**	**d/c**
Huesca	0,2	232.403,3	169.562,9	401.966,2	401.966,4
Teruel	1,1	32.215,7	50.049,1	82.264,8	82.265,9
Zaragoza	5.297,5	222.289,2	303.825,4	526.114,7	531.412,2
ARAGÓN	**5.298,9**	**486.908,3**	**523.437,4**	**1.010.345,7**	**1.015.644,6**
Barcelona	39,7	605.327,6	237.516,1	842.843,7	842.883,3
Girona	0,6	56.349,4	870.623,4	926.972,8	926.973,3
Lleida	0,7	96.891,7	91.421,9	188.313,6	188.314,3
Tarragona	0,2	431,8	–	431,8	431,9
CATALUÑA	**41,0**	**759.000,5**	**1.199.561,4**	**1.958.561,8**	**1.958.602,9**
BALEARES	**590,3**	**2.182,6**	**1,0**	**2.183,6**	**2.774,0**
Ávila	1.203,5	758,7	1.503,2	2.261,9	3.465,4
Burgos	10,1	26.228,1	100.861,6	127.089,6	127.099,8
León	d/c	d/c	d/c	d/c	d/c
Palencia	44,8	436,2	–	436,2	481,0
Salamanca	328,3	51.866,6	239.363,2	291.229,8	291.558,1
Segovia	2.944,5	608,9	56.759,5	57.368,4	60.313,0
Soria	d/c	d/c	d/c	d/c	d/c
Valladolid	223,4	915,5	438,2	1.353,7	1.577,2
Zamora	453,7	3.373,7	13.434,5	16.808,2	17.261,9
CASTILLA Y LEÓN	**5.209,4**	**156.832,8**	**443.659,8**	**600.492,6**	**605.702,0**

8.2.5.11. CARNE DE PORCINO:
Desagregación provincial del peso canal total obtenido según categorías y destino de la producción, 2023 (Toneladas)

Provincias y Comunidades Autónomas	Lechones (1)	Otros porcinos			Total porcinos
		Consumo directo	Consumo industrial	Total	
MADRID	**d/c**	**d/c**	**d/c**	**d/c**	**d/c**
Albacete	0,2	1.526,5	1.105,4	2.631,9	2.632,1
Ciudad Real	d/c	d/c	d/c	d/c	d/c
Cuenca	–	270.878,1	–	270.878,1	270.878,1
Guadalajara	d/c	d/c	d/c	d/c	d/c
Toledo	124,3	73.568,3	20.823,8	94.392,1	94.516,4
CASTILLA-LA MANCHA	**124,9**	**346.831,7**	**23.212,3**	**370.044,0**	**370.168,9**
Alicante	d/c	d/c	d/c	d/c	d/c
Castellón	d/c	d/c	d/c	d/c	d/c
Valencia	0,1	50.336,0	49.950,4	100.286,4	100.286,5
C. VALENCIANA	**3,7**	**54.596,4**	**54.917,4**	**109.513,8**	**109.517,5**
R. DE MURCIA	**4,4**	**99.892,8**	**235.429,4**	**335.322,2**	**335.326,6**
Badajoz	114,7	17.301,8	44.441,2	61.743,1	61.857,8
Cáceres	54,5	1.427,9	40,3	1.468,2	1.522,7
EXTREMADURA	**169,2**	**18.729,7**	**44.481,6**	**63.211,3**	**63.380,5**
Almería	d/c	d/c	d/c	d/c	d/c
Cádiz	d/c	d/c	d/c	d/c	d/c
Córdoba	d/c	d/c	d/c	d/c	d/c
Granada	4,5	4.568,3	2.851,5	7.419,8	7.424,3
Huelva	–	27.935,4	2.230,5	30.165,8	30.165,8
Jaén	18,8	1.481,6	11.065,5	12.547,1	12.566,0
Málaga	0,4	165.051,0	41.309,9	206.361,0	206.361,3
Sevilla	12,3	7.629,7	817,6	8.447,3	8.459,6
ANDALUCÍA	**144,8**	**214.977,4**	**70.224,7**	**285.202,2**	**285.347,0**
Las Palmas	d/c	d/c	d/c	d/c	d/c
S.C. de Tenerife	d/c	d/c	d/c	d/c	d/c
CANARIAS	**33,5**	**4.303,1**	**–**	**4.303,1**	**4.336,5**
ESPAÑA	**12.040,3**	**2.223.267,2**	**2.635.406,3**	**4.858.673,5**	**4.870.713,7**

d/c: Datos Confidenciales.

(1) Incluye el Consumo Directo y el Consumo Industrial.

d/c (1): Dato Confidencial cuya cifra representa < 2% del volumen de carne sacrificado en España por categoría.

8.2.5.12. CARNE DE PORCINO:
Desagregación provincial del peso canal total obtenido según nuevas categorías y destino de la producción, 2023 (Toneladas)

Provincias y Comunidades Autónomas	Peso canal total (toneladas)						
	Consumo directo				Consumo industrial		
	Lechones (1)	Cerdos comerciales de cebo	Reproductores de desecho	TOTAL	Cerdos comerciales de cebo	Reproductores de desecho	TOTAL
A Coruña	1,5	13.337,4	5.597,0	18.935,9	–	–	–
Lugo	d/c	d/c	d/c	d/c	d/c	d/c	d/c
Ourense	d/c	d/c	d/c	d/c	d/c	d/c	d/c
Pontevedra	5,2	25.889,4	74,8	25.969,5	34.907,5	2,9	34.910,4
GALICIA	**160,5**	**42.932,9**	**5.727,4**	**48.820,8**	**35.611,1**	**29,8**	**35.640,9**
P. DE ASTURIAS	**4,5**	**592,9**	**–**	**597,4**	**3.791,9**	**–**	**3.791,9**
CANTABRIA	**d/c**	**d/c**	**d/c**	**d/c**	**d/c**	**d/c**	**d/c**
Álava	d/c	–	–	d/c	–	–	d/c
Guipúzcoa	d/c	d/c	d/c	d/c	d/c	d/c	d/c
Vizcaya	d/c	–	–	d/c	–	–	d/c
PAIS VASCO	**d/c**	**d/c**	**d/c**	**d/c**	**d/c**	**d/c**	**d/c**
NAVARRA	**d/c**	**d/c**	**d/c**	**d/c**	**d/c**	**d/c**	**d/c**
LA RIOJA	**d/c**	**d/c**	**d/c**	**d/c**	**d/c**	**d/c**	**d/c**
Huesca	0,2	232.403,3	–	232.403,6	169.562,9	–	169.562,9
Teruel	1,1	32.214,7	1,0	32.216,8	27.443,5	22.605,6	50.049,1
Zaragoza	5.297,5	222.289,2	–	227.586,8	264.810,6	39.014,8	303.825,4
ARAGON	**5.298,9**	**486.907,3**	**1,0**	**492.207,1**	**461.817,0**	**61.620,4**	**523.437,4**
Barcelona	39,7	580.050,7	25.276,9	605.367,3	237.516,1	–	237.516,1
Girona	0,6	56.349,4	–	56.350,0	870.623,4	–	870.623,4
Lleida	0,7	92.475,8	4.415,9	96.892,4	78.791,8	12.630,1	91.421,9
Tarragona	0,2	431,8	–	431,9	–	–	–
CATALUÑA	**41,0**	**729.307,7**	**29.692,8**	**759.041,5**	**1.186.931,3**	**12.630,1**	**1.199.561,4**
BALEARES	**590,3**	**2.025,3**	**157,4**	**2.773,0**	**1,0**	**–**	**1,0**
Ávila	1.203,5	758,4	0,3	1.962,2	1.470,9	32,3	1.503,2
Burgos	10,1	26.218,4	9,7	26.238,2	100.728,7	132,8	100.861,6
León	d/c	d/c	d/c	d/c	d/c	d/c	d/c
Palencia	44,8	435,4	0,8	481,0	–	–	–
Salamanca	328,3	51.849,6	17,0	52.194,8	232.068,5	7.294,7	239.363,2
Segovia	2.944,5	608,0	0,9	3.553,4	56.513,2	246,3	56.759,5
Soria	d/c	d/c	d/c	d/c	d/c	d/c	d/c
Valladolid	223,4	901,9	13,6	1.138,9	438,1	0,1	438,2
Zamora	453,7	2.808,5	565,3	3.827,4	11.519,0	1.915,4	13.434,5
CASTILLA Y LEON	**5.209,4**	**156.225,2**	**607,6**	**162.042,3**	**434.037,2**	**9.622,6**	**443.659,8**

8.2.5.12. CARNE DE PORCINO:
Desagregación provincial del peso canal total obtenido según nuevas categorías y destino de la producción, 2023 (Toneladas)

Provincias y Comunidades Autónomas	Peso canal total (toneladas)						
	Consumo directo				Consumo industrial		
	Lechones (1)	Cerdos comerciales de cebo	Reproductores de desecho	TOTAL	Cerdos comerciales de cebo	Reproductores de desecho	TOTAL
MADRID	**d/c**	**d/c**	**d/c**	**d/c**	**d/c**	**d/c**	**d/c**
Albacete	0,2	1.526,5	–	1.526,7	1.105,4	–	1.105,4
Ciudad Real	d/c	d/c	d/c	d/c	d/c	d/c	d/c
Cuenca	–	270.878,1	–	270.878,1	–	–	–
Guadalajara	d/c	d/c	d/c	d/c	d/c	d/c	d/c
Toledo	124,3	73.555,9	12,4	73.692,6	20.808,7	15,1	20.823,8
CASTILLA-LA MANCHA	**124,9**	**346.819,3**	**12,4**	**346.956,6**	**23.197,2**	**15,1**	**23.212,3**
Alicante	d/c	d/c	d/c	d/c	d/c	d/c	d/c
Castellón	d/c	d/c	d/c	d/c	d/c	d/c	d/c
Valencia	0,1	50.334,2	1,7	50.336,0	49.950,4	–	49.950,4
C. VALENCIANA	**3,7**	**54.594,7**	**1,7**	**54.600,1**	**54.837,8**	**79,6**	**54.917,4**
R. DE MURCIA	**4,4**	**99.866,9**	**25,9**	**99.897,2**	**228.236,5**	**7.192,9**	**235.429,4**
Badajoz	114,7	17.219,3	82,6	17.416,5	41.911,4	2.529,8	44.441,2
Cáceres	54,5	1.427,5	0,4	1.482,4	–	40,3	40,3
EXTREMADURA	**169,2**	**18.646,8**	**82,9**	**18.898,9**	**41.911,4**	**2.570,1**	**44.481,6**
Almería	d/c	d/c	d/c	d/c	d/c	d/c	d/c
Cádiz	d/c	d/c	d/c	d/c	d/c	d/c	d/c
Córdoba	d/c	d/c	d/c	d/c	d/c	d/c	d/c
Granada	4,5	4.509,3	59,0	4.572,9	2.851,5	–	2.851,5
Huelva	–	27.897,0	38,3	27.935,4	2.230,5	–	2.230,5
Jaén	18,8	1.475,6	6,0	1.500,4	7.737,2	3.328,3	11.065,5
Málaga	0,4	165.046,4	4,6	165.051,4	41.309,9	–	41.309,9
Sevilla	12,3	3.389,1	4.240,5	7.642,0	585,9	231,7	817,6
ANDALUCIA	**144,8**	**210.628,9**	**4.348,5**	**215.122,2**	**66.664,7**	**3.560,1**	**70.224,7**
Las Palmas	d/c	d/c	d/c	d/c	d/c	d/c	d/c
S.C. de Tenerife	d/c	d/c	d/c	d/c	d/c	d/c	d/c
CANARIAS	**33,5**	**4.072,6**	**230,4**	**4.336,5**	**–**	**–**	**–**
TOTAL	**12.040,3**	**2.182.327,6**	**40.939,6**	**2.235.307,4**	**2.538.055,0**	**97.351,3**	**2.635.406,3**

d/c: Datos Confidencial.
(*) Nuevas clasificaciones de animales a partir del año 2009.
(1) Se incluye el Consumo Industrial.

8.2.6.1. CARNE DE EQUINO:

Serie histórica del número de animales sacrificados y peso canal según categorías

Años	Animales sacrificados (miles)			Peso canal medio (kilogramos)		Peso canal total (toneladas)		
	Caballar	Mular y asnal	Total	Caballar	Mular y asnal	Caballar	Mular y asnal	Total
2007	24,9	1,3	26,2	200,4	140,2	4.990	178	5.168
2008	29,5	1,1	30,6	207,4	172,9	6.117	186	6.303
2009	29,3	0,4	29,8	214,7	161,2	6.295	71	6.366
2010	31,0	0,3	31,2	228,2	155,5	7.072	39	7.111
2011	49,3	0,7	50,0	225,9	179,8	11.131	134	11.265
2012	69,4	3,1	72,6	216,2	188,4	15.016	591	15.606
2013	49,8	1,1	51,0	229,9	186,8	11.460	208	11.668
2014	47,2	0,9	48,1	241,2	157,5	11.384	145	11.529
2015	51,5	1,4	52,9	247,5	135,7	12.752	189	12.940
2016	52,7	1,3	54,0	245,3	130,9	12.918	170	13.088
2017	43,8	0,7	44,5	249,6	144,2	10.935	99	11.034
2018	41,0	0,6	41,6	246,5	145,5	10.105	89	10.194
2019	36,5	0,7	37,2	261,1	143,8	9.527	105	9.632
2020	36,7	0,5	37,2	259,7	156,0	9.523	78	9.601
2021	32,5	0,6	33,1	258,8	156,3	8.403	95	8.498
2022	32,1	0,4	32,5	257,0	142,4	8.246	61	8.306
2023	31,1	0,4	31,4	264,5	143,2	8.215	53	8.267

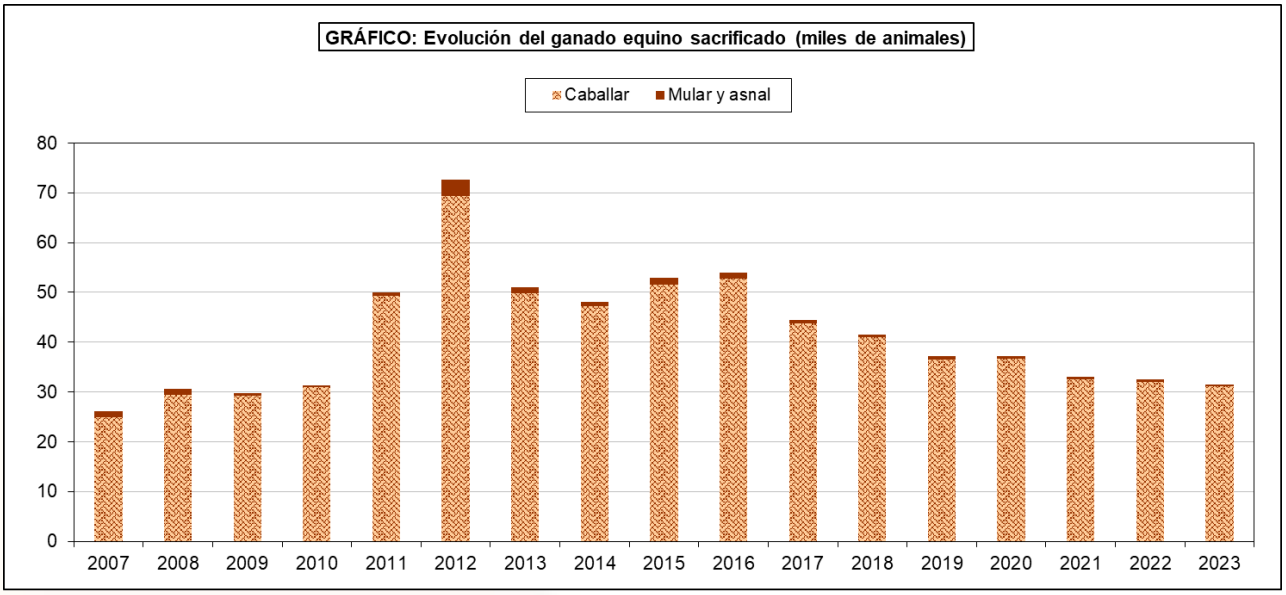

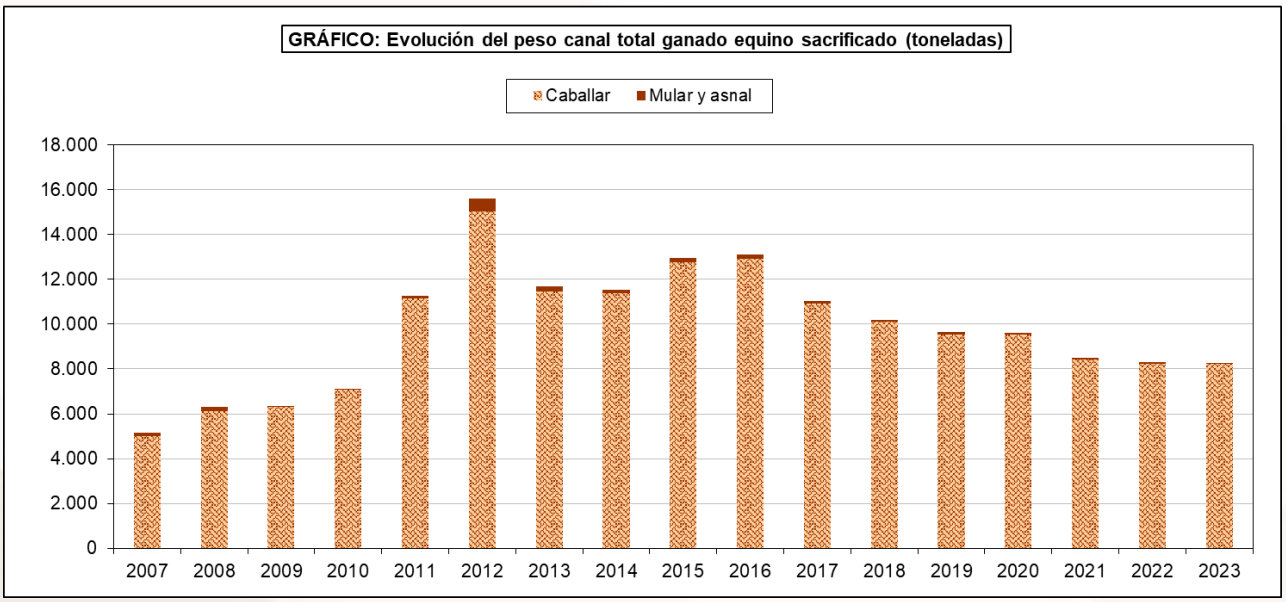

8.2.6.2. CARNE DE EQUINO:

Análisis autonómico del número de animales sacrificados según categorías, 2023

Comunidades Autónomas	Caballar	Mular y asnal	Total
Galicia	82	–	82
Principado de Asturias	864	10	874
Cantabria	d/c	d/c	d/c
País Vasco	159	7	166
C. Foral de Navarra	d/c	d/c	d/c
La Rioja	d/c	d/c	d/c
Aragón	d/c	d/c	d/c
Cataluña	1.239	4	1.243
Baleares (Islas)	–	–	–
Castilla y León	3.529	10	3.539
C. de Madrid	–	–	–
Castilla-La Mancha	–	–	–
C. Valenciana	3.957	–	3.957
Región de Murcia	–	–	–
Extremadura	–	–	–
Andalucía	d/c	d/c	d/c
Canarias	–	–	–
ESPAÑA	31.061	367	31.428

d/c: Datos Confidenciales
d/c (1): Dato Confidencial cuya cifra representa < 2% de cabezas sacrificadas en España por categoría
d/c (4): Dato Confidencial cuya cifra representa entre el 10 y el 30 % de cabezas sacrificadas en España por categoría

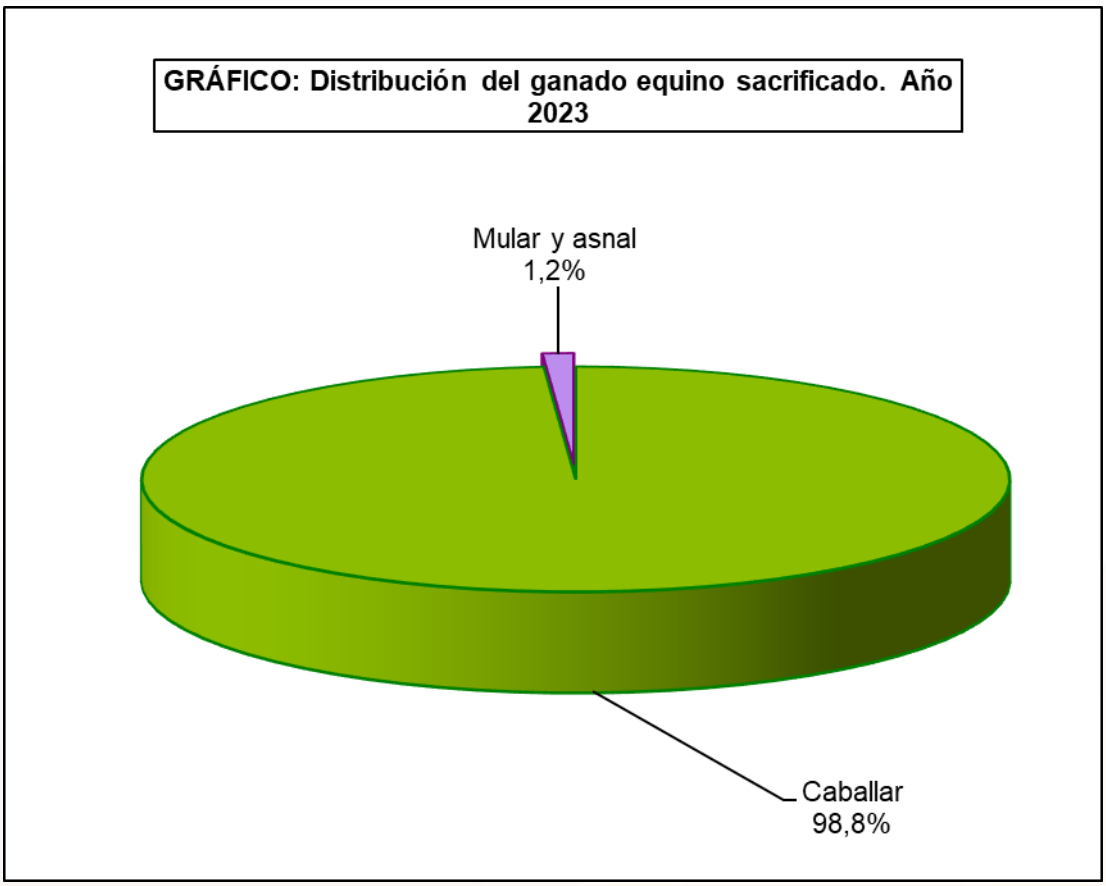

8.2.6.3. CARNE DE EQUINO:
Análisis autonómico del peso canal según categorías, 2023

Comunidades Autónomas	Peso canal total (toneladas)			Peso canal medio (kilogramos)	
	Caballar	Mular y asnal	Total	Caballar	Mular y asnal
Galicia	7,9	–	7,9	96,0	–
Principado de Asturias	128,2	0,6	128,8	148,4	—
Cantabria	d/c	d/c	d/c	d/c	d/c
País Vasco	21,6	0,4	22,0	135,7	60,6
C. Foral de Navarra	d/c	d/c	d/c	d/c	—
La Rioja	d/c	d/c	d/c	d/c	—
Aragón	d/c	d/c	d/c	d/c	d/c
Cataluña	319,1	0,5	319,6	257,6	—
Baleares (Islas)	–	–	–	–	—
Castilla y León	678,7	0,9	679,6	192,3	89,7
C. de Madrid	–	–	–	—	—
Castilla-La Mancha	–	–	–	–	—
C. Valenciana	1.036,2	–	1.036,2	261,9	—
Región de Murcia	–	–	–	–	—
Extremadura	–	–	–	–	—
Andalucía	d/c	d/c	d/c	d/c	d/c
Canarias	–	–	–	—	—
ESPAÑA	**8.214,9**	**52,6**	**8.267,5**	**264,5**	**143,2**

d/c: Datos Confidenciales.

d/c (1): Dato Confidencial cuya cifra representa < 2% del volumen de carne sacrificado en España por categoría

d/c (4): Dato Confidencial cuya cifra representa entre el 10 y el 30 % de cabezas sacrificadas en España por categoría

8.2.6.4. CARNE DE EQUINO:
Desagregación provincial del número de animales sacrificados y peso canal según categorías, 2023

Provincias y Comunidades Autónomas	Número de animales sacrificados			Peso canal medio (kilogramos)		Peso canal total (toneladas)		
	Caballar	Mular y asnal	Total	Caballar	Mular y asnal	Caballar	Mular y asnal	Total
A Coruña	d/c	d/c	d/c	d/c	d/c	d/c	d/c	d/c
Lugo	d/c	d/c	d/c	d/c	d/c	d/c	d/c	d/c
Ourense	–	–	–	–	–	–	–	–
Pontevedra	–	–	–	–	–	–	–	–
GALICIA	**82**	**–**	**82**	**96,0**	**–**	**7,9**	**–**	**7,9**
P. DE ASTURIAS	**864**	**10**	**874**	**148,4**	**60,5**	**128,2**	**0,6**	**128,8**
CANTABRIA	**d/c**	**d/c**	**d/c**	**d/c**	**d/c**	**d/c**	**d/c**	**d/c**
Álava	–	–	–	–	–	d/c	d/c	–
Guipúzcoa	159	7	166	135,7	60,6	21,6	0,4	22,0
Vizcaya	–	–	–	–	–	d/c	d/c	–
PAIS VASCO	**159**	**7**	**166**	**135,7**	**60,6**	**21,6**	**0,4**	**22,0**
NAVARRA	**d/c**	**d/c**	**d/c**	**d/c**	**d/c**	**d/c**	**d/c**	**d/c**
LA RIOJA	**d/c**	**d/c**	**d/c**	**d/c**	**d/c**	**d/c**	**d/c**	**d/c**
Huesca	–	–	–	–	–	–	–	–
Teruel	–	–	–	–	–	–	–	–
Zaragoza	d/c	d/c	d/c	d/c	d/c	d/c	d/c	d/c
ARAGON	**d/c**	**d/c**	**d/c**	**d/c**	**d/c**	**d/c**	**d/c**	**d/c**
Barcelona	d/c	d/c	d/c	d/c	d/c	d/c	d/c	d/c
Girona	d/c	d/c	d/c	d/c	d/c	d/c	d/c	d/c
Lleida	d/c	d/c	d/c	d/c	d/c	d/c	d/c	d/c
Tarragona	d/c	d/c	d/c	d/c	d/c	d/c	d/c	d/c
CATALUÑA	**1.239**	**4**	**1.243**	**257,6**	**118,0**	**319,1**	**0,5**	**319,6**
BALEARES	**–**	**–**	**–**	**–**	**–**	**–**	**–**	**–**
Ávila	–	–	–	–	–	–	–	–
Burgos	d/c	d/c	d/c	d/c	d/c	d/c	d/c	d/c
León	d/c	d/c	d/c	d/c	d/c	d/c	d/c	d/c
Palencia	d/c	d/c	d/c	d/c	d/c	d/c	d/c	d/c
Salamanca	–	–	–	–	–	–	–	–
Segovia	d/c	d/c	d/c	d/c	d/c	d/c	d/c	d/c
Soria	–	–	–	–	–	–	–	–
Valladolid	–	–	–	–	–	–	–	–
Zamora	–	–	–	–	–	–	–	–
CASTILLA Y LEON	**3.529**	**10**	**3.539**	**192,3**	**89,7**	**678,7**	**0,9**	**679,6**

8.2.6.4. CARNE DE EQUINO:
Desagregación provincial del número de animales sacrificados y peso canal según categorías, 2023

Provincias y Comunidades Autónomas	Número de animales sacrificados			Peso canal medio (kilogramos)		Peso canal total (toneladas)		
	Caballar	Mular y asnal	Total	Caballar	Mular y asnal	Caballar	Mular y asnal	Total
MADRID	**–**	**–**	**–**	**–**	**–**	**–**	**–**	**–**
Albacete	–	–	–	–	–	–	–	–
Ciudad Real	–	–	–	–	–	–	–	–
Cuenca	–	–	–	–	–	–	–	–
Guadalajara	–	–	–	–	–	–	–	–
Toledo	–	–	–	–	–	–	–	–
CASTILLA-LA MANCHA	**–**	**–**	**–**	**–**	**–**	**–**	**–**	**–**
Alicante	d/c	d/c	d/c	d/c	d/c	d/c	d/c	d/c
Castellón	d/c	d/c	d/c	d/c	d/c	d/c	d/c	d/c
Valencia	d/c	d/c	d/c	d/c	d/c	d/c	d/c	d/c
C. VALENCIANA	**3.957**	**–**	**3.957**	**261,9**	**–**	**1.036,2**	**–**	**1.036,2**
R. DE MURCIA	**–**	**–**	**–**	**–**	**–**	**–**	**–**	**–**
Badajoz	–	–	–	–	–	–	–	–
Cáceres	–	–	–	–	–	–	–	–
EXTREMADURA	**–**	**–**	**–**	**–**	**–**	**–**	**–**	**–**
Almería	–	–	–	–	–	–	–	–
Cádiz	–	–	–	–	–	–	–	–
Córdoba	–	–	–	–	–	–	–	–
Granada	–	–	–	–	–	–	–	–
Huelva	–	–	–	–	–	–	–	–
Jaén	–	–	–	–	–	–	–	–
Málaga	–	–	–	–	–	–	–	–
Sevilla	d/c	d/c	d/c	d/c	d/c	d/c	d/c	d/c
ANDALUCIA	**d/c**	**d/c**	**d/c**	**d/c**	**d/c**	**d/c**	**d/c**	**d/c**
Las Palmas	–	–	–	–	–	–	–	–
S.C. de Tenerife	–	–	–	–	–	–	–	–
CANARIAS	**–**	**–**	**–**	**–**	**–**	**–**	**–**	**–**
TOTAL	**31.061**	**367**	**31.428**	**264,5**	**143,2**	**8.214,9**	**52,6**	**8.267,5**

d/c: Datos Confidenciales.

d/c(1): Dato Confidencial cuya cifra representa < 2% del volumen de carne sacrificado en España por categoría

d/c(2): Dato Confidencial cuya cifra representa entre el 2 y el 5 % del volumen de carne sacrificado en España por categoría

d/c(3): Dato Confidencial cuya cifra representa entre el 5 y el 10 % del volumen de carne sacrificado en España por categoría

d/c (4): Dato Confidencial cuya cifra representa entre el 10 y el 30 % del volumen de carne sacrificado en España por categoría

8.2.7.1. CARNE DE AVES Y CONEJOS:
Serie histórica de aves sacrificadas, peso canal y precio en vivo percibido

Años	Aves sacrificadas (miles)		Peso canal total (toneladas)			Precio en vivo percibido por los ganaderos (euros/100kg)	
	Broilers	Otras	Broilers	Otras	Total	Pollo (1)	Gallina
2007	591.394	120.913	1.131.031	197.060	1.328.091	108,79	27,40
2008	584.815	110.075	1.144.285	214.254	1.358.539	102,37	36,75
2009	573.772	101.675	1.111.684	204.986	1.316.670	100,59	44,82
2010	594.158	100.908	1.133.430	215.999	1.349.430	97,62	35,46
2011	603.747	99.980	1.148.389	225.215	1.373.604	115,31	42,50
2012	604.962	98.903	1.137.191	247.052	1.384.243	124,94	46,91
2013	589.666	95.872	1.121.295	221.284	1.342.578	120,79	44,88
2014	624.364	95.730	1.209.069	227.620	1.436.689	114,32	46,62
2015	636.312	100.143	1.203.022	243.969	1.446.990	110,70	39,99
2016	663.376	101.162	1.269.477	257.154	1.526.631	103,24	20,36
2017	656.846	97.538	1.259.942	268.903	1.528.845	115,88	19,84
2018	695.196	104.409	1.345.687	291.132	1.636.819	115,83	19,64
2019	716.259	101.062	1.412.223	292.967	1.705.190	105,23	19,60
2020	696.387	103.461	1.401.409	306.589	1.707.998	105,49	19,81
2021	680.711	106.602	1.331.407	298.046	1.629.454	111,58	28,54
2022	695.329	97.951	1.354.745	277.995	1.632.740	133,44	37,77
2023	710.501	100.266	1.392.771	304.805	1.697.576	134,75	43,56

(1) Precio de pollo de granja.

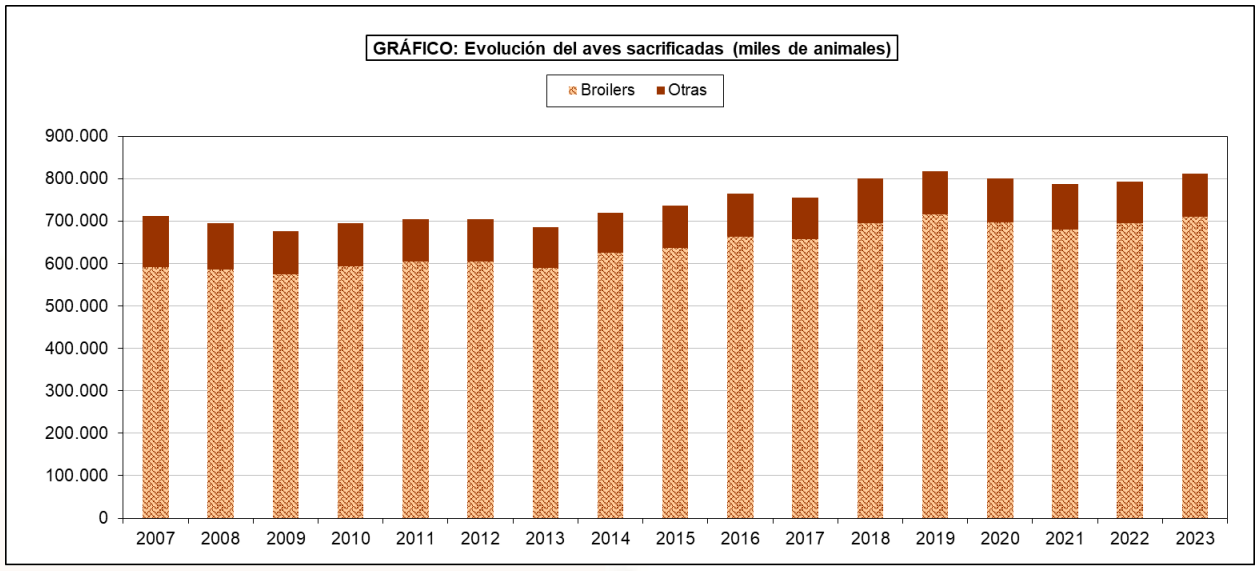

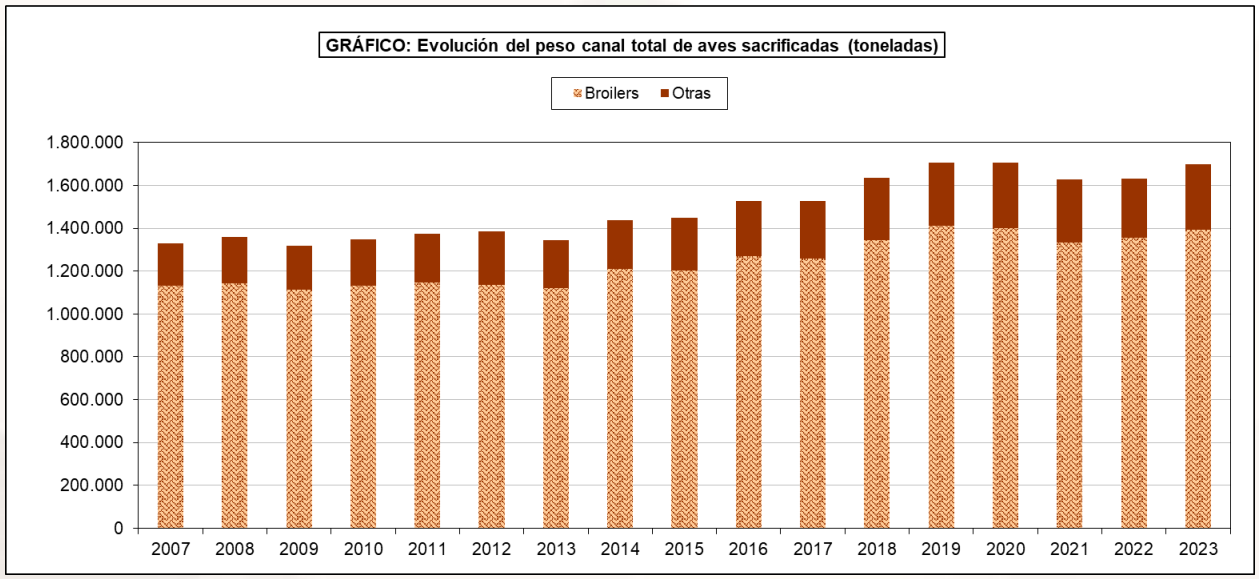

8.2.7.2. CARNE DE AVES Y CONEJOS:
Análisis autonómico del número de aves sacrificadas, 2023 (Miles)

Comunidades Autónomas	Broilers	Gallinas	Otras aves	Total
Galicia	85.749	d/c(1)	d/c	95.281
Principado de Asturias	–	–	–	–
Cantabria	–	–	–	–
País Vasco	d/c (1)	–	–	d/c (1)
C. Foral de Navarra	d/c(3)	d/c (1)	d/c	61.485
La Rioja	d/c (1)	–	–	d/c (1)
Aragón	d/c (1)	–	d/c	2.526
Cataluña	152.415	2.363	41.701	196.478
Baleares (Islas)	d/c (1)	0	d/c	d/c (1)
Castilla y León	64.976	3.161	d/c	69.633
C. de Madrid	d/c (2)	d/c (1)	–	d/c (2)
Castilla-La Mancha	22.736	d/c (1)	d/c	28.928
C. Valenciana	82.632	d/c (1)	d/c	94.859
Región de Murcia	d/c (2)	d/c (1)	–	d/c (2)
Extremadura	35.476	5.415	0	40.891
Andalucía	136.839	d/c (1)	d/c	151.765
Canarias	5.257	72	–	5.329
ESPAÑA	710.501	36.412	63.854	810.767

(*) Hasta el año 2008 la denominación OTRAS AVES se desagrega en PAVOS, PATOS y OTRAS AVES.

d/c: Datos Confidenciales.
d/c (1): Dato Confidencial cuya cifra representa < 2% de cabezas sacrificadas en España por categoría.
d/c (2): Dato Confidencial cuya cifra representa entre el 2 y el 5 % de cabezas sacrificadas en España por categoría.
d/c (3): Dato Confidencial cuya cifra representa entre el 5 y el 10 % de cabezas sacrificadas en España por categoría.
d/c (4): Dato Confidencial cuya cifra representa entre el 10 y el 30 % de cabezas sacrificadas en España por categoría.
d/c (5): Dato Confidencial cuya cifra representa entre el 30 y el 65 % de cabezas sacrificadas en España por categoría.

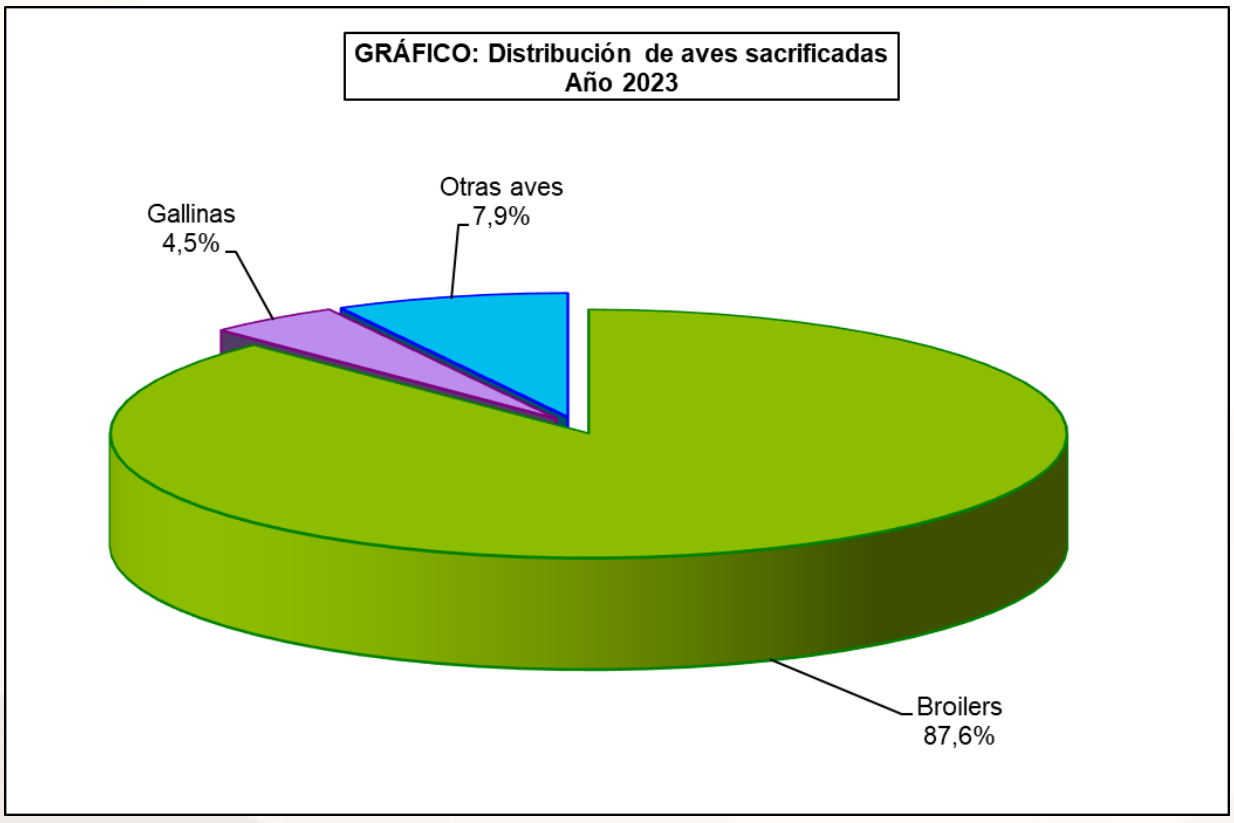

8.2.7.3. CARNE DE AVES Y CONEJOS: Análisis autonómico del número de aves sacrificadas 2023 (Miles)

Comunidades Autónomas	Broilers	Gallinas	Pavos	Patos	Otras aves	Total
Galicia	85.749	d/c(1)	d/c(1)	d/c(4)	–	95.281
Principado de Asturias	–	–	–	–	–	–
Cantabria	–	–	–	–	–	–
País Vasco	d/c (1)	–	–	–	–	d/c (1)
C. Foral de Navarra	d/c(3)	d/c (1)	–	d/c (5)	–	61.485
La Rioja	d/c (1)	–	–	–	–	d/c (1)
Aragón	d/c (1)	–	–	d/c (3)	2.120	2.526
Cataluña	152.415	2.363	7.152	156	34.393	196.478
Baleares (Islas)	d/c (1)	0	–	–	d/c (1)	d/c (1)
Castilla y León	64.976	3.161	d/c (3)	d/c (3)	d/c (3)	69.633
C. de Madrid	d/c (2)	d/c (1)	–	–	–	d/c (2)
Castilla-La Mancha	22.736	d/c (1)	–	d/c (1)	–	28.928
C. Valenciana	82.632	d/c (1)	d/c (1)	–	–	94.859
Región de Murcia	d/c (2)	d/c (1)	–	–	–	d/c (2)
Extremadura	35.476	5.415	–	–	0	40.891
Andalucía	136.839	d/c (1)	14.514	0	d/c (1)	151.765
Canarias	5.257	72	–	–	–	5.329
ESPAÑA	**710.501**	**36.412**	**25.932**	**1.378**	**36.544**	**810.767**

(*) Nuevas clasificaciones de animales a partir del año 2009.

d/c: Datos Confidenciales.
d/c (1): Dato Confidencial cuya cifra representa < 2% de cabezas sacrificadas en España por categoría.
d/c (2): Dato Confidencial cuya cifra representa entre el 2 y el 5 % de cabezas sacrificadas en España por categoría.
d/c (3): Dato Confidencial cuya cifra representa entre el 5 y el 10 % de cabezas sacrificadas en España por categoría.
d/c (4): Dato Confidencial cuya cifra representa entre el 10 y el 30 % de cabezas sacrificadas en España por categoría.
d/c (5): Dato Confidencial cuya cifra representa entre el 30 y el 65 % de cabezas sacrificadas en España por categoría.

8.2.7.4. CARNE DE AVES Y CONEJOS: Análisis autonómico del peso canal de aves según clases, 2023

Comunidades Autónomas	Peso canal total (toneladas)				Peso canal medio (kilogramos)		
	Broilers	Gallinas	Otras aves	Total	Broilers	Gallinas	Otras aves
Galicia	177.293,1	d/c	d/c	211.289,1	2,1	d/c	d/c
Principado de Asturias	–	–	–	–	—	—	—
Cantabria	–	–	–	–	—	—	—
País Vasco	d/c	–	–	d/c	d/c	–	—
C. Foral de Navarra	d/c	d/c	d/c	95.083,1	d/c	d/c	—
La Rioja	d/c	–	–	d/c	d/c	–	—
Aragón	d/c	–	d/c	1.412,2	d/c	–	d/c
Cataluña	278.032,3	5.940,4	73.090,4	357.063,1	1,8	2,5	1,8
Baleares (Islas)	d/c	0,1	d/c	d/c	d/c	1,5	d/c
Castilla y León	133.512,6	7.793,4	d/c	153.899,7	2,1	2,5	d/c
C. de Madrid	d/c	d/c	–	d/c	d/c	d/c	d/c
Castilla-La Mancha	50.611,1	d/c	d/c	62.060,9	2,2	d/c	d/c
C. Valenciana	162.806,9	d/c	d/c	183.089,2	2,0	d/c	d/c
Región de Murcia	d/c	d/c	–	d/c	d/c	d/c	d/c
Extremadura	74.324,2	7.337,3	0,3	81.661,8	2,1	1,4	—
Andalucía	280.649,6	1.178,3	d/c	407.845,1	2,1	d/c	d/c
Canarias	9.244,9	101,5	–	9.346,4	1,8	1,4	—
ESPAÑA	1.392.771,4	60.381,8	244.422,9	1.697.576,2	2,0	1,7	3,8

(*) Hasta el año 2008 la denominación OTRAS AVES se desagrega en PAVOS, PATOS y OTRAS AVES.

d/c: Datos Confidenciales.
d/c (1): Dato Confidencial cuya cifra representa < 2% de cabezas sacrificadas en España por categoría.
d/c (2): Dato Confidencial cuya cifra representa entre el 2 y el 5 % de cabezas sacrificadas en España por categoría.
d/c (3): Dato Confidencial cuya cifra representa entre el 5 y el 10 % de cabezas sacrificadas en España por categoría.
d/c (4): Dato Confidencial cuya cifra representa entre el 10 y el 30 % de cabezas sacrificadas en España por categoría.
d/c (5): Dato Confidencial cuya cifra representa entre el 30 y el 65 % de cabezas sacrificadas en España por categoría.

8.2.7.5. CARNE DE AVES Y CONEJOS: Análisis autonómico del peso canal de aves según clases, 2023

Comunidades Autónomas	Peso canal total (toneladas)						Peso canal medio (kilogramos)				
	Broilers	Gallinas	Pavos	Patos	Otras aves	Total	Broilers	Gallinas	Pavos	Patos	Otras aves
Galicia	177.293,1	d/c	d/c	d/c	–	211.289,1	2,1	d/c	d/c	d/c	–
Principado de Asturias	–	–	–	–	–	–	–	–	–	–	–
Cantabria	–	–	–	–	–	–	–	–	–	–	–
País Vasco	d/c	–	–	–	–	d/c (1)	d/c	–	–	–	–
C. Foral de Navarra	d/c	d/c	–	d/c	–	95.083,1	d/c	d/c	–	d/c	–
La Rioja	d/c	–	–	–	–	d/c (1)	d/c	–	–	–	–
Aragón	d/c	–	–	d/c	351,3	1.412,2	d/c	–	–	d/c	0,2
Cataluña	278.032,3	5.940,4	63.830,3	484,5	8.775,6	357.063,1	1,8	2,5	8,9	3,1	0,3
Baleares (Islas)	d/c	0,1	–	–	d/c	d/c (1)	d/c	1,5	–	d/c	d/c
Castilla y León	133.512,6	7.793,4	d/c	d/c	d/c	153.899,7	2,1	2,5	d/c	d/c	d/c
C. de Madrid	d/c	d/c	–	–	–	d/c (2)	d/c	d/c	–	–	–
Castilla-La Mancha	50.611,1	d/c	–	d/c	–	62.060,9	2,2	d/c	–	d/c	–
C. Valenciana	162.806,9	d/c	d/c	–	–	183.089,2	2,0	d/c	6,9	–	–
Región de Murcia	d/c	d/c	–	–	–	d/c (2)	d/c	d/c	–	–	–
Extremadura	74.324,2	7.337,3	–	–	0,3	81.661,8	2,1	1,4	–	–	6,0
Andalucía	280.649,6	1.178,3	125.995,3	0,7	d/c	407.845,1	2,1	d/c	8,7	4,2	d/c
Canarias	9.244,9	101,5	–	–	–	9.346,4	1,8	1,4	–	–	–
ESPAÑA	**1.392.771,4**	**60.381,8**	**229.488,0**	**5.774,9**	**9.160,0**	**1.697.576,2**	**2,0**	**1,7**	**8,8**	**4,2**	**0,3**

(*) Nuevas clasificaciones de animales a partir del año 2009.

d/c: Datos Confidenciales.
d/c (1): Dato Confidencial cuya cifra representa < 2% de cabezas sacrificadas en España por categoría.
d/c (2): Dato Confidencial cuya cifra representa entre el 2 y el 5 % de cabezas sacrificadas en España por categoría.
d/c (3): Dato Confidencial cuya cifra representa entre el 5 y el 10 % de cabezas sacrificadas en España por categoría.
d/c (4): Dato Confidencial cuya cifra representa entre el 10 y el 30 % de cabezas sacrificadas en España por categoría.
d/c (5): Dato Confidencial cuya cifra representa entre el 30 y el 65 % de cabezas sacrificadas en España por categoría.

8.2.7.6. CARNE DE AVES Y CONEJOS:
Serie histórica de conejos sacrificados, peso canal, precio en vivo percibido y valor

Años	Animales sacrificados (miles)	Peso canal medio (kilogramos)	Peso canal total (toneladas)	Precio en vivo percibido por los cunicultores (euros/100Kg)(1)	Valor total (miles de euros) (2)
2007	61.848	1,21	74.666	145,57	187.400
2008	51.435	1,19	60.960	177,26	186.307
2009	51.330	1,19	61.195	176,47	186.191
2010	52.633	1,21	63.505	170,93	187.155
2011	52.668	1,22	64.139	185,25	204.859
2012	53.411	1,21	64.578	184,57	205.503
2013	52.470	1,21	63.289	194,20	211.909
2014	52.327	1,22	63.790	177,01	194.680
2015	51.880	1,22	63.461	161,90	177.143
2016	48.507	1,23	59.589	162,39	166.840
2017	46.234	1,24	57.258	174,30	172.070
2018	44.155	1,26	55.824	184,11	177.202
2019	41.006	1,27	52.143	200,71	180.443
2020	40.723	1,26	51.181	186,90	164.927
2021	38.478	1,24	47.521	194,27	159.170
2022	33.308	1,23	40.929	234,69	165.613
2023	29.862	1,24	37.011	256,76	163.845

(1) Precio de conejo de granja.
(2) Para el cálculo del valor total se ha utilizado el coeficiente de transformación 0,58 para pasar de kilo vivo a kilo canal.
(*) Nueva metodología a partir de 2002.

GRÁFICO: Evolución de conejos sacrificados (miles de animales)

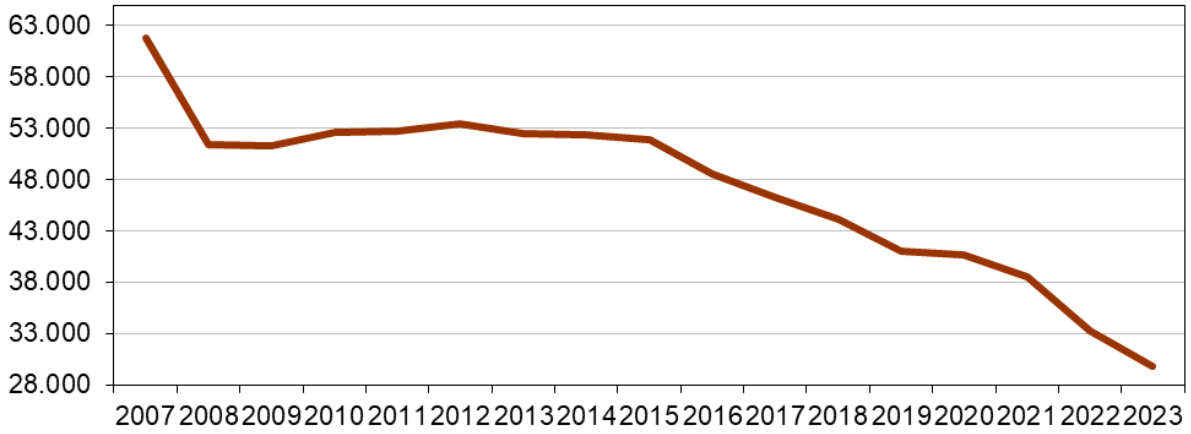

GRÁFICO: Evolución del peso canal total de conejos sacrificados (toneladas)

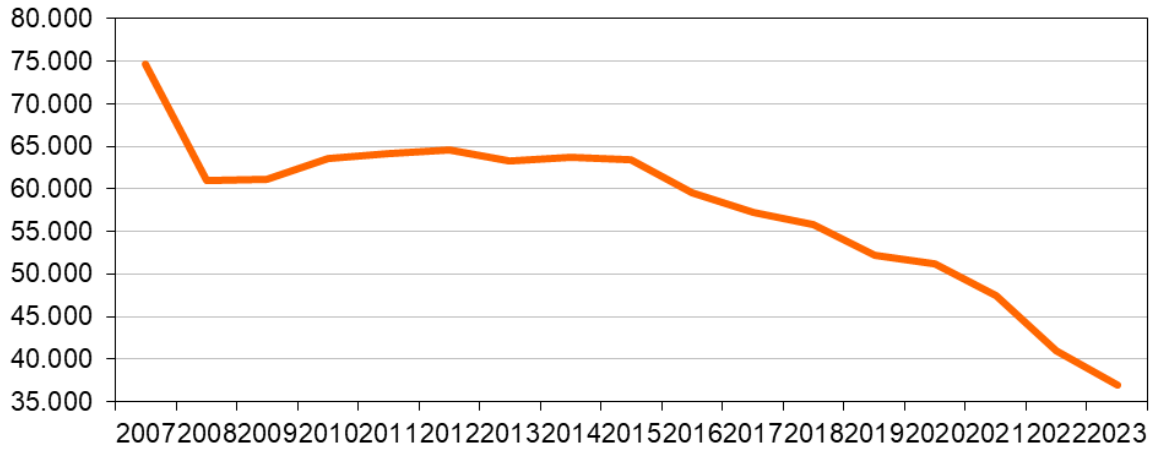

GRÁFICO: Evolución del valor de conejos sacrificados (miles de euros)

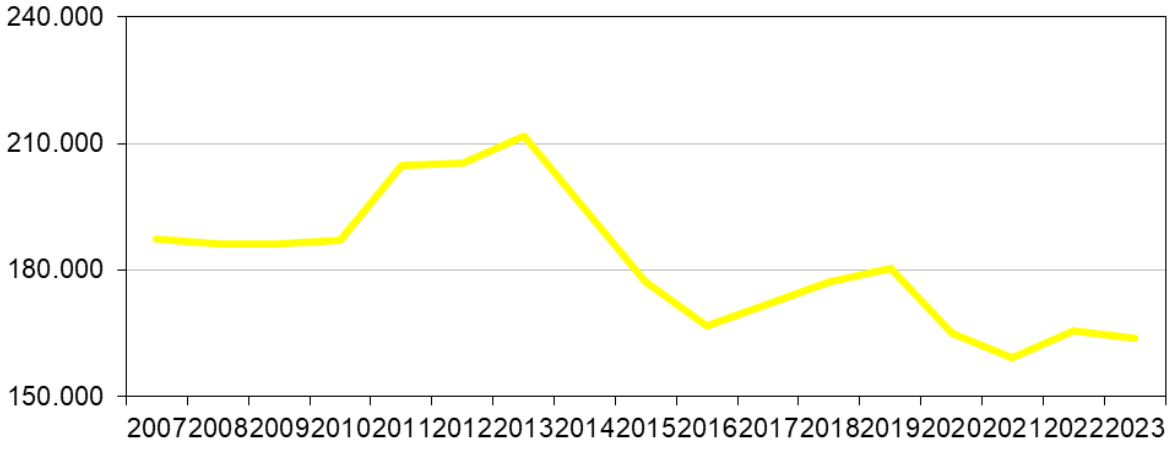

8.2.7.7. CARNE DE AVES Y CONEJOS:
Análisis autonómico del número de conejos sacrificados y peso canal, 2023

Comunidades Autónomas	Animales sacrificados (miles)	Peso canal medio (kilogramos)	Peso canal total (toneladas)
Galicia	d/c (4)	d/c	d/c (4)
Principado de Asturias	–	–	–
Cantabria	d/c (1)	d/c	d/c (1)
País Vasco	d/c (1)	d/c	d/c (1)
C. Foral de Navarra	d/c (3)	d/c	d/c (3)
La Rioja	d/c (1)	d/c	d/c (1)
Aragón	d/c (2)	d/c	d/c (2)
Cataluña	4.981	1,2	5.763,5
Baleares (Islas)	d/c (1)	d/c	2,2
Castilla y León	d/c (4)	d/c	d/c (4)
C. de Madrid	–	–	–
Castilla-La Mancha	d/c (3)	d/c	d/c (3)
C. Valenciana	d/c (3)	d/c	d/c (3)
Región de Murcia	d/c (1)	d/c	d/c (1)
Extremadura	–	–	–
Andalucía	d/c (1)	d/c	d/c (1)
Canarias	52	1,4	73,3
TOTAL	**28.440**	**1,24**	**35.248,9**
Otros sacrificios	1.422	1,24	1.762,4
ESPAÑA	**29.862**	**1,2**	**37.011,3**

d/c: Datos Confidenciales.
d/c (1): Dato Confidencial cuya cifra representa < 2% de cabezas sacrificadas en España por categoría.
d/c (2): Dato Confidencial cuya cifra representa entre el 2 y el 5 % de cabezas sacrificadas en España por categoría.
d/c (3): Dato Confidencial cuya cifra representa entre el 5 y el 10 % de cabezas sacrificadas en España por categoría.
d/c (4): Dato Confidencial cuya cifra representa entre el 10 y el 30 % de cabezas sacrificadas en España por categoría.
d/c (5): Dato Confidencial cuya cifra representa entre el 30 y el 65 % de cabezas sacrificadas en España por categoría.

8.2.7.8. CARNE DE AVES Y CONEJOS:
Desagregación provincial de animales sacrificados y peso canal, 2023

Provincias y Comunidades Autónomas	Aves			Conejos		
	Animales sacrificados (miles)	Peso canal medio (kilogramos)	Peso canal total (toneladas)	Animales sacrificados (miles)	Peso canal medio (kilogramos)	Peso canal total (toneladas)
A Coruña	d/c (1)	d/c	d/c (1)	–	–	–
Lugo	d/c (2)	d/c	d/c (2)	–	–	–
Ourense	d/c (3)	d/c	d/c (3)	d/c (3)	d/c	d/c (3)
Pontevedra	d/c (1)	d/c	d/c (1)	d/c (4)	d/c	d/c (4)
GALICIA	**95.281,5**	**2,2**	**211.289,1**	**d/c (4)**	**d/c**	**d/c (4)**
P. DE ASTURIAS	**–**	**-**	**–**	**–**	**–**	**–**
CANTABRIA	**–**	**–**	**–**	**d/c (1)**	**d/c**	**d/c (1)**
Álava	d/c (1)	d/c	d/c (1)	–	–	–
Guipúzcoa	d/c (1)	d/c	d/c (1)	–	–	–
Vizcaya	–	d/c	–	d/c (1)	d/c	d/c (1)
PAIS VASCO	**d/c (1)**	**d/c**	**d/c (1)**	**d/c (1)**	**d/c**	**d/c (1)**
NAVARRA	**61.484,7**	**1,5**	**95.083,1**	**d/c (3)**	**d/c**	**d/c (3)**
LA RIOJA	**d/c (1)**	**d/c**	**d/c (1)**	**d/c (1)**	**d/c**	**d/c (1)**
Huesca	d/c (1)	d/c	d/c (1)	–	–	–
Teruel	d/c (1)	d/c	d/c (1)	d/c (2)	d/c	d/c (2)
Zaragoza	d/c (1)	d/c	d/c (1)	–	–	–
ARAGON	**2.525,9**	**0,6**	**1.412,2**	**d/c (2)**	**d/c**	**d/c (2)**
Barcelona	54.498,8	1,9	105.319,9	875,9	1,1	968,1
Girona	13.441,8	1,6	21.911,1	d/c (1)	d/c	d/c (1)
Lleida	95.589,0	1,3	122.521,6	d/c (2)	d/c	d/c (2)
Tarragona	32.948,5	3,3	107.310,4	3.289,4	1,2	3.837,5
CATALUÑA	**196.478,1**	**1,8**	**357.063,1**	**4.980,8**	**1,2**	**5.763,5**
BALEARES	**d/c (1)**	**d/c**	**d/c (1)**	**d/c (1)**	**d/c**	**2,2**
Ávila	d/c (1)	d/c	d/c (1)	–	–	–
Burgos	d/c (1)	d/c	d/c (1)	–	–	–
León	26.405,3	2,1	56.106,2	d/c (1)	d/c	d/c (1)
Palencia	d/c (1)	d/c	d/c (1)	–	–	–
Salamanca	–	–	–	–	–	–
Segovia	d/c (2)	d/c	d/c (2)	–	–	–
Soria	d/c (1)	d/c	d/c (1)	–	–	–
Valladolid	d/c (2)	d/c	d/c (2)	d/c (4)	d/c	d/c (4)
Zamora	d/c (1)	d/c	d/c (1)	–	–	–
CASTILLA Y LEON	**69.633,2**	**2,2**	**153.899,7**	**d/c (4)**	**d/c**	**d/c (4)**

8.2.7.8. CARNE DE AVES Y CONEJOS:
Desagregación provincial de animales sacrificados y peso canal, 2023

Provincias y Comunidades Autónomas	Aves			Conejos		
	Animales sacrificados (miles)	Peso canal medio (kilogramos)	Peso canal total (toneladas)	Animales sacrificados (miles)	Peso canal medio (kilogramos)	Peso canal total (toneladas)
MADRID	**d/c (2)**	**d/c**	**d/c (2)**	**–**	**–**	**–**
Albacete	d/c (1)	d/c	d/c (1)	d/c (3)	d/c	d/c (3)
Ciudad Real	–	–	–	–	–	–
Cuenca	d/c (1)	–	d/c (1)	–	–	–
Guadalajara	–	–	–	–	–	–
Toledo	d/c (1)	d/c	d/c (2)	–	–	–
CASTILLA-LA MANCHA	**28.927,6**	**2,1**	**62.060,9**	**d/c (3)**	**d/c**	**d/c (3)**
Alicante	d/c (2)	d/c	d/c (1)	d/c (1)	d/c	d/c (1)
Castellón	d/c (1)	d/c	d/c (1)	d/c (3)	d/c	d/c (3)
Valencia	62.344,7	1,9	118.301,9	d/c (1)	d/c	d/c (1)
C. VALENCIANA	**94.859,0**	**1,9**	**183.089,2**	**d/c (3)**	**d/c**	**d/c (3)**
R. DE MURCIA	**d/c (2)**	**d/c**	**d/c (2)**	**d/c (1)**	**d/c**	**d/c (1)**
Badajoz	d/c (1)	d/c	d/c (1)	–	–	–
Cáceres	d/c (2)	d/c	d/c (2)	–	–	–
EXTREMADURA	**40.891,2**	**2,0**	**81.661,8**	**–**	**–**	**–**
Almería	–	-	–	–	–	–
Cádiz	d/c (1)	d/c	d/c (1)	–	–	–
Córdoba	d/c (2)	d/c	d/c (2)	–	–	–
Granada	d/c (3)	d/c	d/c (3)	d/c (1)	d/c	d/c (1)
Huelva	–	–	–	–	–	–
Jaén	–	d/c	–	–	–	–
Málaga	d/c (2)	d/c	d/c (2)	–	–	–
Sevilla	54.652,8	3,8	207.751,0	–	–	–
ANDALUCIA	**151.765,4**	**2,7**	**407.845,1**	**d/c (1)**	**d/c**	**d/c (1)**
Las Palmas	d/c (1)	d/c	d/c (1)	d/c (1)	d/c	d/c (1)
S.C. de Tenerife	d/c (1)	d/c	d/c (1)	d/c (1)	d/c	d/c (1)
CANARIAS	**5.329,3**	**1,8**	**9.346,4**	**51,6**	**1,4**	**73,3**
TOTAL	**810.767**	**2,1**	**1.697.576,2**	**28.440**	**1,2**	**35.248,9**
Otros sacrificios	–	–	–	1.422,0	1,2	1.762,4
ESPAÑA	**810.767**	**2,1**	**1.697.576,2**	**29.862**	**1,2**	**37.011,3**

d/c: Datos confidenciales.
d/c (1): Dato Confidencial cuya cifra representa < 2% de cabezas sacrificadas en España por categoría.
d/c (2): Dato Confidencial cuya cifra representa entre el 2 y el 5 % de cabezas sacrificadas en España por categoría.
d/c (3): Dato Confidencial cuya cifra representa entre el 5 y el 10 % de cabezas sacrificadas en España por categoría.
d/c (4): Dato Confidencial cuya cifra representa entre el 10 y el 30 % de cabezas sacrificadas en España por categoría.
d/c (5): Dato Confidencial cuya cifra representa entre el 30 y el 65 % de cabezas sacrificadas en España por categoría.

8.3.1.1. LECHE Y PRODUCTOS LÁCTEOS:
Serie histórica de producción de leche según especies (Millones de Litros)

Años	Total	Leche de vaca	Leche de oveja	Leche de cabra
2009	7.074	6.069	490	515
2010	7.245	6.172	566	507
2011	7.270	6.299	504	467
2012	7.309	6.313	553	444
2013	7.404	6.368	579	457
2014	7.620	6.582	575	463
2015	7.865	6.825	559	481
2016	7.963	6.911	546	507
2017	8.087	7.019	544	524
2018	8.200	7.122	546	533
2019	8.307	7.246	542	519
2020	8.429	7.385	536	508
2021	8.444	7.401	540	504
2022	8.231	7.238	526	468
2023	8.311	7.344	510	456

GRÁFICO 8.3.1.1: Evolución de la producción de leche (millones de litros)

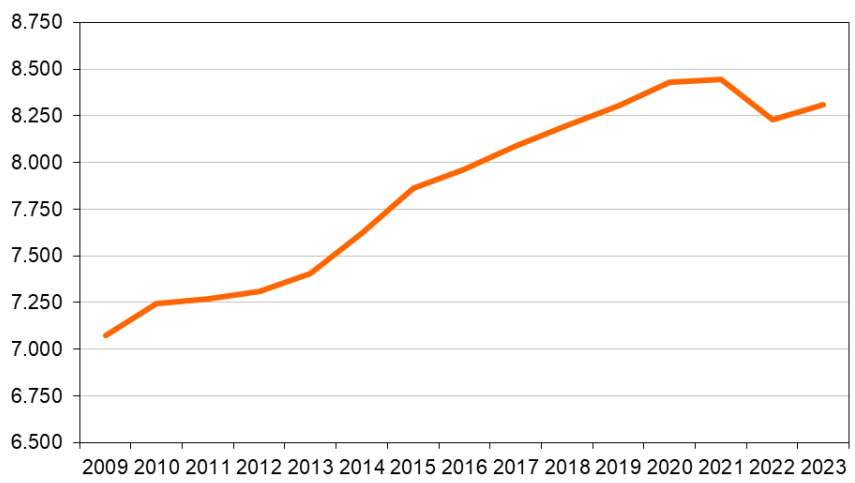

GRÁFICO 8.3.1.1: Distribución de la producción de leche según especie Año 2023

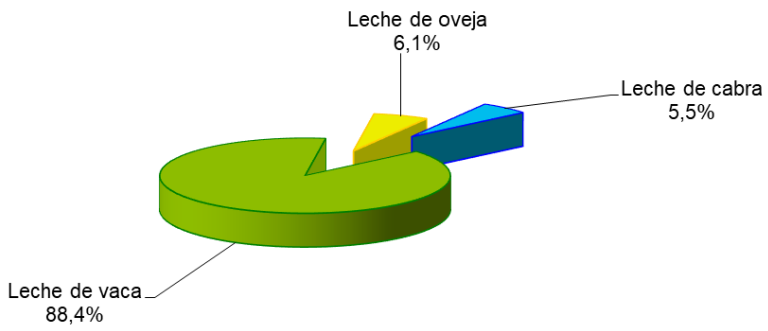

8.3.1.2. LECHE Y PRODUCTOS LÁCTEOS:
Análisis provincial de producción de leche según especies, 2023 (Miles de Litros)

Provincias y Autónomas Comunidades	Leche de vaca	Leche de oveja	Leche de cabra	Leche total
A Coruña	1.403.802	0	0	1.403.802
Lugo	1.318.522	–	–	1.318.522
Ourense	14.670	22	11	14.703
Pontevedra	297.542	–	41	297.583
GALICIA	**3.034.536**	**22**	**52**	**3.034.610**
P. DE ASTURIAS	**525.800**	**162**	**1.655**	**527.617**
CANTABRIA	**403.823**	**146**	**376**	**404.344**
Álava	51.402	2.819	409	54.630
Guipúzcoa	62.540	4.915	202	67.657
Vizcaya	49.616	1.494	581	51.690
PAÍS VASCO	**163.558**	**9.228**	**1.192**	**173.978**
NAVARRA	**253.578**	**16.530**	**422**	**270.530**
LA RIOJA	**24.592**	**732**	**1.038**	**26.362**
Huesca	135.084	296	334	135.714
Teruel	82	975	541	1.598
Zaragoza	32.211	3.980	220	36.411
ARAGÓN	**167.377**	**5.251**	**1.095**	**173.723**
Barcelona	190.563	397	2.600	193.560
Girona	252.188	425	548	253.161
Lleida	289.430	537	2.775	292.742
Tarragona	–	152	638	790
CATALUÑA	**732.180**	**1.511**	**6.562**	**740.253**
BALEARES	**58.450**	**87**	**409**	**58.946**
Ávila	123.335	11.920	15.506	150.760
Burgos	28.371	10.156	1.391	39.919
León	225.601	47.515	3.749	276.865
Palencia	171.510	35.897	263	207.670
Salamanca	46.385	13.305	521	60.212
Segovia	90.477	8.167	683	99.326
Soria	1.538	495	248	2.281
Valladolid	88.690	57.725	1.768	148.183
Zamora	120.271	83.710	3.786	207.766
CASTILLA Y LEÓN	**896.178**	**268.890**	**27.915**	**1.192.983**

8.3.1.2. LECHE Y PRODUCTOS LÁCTEOS:
Análisis provincial de producción de leche según especies, 2023 (Miles de Litros) (conclusión)

Provincias y Autónomas Comunidades	Leche de vaca	Leche de oveja	Leche de cabra	Leche total
MADRID	**53.097**	**3.861**	**5.271**	**62.229**
Albacete	16.999	33.325	17.250	67.574
Ciudad Real	29.042	78.890	21.899	129.831
Cuenca	–	22.195	2.477	24.672
Guadalajara	358	1.479	376	2.213
Toledo	236.466	41.151	27.127	304.744
CASTILLA-LA MANCHA	**282.865**	**177.040**	**69.129**	**529.034**
Alicante	18.116	0	4.317	22.433
Castellón	3.935	1.214	3.697	8.846
Valencia	52.971	1.491	669	55.131
C. VALENCIANA	**75.023**	**2.705**	**8.683**	**86.410**
R. DE MURCIA	**61.896**	**2.388**	**49.521**	**113.805**
Badajoz	10.850	2.724	21.186	34.760
Cáceres	7.529	6.176	15.620	29.325
EXTREMADURA	**18.379**	**8.900**	**36.806**	**64.085**
Almería	1.937	–	32.759	34.696
Cádiz	34.052	702	29.466	64.220
Córdoba	371.662	3.306	11.798	386.766
Granada	47.600	4	27.925	75.529
Huelva	–	6.569	6.219	12.788
Jaén	19.180	855	10.005	30.040
Málaga	10.965	210	51.969	63.144
Sevilla	56.895	43	29.779	86.717
ANDALUCÍA	**542.291**	**11.689**	**199.920**	**753.900**
Las Palmas	46.660	1.032	34.896	82.588
S.C. de Tenerife	3.893	324	11.145	15.362
CANARIAS	**50.553**	**1.356**	**46.041**	**97.950**
ESPAÑA	**7.344.176**	**510.497**	**456.086**	**8.310.759**

8.3.1.3. LECHE Y PRODUCTOS LÁCTEOS-LECHE DE VACA:
Serie histórica de vacas de ordeño, rendimiento, producción, consumo, precio y valor

Años	Producción total (millones de litros)	Consumo humano (millones de litros)	Consumo industrial (millones de litros)	Precio medio percibido por los ganaderos (euros/100litros)	Valor (miles de euros)
2010	6.171,9	5.930,1	5.717.250,0	30,3	1.867.617
2011	6.298,5	6.130,4	5.919.221,9	32,2	2.029.997
2012	6.313,0	6.159,9	5.960.466,3	31,8	2.008.801
2013	6.368,1	6.262,4	6.112.333,1	35,3	2.250.497
2014	6.582,3	6.474,7	6.329.102,0	36,2	2.384.761
2015	6.825,1	6.717,6	6.583.122,1	31,1	2.119.762
2016	6.910,6	6.810,1	6.675.788,5	30,0	2.072.491
2017	7.018,8	6.935,7	6.811.681,1	31,9	2.237.589
2018	7.122,0	7.041,2	6.908.288,5	32,2	2.291.136
2019	7.246,4	7.160,8	7.017.943,9	32,8	2.377.549
2020	7.384,5	7.311,8	7.191.963,0	33,2	2.454.619
2021	7.401,1	7.344,9	7.269.756,7	34,3	2.535.478
2022	7.237,8	7.185,4	7.104.935,1	46,6	3.375.003
2023	7.344,2	7.295,4	7.213.054,8	54,6	4.012.980

GRÁFICO 8.3.1.3: Evolución de la producción de leche de vaca (millones de litros)

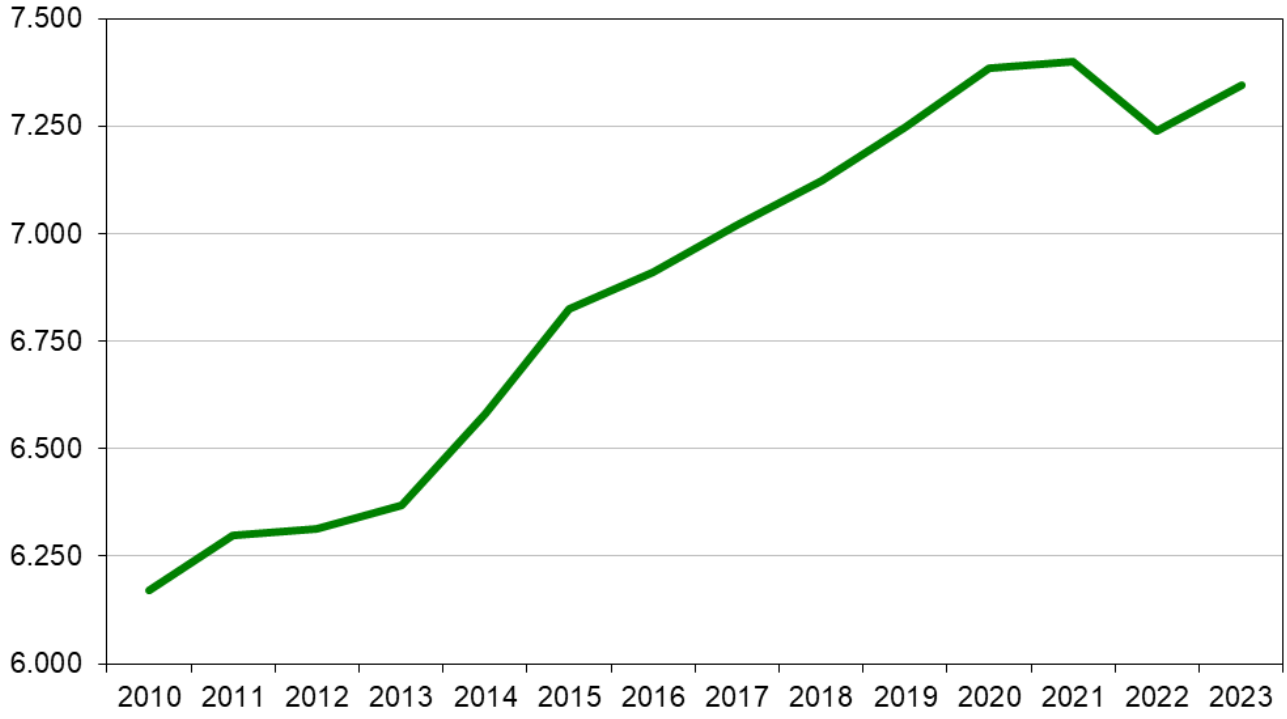

GRÁFICO 8.3.1.3: Evolución del valor de leche de vaca (miles de euros)

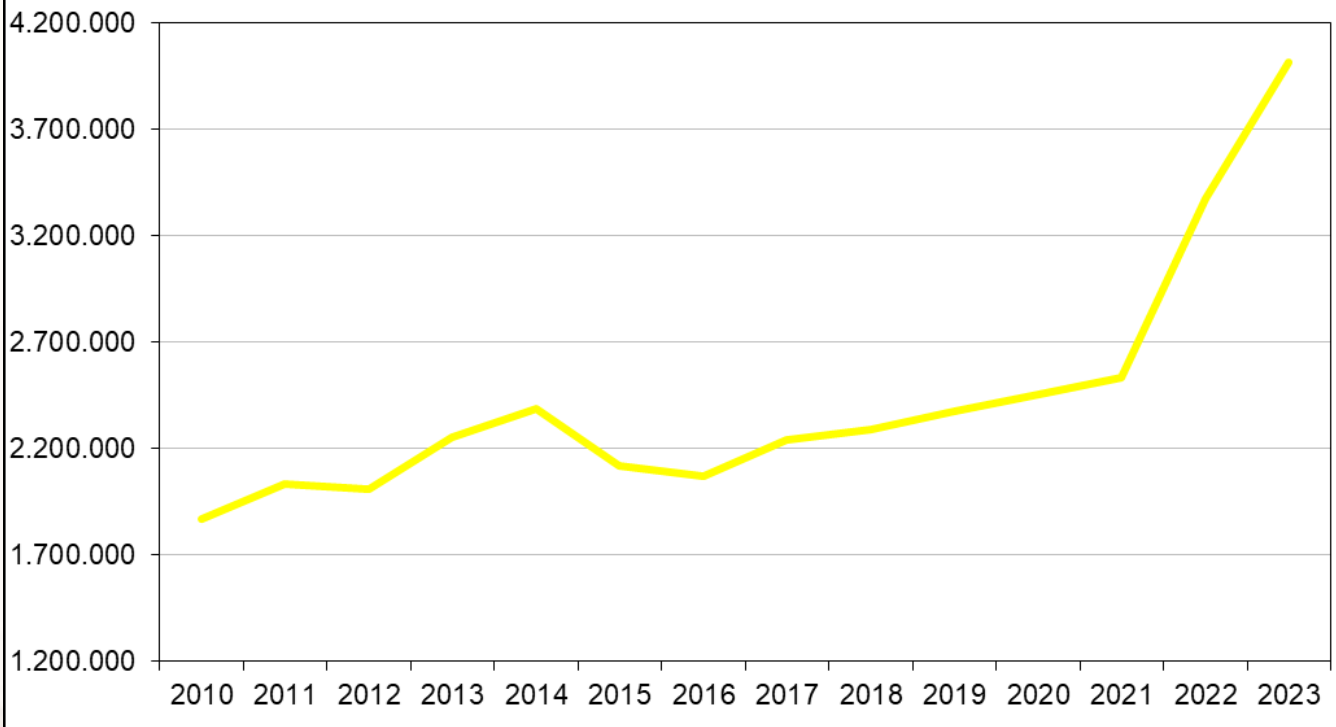

8.3.1.4. LECHE Y PRODUCTOS LÁCTEOS-LECHE DE VACA:
Análisis provincial según producción y destino, 2023 (Miles de Litros)

Provincias y Comunidades Autónomas	Total	Consumida en la explotación		Comercializada	
		Cría y recría	Consumo humano (1)	Venta directa a consumidores (1) (2)	Venta a industrias (1)
A Coruña	1.403.802	2.025	3.937	4.368	1.393.472
Lugo	1.318.522	775	2.978	2.111	1.312.658
Ourense	14.670	163	820	98	13.589
Pontevedra	297.542	316	2.387	317	294.522
GALICIA	**3.034.536**	**3.279**	**10.122**	**6.894**	**3.014.241**
P. DE ASTURIAS	**525.800**	**11.804**	**1.028**	**4.180**	**508.788**
CANTABRIA	**403.823**	**15.345**	**186**	**2.504**	**385.787**
Álava	51.402	1.134	117	276	49.876
Guipúzcoa	62.540	1.702	556	3.764	56.518
Vizcaya	49.616	1.313	305	988	47.010
PAÍS VASCO	**163.558**	**4.149**	**978**	**5.028**	**153.404**
NAVARRA	**253.578**	**1.521**	**507**	**2.536**	**249.014**
LA RIOJA	**24.592**	**–**	**–**	**835**	**23.757**
Huesca	135.084	256	0	1.597	133.231
Teruel	82	0	0	–	82
Zaragoza	32.211	76	0	–	32.135
ARAGÓN	**167.377**	**332**	**0**	**1.597**	**165.448**
Barcelona	190.563	1.983	79	2.604	185.897
Girona	252.188	4.076	109	2.786	245.217
Lleida	289.430	2.152	109	133	287.035
Tarragona	–	–	–	–	–
CATALUÑA	**732.180**	**8.211**	**297**	**5.523**	**718.149**
BALEARES	**58.450**	**1.313**	**91**	**19.877**	**37.168**
Ávila	123.335	305	128	152	122.750
Burgos	28.371	72	62	3.500	24.737
León	225.601	590	230	73	224.708
Palencia	171.510	378	134	0	170.998
Salamanca	46.385	113	58	–	46.214
Segovia	90.477	239	50	–	90.188
Soria	1.538	5	2	–	1.531
Valladolid	88.690	133	55	118	88.384
Zamora	120.271	290	113	–	119.868
CASTILLA Y LEÓN	**896.178**	**2.125**	**832**	**3.843**	**889.378**

8.3.1.4. LECHE Y PRODUCTOS LÁCTEOS-LECHE DE VACA: Análisis provincial según producción y destino, 2023 (Miles de Litros) (conclusión)

Provincias y Comunidades Autónomas	Total	Consumida en la explotación		Comercializada	
		Cría y recría	Consumo humano (1)	Venta directa a consumidores (1) (2)	Venta a industrias (1)
MADRID	**53.097**	**–**	**–**	**–**	**53.097**
Albacete	16.999	–	0	–	16.999
Ciudad Real	29.042	494	87	65	28.396
Cuenca	–	–	–	–	–
Guadalajara	358	0	–	–	358
Toledo	236.466	703	45	–	235.718
CASTILLA-LA MANCHA	**282.865**	**1.197**	**132**	**65**	**281.471**
Alicante	18.116	0	16	374	17.726
Castellón	3.935	–	4,0	–	3.931
Valencia	52.971	0	43	0	52.928
C. VALENCIANA	**75.023**	**0**	**63**	**374**	**74.586**
R. DE MURCIA	**61.896**	**–**	**–**	**834**	**61.062**
Badajoz	10.850	–	55	77	10.718
Cáceres	7.529	19	19	648	6.843
EXTREMADURA	**18.379**	**19**	**74**	**724**	**17.561**
Almería	1.937	137	18	770	1.012
Cádiz	34.052	–	–	317	33.735
Córdoba	371.662	–	–	–	371.662
Granada	47.600	0	–	1.990	45.610
Huelva	–	–	–	–	–
Jaén	19.180	0	10	3.609	15.561
Málaga	10.965	–	8	1.533	9.424
Sevilla	56.895	–	–	116	56.779
ANDALUCÍA	**542.291**	**137**	**36**	**8.335**	**533.783**
Las Palmas	46.660	897	898	1.967	42.898
S.C. de Tenerife	3.893	75	74	282	3.462
CANARIAS	**50.553**	**972**	**972**	**2.249**	**46.360**
ESPAÑA	**7.344.176**	**50.405**	**15.319**	**65.398**	**7.213.055**

(1) Incluye tanto la leche en forma líquida como la transformada en la explotación.
(2) Revisión metodológica.

8.3.1.5. LECHE Y PRODUCTOS LÁCTEOS-LECHE DE OVEJA: Serie histórica de la producción, consumo, precio y valor

Años	Producción total (millones de litros)	Consumo humano (millones de litros)	Consumo industrial (millones de litros)	Precio medio percibido por los ganaderos (euros/100litros)	Valor (miles de euros)
2010	565,9	33,5	532,4	79,3	448.910
2011	503,6	28,4	475,2	81,6	411.089
2012	552,5	31,5	521,0	83,4	461.021
2013	578,6	32,3	546,2	87,9	508.805
2014	574,7	26,9	547,8	94,1	540.718
2015	558,6	37,7	520,8	97,1	543.554
2016	545,7	33,4	512,3	82,1	447.762
2017	544,1	34,7	509,3	80,7	438.876
2018	545,6	33,4	512,5	80,9	441.245
2019	542,3	29,4	512,7	82,9	449.771
2020	535,9	26,7	508,9	89,3	478.705
2021	539,8	28,0	511,6	95,7	535.707
2022	526,0	28,6	497,2	112,5	591.603
2023	510,5	28,4	482,0	144,1	735.779

GRÁFICO 8.3.1.5: Evolución de la producción de leche de oveja (millones de litros)

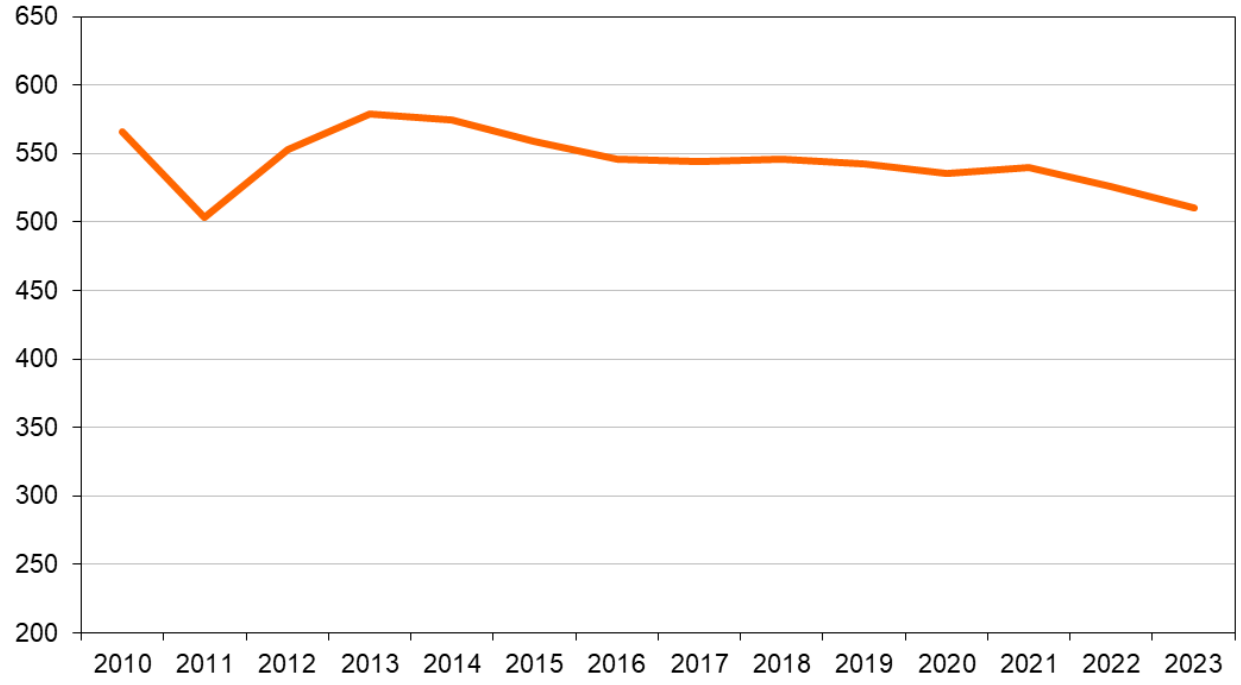

GRÁFICO 8.3.1.5: Evolución del valor de leche de oveja (miles de euros)

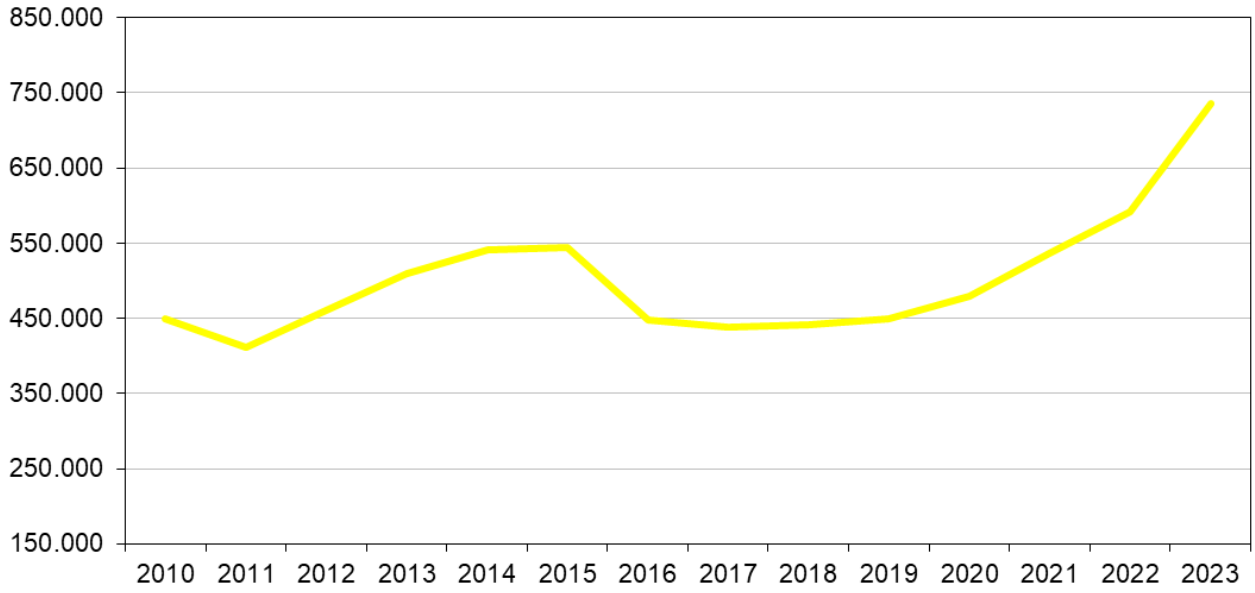

8.3.1.6. LECHE Y PRODUCTOS LÁCTEOS-LECHE DE OVEJA:
Análisis provincial según producción y destino, 2023 (Miles de Litros)

Provincias y Comunidades Autónomas	Total [1]	Autoconsumo		Comercializada	
		Consumo humano [2]	Para queso	Venta directa [3]	Venta industrias
A Coruña	–	–	–	–	–
Lugo	–	–	–	–	–
Ourense	22	–	–	22	–
Pontevedra	–	–	–	–	–
GALICIA	**22**	**–**	**–**	**22**	**–**
P. DE ASTURIAS	**162**	**–**	**–**	**157**	**5**
CANTABRIA	**146**	**–**	**–**	**52**	**91**
Álava	2.819	9	14	1.690	1.106
Guipúzcoa	4.915	22	135	2.303	2.456
Vizcaya	1.494	23	118	722	631
PAIS VASCO	**9.228**	**54**	**267**	**4.715**	**4.193**
NAVARRA	**16.530**	**–**	**–**	**1.683**	**14.847**
LA RIOJA	**732**	**–**	**–**	**–**	**732**
Huesca	296	–	–	290	–
Teruel	975	–	–	–	956
Zaragoza	3.980	–	–	2.043	1.884
ARAGON	**5.251**	**–**	**–**	**2.333**	**2.840**
Barcelona	397	2	1	165	220
Girona	425	2	1	134	278
Lleida	537	2	1	–	521
Tarragona	152	1	0	141	6
CATALUÑA	**1.511**	**6**	**4**	**440**	**1.025**
BALEARES	**87**	**–**	**–**	**69**	**–**
Ávila	11.920	–	–	–	11.920
Burgos	10.156	–	–	16	10.140
León	47.515	–	–	19	47.496
Palencia	35.897	–	–	156	35.741
Salamanca	13.305	–	–	122	13.183
Segovia	8.167	–	–	67	8.099
Soria	495	–	–	–	495
Valladolid	57.725	–	–	65	57.661
Zamora	83.710	–	–	2.586	81.123
CASTILLA Y LEON	**268.890**	**–**	**–**	**3.032**	**265.859**

8.3.1.6. LECHE Y PRODUCTOS LÁCTEOS-LECHE DE OVEJA:
Análisis provincial según producción y destino, 2023 (Miles de Litros) (conclusión)

Provincias y Comunidades Autónomas	Total (1)	Autoconsumo		Comercializada	
		Consumo humano (2)	Para queso	Venta directa (3)	Venta industrias
MADRID	**3.861**	**–**	**–**	**294**	**3.568**
Albacete	33.325	–	55	903	32.367
Ciudad Real	78.890	–	7.889	3.225	67.776
Cuenca	22.195	–	–	522	21.673
Guadalajara	1.479	–	–	–	1.479
Toledo	41.151	–	74	448	40.629
CASTILLA-LA MANCHA	**177.040**	**–**	**8.018**	**5.098**	**163.924**
Alicante	–	–	–	–	–
Castellón	1.214	–	–	274	940
Valencia	1.491	–	7	68	1.416
C. VALENCIANA	**2.705**	**–**	**7**	**342**	**2.356**
R. DE MURCIA	**2.388**	**–**	**–**	**179**	**2.209**
Badajoz	2.724	–	12	12	2.700
Cáceres	6.176	–	26	460	5.689
EXTREMADURA	**8.900**	**–**	**38**	**473**	**8.389**
Almería	–	–	–	–	–
Cádiz	702	–	–	21	681
Córdoba	3.306	–	–	343	2.963
Granada	4	–	–	4	–
Huelva	6.569	–	–	–	6.569
Jaén	855	–	–	–	855
Málaga	210	–	–	–	210
Sevilla	43	–	–	10	33
ANDALUCIA	**11.689**	**–**	**–**	**378**	**11.311**
Las Palmas	1.032	–	20	555	452
S.C. de Tenerife	324	–	6	120	196
CANARIAS	**1.356**	**–**	**26**	**675**	**648**
ESPAÑA	**510.497**	**60**	**8.360**	**19.941**	**481.995**

(1) Incluye leche para cría y recría consumida en la explotación.
(2) Incluye la leche de consumo y leche transformada para la fabricación de productos lácteos distintos del queso.
(3) Revisión metodológica.

8.3.1.7. LECHE Y PRODUCTOS LÁCTEOS-LECHE DE CABRA: Serie histórica la producción, consumo, precio y valor

Años	Producción total (millones de litros)	Consumo humano (millones de litros)	Consumo industrial (millones de litros)	Precio medio percibido por los ganaderos (euros/100litros)	Valor (miles de euros)
2010	506,6	63,3	443,4	48,99	248.183
2011	466,7	70,4	397,5	50,13	233.958
2012	443,6	60,5	383,1	57,47	254.951
2013	457,0	56,7	400,3	63,18	288.752
2014	463,1	53,3	409,8	75,14	347.969
2015	481,1	48,7	432,4	68,57	329.025
2016	506,8	46,9	459,9	60,29	305.547
2017	523,7	51,1	472,1	59,49	311.527
2018	532,5	49,7	482,1	60,74	323.450
2019	518,7	45,7	472,4	73,90	383.310
2020	508,1	43,1	464,1	72,02	365.968
2021	503,6	34,8	468,2	78,21	387.095
2022	467,6	31,8	435,5	85,91	401.701
2023	456,1	32,1	423,6	106,31	484.865

GRÁFICO 8.3.1.7: Evolución de la producción de leche de cabra (millones de litros)

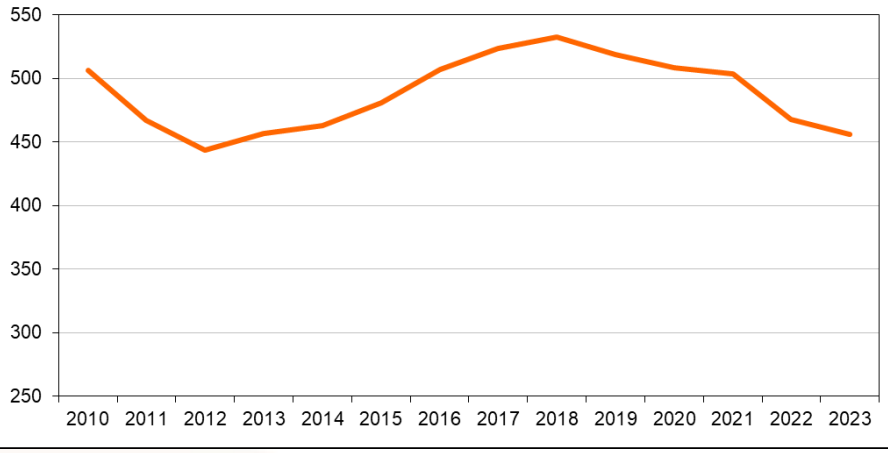

GRÁFICO 8.3.1.7: Evolución del valor de leche de cabra (miles de euros)

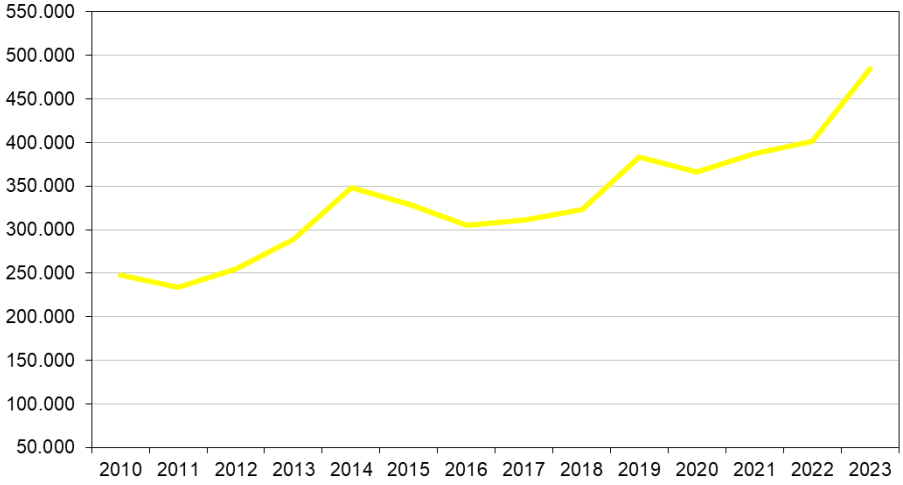

8.3.1.8. LECHE Y PRODUCTOS LÁCTEOS-LECHE DE CABRA: Análisis provincial según producción y destino, 2023 (Miles de Litros)

Provincias y Comunidades Autónomas	Total [1]	Autoconsumo		Comercializada	
		Consumo humano [2]	Para queso	Venta directa [3]	Venta industrias
A Coruña	0	–	–	–	0
Lugo	–	–	–	–	–
Ourense	11	–	–	11	–
Pontevedra	41	–	–	41	–
GALICIA	**52**	**–**	**–**	**52**	**0**
P. DE ASTURIAS	**1.655**	**–**	**–**	**393**	**1.262**
CANTABRIA	**376**	**–**	**–**	**–**	**369**
Álava	409	6	–	341	61
Guipúzcoa	202	2	–	172	28
Vizcaya	581	2	–	486	93
PAIS VASCO	**1.192**	**10**	**–**	**999**	**182**
NAVARRA	**422**	**41**	**–**	**–**	**381**
LA RIOJA	**1.038**	**–**	**–**	**22**	**1.016**
Huesca	334	–	–	334	–
Teruel	541	–	–	29	495
Zaragoza	220	–	–	168	48
ARAGON	**1.095**	**–**	**–**	**531**	**543**
Barcelona	2.600	13	3	510	1.922
Girona	548	2	1	183	337
Lleida	2.775	2	2	729	2.029
Tarragona	638	8	0	59	570
CATALUÑA	**6.562**	**25**	**7**	**1.481**	**4.859**
BALEARES	**409**	**–**	**–**	**353**	**–**
Ávila	15.506	–	–	58	15.448
Burgos	1.391	–	–	335	1.056
León	3.749	–	–	45	3.705
Palencia	263	–	–	–	263
Salamanca	521	–	–	44	477
Segovia	683	–	–	26	657
Soria	248	–	–	–	248
Valladolid	1.768	–	–	–	1.768
Zamora	3.786	–	–	98	3.688
CASTILLA Y LEON	**27.915**	**–**	**–**	**606**	**27.308**

8.3.1.8. LECHE Y PRODUCTOS LÁCTEOS-LECHE DE CABRA:
Análisis provincial según producción y destino, 2023 (Miles de Litros) (conclusión)

Provincias y Comunidades Autónomas	Total (1)	Autoconsumo		Comercializada	
		Consumo humano (2)	Para queso	Venta directa (3)	Venta industrias
MADRID	**5.271**	**–**	**–**	**902**	**4.369**
Albacete	17.250	–	110	115	17.025
Ciudad Real	21.899	88	350	59	21.402
Cuenca	2.477	–	–	–	2.477
Guadalajara	376	–	–	–	376
Toledo	27.127	–	32	152	26.943
CASTILLA-LA MANCHA	**69.129**	**88**	**492**	**326**	**68.223**
Alicante	4.317	–	42	–	4.275
Castellón	3.697	5	20	432	3.239
Valencia	669	–	6	41	622
C. VALENCIANA	**8.683**	**5**	**68**	**474**	**8.136**
R. DE MURCIA	**49.521**	**–**	**–**	**532**	**48.989**
Badajoz	21.186	–	429	459	20.298
Cáceres	15.620	–	317	1.164	14.139
EXTREMADURA	**36.806**	**–**	**746**	**1.623**	**34.437**
Almería	32.759	332	–	331	32.096
Cádiz	29.466	–	–	454	29.012
Córdoba	11.798	–	–	512	11.286
Granada	27.925	–	–	341	27.584
Huelva	6.219	–	–	54	6.165
Jaén	10.005	94	–	–	9.817
Málaga	51.969	–	474	848	50.647
Sevilla	29.779	–	–	200	29.579
ANDALUCIA	**199.920**	**426**	**474**	**2.740**	**196.186**
Las Palmas	34.896	305	678	11.340	22.539
S.C. de Tenerife	11.145	97	216	6.046	4.775
CANARIAS (3)(4)	**46.041**	**402**	**894**	**17.386**	**27.314**
TOTAL	**456.086**	**997**	**2.681**	**28.420**	**423.574**

(1) Incluye leche para cría y recría consumida en la explotación.
(2) Incluye leche de consumo y leche destinada para la fabricación de productos lácteos distintos del queso.
(3) Revisión metodológica.
(4) Ruptura de la serie histórica tras revisión metodológica.

8.3.2.1. HUEVOS DE GALLINA PARA CONSUMO: Serie histórica de ponedoras, rendimiento y producción

Años	Ponedoras (miles de aves)			Rendimiento (huevos/ave)		Producción de huevos (millones de docenas)		
	Selectas	Camperas y otras	Total	Selectas	Camperas y otras	Selectas	Camperas y otras	Total
2004	49.092	3.341	52.433	264	163	1.081	45	1.127
2005	47.991	3.150	51.141	263	163	1.052	43	1.095
2006	48.180	2.910	51.090	262	163	1.054	40	1.094
2007	47.552	2.943	50.495	265	163	1.051	40	1.091
2008	47.647	2.348	49.995	263	163	1.043	32	1.075
2009	48.428	2.165	50.593	264	174	1.066	31	1.097
2010	48.974	2.134	51.108	265	161	1.080	31	1.112
2011	47.240	2.254	49.494	267	162	1.053	30	1.083
2012	41.422	2.221	43.643	266	168	920	31	951
2013	42.413	2.255	44.668	269	177	949	33	982
2014	44.465	2.048	46.513	273	182	1.010	31	1.041
2015	45.873	1.962	47.835	271	186	1.035	30	1.065
2016 (*)			46.894					1.099

(*) Ruptura de la serie histórica.

GRÁFICO 8.3.2.1. Evolución del número de gallinas ponedoras (miles de aves)

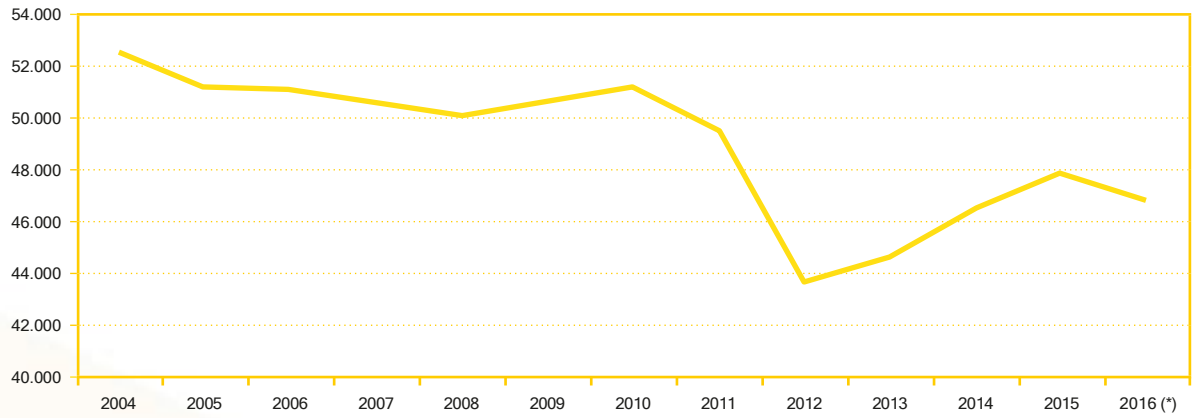

GRÁFICO 8.3.2.1. Evolución de la producción de huevos de gallina (millones de docenas)

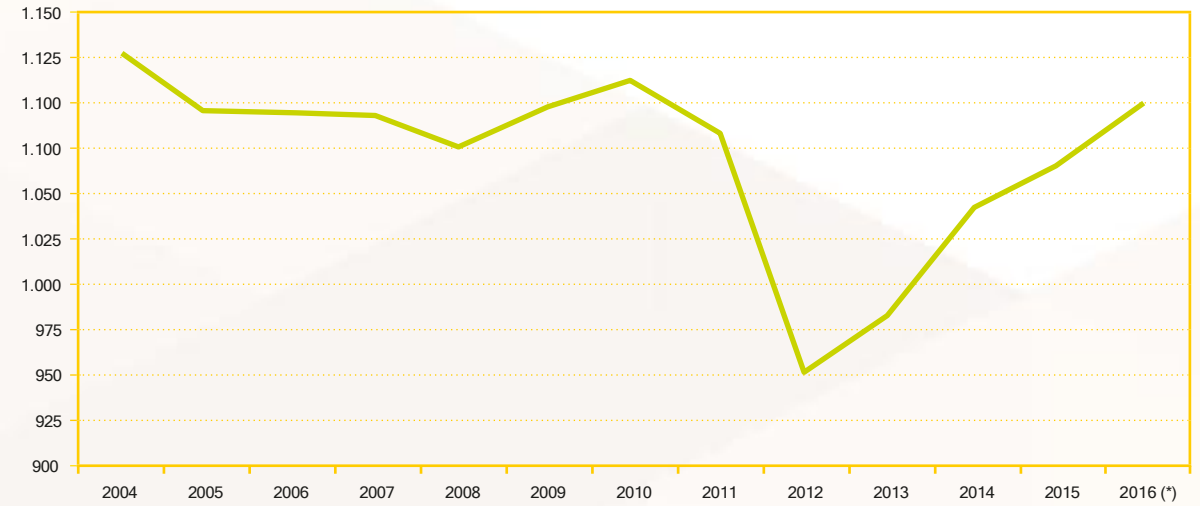

8.3.2.1. HUEVOS DE GALLINA PARA CONSUMO: Serie histórica de ponedoras, rendimiento y producción

Años	Ponedoras (miles de aves)			Rendimiento (huevos/ave)		Producción de huevos (millones de docenas)		
	Cría en jaula y en suelo de producción comercial	Cría campera, producción ecológica de producción comercial y autoconsumo	Total	Cría en jaula y en suelo	Cría campera, producción ecológica y autoconsumo	Cría en jaula y en suelo	Cría campera, producción ecológica y autoconsumo	Total
2008	-	-	49.995	-	-	-	-	1.075
2009	-	-	50.593	-	-	-	-	1.097
2010	-	-	51.108	-	-	-	-	1.112
2011	-	-	49.494	-	-	-	-	1.083
2012	-	-	43.643	-	-	-	-	951
2013	-	-	44.668	-	-	-	-	982
2014	-	-	46.513	-	-	-	-	1.041
2015	-	-	47.835	-	-	-	-	1.065
2016 (*)	43.505	3.389	46.894	278	226	1.007	64	1.070
2017	45.066	3.838	48.904	280	230	1.052	74	1.125
2018	44.132	3.989	48.122	280	239	1.031	80	1.110
2019	42.918	5.310	48.228	279	235	996	104	1.100
2020	44.363	5.972	50.335	280	242	1.034	121	1.155
2021	42.732	6.347	49.079	281	244	1.000	129	1.129
2022	42.443	7.003	49.446	281	246	995	144	1.139
2023	43.582	6.948	50.530	281	246	1.022	142	1.164

(*) Ruptura de la serie histórica.

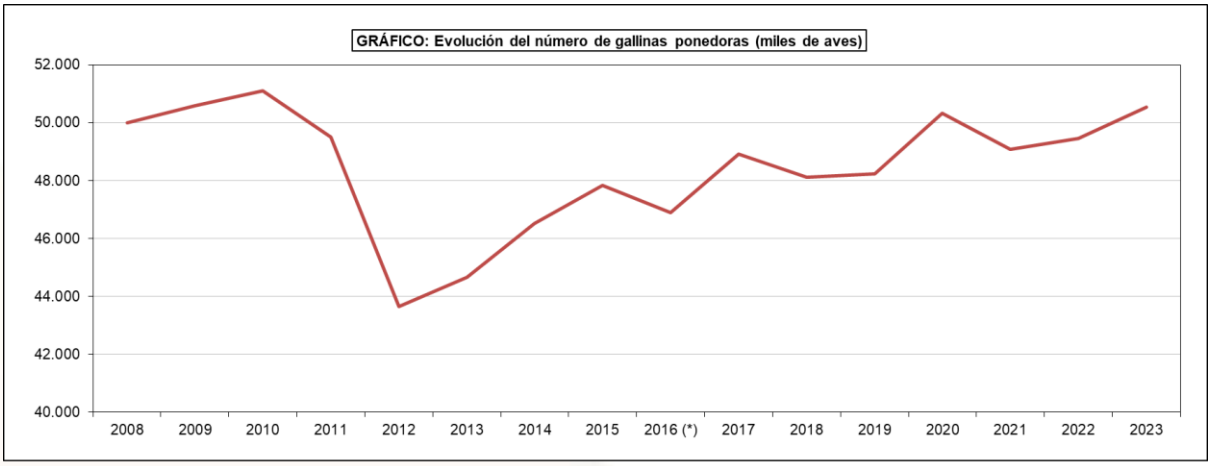

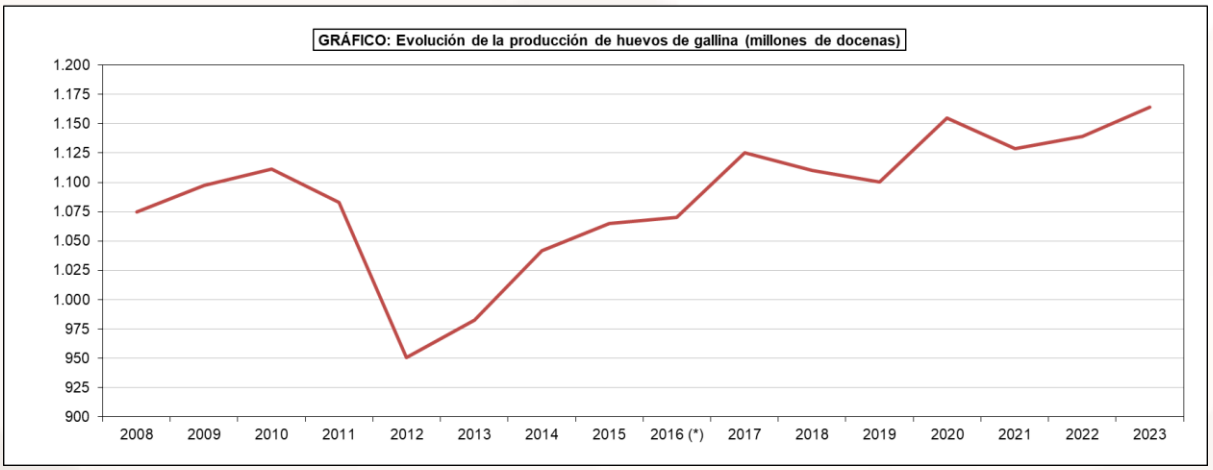

8.3.2.2. HUEVOS PARA CONSUMO: Serie histórica de ponedoras, producción, precio, valor

Años	Huevos de otras aves para consumo				Producción huevos de todas las aves		
	Ponedoras (miles de aves)			Producción de huevos (millones de docenas)	Producción total (millones de docenas)	Precio (euros/100doc.)	Valor (miles de euros)
	Pavas	Patas	Ocas				
2007	21	7	4	0,19	1.091	92,80	1.012.880
2008	18	6	4	0,17	1.075	92,12	990.180
2009	19	4	1	0,13	1.097	101,11	1.109.357
2010	21	4	1	0,10	1.097	83,47	915.833
2011	19	4	1	0,14	1.083	87,94	952.462
2012	16	3	3	0,12	951	123,38	1.173.177
2013	11	3	4	0,09	982	89,40	878.243
2014	8	0	2	0,05	1.042	89,38	930.912
2015	8	0	3	0,05	1.065	92,09	980.945
2016	0	0	3	0,02	1.070	79,24	848.224
2017	0	1	0	0,00	1.125	99,51	1.119.774
2018	0	1	5	0,03	1.110	100,85	1.119.711
2019	0	1	4	0,03	1.100	88,54	974.085
2020	0	2	4	0,03	1.155	92,07	1.062.988
2021	0	2	3	0,03	1.129	95,04	1.072.846
2022	0	2	3	0,03	1.139	149,94	1.708.292
2023	0	2	4	0,03	1.164	192,36	2.239.689

(1) Huevos con cáscara para consumo e incubación.

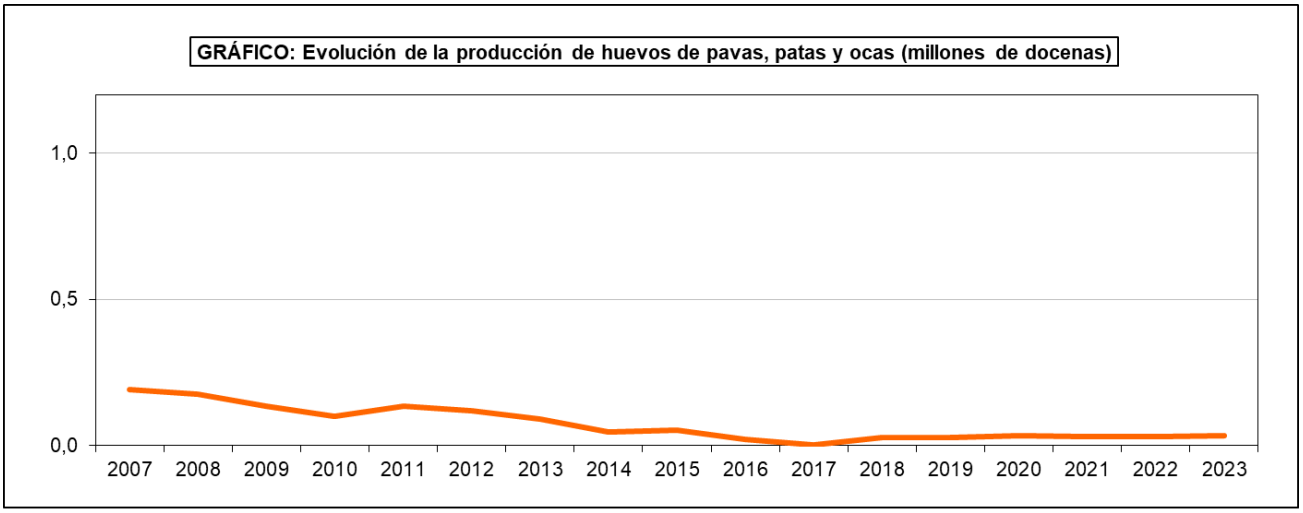
GRÁFICO: Evolución de la producción de huevos de pavas, patas y ocas (millones de docenas)
1,0
0,5
0,0
2007 2008 2009 2010 2011 2012 2013 2014 2015 2016 2017 2018 2019 2020 2021 2022 2023

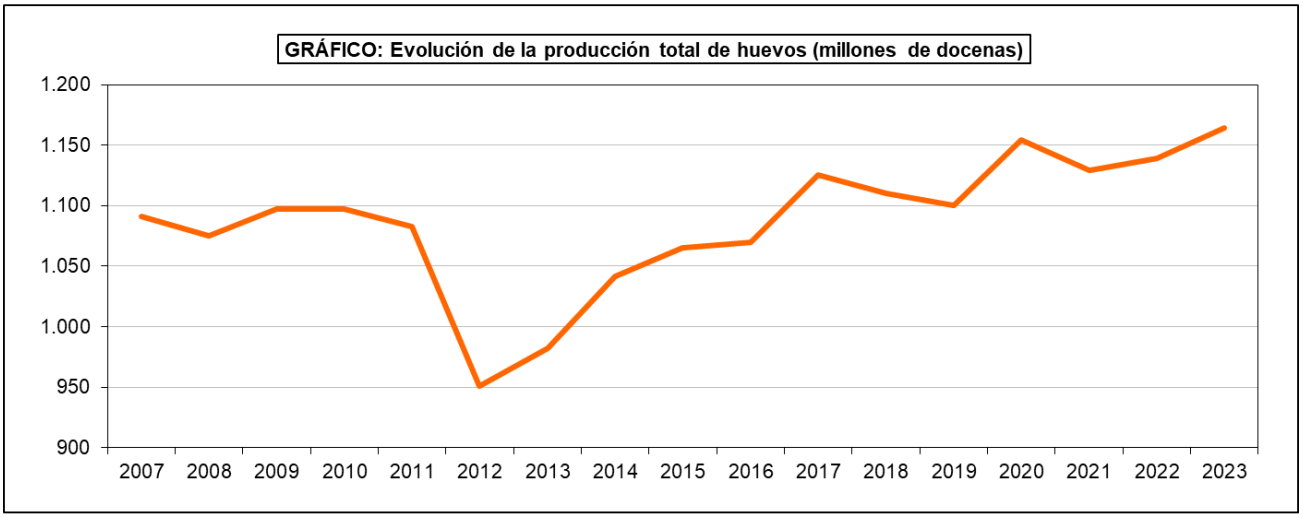
GRÁFICO: Evolución de la producción total de huevos (millones de docenas)
1.200
1.150
1.100
1.050
1.000
950
900
2007 2008 2009 2010 2011 2012 2013 2014 2015 2016 2017 2018 2019 2020 2021 2022 2023

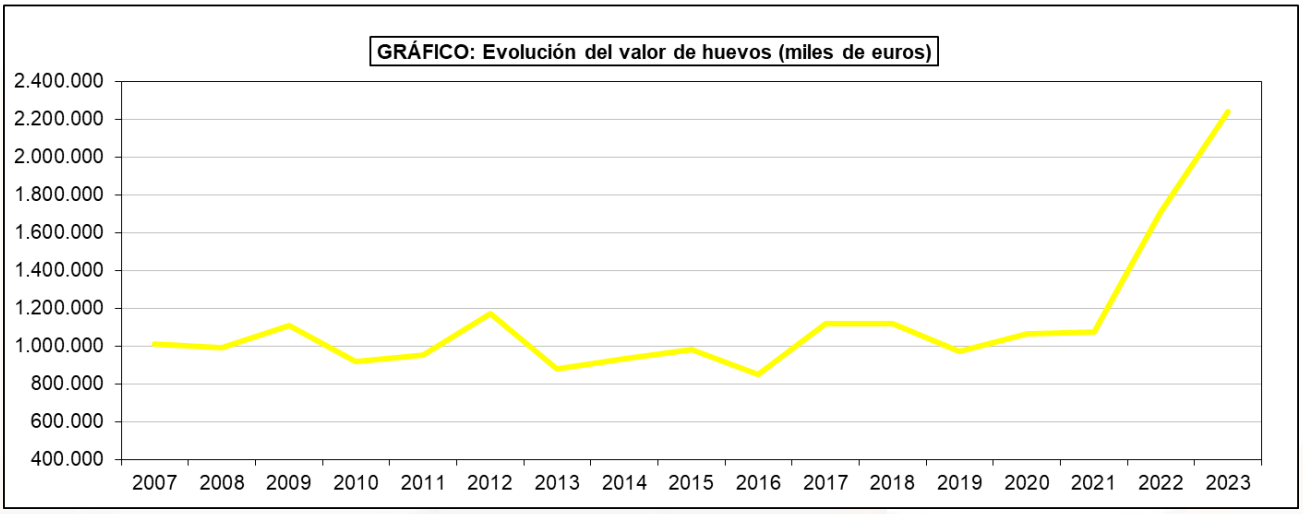
GRÁFICO: Evolución del valor de huevos (miles de euros)
2.400.000
2.200.000
2.000.000
1.800.000
1.600.000
1.400.000
1.200.000
1.000.000
800.000
600.000
400.000
2007 2008 2009 2010 2011 2012 2013 2014 2015 2016 2017 2018 2019 2020 2021 2022 2023

8.3.2.3. HUEVOS: Análisis provincial del número de ponedoras, 2023

Provincias y Comunidades Autónomas	Gallinas			Pavas	Patas	Ocas	Total
	Cría en jaula y en suelo de Producción Comercial	Cría campera y producción ecológica de Producción Comercial; y Autoconsumo	Total Producción Comercial y Autoconsumo				
A Coruña	108.135	664.789	772.924	–	–	–	772.924
Lugo	663.887	322.746	986.633	–	–	–	986.633
Ourense	DC(1)	DC(1)	117.995	–	–	–	117.995
Pontevedra	DC(1)	DC(2)	880.098	–	–	–	880.098
GALICIA	**1.194.530**	**1.563.120**	**2.757.650**	**–**	**–**	**–**	**2.757.650**
P. DE ASTURIAS	**95.010**	**58.532**	**153.542**	**–**	**–**	**–**	**153.542**
CANTABRIA	**60.939**	**27.632**	**88.571**		**178**	**122**	**88.871**
Álava	DC(1)	DC(1)	344.327	–	–	–	344.327
Guipúzcoa	189.539	84.334	273.873	–	–	–	273.873
Vizcaya	603.210	120.669	723.879	–	–	–	723.879
PAÍS VASCO	**1.052.376**	**289.703**	**1.342.079**	**–**	**–**	**–**	**1.342.079**
NAVARRA	**1.038.154**	**89.379**	**1.127.533**	**–**	**–**	**–**	**1.127.533**
LA RIOJA	**DC(1)**	**DC(1)**	**152.887**	**–**	**–**	**–**	**152.887**
Huesca	1.206.790	963.138	2.169.928	–	–	–	2.169.928
Teruel	448.272	549.584	997.856	–	–	–	997.856
Zaragoza	4.399.019	486.914	4.885.933	–	–	–	4.885.933
ARAGÓN	**6.054.081**	**1.999.636**	**8.053.717**	**–**	**–**	**–**	**8.053.717**
Barcelona	294.513	44.049	338.562	–	–	–	338.562
Girona	232.223	137.257	369.480	–	–	–	369.480
Lleida	1.881.159	46.506	1.927.665	–	–	–	1.927.665
Tarragona	1.217.700	234.222	1.451.922	–	–	–	1.451.922
CATALUÑA	**3.625.595**	**462.034**	**4.087.629**	**–**	**–**	**–**	**4.087.629**
BALEARES	**240.714**	**187.223,0**	**427.937**	**DC(3)**	**DC(3)**	**DC(3)**	**DC(3)**
Ávila	229.293	101.432	330.725	–	–	–	330.725
Burgos	1.185.920	35.941	1.221.861	–	–	–	1.221.861
León	251.785	202.019	453.804	–	–	–	453.804
Palencia	352.708	8.579	361.287	–	–	–	361.287
Salamanca	DC(1)	DC(1)	30.518	–	–	–	30.518
Segovia	1.749.076	135.709	1.884.785	–	–	–	1.884.785
Soria	DC(1)	DC(1)	69.992	–	–	–	69.992
Valladolid	3.919.157	268.413	4.187.570	–	–	–	4.187.570
Zamora	–	7.825	7.825	–	–	–	7.825
CASTILLA Y LEÓN	**7.726.762**	**821.605**	**8.548.367**	**–**	**–**	**–**	**8.548.367**

8.3.2.3. HUEVOS: Análisis provincial del número de ponedoras, 2023

Provincias y Comunidades Autónomas	Gallinas			Pavas	Patas	Ocas	Total
	Cría en jaula y en suelo de Producción Comercial	Cría campera y producción ecológica de Producción Comercial; y Autoconsumo	Total Producción Comercial y Autoconsumo				
MADRID	**962.203**	**17.486**	**979.689**	**DC(3)**	**DC(3)**	**DC(5)**	**DC(3)**
Albacete	DC(1)	**DC(1)**	93.502	–	–	–	93.502
Ciudad Real	DC(1)	DC(1)	137.255	–	–	–	137.255
Cuenca	1.619.277	**232.246**	1.851.523	DC(3)	DC(3)	DC(3)	DC(3)
Guadalajara	5.178.833	84.982	5.263.815				5.263.815
Toledo	4.822.078	**237.797**	5.059.875	DC(3)	DC	DC(3)	DC(3)
CASTILLA-LA MANCHA	**11.795.418**	**610.552**	**12.405.970**	**4**	**1.494**	**13**	**12.407.481**
Alicante	147.534	14.001	161.535	–	DC(3)	DC(3)	161.607
Castellón	404.658	**14.361,0**	419.019	–	–	–	419.019
Valencia	3.626.938	351.497	3.978.435	–	DC(3)	DC(3)	3.978.633
C. VALENCIANA	**4.179.130**	**379.859**	**4.558.989**	**–**	**DC(3)**	**DC(4)**	**4.559.259**
R. DE MURCIA	**1.193.446**	**41.440**	**1.234.886**	**–**	**–**	**–**	**1.234.886**
Badajoz	DC(1)	DC(1)	1.210.963	–	–	–	1.210.963
Cáceres	DC(1)	DC(1)	34.821	–	–	–	34.821
EXTREMADURA	**1.175.074**	**70.710**	**1.245.784**	**–**	**–**	**–**	**1.245.784**
Almería	26.644	18.459	45.103	–	–	–	45.103
Cádiz	110.930	9.717	120.647	–	–	–	120.647
Córdoba	49.141	41.468	90.609	–	–	–	90.609
Granada	88.363	25.124	113.487	DC(3)	DC(3)	DC(4)	113.886
Huelva	146.503	35.186	181.689	–	–	–	181.689
Jaén	23.722	15.373	39.095	DC(3)	DC(3)	DC(3)	39.111
Málaga	361.715	8.684	370.399	–	–	–	370.399
Sevilla	958.975	38.799	997.774	DC(3)	DC(3)	DC(4)	998.477
ANDALUCÍA	**1.765.993**	**192.810**	**1.958.803**	**2**	**5**	**1.111**	**1.959.921**
Las Palmas	647.096	47.287	694.383	30	122	48	694.583
S.C. de Tenerife	641.992	69.250	711.242	30	7	1	711.280
CANARIAS	**1.289.088**	**116.537**	**1.405.625**	**60**	**129**	**49**	**1.405.863**
ESPAÑA	**43.582.029**	**6.947.629**	**50.529.658**	**66**	**1.871**	**3.975**	**50.535.570**

d/c (1): Dato confidencial cuya cifra representa < 5% del censo de gallinas ponedoras de España. d/c (2): Dato confidencial cuya cifra representa 5 < 20% del censo de gallinas ponedoras de España.
d/c (3): Dato confidencial cuya cifra representa < 5% del censo de pavas, o de patas, o de ocas ponedoras en España. d/c (4): Dato confidencial cuya cifra representa 5 < 20% del censo de pavas, o de patas, o de ocas ponedoras de España.
d/c (5): Dato confidencial cuya cifra representa 20 < 50% del censo de pavas, o de patas, o de ocas ponedoras de España.
Métodos de cría reconocidos en las normas de comercialización de los huevos (Reglamento (CE) Nº 589/2008 de la Comisión de 23 de junio de 2008 por el que se establecen las disposiciones de aplicación del Reglamento (CE) nº 1234/2007 del Consejo en lo que atañe a las normas de comercialización de los huevos), y de producción ecológica (Reglamento (CE) nº 834/2007 del Consejo, de 28 de junio de 2007, sobre producción y etiquetado de los productos ecológicos y por el que se deroga el Reglamento (CEE) no 2092/91).

8.3.2.4. HUEVOS: Análisis provincial de producción (Miles de docenas), 2023

Provincias y Comunidades Autónomas	Gallinas			Pavas	Patas	Ocas	Total
	Cría en jaula y en suelo de Producción Comercial	Cría campera y producción ecológica de Producción Comercial; y Autoconsumo	Total Producción Comercial y Autoconsumo				
A Coruña	2.225	11.425	13.650	–	–	–	13.650
Lugo	14.107	5.900	20.007	–	–	–	20.007
Ourense	DC(1)	DC(1)	1.938	–	–	–	1.938
Pontevedra	DC(1)	DC(2)	16.349	–	–	–	16.349
GALICIA	**25.367**	**26.576**	**51.943**	**–**	**–**	**–**	**51.943**
P. DE ASTURIAS	**2.534**	**1.117**	**3.650**	**–**	**–**	**–**	**3.650**
CANTABRIA	**1.564**	**493**	**2.057**		**2**	**1**	**2.060**
Alava	DC(1)	DC(1)	8.441	–	–	–	8.441
Guipúzcoa	DC(1)	DC(1)	6.619	–	–	–	6.619
Vizcaya	14.805	2.812	17.618	–	–	–	17.618
PAÍS VASCO	**25.922**	**6.756**	**32.678**	**–**	**–**	**–**	**32.678**
NAVARRA	**26.692**	**1.266**	**27.958**	**–**	**–**	**–**	**27.958**
LA RIOJA	**DC(1)**	**DC(1)**	**3.392**	**–**	**–**	**–**	**3.392**
Huesca	27.256	21.423	48.679	–	–	–	48.679
Teruel	11.572	13.503	25.075	–	–	–	25.075
Zaragoza	116.439	**12.095,5**	128.535	–	–	–	128.535
ARAGÓN	**155.267**	**47.021,3**	**202.288**	**–**	**–**	**–**	**202.288**
Barcelona	7.289	894	8.183	–	–	–	8.183
Girona	5.748	2.841	8.589	–	–	–	8.589
Lleida	46.559	977	47.536	–	–	–	47.536
Tarragona	30.138	4.960	35.098	–	–	–	35.098
CATALUÑA	**89.733**	**9.672**	**99.406**	**–**	**–**	**–**	**99.406**
BALEARES	**5.845**	**2.950,5**	**8.795**	**DC(3)**	**DC(3)**	**DC(3)**	**8.795**
Avila	5.121	2.112	7.233	–	–	–	7.233
Burgos	26.683	684	27.367	–	–	–	27.367
León	5.630	3.996	9.626	–	–	–	9.626
Palencia	7.856	153	8.009	–	–	–	8.009
Salamanca	DC(1)	DC(1)	650	–	–	–	650
Segovia	35.701	1.917	37.618	–	–	–	37.618
Soria	DC(1)	DC(1)	1.417	–	–	–	1.417
Valladolid	100.211	6.057	106.268	–	–	–	106.268
Zamora	–	130	130	–	–	–	130
CASTILLA Y LEÓN	**182.098**	**16.219**	**198.317**	**–**	**–**	**–**	**198.317**

8.3.2.4. HUEVOS: Análisis provincial de producción (Miles de docenas), 2023

Provincias y Comunidades Autónomas	Gallinas			Pavas	Patas	Ocas	Total
	Cría en jaula y en suelo de Producción Comercial	Cría campera y producción ecológica de Producción Comercial; y Autoconsumo	Total Producción Comercial y Autoconsumo				
MADRID	**21.249**	**386,1**	**21.635**	**DC(3)**	**DC(3)**	**DC(3)**	**21.645**
Albacete	DC(1)	**DC(1)**	2.052	–	–	–	2.052
Ciudad Real	DC(1)	DC(1)	2.885	–	–	–	2.885
Cuenca	35.084	**4.692,9**	39.777	DC(3)	DC(3)	DC(3)	39.777
Guadalajara	107.064	1.381	108.445	–	–	–	108.445
Toledo	108.497	**5.193,8**	113.691	DC(3)	DC	DC(3)	DC(3)
CASTILLA-LA MANCHA	**254.555**	**12.295**	**266.850**	**0**	**15**	**0,1**	**266.865**
Alicante	3.860	261	4.121	–	DC(3)	DC(3)	4.121
Castellón	8.512	276,7	8.788	–	–	–	8.788
Valencia	86.745	8.591	95.336	–	DC(3)	DC(3)	95.337
C. VALENCIANA	**99.117**	**9.129**	**108.246**	**–**	**DC(3)**	**DC(4)**	**108.247**
R. DE MURCIA	**28.643**	**995**	**29.637**	**–**	**–**	**–**	**29.637**
Badajoz	DC(1)	DC(1)	30.379	–	–	–	30.379
Cáceres	DC(1)	DC(1)	656	–	–	–	656
EXTREMADURA	**29.699**	**1.336**	**31.036**	**–**	**–**	**–**	**31.036**
Almería	643	308	951	–	–	–	951
Cádiz	2.541	186	2.727	–	–	–	2.727
Córdoba	1.106	814	1.920	–	–	–	1.920
Granada	1.984	481	2.465	DC(3)	DC(3)	DC(4)	2.467
Huelva	3.296	647	3.943	–	–	–	3.943
Jaén	604	300	904	DC(3)	DC(3)	DC(3)	904
Málaga	8.718	**144,7**	8.863	–	–	–	8.863
Sevilla	23.173	647	23.819	DC(3)	DC(3)	DC(4)	23.822
ANDALUCÍA	**42.065**	**3.527**	**45.592**	**0**	**0**	**5,0**	**45.597**
Las Palmas	14.387	894	15.281	0	0	0	15.281
S.C. de Tenerife	14.235	1.290	15.525	0	0	0	15.525
CANARIAS	**28.622**	**2.184**	**30.806**	**0**	**0**	**0**	**30.806**
ESPAÑA	**1.022.103**	**142.184**	**1.164.287**	**0,0**	**17,6**	**16,5**	**1.164.322**

d/c (1): Dato confidencial cuya cifra representa < 5% del total de huevos de gallinas ponedoras de España. d/c (2): Dato confidencial cuya cifra representa 5 < 20% del total de huevos de gallinas ponedoras de España.
d/c (3): Dato confidencial cuya cifra representa < 5% del total de huevos de pavas, o de patas, o de ocas ponedoras de España. d/c (4): Dato confidencial cuya cifra representa 5 < 20% del total de huevos de pavas, o de patas, o de ocas ponedoras de España. dc: Dato confidencial cuya cifra representa > 50% del total de huevos.
Métodos de cría reconocidos en las normas de comercialización de los huevos (Reglamento (CE) Nº 589/2008 de la Comisión de 23 de junio de 2008 por el que se establecen las disposiciones de aplicación del Reglamento (CE) nº 1234/2007 del Consejo en lo que atañe a las normas de comercialización de los huevos), y de producción ecológica (Reglamento (CE) nº 834/2007 del Consejo, de 28 de junio de 2007, sobre producción y etiquetado de los productos ecológicos y por el que se deroga el Reglamento (CEE) no 2092/91).

8.3.3.1. LANA: Serie histórica de animales esquilados, producción

Años	Número de animales esquilados (miles)					Producción de lana (toneladas)				
	Lanas blancas			Negras	Total	Lanas blancas			Negras	Total
	Finas	Entrefinas	Bastas			Finas	Entrefinas	Bastas		
2007	2.783	10.192	3.565	120	16.661	5.718	16.531	6.303	184	28.736
2008	2.683	9.437	3.873	112	16.105	5.596	15.037	6.907	165	27.705
2009	3.404	8.614	3.189	124	15.331	6.795	14.262	5.798	194	27.049
2010	2.460	9.083	3.116	126	14.786	5.064	14.962	5.608	193	25.825
2011	2.409	8.218	3.084	120	13.830	4.979	11.575	5.609	170	22.334
2012	2.144	7.900	2.826	117	12.987	4.341	12.963	5.102	178	22.583
2013	2.072	7.950	2.711	116	12.849	4.206	13.174	4.914	182	22.477
2014	2.085	7.543	2.630	111	12.369	4.179	12.784	4.792	174	21.930
2015	3.193	7.056	2.461	125	12.835	6.642	12.074	4.442	178	23.336
2016	3.231	7.014	2.366	120	12.731	6.395	11.801	4.357	170	22.724
2017	3.546	6.820	2.291	167	12.825	6.929	11.439	4.164	257	22.789
2018	3.625	6.910	2.154	147	12.836	7.874	11.425	4.021	234	23.554
2019	3.473	7.070	1.802	135	12.479	6.557	11.927	3.385	210	22.079
2020	3.412	7.069	1.833	140	12.454	7.749	11.708	3.438	225	23.121
2021	3.342	6.922	1.766	148	12.178	7.717	11.568	3.645	237	23.168
2022	3.187	6.282	1.857	141	11.467	7.612	10.356	3.790	233	21.992
2023	3.033	6.030	1.754	130	10.947	7.195	9.749	3.588	214	20.745

GRÁFICO: Evolución del número de Animales esquilados (miles)

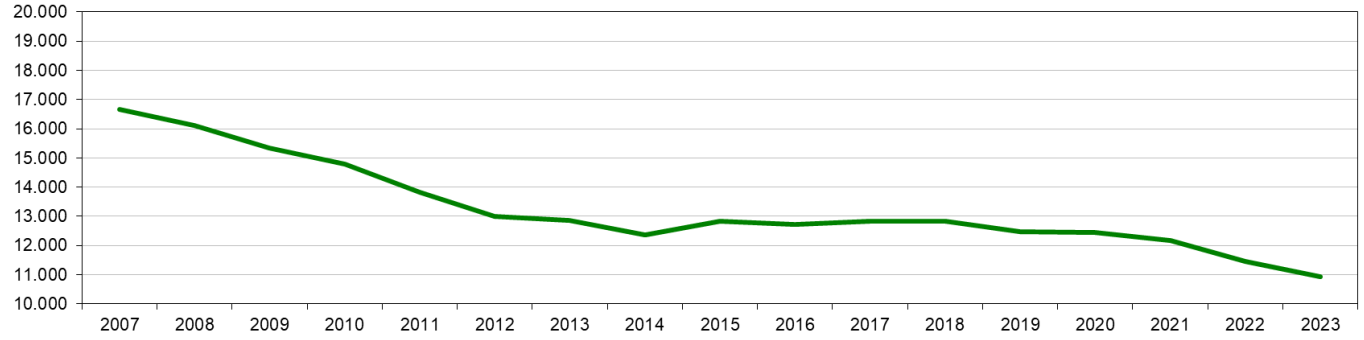

GRÁFICO: Evolución de la producción de Lana (toneladas)

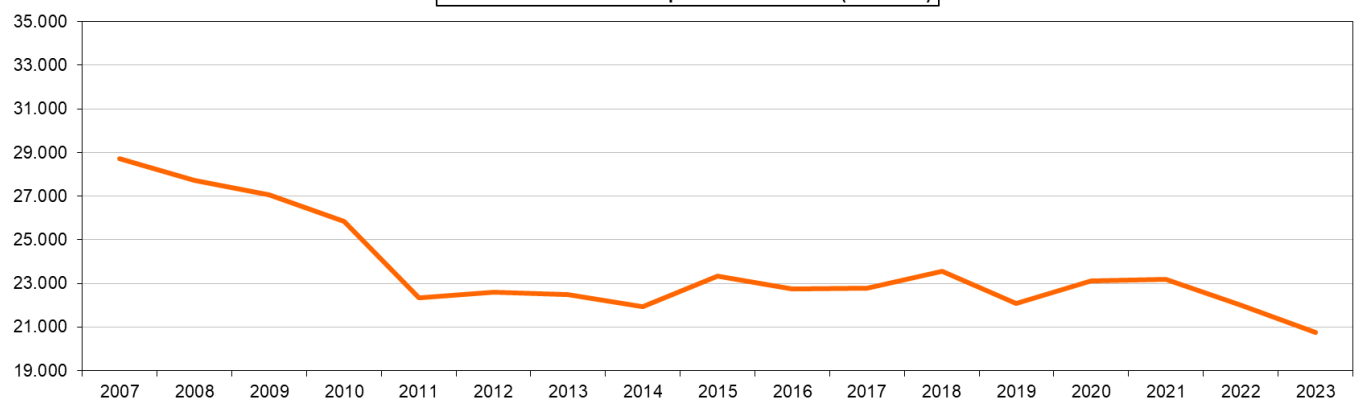

GRÁFICO: Distribución de la producción de lana según tipo. Año 2023

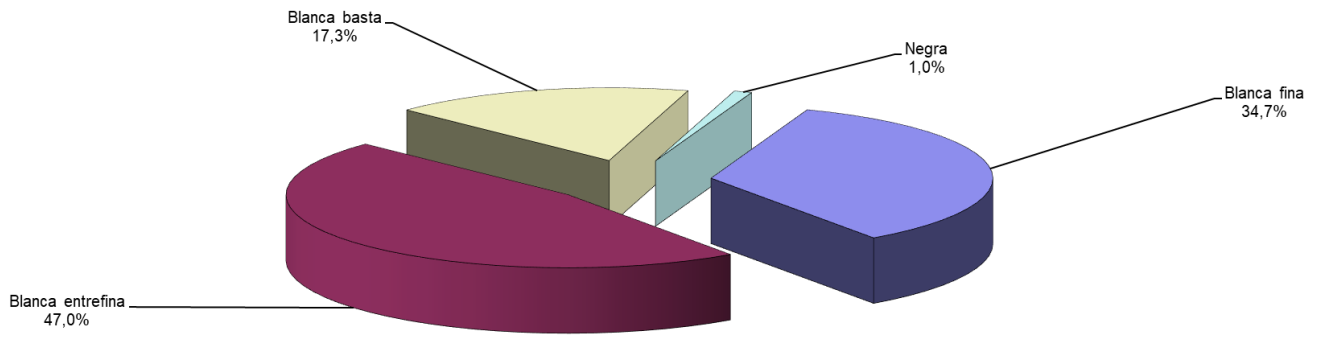

8.3.3.2. LANA: Análisis provincial del número de animales esquilados, 2023

Provincias y Comunidades Autónomas	Lana blanca			Lana negra	Total
	Fina	Entrefina	Basta		
A Coruña	–	–	21.682	–	21.682
Lugo	–	–	45.083	–	45.083
Ourense	–	–	51.319	–	51.319
Pontevedra	–	–	25.225	–	25.225
GALICIA	**–**	**–**	**143.309**	**–**	**143.309**
P. DE ASTURIAS	**–**	**52.197**	**–**	**–**	**52.197**
CANTABRIA	**–**	**–**	**31.262**	**–**	**31.262**
Álava	–	8.874	25.185	–	34.059
Guipúzcoa	–	2.751,4	86.149	–	88.901
Vizcaya	–	5.094,7	39.062	–	44.156
PAÍS VASCO	**–**	**16.720**	**150.396**	**–**	**167.116**
NAVARRA	**–**	**256.231**	**131.956**	**–**	**388.187**
LA RIOJA	**846,0**	**53.770**	**194**	**12.032**	**66.842**
Huesca	–	325.802	–	–	325.802
Teruel	–	413.092	–	558	413.650
Zaragoza	–	366.297	–	22.027	388.324
ARAGÓN	**–**	**1.105.191**	**–**	**22.585**	**1.127.776**
Barcelona	–	66.044	–	–	66.044
Girona	–	55.522,0	–	–	55.522
Lleida	–	115.945	–	–	115.945
Tarragona	–	26.255	–	–	26.255
CATALUÑA	**–**	**263.766**	**–**	**–**	**263.766**
BALEARES	**–**	**135.738**	**33.934**	**–**	**169.672**
Ávila	13.133	71.167	28.521	1.082	113.903
Burgos	–	–	112.608	2.035	114.643
León	53.963	3.514	245.232	–	302.709
Palencia	–	–	138.305	–	138.305
Salamanca	2.368,0	184.097	46.839	1.161	234.465
Segovia	14.316	85.900	42.550	400	143.166
Soria	11.400	111.884	2.400	4.340	130.024
Valladolid	–	18.424	165.814,0	–	184.238
Zamora	–	131.038	253.487	27.330	411.855
CASTILLA Y LEÓN	**95.180**	**606.024**	**1.035.756**	**36.348**	**1.773.308**

8.3.3.2. LANA: Análisis provincial del número de animales esquilados, 2023

Provincias y Comunidades Autónomas	Lana blanca			Lana negra	Total
	Fina	Entrefina	Basta		
MADRID	**–**	**37.405**	**20.141**	**–**	**57.546**
Albacete	–	368.315	–	7.517	375.832
Ciudad Real	108.995	600.777	28,0	1.985	711.785
Cuenca	17.230	274.685	–	1.579	293.494
Guadalajara	–	129.514	–	14.270	143.784
Toledo	4.309,0	298.957	–	5.283	308.549
CASTILLA-LA MANCHA	**130.534**	**1.672.248**	**28,0**	**30.634**	**1.833.444**
Alicante	–	53.855	–	–	53.855
Castellón	–	77.743	–	–	77.743
Valencia	19.072,0	26.280	14.725	3.159	63.236
C. VALENCIANA	**19.072,0**	**157.878**	**14.725**	**3.159**	**194.834**
R. DE MURCIA	**–**	**413.152**	**–**	**–**	**413.152**
Badajoz	1.741.972	5.518	3.069	4.383	1.754.942
Cáceres	784.054	79.028	881	2.102	866.065
EXTREMADURA	**2.526.026**	**84.546**	**3.950**	**6.485**	**2.621.007**
Almería	6.755	33.774	93.218	1.351	135.098
Cádiz	5.586	63.450	987	–	70.023
Córdoba	45.320	362.594	45.320	–	453.234
Granada	27.464,4	233.447	12.359,0	1.373,2	274.644
Huelva	–	164.880	–	–	164.880
Jaén	18.300	143.815	1.200,0	530,0	163.845
Málaga	–	94.747	–	–	94.747
Sevilla	157.746	78.873	13.146	13.146	262.911
ANDALUCÍA	**261.171**	**1.175.580**	**166.230**	**16.400**	**1.619.382**
Las Palmas	–	–	17.069	1.896	18.965
S.C. de Tenerife	–	–	4.817	535	5.352
CANARIAS	**–**	**–**	**21.886**	**2.431**	**24.317**
ESPAÑA	**3.032.829**	**6.030.446**	**1.753.767**	**130.074**	**10.947.117**

8.3.3.3. LANA: Análisis provincial de producción, 2023 (toneladas)

Provincias y Comunidades Autónomas	Lana blanca			Lana negra	Total
	Fina	Entrefina	Basta		
A Coruña	–	–	34	–	34
Lugo	–	–	70	–	70
Ourense	–	–	80	–	80
Pontevedra	–	–	38	–	38
GALICIA	**–**		**221**	**–**	**221**
P. DE ASTURIAS	**–**	**73**	**–**	**–**	**73**
CANTABRIA	**–**	**–**	**56**	**–**	**56**
Álava	–	18	50	–	68
Guipúzcoa	–	5,5	172	–	178
Vizcaya	–	10,2	78	–	88
PAÍS VASCO	**–**	**33**	**301**	**–**	**334**
NAVARRA	**–**	**641**	**251**	**–**	**891**
LA RIOJA	**2,7**	**113**	**0**	**23**	**139**
Huesca	–	489	–	–	489
Teruel	–	578	–	1	579
Zaragoza	–	531	–	31	562
ARAGÓN	**–**	**1.598**	**–**	**32**	**1.630**
Barcelona	–	109	–	–	109
Girona	–	92	–	–	92
Lleida	–	191	–	–	191
Tarragona	–	43	–	–	43
CATALUÑA	**–**	**435**		**–**	**435**
BALEARES	**–**	**258**	**61**	**–**	**319**
Ávila	32	141	54	2	229
Burgos	–		179	3	182
León	140	8	515		663
Palencia	–	–	277	–	277
Salamanca	5,8	344	77	2	429
Segovia	40	172	81	1	293
Soria	29	159	3	5	197
Valladolid	–	52	298	–	350
Zamora	–	288	748	55	1.091
CASTILLA Y LEÓN	**248**	**1.164**	**2.232**	**68**	**3.712**

8.3.3.3. LANA: Análisis provincial de producción, 2023 (toneladas)

Provincias y Comunidades Autónomas	Lana blanca			Lana negra	Total
	Fina	Entrefina	Basta		
MADRID	**–**	**56**	**30**	**–**	**86**
Albacete	–	552	–	11	563
Ciudad Real	283	751	0,1	3	1.038
Cuenca	43	467	–	3	513
Guadalajara	–	130	–	14	144
Toledo	8,1	562	–	10	580
CASTILLA-LA MANCHA	**335**	**2.462**	**0,1**	**40**	**2.836**
Alicante	–	35	–	–	35
Castellón	–	92	–	–	92
Valencia	23,1	40	17,5	4,2	85
C. VALENCIANA	**23,1**	**167**	**17**	**4**	**212**
R. DE MURCIA	**–**	**355**			**355**
Badajoz	4.041	10	4	8	4.064
Cáceres	1.780	134	1	4	1.919
EXTREMADURA	**5.821**	**144**	**6**	**12**	**5.983**
Almería	14	71	205	3	292
Cádiz	14	152	2	–	168
Córdoba	104	834	104	–	1.042
Granada	48,1	385	23,5	3	459
Huelva	–	330	–	–	330
Jaén	34	106	0,6	0	141
Málaga	–	189	–	–	189
Sevilla	552	181	33	25	791
ANDALUCÍA	**766**	**2.249**	**368**	**31**	**3.414**
Las Palmas	–	–	34	4	38
S.C. de Tenerife	–	–	10	1	11
CANARIAS	**–**	**–**	**44**	**5**	**49**
ESPAÑA	**7.195**	**9.749**	**3.588**	**214**	**20.745**

8.3.4.1. MIEL Y CERA: Serie histórica de colmenas, producción, precio, valor

Años	Número de colmenas (miles)			Producción (toneladas)		Precios percibidos por los apicultores (euros/100kg)		Valor (miles de euros)	
	En explotaciones apícolas Trashumantes*	En explotaciones apícolas Estantes*	Total	Miel	Cera	Miel	Cera	Miel	Cera
2007	2.143	171	2.313	31.840	1.568	237,66	241,27	75.671	3.782
2008	2.195	193	2.389	30.361	1.575	264,84	303,39	80.409	4.777
2009	2.227	163	2.390	32.336	1.578	273,04	309,16	88.291	4.878
2010	2.267	171	2.438	34.550	1.649	312,09	334,40	107.827	5.514
2011	2.290	150	2.440	33.298	1.326	309,74	341,91	103.138	4.533
2012	2.271	160	2.430	29.405	1.534	324,32	361,41	95.366	5.544
2013	2.289	155	2.444	30.613	1.712	343,33	324,46	105.103	5.553
2014	2.432	125	2.557	32.174	1.688	379,86	416,20	122.217	7.027
2015	2.558	173	2.730	33.441	1.802	358,15	465,84	119.753	8.392
2016	2.611	224	2.835	29.545	1.473	368,08	604,35	108.750	8.900
2017	2.698	207	2.905	29.393	1.519	442,47	626,24	130.056	9.515
2018	2.820	145	2.966	36.394	1.904	367,89	636,06	133.890	12.109
2019*	2.649	355	3.004	31.161	1.674	345,09	629,27	107.533	10.533
2020	2.599	394	2.993	30.513	1.687	380,09	606,70	115.975	10.235
2021	2.577	405	2.983	34.065	1.854	428,20	593,46	145.865	11.002
2022	2.400	563	2.963	27.394	1.780	421,33	596,93	115.420	10.625
2023	2.276	519	2.795	27.423	1.559	420,11	594,09	115.206	9.263

(*) A partir de los datos de referencia 2019, se produce una ruptura de la serie al cambiar la clasificación de colmenas de "fijistas" y "movilistas" a colmenas en "explotaciones apícolas estantes" y "explotaciones apícolas trashumantes", según la definición del artículo 2 del Real Decreto 209/2002 de 22 de febrero, por el que se establecen normas de ordenación de las explotaciones apícolas". Para los años anteriores a 2019, la columna "En explotaciones apícolas Trashumantes" recoge los datos del número de "colmenas movilistas" y la columna "En explotaciones apícolas Estantes" recoge los datos del número de "colmenas fijistas".

GRÁFICO: Evolución del número de colmenas (miles)

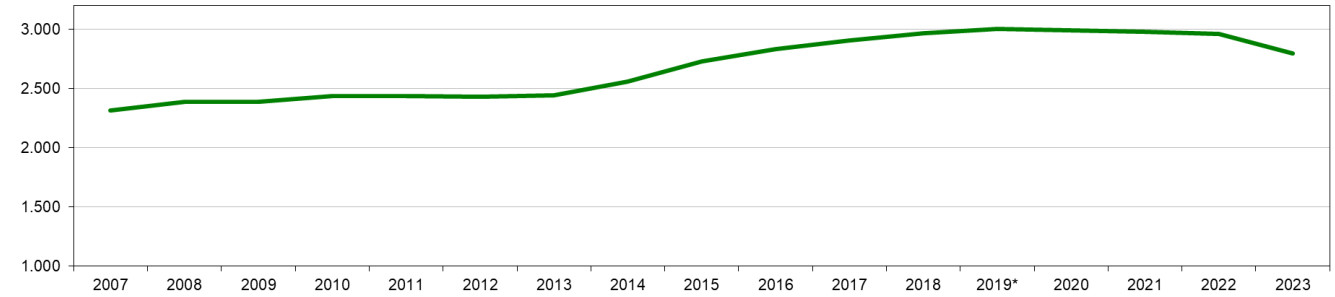

GRÁFICO: Evolución de la producción de miel y de la cera (toneladas)

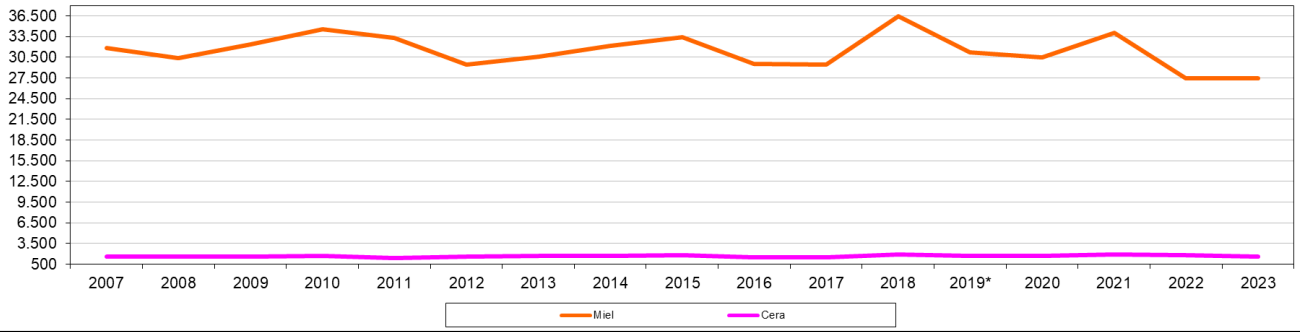

GRÁFICO: Evolución del valor de miel y de la cera (miles de euros)

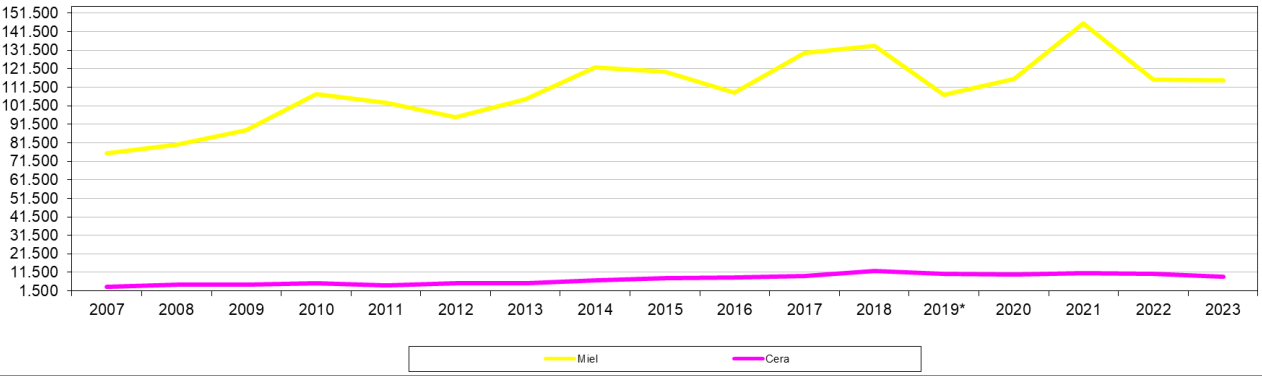

8.3.4.2. MIEL Y CERA: Análisis provincial del número de colmenas, 2023

Provincias y Comunidades Autónomas	Miel			Cera		
	Explotaciones apícolas Trashumante	Explotaciones apícolas Estantes	Total	Explotaciones apícolas Trashumante	Explotaciones apícolas Estantes	Total
A Coruña	1.237	24.574	25.811	1.237	24.574	25.811
Lugo	820	69.588	70.408	820	69.588	70.408
Ourense	–	94.607	94.607	–	94.607	94.607
Pontevedra	0	29.380	29.380	0	29.380	29.380
GALICIA	**2.057**	**218.149**	**220.206**	**2.057**	**218.149**	**220.206**
P. DE ASTURIAS	**21.233**	**31.848**	**53.081**	**21.233**	**31.848**	**53.081**
CANTABRIA	**14.851**	**8.360**	**23.211**	**14.851**	**8.360**	**23.211**
Álava	3.604	7.884	11.488	3.604	7.884,0	11.488
Guipúzcoa	3.328	6.005	9.333	3.328	6.005,0	9.333
Vizcaya	6.533	3.212	9.745	6.533	3.212,0	9.745
PAÍS VASCO	**13.465**	**17.101**	**30.566**	**13.465**	**17.101,0**	**30.566**
NAVARRA	**17.379**	**3.023**	**20.402**	**17.379**	**3.023**	**20.402**
LA RIOJA	**22.424**	**3.161**	**25.585**	**22.424**	**3.161**	**25.585**
Huesca	25.523	15.797,0	41.320	25.523	15.797,0	41.320
Teruel	26.045	15.631,0	41.676	26.045	15.631,0	41.676
Zaragoza	21.336	14.072,0	35.408	21.336	14.072,0	35.408
ARAGÓN	**72.904**	**45.500,0**	**118.404**	**72.904**	**45.500,0**	**118.404**
Barcelona	14.258	4.630	18.888	14.258	4.630	18.888
Girona	11.239	2.933	14.172	11.239	2.933	14.172
Lleida	43.021	3.010	46.031	43.021	3.010	46.031
Tarragona	44.350	3.632	47.982	44.350	3.632	47.982
CATALUÑA	**112.868**	**14.205**	**127.073**	**112.868**	**14.205**	**127.073**
BALEARES	**0**	**11.060**	**11.060**	**0**	**11.060**	**11.060**
Ávila	5.523	3.451,0	8.974	5.523	3.451,0	8.974
Burgos	6.298	20.107,0	26.405	6.298	20.107,0	26.405
León	7.284	9,0	7.293	7.284	80.050,0	87.334
Palencia	6.964	8.983,0	15.947	6.964	8.983,0	15.947
Salamanca	221.023	495,0	221.518	221.023	495,0	221.518
Segovia	5.959	**1.857,0**	7.816	5.959	**1.857,0**	7.816
Soria	6.277	**2.073,0**	8.350	6.277	**2.073,0**	8.350
Valladolid	2.233	**4.367,0**	6.600	2.233	**4.367,0**	6.600
Zamora	7.277	**33.969,0**	41.246	7.277	**33.969,0**	41.246
CASTILLA Y LEÓN	**268.838**	**75.311,0**	**344.149**	**268.838**	**155.352,0**	**424.190**

8.3.4.2. MIEL Y CERA: Análisis provincial del número de colmenas, 2023

Provincias y Comunidades Autónomas	Miel			Cera		
	Explotaciones apícolas Trashumante	Explotaciones apícolas Estantes	Total	Explotaciones apícolas Trashumante	Explotaciones apícolas Estantes	Total
MADRID	**10.062**	**4.312**	**14.374**	**10.062**	**4.312**	**14.374**
Albacete	49.457	300	49.757	49.457	300	49.757
Ciudad Real	33.960	7.136	41.096	33.960	7.136	41.096
Cuenca	36.030	3.904	39.934	36.030	3.904	39.934
Guadalajara	21.818	19.980	41.798	21.818	19.980	41.798
Toledo	26.676	4.833	31.509	26.676	4.833	31.509
CASTILLA-LA MANCHA	**167.941**	**36.153**	**204.094**	**167.941**	**36.153**	**204.094**
Alicante	43.243	1.332	44.575	43.243	1.332	44.575
Castellón	71.013	**1.331,0**	72.344	71.013	**1.331,0**	72.344
Valencia	183.400	**255,0**	183.655	184.745	255	185.000
C. VALENCIANA	**297.656**	**2.918**	**300.574**	**299.001**	**2.918**	**301.919**
R. DE MURCIA	**110.635**	**2.794,5**	**113.430**	**110.635**	**2.794,5**	**113.430**
Badajoz	310.998	2.438	313.436	310.998	2.438	313.436
Cáceres	308.500	14.135	322.635	308.500	14.135	322.635
EXTREMADURA	**619.498**	**16.573**	**636.071**	**619.498**	**16.573**	**636.071**
Almería	122.216	1.096	123.312	122.216	1.096	123.312
Cádiz	30.500	1.450	31.950	30.500	1.450	31.950
Córdoba	53.488	775,0	54.263	53.488	775,0	54.263
Granada	43.513	677	44.190	43.513	677	44.190
Huelva	60.823	822	61.645	60.823	822	61.645
Jaén	34.348	2.106	36.454	22.744	931	23.675
Málaga	73.049	660,0	73.709	73.049	660,0	73.709
Sevilla	84.636	633	85.269	84.636	633	85.269
ANDALUCÍA	**502.573**	**8.219**	**510.792**	**490.969**	**7.044**	**498.013**
Las Palmas	7.633	**8.131,0**	15.764	7.633	**8.131,0**	15.764
S.C. de Tenerife	14.116	**11.903,0**	26.019	14.116	**11.903,0**	26.019
CANARIAS	**21.749**	**20.034,0**	**41.783**	**21.749**	**20.034,0**	**41.783**
ESPAÑA	**2.276.133**	**518.721**	**2.794.855**	**2.265.874**	**597.587**	**2.863.462**

8.3.4.3. MIEL Y CERA: Análisis provincial de producción, 2023 (Toneladas)

Provincias y Comunidades Autónomas	Miel			Cera		
	Explotaciones apícolas Trashumante	Explotaciones apícolas Estantes	Total	Explotaciones apícolas Trashumante	Explotaciones apícolas Estantes	Total
A Coruña	32	295	327	1	22	23
Lugo	21	835	856	1	63	63
Ourense	–	1.135	1.135	–	85	85
Pontevedra	0	353	353	–	26	26
GALICIA	**53**	**2.618**	**2.671**	**2**	**196**	**198**
P. DE ASTURIAS	**276**	**350,3**	**626**	**10**	**14,3**	**24**
CANTABRIA	**171**	**66**	**237**	**3**	**3**	**6**
Álava	18	28	46	1	2	3
Guipúzcoa	34	29	63	1	2	3
Vizcaya	76	22	98	2	1	3
PAÍS VASCO	**128**	79	**207**	**4**	5	**9**
NAVARRA	**191**	**22**	**213**	**3**	**1**	**4**
LA RIOJA	**193**	**22**	**215**	**4**	**1**	**5**
Huesca	146	58	204	25	4,4	30
Teruel	229	25	253	36	1,9	38
Zaragoza	184	48	232	27	7,0	34
ARAGÓN	**558**	**130**	**689**	**88**	**13,3**	**102**
Barcelona	181	33	214	4	1	5
Girona	106	12	118	3	0	4
Lleida	450	14	463	12	0	13
Tarragona	734	26	760	19	1	20
CATALUÑA	**1.470**	**85**	**1.556**	**39**	**2**	**42**
BALEARES	**0**	**69**	**69**	**0**	**3**	**3**
Ávila	75	33,8	109	5	1,9	7
Burgos	126	361,9	488	2	6,0	8
León	58	720,5	779	5	56,0	61
Palencia	140	173,8	314	3	3,1	6
Salamanca	1.989	4,7	1.994	84	0,2	84
Segovia	63	**23,2**	86	3	**1,1**	4
Soria	94	18,7	113	2	0,5	3
Valladolid	33	65,5	99	1	1,1	2
Zamora	76	339,7	416	1	6,8	8
CASTILLA Y LEÓN	**2.656**	**1.741,8**	**4.397**	**106**	**76,8**	**183**

8.3.4.3. MIEL Y CERA: Análisis provincial de producción, 2023 (Toneladas)

Provincias y Comunidades Autónomas	Miel			Cera		
	Explotaciones apícolas Trashumante	Explotaciones apícolas Estantes	Total	Explotaciones apícolas Trashumante	Explotaciones apícolas Estantes	Total
MADRID	**201**	**52**	**253**	**7**	**4**	**11**
Albacete	297	1	298	15	0,1	15
Ciudad Real	374	50	424	20	3	23
Cuenca	414	23	438	18	1	19
Guadalajara	764	500	1.263	7	6	13
Toledo	534	58	592	19	2	21
CASTILLA-LA MANCHA	**2.382**	**632**	**3.014**	**78**	**12**	**91**
Alicante	486	6	493	28	1	29
Castellón	994	**18,6**	1.013	43	**0,8**	43
Valencia	3.049	3	3.052	203	0	204
C. VALENCIANA	**4.530**	**28**	**4.558**	**274**	**2**	**276**
R. DE MURCIA	**1.001**	**8,4**	**1.010**	**63**	**1,7**	**65**
Badajoz	1.347	8	1.355	151	1	152
Cáceres	2.126	78	2.203	148	5	153
EXTREMADURA	**3.472**	**86**	**3.558**	**300**	**6**	**306**
Almería	1.442	4	1.446	**55**	**0,2**	**55,2**
Cádiz	336	16	351	15	1	16
Córdoba	535	3,9	539	53	0,4	54
Granada	435	3	438	44	0	44
Huelva	243	2	246	18	0,2	18
Jaén	205	10	215	10	0	10
Málaga	292	1,3	294	7	–	7
Sevilla	423	2	425	21	0	21
ANDALUCÍA	**3.911**	**42**	**3.953**	**224**	**2**	**226**
Las Palmas	32	**29,3**	61	2	**2,1**	4
S.C. de Tenerife	92	**44,0**	136	2	**2,1**	4
CANARIAS	**124**	**73,3**	**197**	**4**	**4,3**	**8**
ESPAÑA	**21.318**	**6.105**	**27.423**	**1.210**	**350**	**1.559**



CAPÍTULO 9

MEDIOS DE PRODUCCIÓN

Se incluyen en este capítulo, datos sobre medios de producción (fertilizantes, plantones y semillas, maquinaria, alimentos para el ganado y cultivos forzados).

La producción de semillas clasificadas por especies y clases comprende las semillas producidas en España y certificadas y precintadas por primera vez en España, tanto por Certificación UE como OCDE (no se incluyen las semillas producidas en otros países y certificadas en España, las semillas producidas en España y certificadas en otro país ni las semillas reprecintadas por segunda o más veces). En el caso de las semillas hortícolas no se incluye la semilla de calidad standard dado que, aunque es sometida a determinados controles oficiales, no se precinta oficialmente. En este grupo están incluidas las leguminosas para consumo humano.

Se toma como Índice de Mecanización la relación entre la suma de las potencias de tractores, motocultores y motomáquinas y las hectáreas totales de cultivos menos los barbechos, más las dedicadas a prados naturales.

El N (Nitrógeno) total, incluye el N de los nitromagnesios 20% y 22%, el de los abonos líquidos, suspensiones y otros abonos simples.

Para el cálculo del P2O5 total, se ha incluido el de los líquidos y las suspensiones. Para el valor total de K2O se ha considerado el de los abonos líquidos y el de las suspensiones.

La importancia de la utilización de medios de producción en la actividad agraria radica por un lado en su repercusión en la adopción de políticas de ordenación de la rentabilidad de la explotación agraria, y de otro en el control de los efectos que puede tener el uso de determinadas entradas (inputs), sobre el medio ambiente.

El conocimiento de datos sobre medios de producción facilita el cálculo de:

Consumos Intermedios, Valor Añadido y Rentas de la citada actividad agraria.

También como apartado especial, se recoge los datos sobre la Agricultura ecológica, cada vez más importante.

La agricultura ecológica, se puede definir de manera sencilla como un compendio de técnicas agrarias que excluye normalmente el uso, en la agricultura y ganadería, de productos químicos de síntesis como fertilizantes, plaguicidas, antibióticos, etc., con el objetivo de preservar el medio ambiente, mantener o aumentar la fertilidad del suelo y proporcionar alimentos con todas sus propiedades naturales.



ENLACES DE INTERÉS:

FERTILIZANTES

http://www.mapa.gob.es/es/estadistica/temas/estadisticas-agrarias/agricultura/estadisticas-medios-produccion/fertilizantes.aspx

MAQUINARIA AGRÍCOLA

http://www.mapa.gob.es/es/agricultura/estadisticas/ estadisticas-registros-maquinaria-agricola.aspx

OFICINA ESPAÑOLA DE VARIEDADES VEGETALES (OEVV)

https://www.mapa.gob.es/es/agricultura/temas/medios-de-produccion/ semillas-y-plantas-de-vivero/



9.1.1. CERTIFICACIÓN DE SEMILLAS: Serie histórica de certificación de semillas según especies y clases (Quintales métricos)

Clases y Especies	2011/2012	2012/2013	2013/2014	2014/2015	2015/2016	2016/2017	2017/2018	2018/2019	2019/2020	2020/2021	2021/2022	2022/2023
CEREALES												
TRIGO BLANDO	721.220	762.569	764.383	833.038	881.197	963.246	924.071	1.090.416	1.136.134	1.243.293	1.070.912	1.219.799
TRIGO DURO	514.424	438.756	362.707	466.506	657.989	662.570	552.658	376.183	383.946	471.869	370.651	467.022
CEBADA	724.393	783.550	897.617	897.687	1.010.759	1.302.154	1.222.637	1.454.614	1.499.768	1.445.425	1.428.407	1.392.299
CENTENO	22.746	32.235	15.329	28.377	43.478	23.310	32.658	44.440	39.369	35.846	44.440	24.438
AVENA	59.932	52.073	72.914	73.728	86.325	118.084	122.762	128.351	131.799	182.416	126.040	179.127
AVENA STRIGOSA	1.108	1.609	1.882	7.432	3.180	9.405	7.367	14.760	4.579	19.204	13.920	14.774
ARROZ	153.666	167.032	161.922	184.053	205.881	195.261	183.220	177.674	177.927	146.753	177.674	82.053
MAÍZ	14.948	36.829	46.615	34.784	27.829	21.691	25.953	18.891	32.536	27.307	18.891	27.792
TRITICALE	80.678	89.192	134.743	139.074	139.233	157.108	157.655	157.655	231.011	300.662	242.062	259.957
ESPELTA	–	–	–	6	–	693	74	40	453	696	40	–
SORGO [1]	–	–	–	–	–	–	–	–	297	1.438	924	2.394
TOTAL CEREALES	**2.295.665**	**2.368.711**	**2.461.636**	**2.667.631**	**3.061.627**	**3.455.414**	**3.229.054**	**3.463.023**	**3.637.818**	**3.875.044**	**3.493.960**	**3.669.655**
PATATA	**388.438**	**339.433**	**315.156**	**408.712**	**336.467**	**306.709**	**321.381**	**316.825**	**296.510**	**274.272**	**225.416**	**225.248**
OLEAGINOSAS												
CACAHUETE	–	1.844	–	1.518	1.888	2.940	2.593	2.313	1.500	1.750	2.313	–
CARTAMO	150	444	250	292	435	645	702	733	810	1.465	733	1.679
COLZA (Brassica napus oleifera)	3.207	7.764	731	868	7.357	2.520	955	3.609	9.477	5.850	3.609	11.492
GIRASOL	45.034	72.545	54.280	58.315	57.896	61.577	67.362	65.498	–	63.008	65.498	47.326
GIRASOL HÍBRIDO (Helianthus annuus L.)	–	–	–	–	–	–	–	–	63.642	55.754	60.357	–
GIRASOL POBLACIÓN (Helianthus annuus L.)	–	–	–	–	–	–	–	–	23	7.221	5.070	–
GIRASOL (PARENTALES) (Helianthus annuus L.)	–	–	–	–	–	–	–	–	7.465	33	71	–
LINO OLEAGINOSO (Linum usitatissimun L.)	–	–	–	–	–	–	–	–	–	226	-	471
SOJA	–	–	308	993	1.016	1.058	2	2	457	844	-	664
NABINA	–	–	–	–	473	–	–	198	–	-	198	649
TOTAL OLEAGINOSAS	**51.645**	**84.234**	**58.331**	**65.055**	**72.870**	**73.074**	**75.886**	**72.352**	**83.374**	**73.143**	**72.350**	**62.282**

9.1.2. CERTIFICACIÓN DE SEMILLAS: Serie histórica de certificación de semillas según especies y clases (Quintales métricos)

Clases y Especies	2011/2012	2012/2013	2013/2014	2014/2015	2015/2016	2016/2017	2017/2018	2018/2019	2019/2020	2020/2021	2021/2022	2022/2023
TEXTILES												
ALGODÓN (Gossypium L.)	26.415	19.112	13.297	11.945	17.712	17.436	17.230	16.105	19.818	14.573	16.105	10.321
CÁÑAMO (Cannabis sativa L.)	–	–	–	–	12	2	14	–	–	11	-	-
TOTAL TEXTILES	**26.415**	**19.112**	**13.297**	**11.945**	**17.723**	**17.438**	**17.244**	**17.244**	**19.818**	**14.584**	**16.105**	**10.321**
GRAMINEAS FORRAJERAS												
FESTUCA ALTA (Festuca Arundinacea)	6.852	2.670	1.546	3.398	3.967	3.802	4.827	5.621	3.965	3.534	5.421	3.444
FESTUCA ROJA (Festuca Rubra I.)	–	–	–	–	4	4	–	–	–	-	-	-
POA PRATENSE (Poa pratensis L.)	–	–	–	–	–	–	–	8	–	-	8	0
RAY-GRASS HÍBRIDO (Lolium x Boucheanvm Kunth)	–	–	400	140	54	251	740	350	301	280	350	222
RAY-GRASS INGLÉS (Lolium Perenne L.)	1	250	0	0	1.149	–	16	54	10	23	54	17
RAY-GRASS ITALIANO (Lolium multiflorum)	27.971	22.396	32.481	25.207	20.116	26.145	28.252	36.229	53.987	37.994	36.229	29.532
DACTILO (Dactylis glomerata)	–	–	–	–	6	–	1	1	–	1	1	41
TOTAL GRAMINEAS FORRAJERAS	**34.824**	**25.316**	**34.427**	**28.745**	**25.296**	**30.202**	**34.923**	**43.185**	**58.264**	**41.831**	**42.061**	**33.256**
LEGUMINOSAS FORRAJERAS												
ALFALFA (Medicago Sativa L.)	14.635	8.503	11.338	7.631	11.583	9.833	10.008	10.747	9.804	8.831	10.357	5.956
ESPARCETA (Onopbrychis vicifolia)	762	836	676	320	152	555	489	81	195	168	81	649
MELILOTO (Melilotus oficinalis)	–	–	–	–	–	–	–	–	–	-	-	-
TRIFOLIUM REPENS (Trébol blanco)	–	–	–	–	152	–	–	–	–	-	-	-
TRÉBOL SUBTERRÁNEO (Trifolium subterraneum L.)	–	–	–	–	–	–	–	–	–	-	-	-
VEZA COMÚN (Vicia sativa L.)	199.877	38.281	101.248	78.000	112.870	139.773	95.971	97.480	108.496	138.071	97.240	72.876
VEZA VELLOSA (Vicia villosa Roth.)	5.172	4.546	5.162	6.139	5.784	7.380	6.893	8.850	7.333	13.722	8.850	13.468
TOTAL LEGUMINOSAS FORRAJERAS	**220.446**	**52.165**	**118.424**	**92.090**	**130.541**	**157.540**	**118.036**	**121.624**	**125.827**	**160.809**	**116.529**	**92.949**

9.1.1. CERTIFICACIÓN DE SEMILLAS: Serie histórica de certificación de semillas según especies y clases (Quintales métricos)

Clases y Especies	2011/2012	2012/2013	2013/2014	2014/2015	2015/2016	2016/2017	2017/2018	2018/2019	2019/2020	2020/2021	2021/2022	2022/2023
LEGUMINOSAS GRANO												
ALTRAMUZ BLANCO (Lupinus albus L.)	–	–	–	2	3	7	134	221	–	124	221	54
GUISANTE PIENSO (Pisum sativum I. (Partim))	57.962	52.466	53.114	80.455	117.920	170.414	133.540	126.803	111.797	136.459	126.803	153.055
HABONCILLO (Vicia faba L. (Partim))	387	543	338	2.555	4.753	17.788	19.062	19.960	21.020	31.396	19.960	24.594
GARBANZO (Cicer arientinum L.)	699	1.358	1.584	3.492	2.336	4.697	7.596	9.035	4.435	8.143	-	-
LENTEJA (Lens culinaris Medik.)	778	361	208	452	320	416	915	3.506	1.272	849	-	-
YEROS (Vicia ervilia L.) (2)	–	–	–	–	–	–	–	–	5.405	5.424	4.467	31.977
TOTAL LEGUMINOSAS GRANO	**59.177**	**54.132**	**53.993**	**84.578**	**125.863**	**194.710**	**161.248**	**159.524**	**143.930**	**173.403**	**151.450**	**209.679**
OTRAS FORRAJERAS												
MEZCLAS FORRAJERAS Y CESPED	5.948	983	4	–	–	622	332	1.704	–	520	1.704	3.344
NABO FORRAJERO (Brassica napus L. var Nopobrassica RCHB)	–	–	331	–	–	–	307	280	–	1.346	-	573
REMOLACHA FORRAJERA (Beta vulgaris L.)	–	–	–	–	–	–	–	–	–	-	-	-
TOTAL OTRAS FORRAJERAS	**5.948**	**983**	**335**	**–**	**–**	**622**	**639**	**1.983**	**–**	**1.866**	**1.704**	**3.916**
HORTICOLAS	**128**	**671**	**23**	**555**	**3.606**	**391**	**11**	**294**	**44**	**244**	**234**	**593**
TOTAL SEMILLAS Y PATATA	**3.084.163**	**2.946.477**	**3.057.414**	**3.363.255**	**3.776.651**	**4.241.214**	**3.958.423**	**4.281.554**	**4.365.584**	**4.624.192**	**4.119.809**	**4.307.900**

(1) Sorgo: A partir de 2019/2021 se clasifica como Cereal.
(2) Yeros: A partir de 2019/2021 se clasifica como Leguminosa Grano.

9.1.1.1. Análisis autonómico de la certificación de semillas: CEREALES 2022/2023 (Quintales métricos)

Comunidades Autónomas	ARROZ	AVENA	AVENA STRIGOSA	CEBADA	CENTENO	ESPELTA	MAÍZ	PASTO SUDÁN HÍBRIDO	SORGO (1)	TRIGO BLANDO	TRIGO DURO	TRITICALE
ANDALUCÍA	24.561	9.648	-	48.668	-	-	12.389	-	1.215	131.426	337.837	71.658
ARAGÓN	-	9.917	1	325.097	336	-	3.258	-	-	184.078	85.811	30.769
ASTURIAS (PRINCIPADO DE)	-	-	-	-	-	-	-	-	-	-	-	-
BALEARES	-	-	-	3.698	-	-	-	-	-	2.380	-	450
CANARIAS	-	-	-	-	-	-	-	-	-	-	-	-
CANTABRIA	-	-	-	-	-	-	-	-	-	-	-	-
CASTILLA Y LEÓN	-	22.057	-	273.477	22.760	-	3	-	-	356.496	4.930	35.042
CASTILLA-LA MANCHA	-	83.279	696	419.012	897	-	-	-	-	209.314	17.447	68.935
CATALUÑA	16.684	28.755	10.653	199.948	445	-	5.728	-	242	159.881	4.176	41.153
COMUNIDAD VALENCIANA	37.295	-	-	-	-	-	-	-	-	-	-	-
EXTREMADURA	2.702	6.371	3.424	23.793	-	-	-	-	937	25.190	16.820	8.781
GALICIA	-	-	-	-	-	-	-	-	-	1.311	-	-
MADRID (COMUNIDAD DE)	-	-	-	8.880	-	-	-	-	-	4.290	-	310
MURCIA (REGIÓN DE)	810	-	-	-	-	-	-	-	-	-	-	-
NAVARRA (COMUNIDAD FORAL DE)	-	5.168	-	56.691	-	-	6.414	-	-	102.759	-	646
PAÍS VASCO	-	13.933	-	20.874	-	-	-	-	-	29.402	-	150
RIOJA (LA)	-	-	-	12.162	-	-	-	-	-	13.273	-	2.062
Total general	**82.053**	**179.127**	**14.774**	**1.392.299**	**24.438**	**-**	**27.792**	**-**	**2.394**	**1.219.799**	**467.022**	**259.957**

(1) Sorgo: A partir de 2019/2021 se clasifica como Cereal.

9.1.1.2. Análisis autonómico de la certificación de semillas: GRAMÍNEAS 2022/2023 (Quintales métricos)

Comunidades Autónomas	DACTILO	FESTUCA ALTA	POA DE LOS PRADOS	RAY-GRASS HÍBRIDO	RAY-GRASS INGLÉS	RAY-GRASS ITALIANO
ANDALUCÍA	-	-	-	-	-	-
ARAGÓN	-	261	-	-	-	1.376
ASTURIAS (PRINCIPADO DE)	-	-	-	-	-	-
BALEARES	-	-	-	-	-	-
CANARIAS	-	-	-	-	-	-
CANTABRIA	-	-	-	-	-	-
CASTILLA Y LEÓN	-	-	-	-	-	48
CASTILLA-LA MANCHA	-	-	-	-	-	881
CATALUÑA	41	3.183	-	222	17	26.014
COMUNIDAD VALENCIANA	-	-	-	-	-	-
EXTREMADURA	-	-	-	-	-	-
GALICIA	-	-	-	-	-	1
MADRID (COMUNIDAD DE)	-	-	-	-	-	-
MURCIA (REGIÓN DE)	-	-	-	-	-	-
NAVARRA (COMUNIDAD FORAL DE)	-	-	-	-	-	1.211
PAÍS VASCO	-	-	-	-	-	-
RIOJA (LA)	-	-	-	-	-	-
Total general	**41**	**3.444**	**-**	**222**	**17**	**29.532**

9.1.1.3. Análisis autonómico de la certificación de semillas:
LEGUMINOSAS FORRAJEAS 2022/2023 (Quintales métricos)

Comunidades Autónomas	ALFALFA	ALMORTA DE MONTE	ESPARCETA	VEZA COMÚN	VEZA VELLOSA
ANDALUCÍA	-		-	845	-
ARAGÓN	1.674		649	4.184	395
ASTURIAS (PRINCIPADO DE)	-		-	-	-
BALEARES	-		-	-	-
CANARIAS	-		-	-	-
CANTABRIA	-		-	-	-
CASTILLA Y LEÓN	102		-	20.745	2.360
CASTILLA-LA MANCHA	-		-	29.435	68
CATALUÑA	4.111		-	17.667	10.645
COMUNIDAD VALENCIANA	-		-	-	-
EXTREMADURA	-		-	-	-
GALICIA	-		-	-	-
MADRID (COMUNIDAD DE)	-		-	-	-
MURCIA (REGIÓN DE)	-		-	-	-
NAVARRA (COMUNIDAD FORAL DE)	69		-	-	-
PAÍS VASCO	-		-	-	-
RIOJA (LA)	-		-	-	-
Total general	**5.956**		**649**	**72.876**	**13.468**

9.1.1.4. Análisis autonómico de la certificación de semillas:
LEGUMINOSAS GRANO 2022/2023 (Quintales métricos)

Comunidades Autónomas	ALTRAMUZ	GUISANTE	HABA /HABONCILLOS	YEROS
ANDALUCÍA	-	21.472	11.538	-
ARAGÓN	-	5.375	8.656	-
ASTURIAS (PRINCIPADO DE)	-	-	-	-
BALEARES	-	-	-	-
CANARIAS	-	-	-	-
CANTABRIA	-	-	-	-
CASTILLA Y LEÓN	-	40.847	-	379
CASTILLA-LA MANCHA	-	33.610	335	31.543
CATALUÑA	54	47.896	3.065	54
COMUNIDAD VALENCIANA	-	-	-	-
EXTREMADURA	-	2.624	494	-
GALICIA	-	-	-	-
MADRID (COMUNIDAD DE)	-	-	-	-
MURCIA (REGIÓN DE)	-	-	-	-
NAVARRA (COMUNIDAD FORAL DE)	-	-	-	-
PAÍS VASCO	-	1.230	506	-
RIOJA (LA)	-	-	-	-
Total general	**54**	**153.055**	**24.594**	**31.977**

(1) Yeros: A partir de 2019/2021 se clasifica como Leguminosa Grano.

9.1.1.5. Análisis autonómico de la certificación de semillas:
OTRAS FORRAJERAS 2022/2023 (Quintales métricos)

Comunidades Autónomas	MEZCLA FORRAJERAS
ANDALUCÍA	-
ARAGÓN	-
ASTURIAS (PRINCIPADO DE)	-
BALEARES	-
CANARIAS	-
CANTABRIA	-
CASTILLA Y LEÓN	-
CASTILLA-LA MANCHA	-
CATALUÑA	-
COMUNIDAD VALENCIANA	-
EXTREMADURA	-
GALICIA	-
MADRID (COMUNIDAD DE)	-
MURCIA (REGIÓN DE)	-
NAVARRA (COMUNIDAD FORAL DE)	1.559
PAÍS VASCO	1.785
RIOJA (LA)	-
Total general	**3.344**

9.1.1.6. Análisis autonómico de la certificación de semillas: HORTÍCOLAS 2022/2023 (Quintales métricos)

Comunidades Autónomas	JUDÍA	NABO
ANDALUCÍA	-	-
ARAGÓN	-	573
ASTURIAS (PRINCIPADO DE)	-	-
BALEARES	-	-
CANARIAS	-	-
CANTABRIA	-	-
CASTILLA Y LEÓN	-	-
CASTILLA-LA MANCHA	-	-
CATALUÑA	-	-
COMUNIDAD VALENCIANA	-	-
EXTREMADURA	-	-
GALICIA	-	-
MADRID (COMUNIDAD DE)	-	-
MURCIA (REGIÓN DE)	-	-
NAVARRA (COMUNIDAD FORAL DE)	-	-
PAÍS VASCO	20	-
RIOJA (LA)	-	-
Total general	**20**	**573**

9.1.1.7. Análisis autonómico de la certificación de semillas: OLEAGINOSAS 2022/2023 (Quintales métricos)

Comunidades Autónomas	CÁRTAMO	COLZA	GIRASOL	LINO	MOSTAZA BLANCA	NABINA	SOJA
ANDALUCÍA	-	8.500	30.245	-	-	-	-
ARAGÓN	-	827	1.362	-	28	-	-
ASTURIAS (PRINCIPADO DE)	-	-	-	-	-	-	-
BALEARES	-	-	-	-	-	-	-
CANARIAS	-	-	-	-	-	-	-
CANTABRIA	-	-	-	-	-	-	-
CASTILLA Y LEÓN	-	401	84	-	-	-	501
CASTILLA-LA MANCHA	1.679	-	-	471	-	-	-
CATALUÑA	-	426	11.254	-	38	-	163
COMUNIDAD VALENCIANA	-	-	-	-	-	-	-
EXTREMADURA	-	469	-	-	-	649	-
GALICIA	-	-	-	-	-	-	-
MADRID (COMUNIDAD DE)	-	-	-	-	-	-	-
MURCIA (REGIÓN DE)	-	-	-	-	-	-	-
NAVARRA (COMUNIDAD FORAL DE)	-	869	4.381	-	-	-	-
PAÍS VASCO	-	-	-	-	-	-	-
RIOJA (LA)	-	-	-	-	-	-	-
Total general	**1.679**	**11.492**	**47.326**	**471**	**65**	**649**	**664**

9.1.1.8. Análisis autonómico de la certificación de semillas:
TEXTILES 2022/2023 (Quintales métricos)

Comunidades Autónomas	ALGODÓN
ANDALUCÍA	9.981
ARAGÓN	-
ASTURIAS (PRINCIPADO DE)	-
BALEARES	-
CANARIAS	-
CANTABRIA	-
CASTILLA Y LEÓN	-
CASTILLA-LA MANCHA	-
CATALUÑA	-
COMUNIDAD VALENCIANA	-
EXTREMADURA	-
GALICIA	-
MADRID (COMUNIDAD DE)	-
MURCIA (REGIÓN DE)	340
NAVARRA (COMUNIDAD FORAL DE)	-
PAÍS VASCO	-
RIOJA (LA)	-
Total general	**10.321**

9.1.1.9. Análisis autonómico de la certificación de semillas:
PATATA DE SIEMBRA 2022/2023 (Quintales métricos)

Comunidades Autónomas	PATATA
ANDALUCÍA	-
ARAGÓN	-
ASTURIAS (PRINCIPADO DE)	-
BALEARES	-
CANARIAS	65
CANTABRIA	-
CASTILLA Y LEÓN	145.498
CASTILLA-LA MANCHA	-
CATALUÑA	32
COMUNIDAD VALENCIANA	12
EXTREMADURA	-
GALICIA	-
MADRID (COMUNIDAD DE)	-
MURCIA (REGIÓN DE)	-
NAVARRA (COMUNIDAD FORAL DE)	391
PAÍS VASCO	79.250
RIOJA (LA)	-
Total general	**225.248**

9.1.2. SEMILLAS Y PLANTONES AGRÍCOLAS:
Serie histórica de gastos fuera del sector en semillas y plantones.
Valores corrientes a precios básicos (millones de Euros)
(Metodología SEC-95 hasta 2013 y SEC-2010 de 2014 en adelante)

Años	Cereales	Raíces y tubérculos	Leguminosas y forrajeras	Cultivos industriales	Hortalizas	Plantones	Total
2013	273,08	99,92	29,35	76,46	119,99	268,30	867,10
2014	281,87	99,85	37,20	70,50	147,65	266,53	903,59
2015	293,55	97,07	37,73	57,95	186,54	243,56	916,39
2016	292,95	68,67	43,16	63,05	204,04	264,36	936,24
2017	296,05	69,01	53,30	36,89	215,32	315,44	986,02
2018	347,53	54,76	56,47	20,82	228,07	329,69	1.037,33
2019	324,02	69,43	85,31	44,64	291,60	314,58	1.129,57
2020	319,54	66,36	82,87	44,26	301,89	368,80	1.183,73
2021	326,72	68,04	83,47	51,86	324,17	339,21	1.193,47
2022 (A)	468,26	97,87	108,06	73,36	258,81	298,98	1.305,34
2023 (E)	501,29	104,78	115,69	78,53	277,07	320,07	1.397,43

(A) Avance.
(E) Estimación.

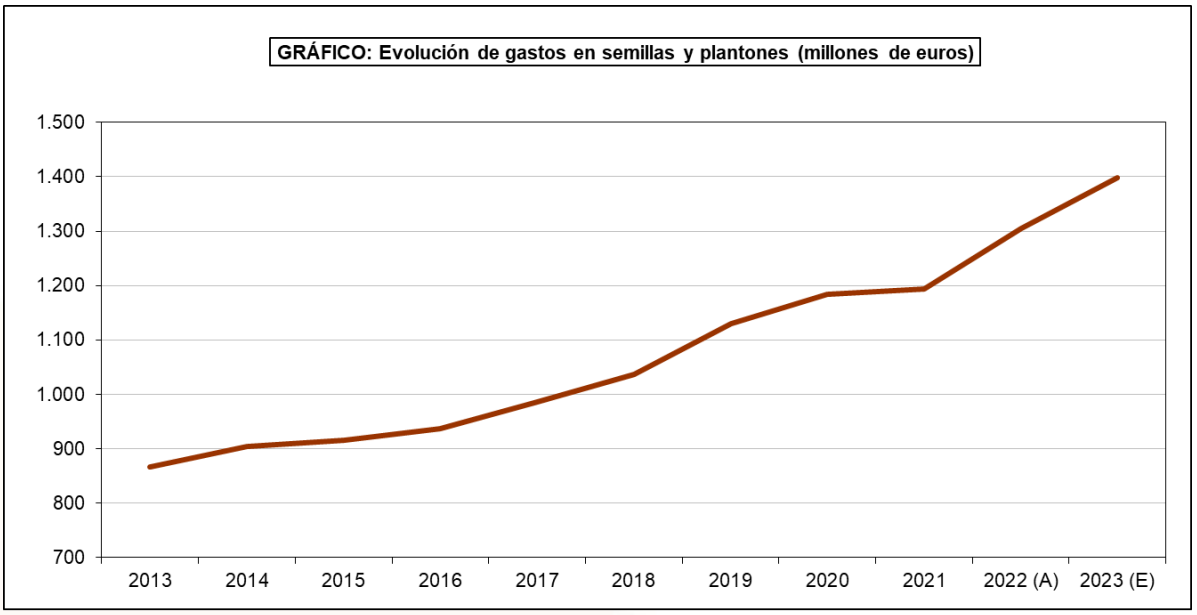

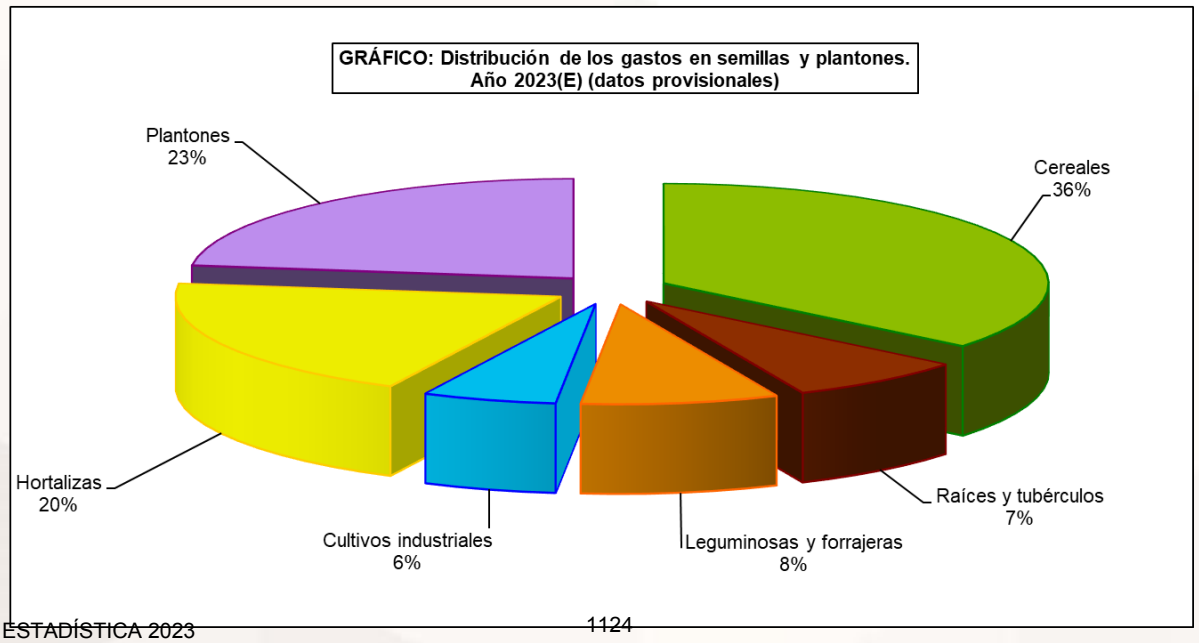

9.1.3. SUPERFICIE DE MAÍZ GENÉTICAMENTE MODIFICADO (*):

Serie histórica de variedades de maíz genéticamente modificado incluidas en el Registro de variedades comerciales (hectáreas)

Comunidades Autónomas	2008	2009	2010	2011	2012	2013	2014	2015	2016	2017	2018	2019	2020	2021(**)	2022(**)	2023(**)
P. de Asturias	–	–	–	–	–	–	–	–	–	–	–	–	–	–	–	–
Cantabria	–	–	14	–	–	–	–	–	–	–	–	–	–	–	–	–
Navarra	5.150	4.397	4.177	4.096	5.801	7.013	7.264	6.621	8.066	7.778	8.101	8.253	8.310	9.074	7.150	5.637
La Rioja	11	8	5	21	–	2	9	6	10	4	–	23	23	1	36	–
Aragón	31.857	29.540	24.371	41.368	41.669	54.451	54.041	42.612	46.546	49.608	44.932	42.646	40.995	40.663	38.894	24.250
Cataluña	25.298	28.260	25.212	29.632	33.531	33.996	36.381	30.790	41.567	39.092	38.752	36.430	31.833	32.538	15.890	10.025
Baleares	3	92	77	51	154	174	160	53	128	106	163	156	160	169	119	84
Castilla y León	28	19	–	6	8	6	18	63	169	17	9	287	347	399	311	–
Madrid	381	130	322	418	421	530	520	310	402	271	135	91	79	21	95	32
Castilla-La Mancha	4.739	3.128	2.911	5.817	7.883	8.766	7.973	5.734	5.932	5.069	3.805	3.101	2.601	2.958	1.231	1.344
C. Valenciana	14	–	21	128	522	913	640	256	302	292	238	90	335	95	175	78
R. de Murcia	–	–	–	–	–	52	24	6	–	0	2	–	26	19	11	–
Extremadura	10.416	8.308	7.314	10.567	15.952	16.979	13.815	9.827	15.039	13.976	14.138	12.255	10.718	8.894	3.033	4.619
Andalucía	1.372	2.175	3.302	5.244	10.362	14.079	10.692	11.471	10.919	8.013	4.972	3.795	2.724	1.774	675	258
País Vasco	–	–	–	–	–	–	–	–	1	–	–	–	–	–	–	–
ESPAÑA	**79.269**	**76.057**	**67.726**	**97.346**	**116.307**	**136.962**	**131.538**	**107.749**	**129.081**	**124.227**	**115.246**	**107.127**	**98.152**	**96.606**	**67.620**	**46.327**

(*) Los datos han sido calculados en función de las declaraciones de venta de semilla que los productores de semilla deben facilitar a este Ministerio de acuerdo con los planes de seguimiento de cada variedad. Incluye variedades registradas en el catálogo de la UE y APC (Autorización Provisional de Comercialización) de España.

(**) La estimación de superficie para el período 2006-2019 está referida a una dosis media de 85. 000 semillas/ha, y de 95.000 semillas/ha para el periodo 2020-2023.

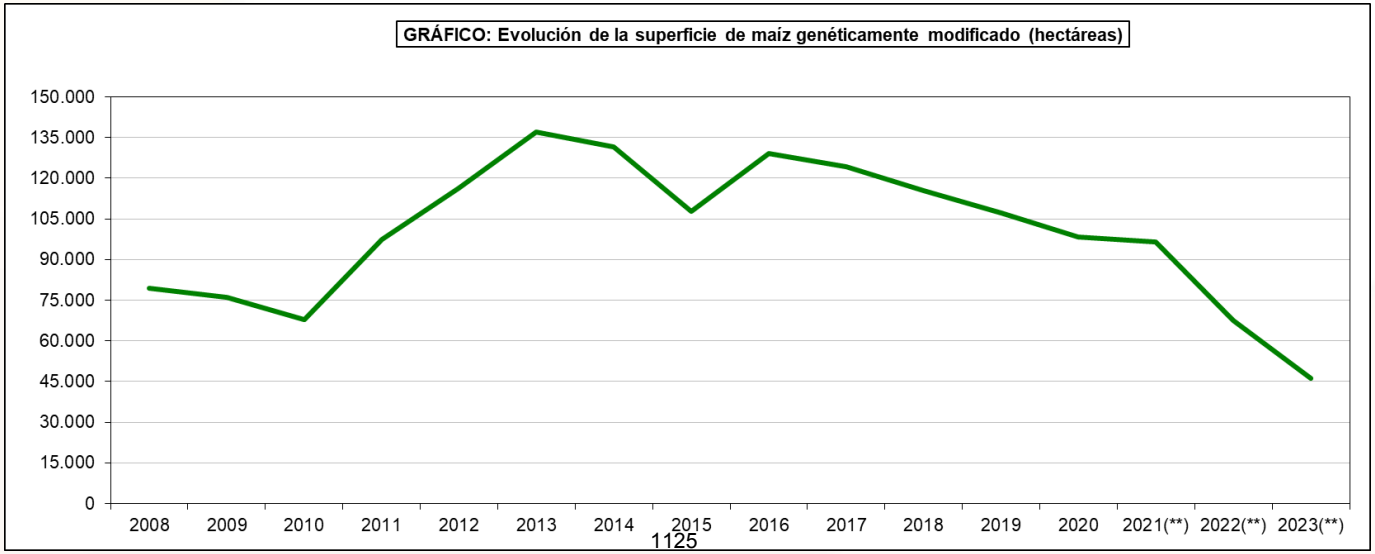



9.2.1. FERTILIZANTES NITROGENADOS: Serie histórica del consumo agrícola (toneladas de N)

Años	Nitrato de cal	Nitrato de Chile	Nitratos amónico-cálcicos y Nitrato amónico	Sulfato amónico y Nitrosulfato amónico
2007	11.522	2.704	251.250	83.379
2008	13.575	4.541	202.302	87.499
2009	12.669	1.812	206.714	73.718
2010	13.174	4.501	261.515	82.102
2011	15.595	4.005	229.892	75.345
2012	14.504	644	191.896	65.770
2013	12.820	2.146	222.325	85.878
2014	13.977	–	253.665	110.411
2015	14.452	–	238.359	105.685
2016	14.325	–	191.962	94.752
2017	15.194	–	181.322	116.384
2018	14.552	–	237.910	101.671
2019	11.806	–	237.878	85.749
2020	19.195	–	206.137	94.540
2021	16.525	–	166.634	165.593
2022	11.786	–	143.127	107.012

Años	Urea	Soluciones nitrogenadas	Amoniaco agrícola	Compuestos	Total (*)
2007	245.465	92.063	874	266.481	985.857
2008	190.697	39.346	1.317	179.748	739.757
2009	257.642	71.152	517	138.597	781.069
2010	284.542	59.379	2.371	208.583	940.984
2011	252.986	51.256	4.944	192.691	846.697
2012	248.534	71.003	5.375	210.820	843.410
2013	288.551	73.772	5.055	238.913	961.507
2014	349.088	88.366	5.148	225.768	1.101.895
2015	296.344	103.069	1.498	241.562	1.068.103
2016	298.997	94.867	1.784	237.935	982.155
2017	362.653	90.574	1.951	251.778	1.072.125
2018	300.925	79.466	1.591	258.596	1.033.494
2019	263.510	93.459	1.750	284.480	1.010.579
2020	317.995	102.760	930	287.912	1.059.299
2021	176.327	88.391	d/c	299.952	1.029.913
2022	198.563	65.006	d/c	187.457	744.073

d/c: datos confidenciales sujetos a secreto estadístico

(*) El Total de N consumido incluye el amoniaco agrícola y otros fertilizantes nitrogenados.

GRÁFICO: Evolución del consumo agrícola de nitrógeno en fertilizantes (toneladas)

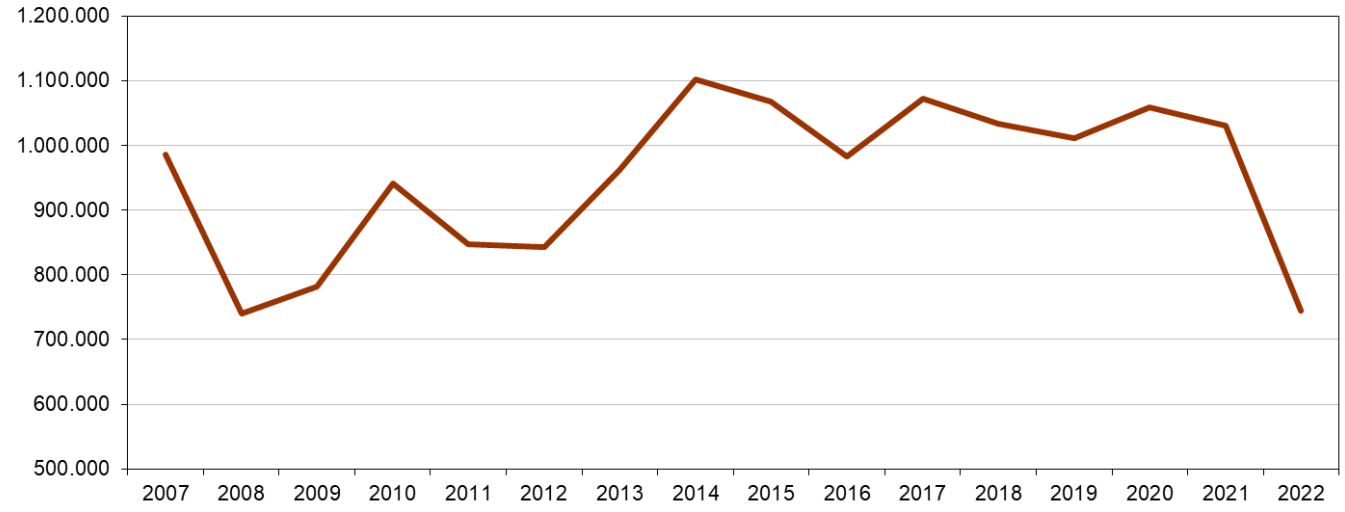

GRÁFICO: Consumo agrícola de nitrógeno según fertilizante. Año 2022 (toneladas)

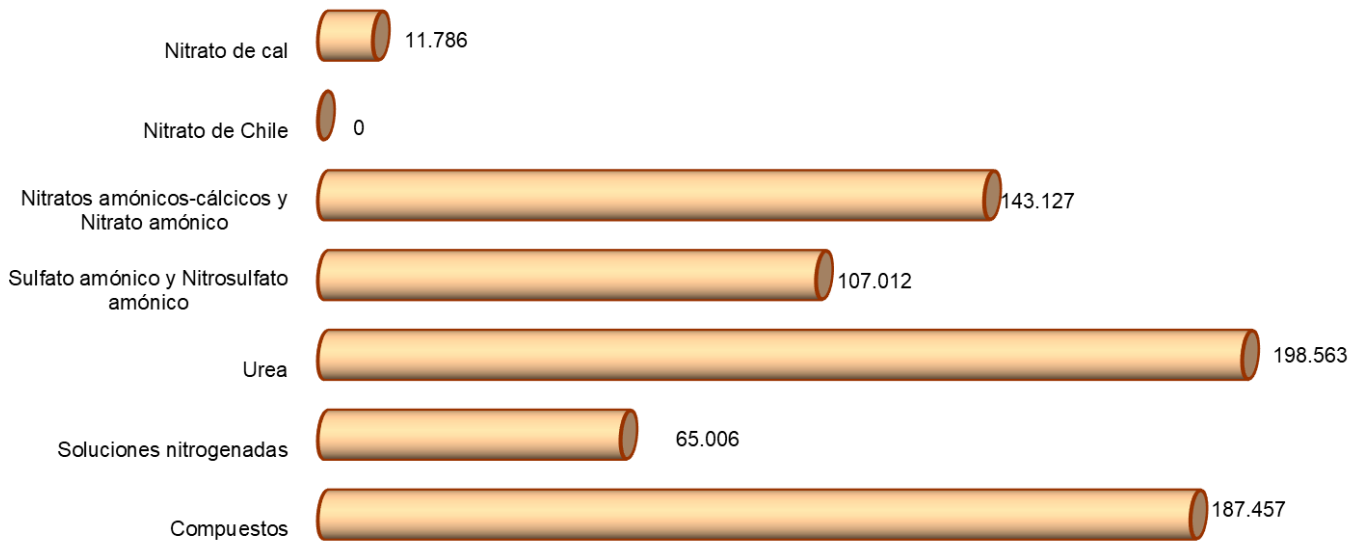

9.2.2. FERTILIZANTES FOSFATADOS: Serie histórica del consumo agrícola (toneladas de P_2O_5)

Años	Superfosfato de cal	Escorias Thomas	Compuestos	Total
2008	12.827	3.601	231.421	271.578
2009	10.771	2.498	241.740	264.211
2010	38.922	13	298.877	337.812
2011	67.202	2.663	292.807	362.672
2012	55.414	2	321.174	376.590
2013	61.935	–	370.969	432.904
2014	59.882	–	338.698	398.580
2015	86.270	–	325.493	411.763
2016	79.983	568	334.423	414.974
2017	72.196	–	363.914	436.110
2018	78.632	1.072	346.256	425.960
2019	16.585	453	406.196	479.562
2020	14.694	207	411.676	486.618
2021	8.577	–	352.915	396.291
2022	6.108	–	215.226	242.115

GRÁFICO: Evolución del consumo agrícola de anhídrido fosfórico en fertilizantes (toneladas)

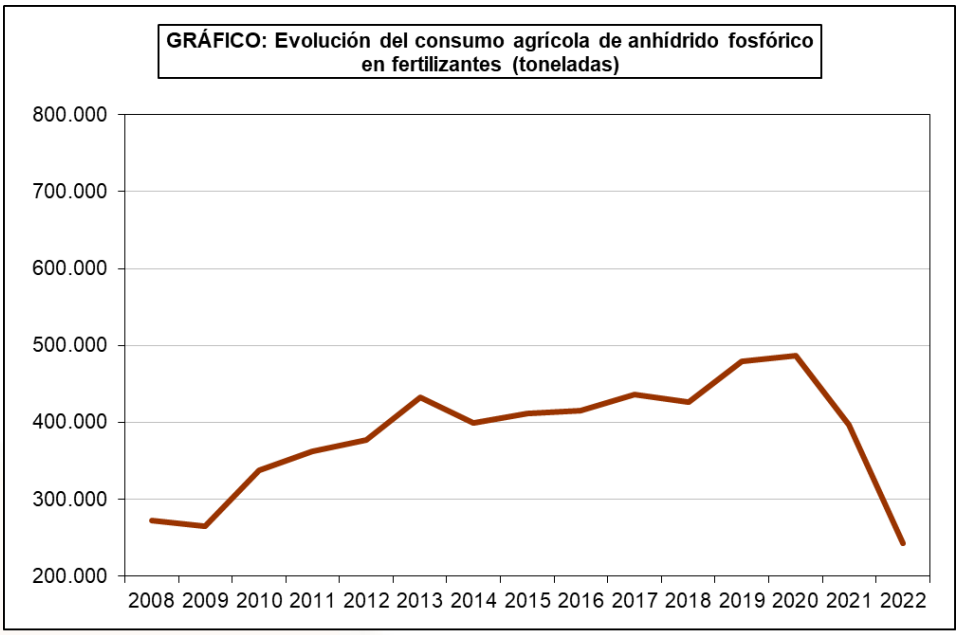

GRÁFICO: Consumo agrícola de anhídrido fosfórico según fertilizante. Año 2022 (toneladas)

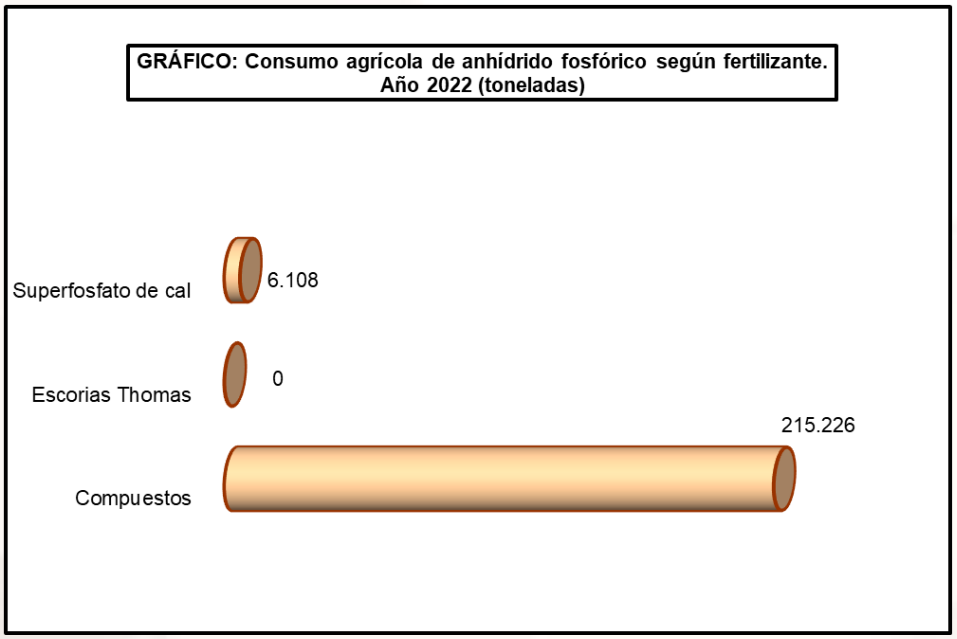

9.2.3. FERTILIZANTES POTÁSICOS: Serie histórica del consumo agrícola (toneladas de K_2O)

Años	Simples (Cloruro potásico y Sulfato potásico)	Compuestos	Total
2008	109.903	209.291	319.194
2009	44.450	121.566	166.016
2010	118.396	241.187	359.583
2011	107.341	207.301	314.642
2012	120.345	200.496	320.841
2013	141.192	213.546	354.738
2014	148.962	208.913	357.875
2015	168.982	211.321	380.303
2016	173.162	205.845	379.007
2017	189.266	198.619	387.885
2018	198.449	216.226	414.675
2019	161.337	220.229	381.566
2020	173.952	225.427	399.379
2021	153.500	294.347	447.846
2022	97.970	208.849	306.819

GRÁFICO: Evolución del consumo agrícola de óxido potásico en fertilizantes (toneladas)

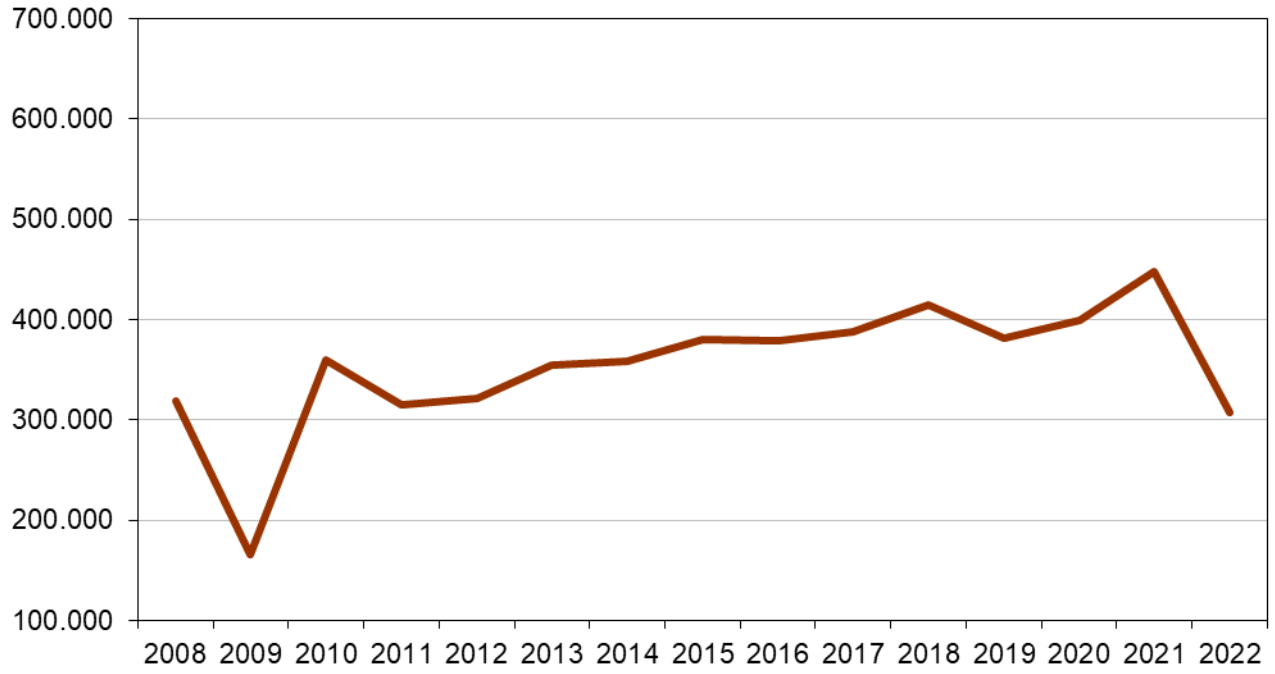

GRÁFICO: Consumo agrícola de óxido potásico según fertilizante. Año 2022 (toneladas)

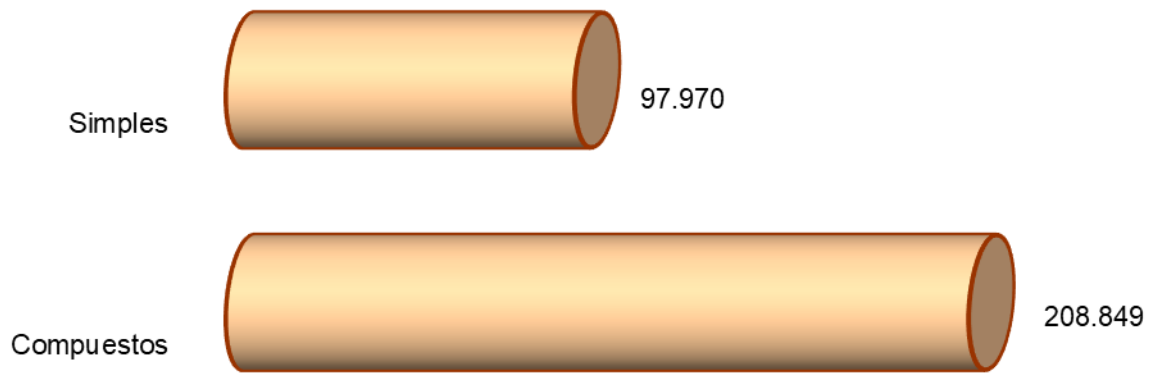

9.2.4. FERTILIZANTES: Serie histórica del consumo, total y por hectárea, de superficie fertilizable

Años	Superficie fertilizable (1)	Consumo de N		Consumo de P_2O_5		Consumo de K_2O	
	miles de hectáreas	Total (toneladas)	Por hectárea kg/ha	Total (toneladas)	Por hectárea kg/ha	Total (toneladas)	Por hectárea kg/ha
2008	14.757	739.757	50,1	271.578	18,4	319.194	22
2009	15.402	781.069	50,7	264.211	17,2	166.016	11
2010	14.727	940.984	63,9	337.812	22,9	359.583	24
2011	14.947	846.697	56,7	362.672	24,3	314.642	21
2012	14.932	843.410	56,5	376.590	25,2	320.841	22
2013	15.133	961.507	63,5	432.904	28,6	354.738	23
2014	15.499	1.101.895	71,1	398.580	25,7	357.875	23
2015	14.938	1.068.103	71,5	411.763	27,6	380.303	25
2016	15.065	982.155	65,2	414.974	27,5	379.007	25
2017	15.153	1.072.125	70,8	436.110	28,8	387.885	26
2018	14.883	1.033.494	69,4	425.960	28,6	414.675	28
2019	15.055	1.010.578	67,1	479.562	31,9	381.566	25
2020	14.906	1.059.299	71,1	486.618	32,6	399.379	27
2021	15.061	1.029.913	68,4	396.291	26,3	447.846	30
2022	15.034	744.073	49,5	242.115	16,1	306.819	20

(1) Tierras de cultivo menos barbecho, más prados naturales. Fuente de datos ESYRCE.

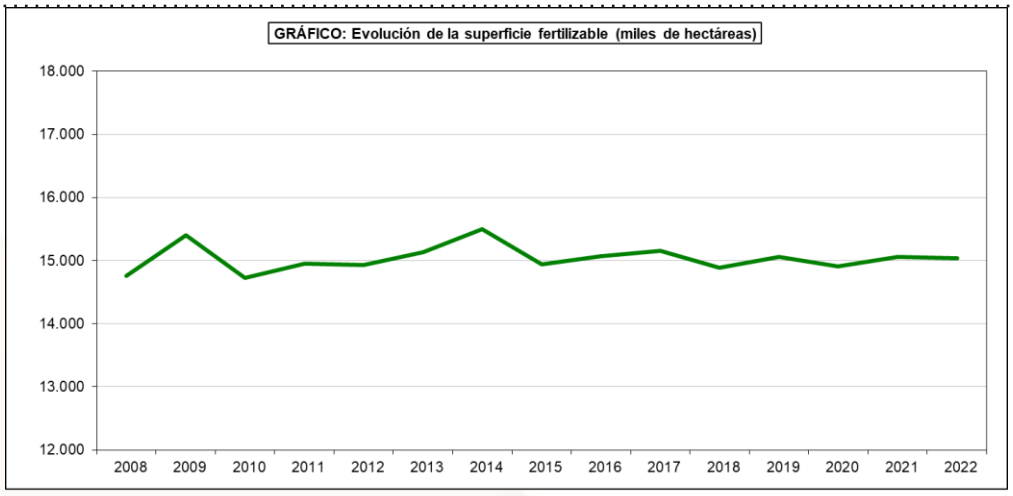

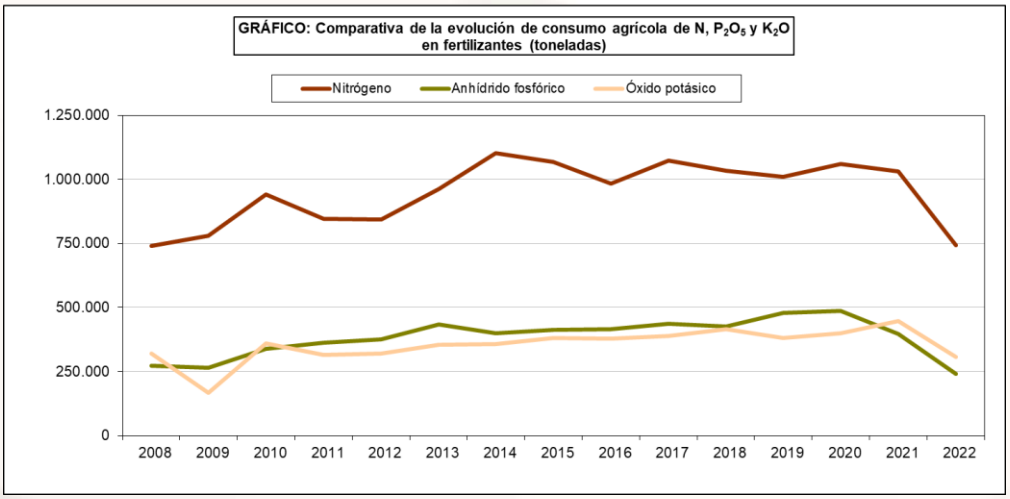

9.2.5. FERTILIZANTES: Serie histórica de producción e importaciones de fertilizantes

Años	Producción			Importaciones		
	Nitrogenados miles de toneladas de N	Fosfatados miles de toneladas de P_2O_5	Potásicos miles de toneladas de K_2O	Nitrogenados miles de toneladas de N	Fosfatados miles de toneladas de P_2O_5	Potásicos miles de toneladas de K_2O
2008	627,3	291,1	571,7	511,4	127,2	292,1
2009	620,2	104,3	416,7	480,7	180,9	134,9
2010	715,0	299,5	445,3	585,6	148,7	316,2
2011	718,1	262,6	611,3	543,0	199,5	305,4
2012	748,9	269,7	679,2	552,2	229,5	330,0
2013	710,0	257,1	706,3	678,5	294,2	337,6
2014	691,1	190,6	700,0	834,0	334,4	299,0
2015	727,2	214,0	717,2	879,9	357,9	316,9
2016	703,8	206,0	698,2	735,3	340,6	316,9
2017	728,0	211,3	643,9	888,0	370,7	335,1
2018	740,8	203,6	677,2	862,0	363,8	345,6
2019	742,4	222,1	562,9	866,4	434,6	346,6
2020	729,8	240,7	494,3	912,9	497,0	360,6
2021	1.000,0	310,3	564,4	229,1	152,7	169,6
2022	719,8	221,7	583,3	360,4	131,9	165,9

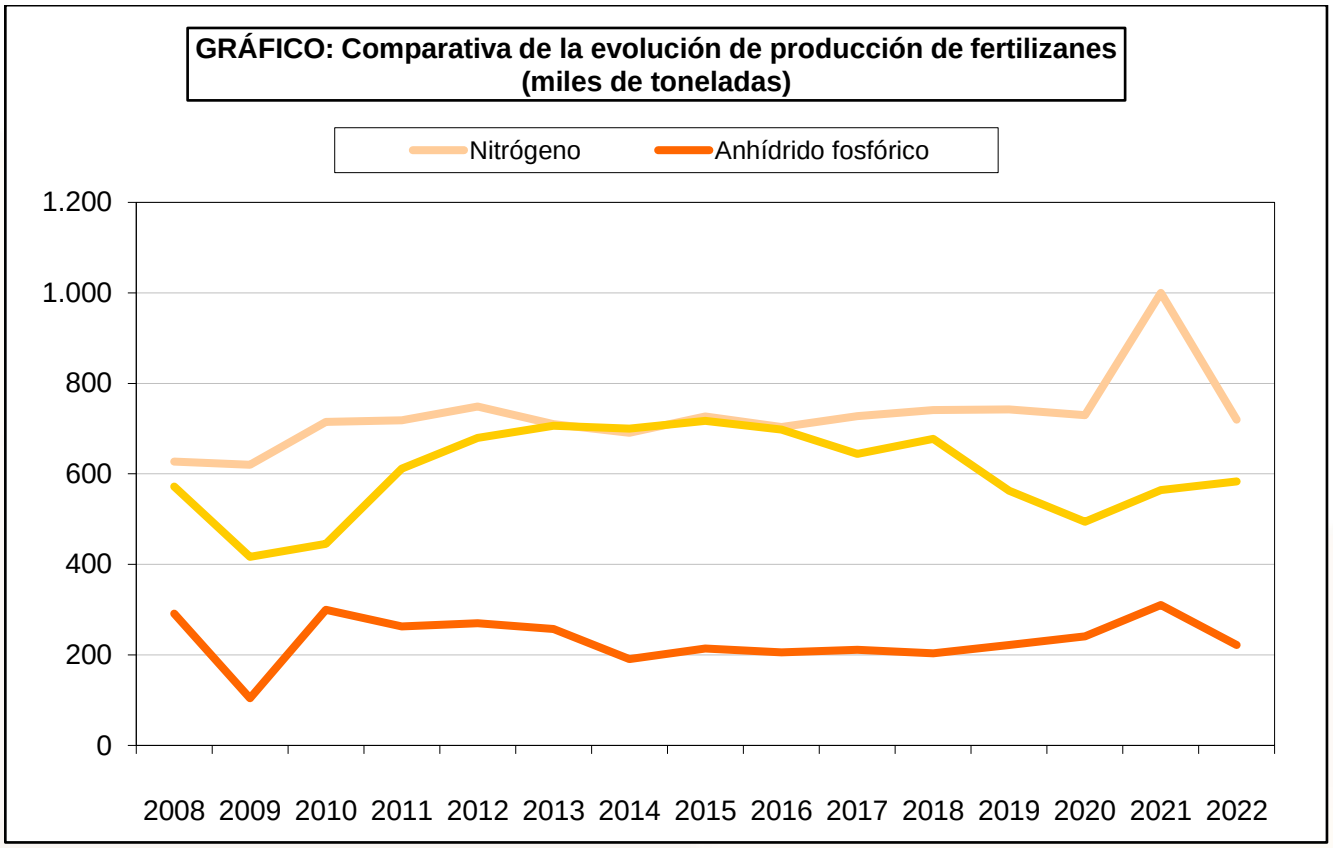

9.2.6. FERTILIZANTES: Serie histórica de los precios medios anuales pagados por los agricultores (euros/100 kg)

Clases de fertilizante	Contenido de elemento fertilizante	2014	2015	2016	2017	2018	2019	2021	2021	2022
NITROGENADOS	% N									
Nitrato amónico-cálcico	26	29,34	29,37	24,55	23,97	24,32	24,76	22,47	32,65	71,94
Nitrato amónico	33,5	38,94	39,32	36,59	34,36	32,60	33,99	33,79	42,98	78,87
Nitrosulfato amónico	26	32,44	32,80	30,22	28,59	27,20	29,08	26,25	36,03	72,15
Sulfato amónico	21	22,79	23,25	22,09	20,91	21,09	21,88	21,52	27,57	54,65
Urea	46	39,52	39,20	34,33	31,88	32,55	34,27	32,38	48,91	97,33
FOSFATADOS	% P2O5									
Superfosfato de cal	18	21,26	21,81	20,41	19,16	20,15	20,20	20,80	23,04	39,47
POTÁSICOS	% K2O									
Sulfato potásico	50	61,49	67,37	70,35	70,79	69,14	68,29	69,38	71,88	104,77
DAP (Fosfato diamónico)		43,59	51,18	47,11	44,31	42,68	44,42	38,82	55,93	98,95
COMPUESTOS	% N–P–K									
Compuestos	0–14–7	25,16	24,72	21,98	22,97					
Compuestos	8–15–15	32,83	33,05	30,89	28,33	28,72	30,38	29,40	35,32	63,90
Compuestos	8–24–8	39,48	40,57	34,23	31,17	31,00	31,82	30,18	37,23	65,16
Compuestos	9–18–27	38,77	39,70	39,96	37,37	36,76	37,71	36,63	43,77	77,39
Compuestos	12–24–8	38,59	40,22	36,20	37,20	38,02	35,21	33,16	44,65	74,01
Compuestos	15–15–15	39,78	40,60	37,40	34,62	34,74	35,92	33,75	41,74	73,12

9.2.7. FERTILIZANTES: Serie histórica del importe de los gastos de los agricultores en las diferentes clases de fertilizantes. Valores corrientes a precios básicos (millones de euros)
(Metodología SEC-95 hasta 2013 y SEC-2010 de 2014 en adelante)

Años	Abonos Simples				Abonos complejos	Enmiendas	Total
	Nitrogenados	Fosfatados	Potásicos	Total			
2013	769,74	79,27	110,67	959,68	806,67	185,77	1.952,11
2014	892,41	75,60	106,94	1.074,95	720,53	188,83	1.984,31
2015	849,28	107,68	117,99	1.074,95	739,07	190,78	2.004,80
2016	674,10	88,83	128,49	891,43	691,82	166,51	1.749,75
2017	690,21	81,09	134,89	906,18	686,53	167,51	1.760,22
2018	674,45	94,86	139,36	908,67	690,56	168,19	1.767,42
2019	669,36	86,54	120,59	876,48	777,52	173,95	1.827,95
2020	651,24	90,62	124,66	866,52	731,70	168,09	1.766,31
2021	876,56	62,14	144,91	1.083,60	807,82	198,92	2.090,34
2022 (A)	1.427,77	53,15	134,05	1.614,98	990,46	274,01	2.879,45
2023 (E)	1.233,04	45,90	115,77	1.394,71	855,38	236,64	2.486,73

(A) Avance.
(E) Estimación.

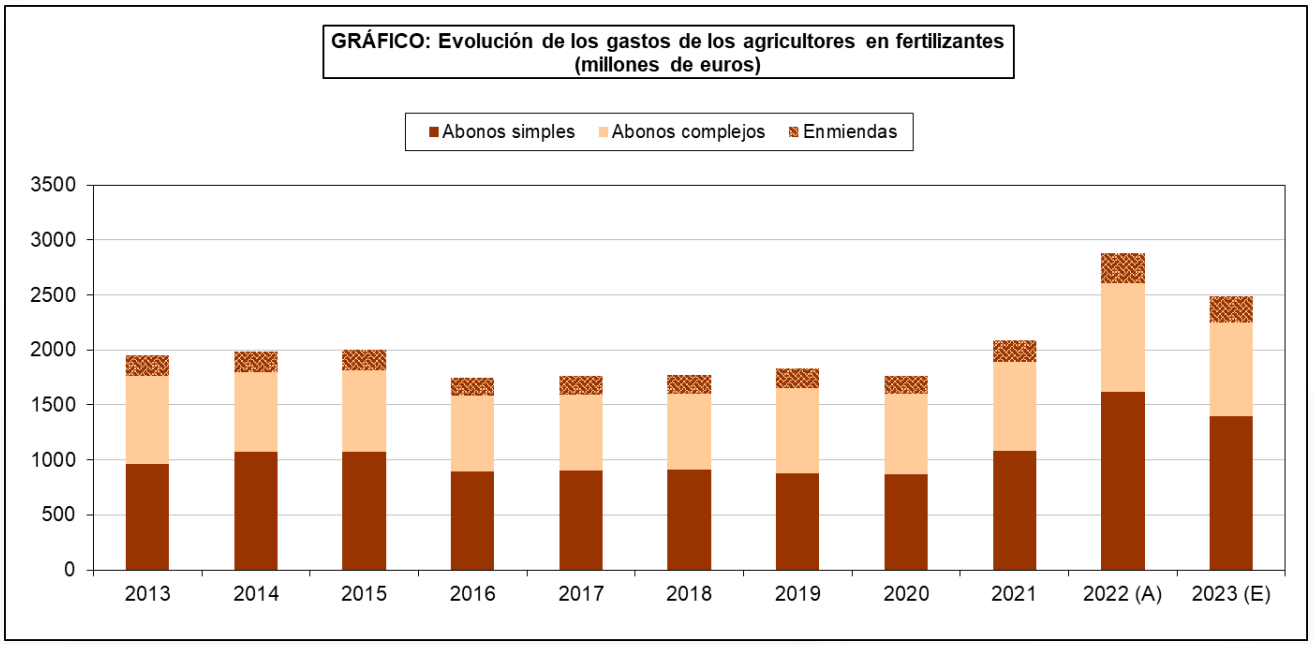

9.3.1. FITOSANITARIOS: Serie histórica del consumo según clases. Valores corrientes a precios básicos (millones de euros)
(Metodología SEC-95 hasta 2013 y SEC-2010 de 2014 en adelante)

Años	Insecticidas	Acaricidas	Nematicidas	Fungicidas	Herbicidas	Varios	Total
2013	215,34	20,22	29,23	208,88	309,41	74,35	857,44
2014	254,13	23,56	33,19	223,45	360,52	80,96	975,80
2015	275,03	25,27	35,93	231,93	384,15	83,96	1.036,27
2016	272,54	25,24	42,86	263,96	362,22	120,11	1.086,93
2017	286,79	26,38	45,60	265,62	361,33	125,00	1.110,71
2018	280,35	25,21	44,49	281,44	381,18	132,60	1.145,26
2019	310,46	27,91	50,22	280,89	391,04	134,89	1.195,41
2020	297,07	26,27	45,00	341,46	433,93	139,93	1.283,65
2021	312,43	29,97	44,00	370,04	453,49	151,12	1.361,05
2022 (A)	352,34	34,99	51,30	362,08	478,63	167,96	1.447,30
2023 (E)	349,13	34,67	50,83	358,78	474,27	166,43	1.434,11

(A) Avance.
(E) Estimación.

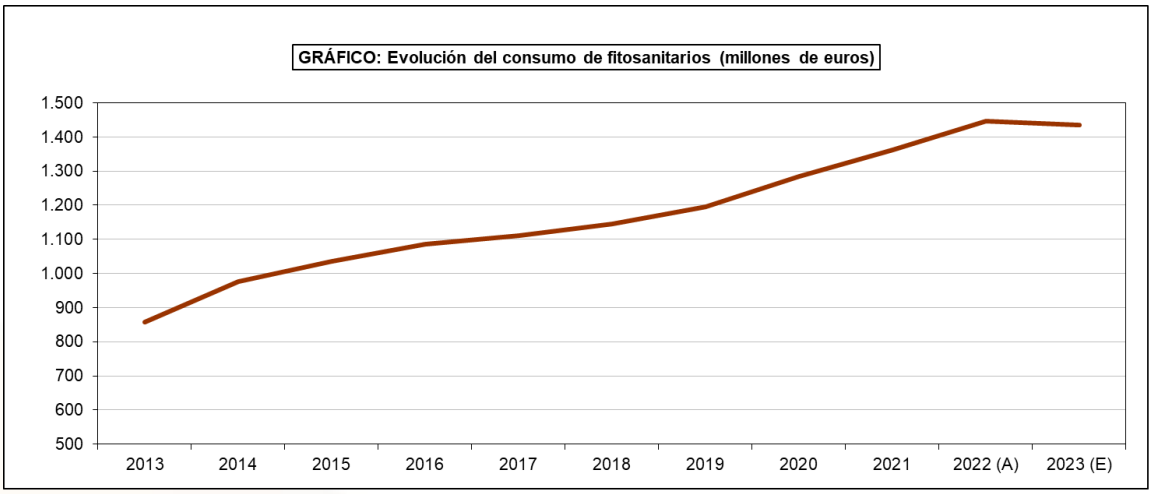

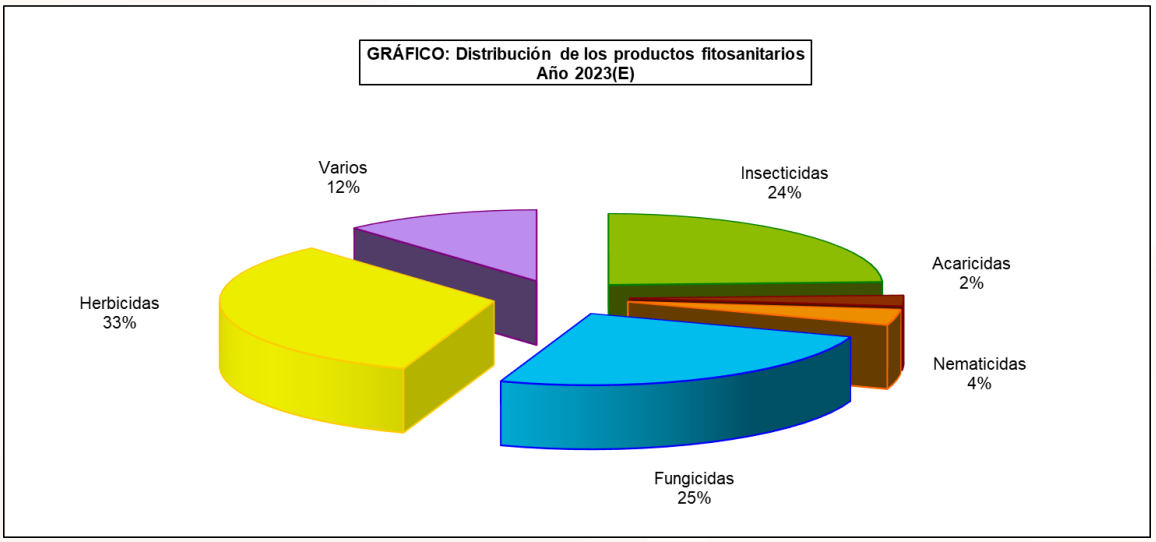

9.4.1. PIENSOS: Serie histórica de precios medios anuales pagados por los agricultores (euros/100 kg)

Clase de alimento	2014	2015	2016	2017	2018	2019	2021	2021	2022
PIENSOS SIMPLES									
Trigo (pienso)	21,45	21,14	19,01	20,07	20,96	21,56	22,10	26,38	37,66
Cebada (pienso)	18,26	19,38	17,51	17,64	19,20	19,36	19,16	24,82	36,19
Avena (pienso)	20,68	21,94	21,89	20,35	19,01	20,03	21,03	23,60	35,39
Maíz (pienso)	18,92	18,99	18,54	18,87	19,18	19,57	19,78	26,55	35,76
Salvado de trigo	20,36	22,18	22,93	23,20	22,37	22,11	25,56	28,06	38,90
Harina de soja	43,06	38,67	35,73	33,89	35,44	32,70	35,51	42,81	54,64
Pulpa de remolacha	24,07	21,92	22,25	22,99	23,49	24,13	24,58	28,38	40,35
Alfalfa deshidratada	22,62	20,29	21,41	23,55	24,48	25,25	23,26	23,18	30,03
PIENSOS COMPUESTOS									
Aves									
Pollitas cría-recría	37,53	36,81	34,21	32,89	33,35	33,21	33,67	38,65	52,43
Gallinas ponedoras	35,66	35,24	33,11	32,63	32,26	31,78	32,34	36,01	47,76
Pollos carne	36,47	36,40	34,52	33,01	33,43	33,00	33,91	39,17	51,15
Vacuno									
Lactoreemplazantes del 20% de proteínas	179,29	174,31	172,12	149,73	149,98	149,71	175,44	194,51	245,03
Terneros cría	31,10	29,90	28,86	28,66	30,25	30,29	30,78	34,88	45,79
Terneros recría/cebo	28,70	28,48	28,47	27,77	28,14	28,35	27,77	31,78	42,31
Concentrado vacuno de leche	31,61	31,14	29,63	29,19	29,45	29,70	30,50	33,72	43,43
Concentrado vacuno de carne	27,44	27,27	25,85	25,73	27,09	28,55	28,26	32,06	42,65
Ovino y caprino									
Corderos y chivos cría	34,61	33,88	31,37	30,75	32,00	31,83	31,42	37,28	49,46
Corderos y chivos recría/engorde	30,64	30,13	28,53	27,58	28,48	28,73	28,69	33,70	44,29
Ovejas y cabras lactantes	29,44	29,17	27,97	27,20	27,24	26,86	27,35	31,04	41,02
Porcino									
Lechones	38,55	38,08	35,48	35,53	36,26	36,22	35,77	40,52	52,96
Cerdos crecimiento y cebo	27,60	27,42	26,25	26,04	26,79	27,46	27,39	32,15	42,71
Cerdas gestación y lactación	27,69	27,36	26,05	25,96	26,48	27,27	26,91	31,59	42,47

9.4.2. PIENSOS: Serie histórica del importe. Valores corrientes a precios básicos (millones de euros)
(Metodología SEC-95 hasta 2013 y SEC-2010 de 2014 en adelante)

Años	Simples	Compuestos						Correctores	Total
		Bovino	Ovino y caprino	Porcino	Aves	Otros	Total		
2013	2382,97	1868,10	343,33	3638,74	2276,96	168,26	8295,39	54,96	10733,32
2014	2070,70	1735,06	323,70	3575,63	2216,61	157,79	8008,79	53,10	10132,59
2015	1973,77	1558,93	332,78	3865,31	2209,74	160,56	8127,32	53,88	10154,98
2016	2107,50	1585,27	357,70	4026,73	2195,51	143,00	8308,21	55,08	10470,80
2017	1730,26	1851,60	484,91	4522,40	2148,15	130,72	9137,78	60,58	10928,62
2018	2195,63	1999,34	505,43	4934,25	2261,93	133,76	9834,72	65,20	12095,55
2019	2065,58	2079,70	489,03	5052,46	2336,07	141,93	10099,19	66,96	12231,73
2020	2198,73	2034,19	549,80	5121,76	2390,06	131,84	10227,64	67,81	12494,18
2021	2127,80	2388,00	577,45	6281,45	2660,04	143,45	12050,40	79,89	14258,10
2022 (A)	2545,22	3050,46	745,09	8086,33	3637,00	168,37	15687,25	104,01	18336,48
2023 (E)	2494,28	2989,41	730,18	7924,49	3564,21	165,00	15373,29	101,92	17969,49

(A) Avance.
(E) Estimación.

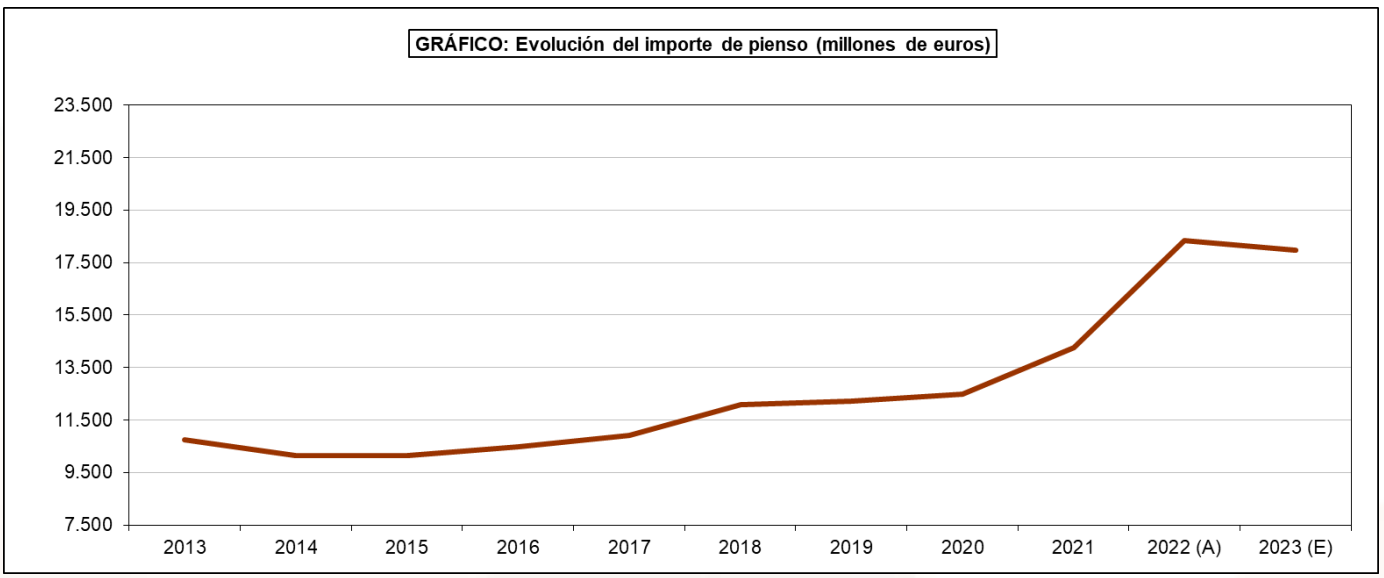

9.5.1. ENERGÍA: Serie histórica del gasto en combustibles y energía eléctrica en la explotación. Valores corrientes a precios básicos (millones de euros)
(Metodología SEC-95 hasta 2013 y SEC-2010 de 2014 en adelante)

Años	Energía eléctrica	Gasóleo	Lubricantes	Total
2013	628,02	1.275,79	74,64	1.978,46
2014	733,31	1.163,41	75,37	1.972,09
2015	915,50	926,35	75,22	1.917,07
2016	861,82	793,63	72,64	1.728,09
2017	922,73	871,30	70,82	1.864,86
2018	993,51	1.009,66	70,84	2.074,01
2019	965,96	1.071,53	71,16	2.108,65
2020	824,26	859,49	70,66	1.754,41
2021	1.258,46	1.035,83	74,10	2.368,39
2022 (A)	1.901,35	1.607,89	86,08	3.595,32
2023 (E)	1.288,90	1.089,97	58,35	2.437,23

(A) Avance.
(E) Estimación.

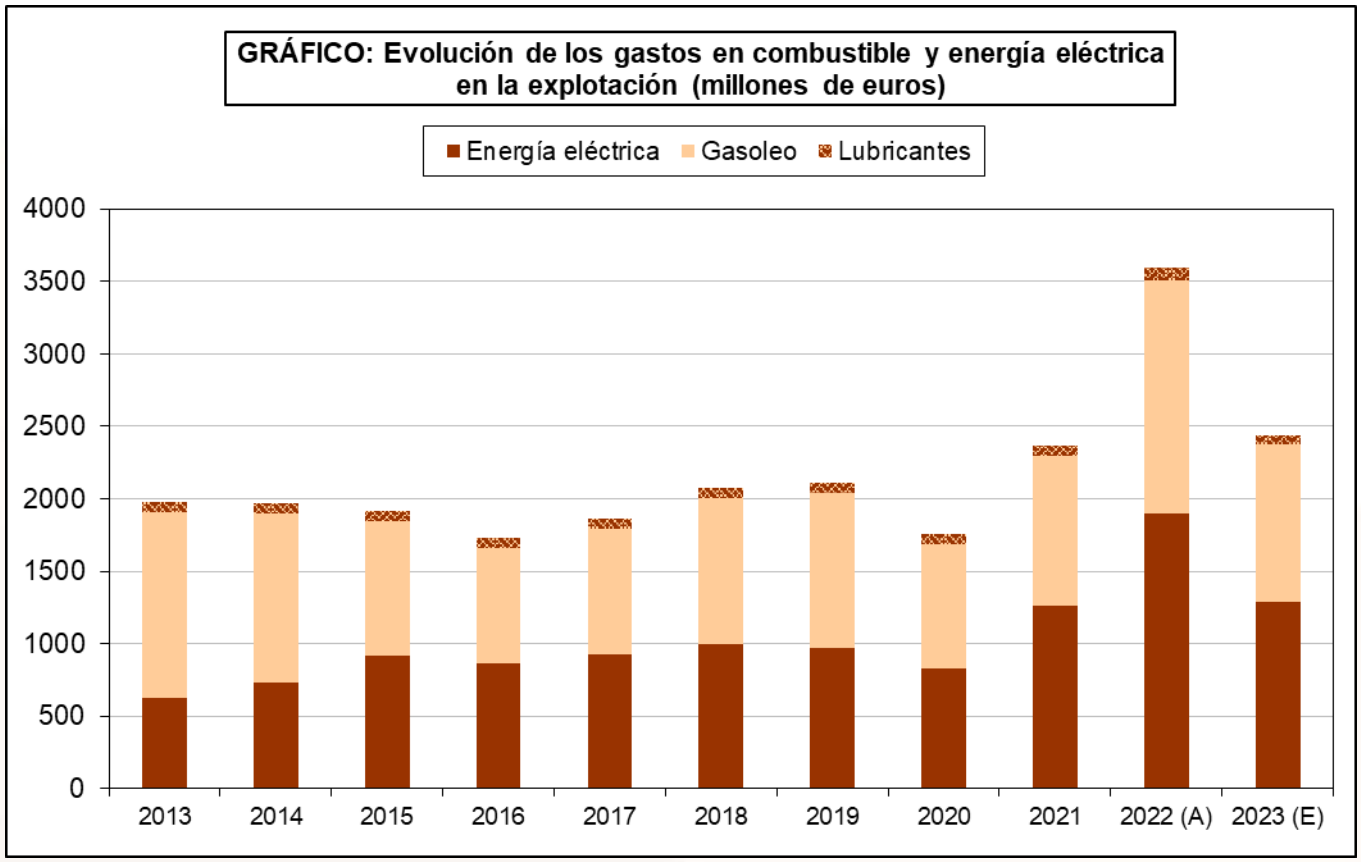

9.6.1. MAQUINARIA AGRÍCOLA: Serie histórica del censo de maquinaria automotriz
(a 31 de diciembre de cada año) (*)

Tipo de Maquinaria	2014	2015	2016	2017	2018	2019	2021	2021	2022	2023
Tractores de cadenas y otros	34.719	34.385	35.588	36.310	37.200	38.366	39.419	40.334	41.402	42.590
Tractores de ruedas	1.045.457	1.054.631	1.063.578	1.073.352	1.081.686	1.090.173	1.095.884	1.102.374	1.106.426	1.108.585
Motocultores	280.127	280.367	280.546	280.611	280.660	280.686	280.656	280.612	280.549	280.469
Cosechadoras de cereales	52.915	53.092	53.282	53.460	53.258	53.477	53.524	53.553	53.423	53.307
Cosechadoras para forraje	1.365	1.396	1.414	1.439	1.460	1.474	1.490	1.521	1.520	1.539
Cosechadoras de remolacha	996	997	998	993	993	982	982	972	965	958
Cosechadoras de hortalizas	898	818	969	1.023	1.059	1.083	1.098	1.105	1.121	1.143
Cosechadora de algodón	1.132	1.130	1.138	1.148	1.151	1.149	1.152	1.154	1.148	1.142
Cosechadoras de viñedo	1.980	2.122	2.314	2.449	2.624	2.818	3.013	3.243	3.448	3.589
Otras cosechadoras	1.825	2.058	2.214	2.401	2.659	2.930	3.123	3.321	3.511	3.707
Equipos de carga	5.808	6.397	7.069	7.853	8.845	9.934	10.909	11.870	12.793	13.626
Tractocarros	3.398	3.428	3.459	3.470	3.467	3.461	3.441	3.456	3.465	3.472
Otras automotrices	1.199	1.348	1.493	1.650	1.827	1.990	2.213	2.423	2.571	2.790

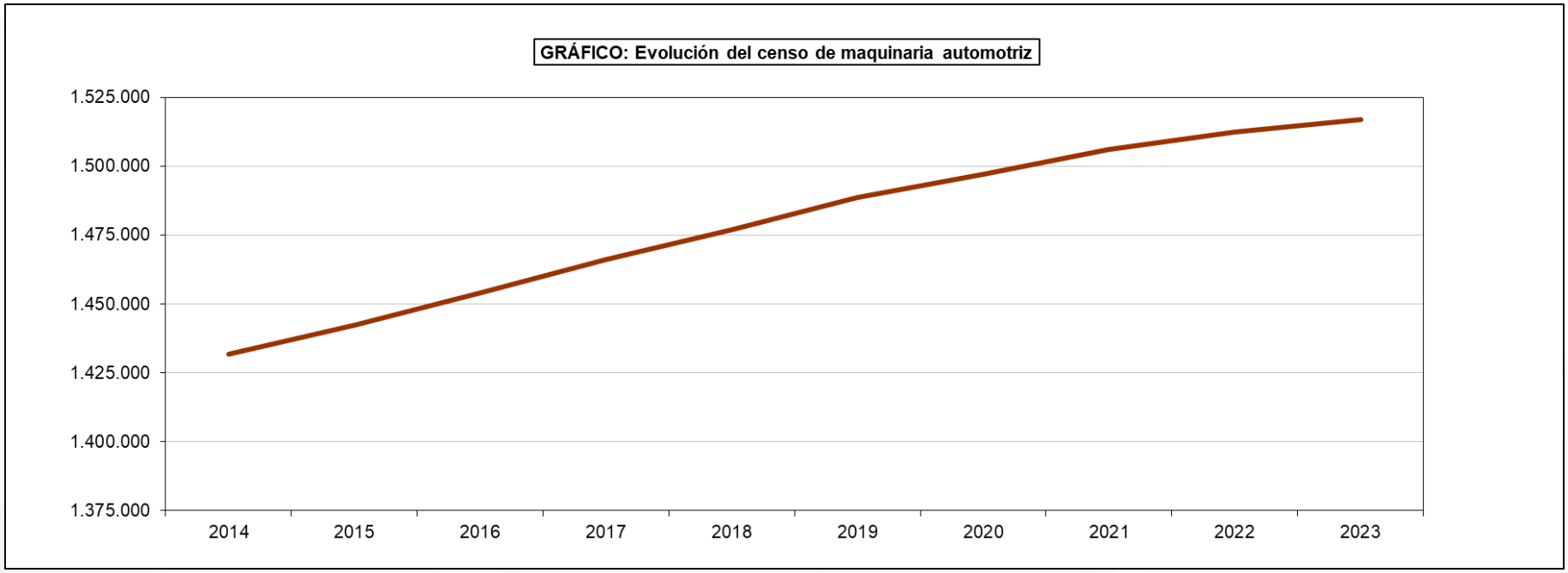

(*) Los datos recogidos corresponden a las inscripciones habidas en los Registros Oficiales de Maquinaria Agrícola (ROMA) regulados recientemente, mediante el Real Decreto 448/2021, de 10 de marzo, sobre caracterización y registro de la maquinaria agrícola., actualizando y complementando una antigua orden ministerial del año 1987.

9.6.2. TRACTORES, MOTOCULTORES Y COSECHADORAS DE CEREALES:

Serie histórica de inscripciones anuales de tractores, motocultores y cosechadoras de cereales (*)

Años	Tractores				Motocultores	Cosechadoras de cereales
	De ruedas		De cadenas y otros	Total		
	Nacionales	Importados				
2009	153	11.402	229	11.784	603	384
2010	121	10.217	210	10.548	463	336
2011	91	9.759	152	10.002	366	362
2012	71	8.475	109	8.655	315	380
2013	55	8.629	175	8.859	287	361
2014	73	9.698	233	10.004	248	360
2015	59	10.134	394	10.587	257	305
2016	31	10.906	512	11.449	209	302
2017	32	11.743	682	12.457	231	301
2018	25	10.448	860	11.333	204	284
2019	10	10.945	1.132	12.087	228	200
2020	1	9.572	1.047	10.620	150	215
2021	25	10.616	934	11.593	105	273
2022	37	9.053	1.110	10.200	101	190
2023	24	7.361	1.282	8.667	104	217

(*) Datos revisados desde 2006. En el apartado Motocultores se incluyen Motocultores, Motoazadas, Mosegadoras y otras.

GRÁFICO: Evolución de las inscripciones anuales de tractores, motocultores y cosechadoras de cereales

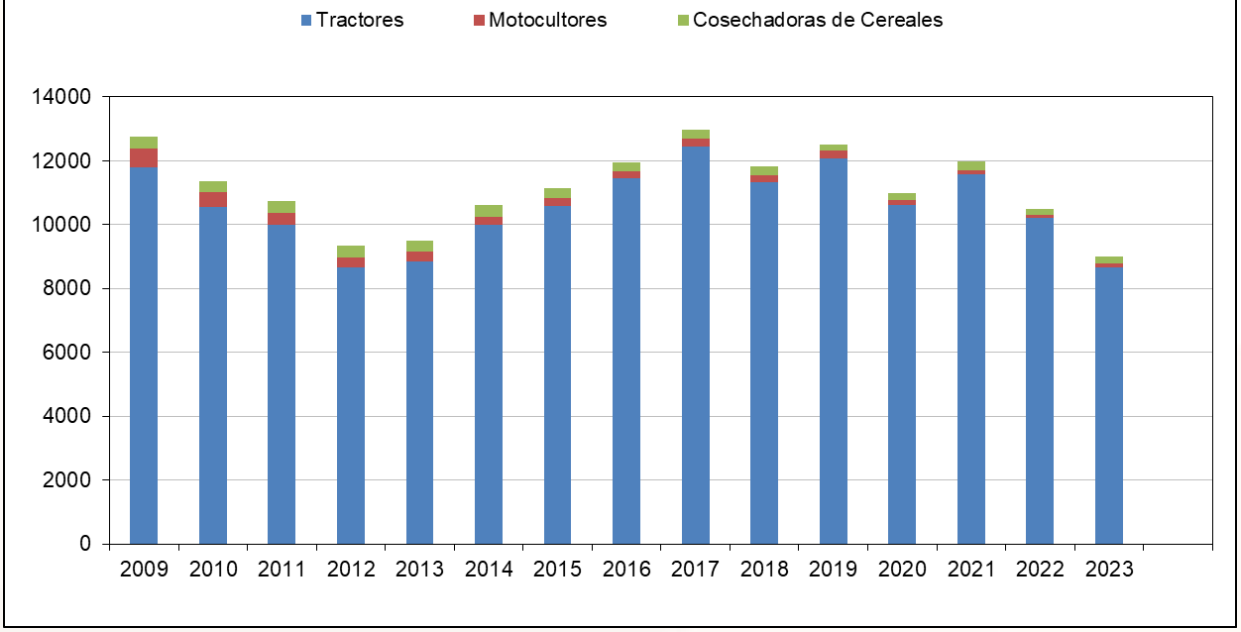

* Los datos recogidos corresponden a las inscripciones habidas en los Registros Oficiales de Maquinaria Agrícola (ROMA) regulados recientemente, mediante el Real Decreto 448/2021, de 10 de marzo, sobre caracterización y registro de la maquinaria agrícola, actualizando y complementando una antigua orden ministerial del año 1987.

9.6.3. TRACTORES, MOTOCULTORES Y COSECHADORAS DE CEREALES: Serie histórica de existencias de tractores, motocultores y cosechadoras de cereales (a 31 de diciembre de cada año) (*)

Años	Tractores		Motocultores		Cosechadoras de cereales (automotrices)	
	Número	CV	Número	CV	Número	CV
2009	1.038.726	66.977.545	281.873	3.589.056	52.042	5.834.690
2010	1.049.950	67.913.256	280.515	3.564.803	52.178	5.929.351
2011	1.058.414	68.448.849	279.105	3.538.303	52.301	6.056.073
2012	1.065.508	69.368.047	279.416	3.542.932	52.501	6.161.237
2013	1.072.372	70.265.302	279.766	3.546.668	52.693	6.268.242
2014	1.080.176	71.306.259	280.127	3.550.003	52.915	6.372.447
2015	1.089.016	72.461.556	280.367	3.551.840	53.092	6.467.950
2016	1.099.166	72.737.264	280.546	3.552.665	53.282	6.566.086
2017	1.109.662	74.022.027	280.611	3.503.537	53.460	6.578.498
2018	1.118.886	75.212.200	280.660	3.502.916	53.528	6.657.392
2019	1.128.539	76.495.842	280.686	3.501.953	53.477	6.704.710
2020	1.135.303	77.537.516	280.656	3.500.995	53.524	6.764.797
2021	1.142.708	78.654.253	280.612	3.497.039	53.553	6.849.557
2022	1.147.828	79.630.224	280.549	3.498.214	53.423	6.885.891
2023	1.151.175	59.911.720	280.469	2.607.205	53.307	5.162.171

* Los datos recogidos corresponden a las inscripciones habidas en los Registros Oficiales de Maquinaria Agrícola (ROMA) regulados recientemente, mediante el Real Decreto 448/2021, de 10 de marzo, sobre caracterización y registro de la maquinaria agrícola, actualizando y complementando una antigua orden ministerial del año 1987.

9.7.1. MANTENIMIENTO DE MATERIAL: Serie histórica de gastos. Valores corrientes a precios básicos (millones de euros)
(Metodología SEC-95 hasta 2013 y SEC-2010 de 2014 en adelante)

Años	Materiales y pequeñas herramientas	Mantenimiento y reparaciones		
		Neumáticos	Reparaciones	Total
2013	392,03	324,02	817,56	1.141,58
2014	385,62	322,97	821,38	1.144,34
2015	396,48	288,13	816,59	1.104,72
2016	452,75	286,10	804,29	1.090,39
2017	406,11	285,61	805,28	1.090,89
2018	441,24	289,27	815,61	1.104,88
2019	420,76	288,37	848,59	1.136,97
2020	454,27	297,21	872,61	1.169,82
2021	474,54	300,87	900,93	1.201,79
2022 (A)	513,10	314,19	964,30	1.278,49
2023 (E)	489,49	338,09	1.112,48	1.450,57

(A) Avance.
(E) Estimación.
(Nota: a partir de 2014 los materiales y pequeñas herramientas se contabilizan dentro del consumo intermedio "Otros bienes y servicios" del las CEA)

GRÁFICO: Evolución de los gastos en mantenimiento y reparaciones (millones de euros)

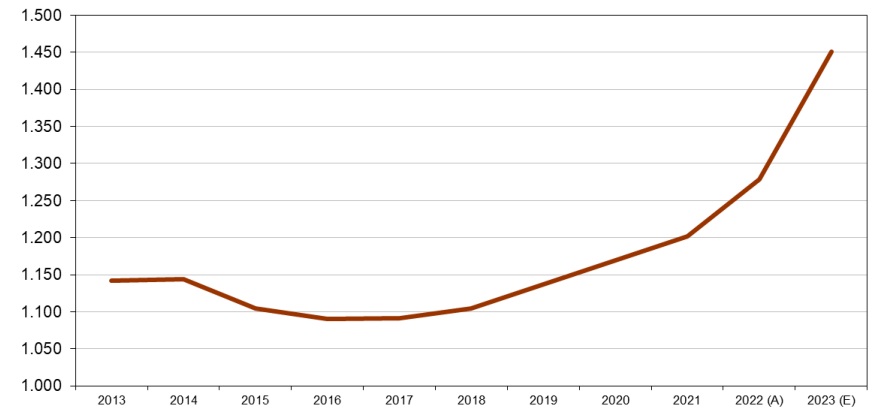

GRÁFICO: Distribución de los gastos en mantenimiento de material. Año 2023 (E) (datos provisionales)

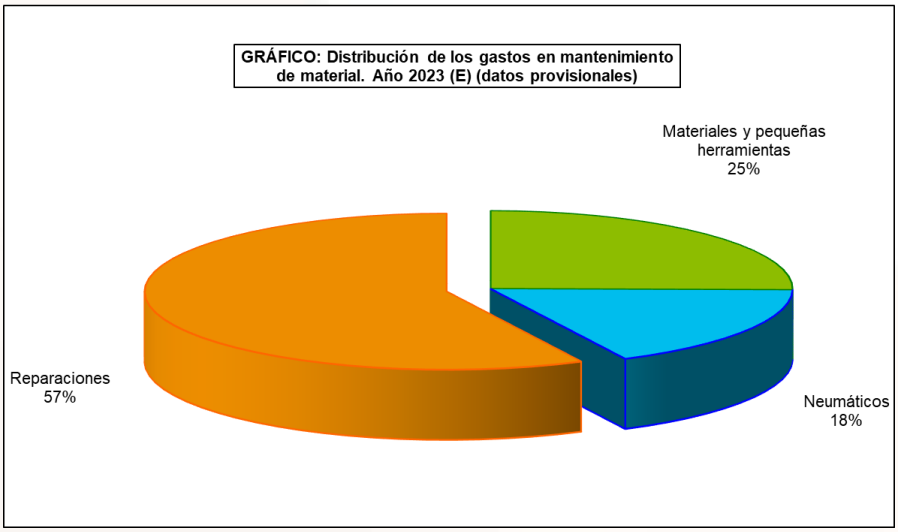

9.8.1. AMORTIZACIONES: Serie histórica del importe de las amortizaciones de bienes de equipo, construcciones y plantaciones de la explotación agrícola.

Valores corrientes a precios básicos (millones de euros)

(Metodología SEC-95 hasta 2013 y SEC-2010 de 2014 en adelante)

Años	Bienes de equipo	Construcciones	Plantaciones	Total
2013	3.225,67	475,97	1.319,87	5.021,52
2014	3.254,81	479,30	1.416,93	5.151,04
2015	3.251,46	477,01	1.438,88	5.167,35
2016	3.175,45	468,86	1.493,21	5.137,52
2017	3.181,84	477,44	1.529,90	5.189,17
2018	3.226,28	486,14	1.639,05	5.351,47
2019	3.336,63	496,82	1.629,06	5.462,51
2020	3.404,30	489,19	1.637,24	5.530,73
2021	3.494,82	519,40	1.697,80	5.712,02
2022 (A)	3.750,37	591,09	1.758,49	6.099,95
2023 (E)	4.292,05	615,17	1.883,15	6.790,37

(A) Avance.
(E) Estimación.

GRÁFICO: Evolución del importe de las amortizaciones (millones de euros)

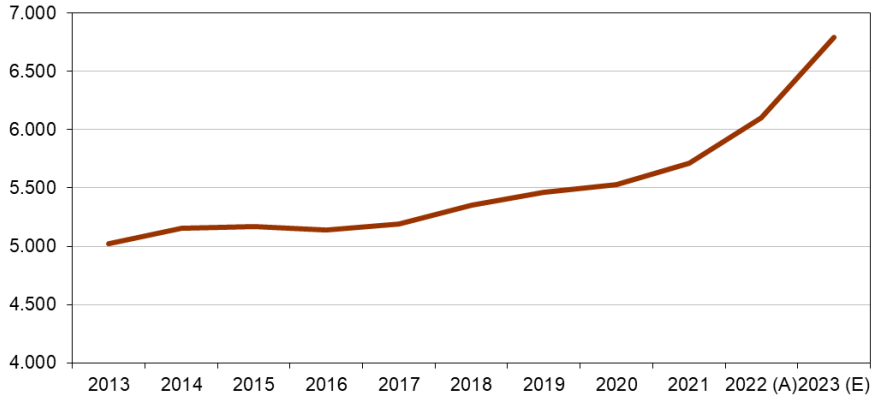

GRÁFICO: Distribución del importe de las amortizaciones. Año 2023 (E)

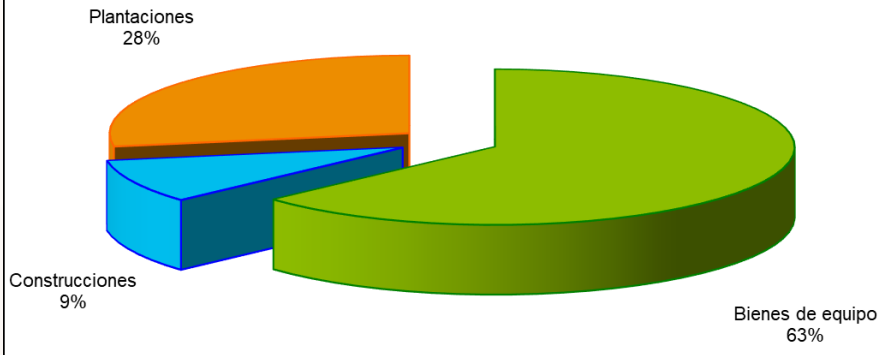

9.9.1. MANTENIMIENTO DE EDIFICIOS: Serie histórica del importe.
Valores corrientes a precios básicos (millones de euros)
(Metodología SEC-95 hasta 2013 y SEC-2010 de 2014 en adelante)

Años	Bodegas	Almazaras	Construcciones ganaderas	Silos y almacenes	Otros	Total
2013	72,60	11,82	253,21	75,15	102,61	515,39
2014	72,68	11,92	254,93	75,76	103,59	518,89
2015	72,76	11,85	253,76	75,31	102,83	516,51
2016	71,45	11,63	249,65	73,77	101,17	507,67
2017	72,91	11,81	254,29	74,93	103,04	516,98
2018	74,38	12,04	258,98	76,11	104,94	526,44
2019	75,85	12,31	265,14	77,82	106,84	537,98
2020	74,54	12,12	261,02	76,82	105,17	529,67
2021	78,77	12,90	277,36	81,77	111,48	562,29
2022 (A)	89,65	14,68	315,68	93,07	126,88	639,97
2023 (E)	93,31	15,28	328,54	96,86	132,05	666,04

(A) Avance.
(E) Estimación.

GRÁFICO: Evolución del importe de mantenimiento de edificios (millones de euros)

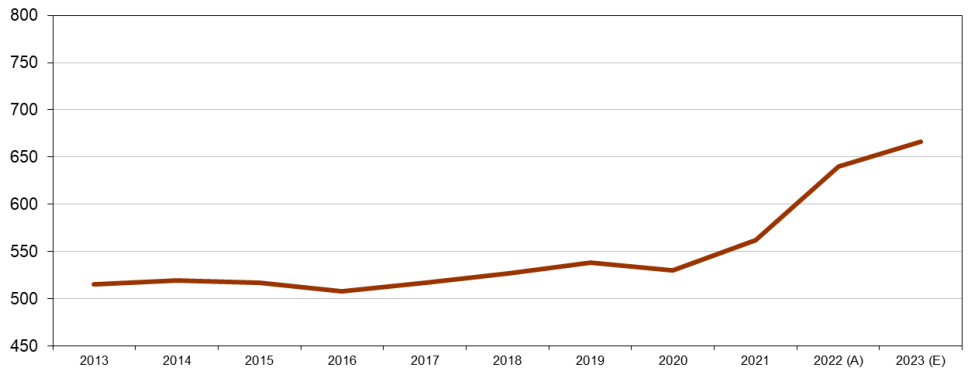

GRÁFICO: Distribución del importe de mantenimiento de edificios. Año 2023 (E)

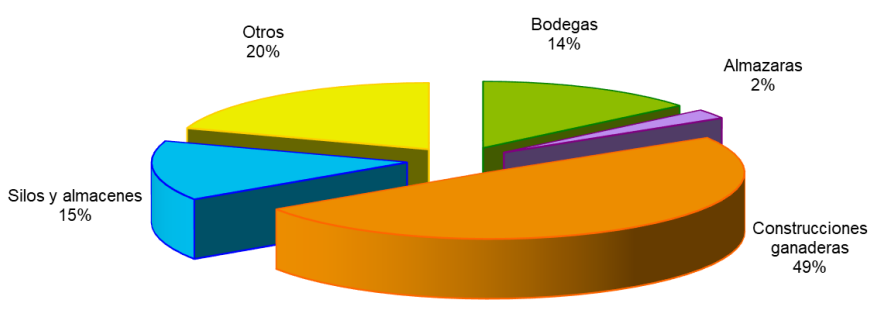

9.10.1. SUPERFICIES DEDICADAS A CULTIVOS FORZADOS: Análisis provincial de la estimación al final de la campaña (miles de m^2)

Provincias y Comunidades Autónomas	Acolchado			Enarenado			Túneles			Instalac. Fijas		
	19/20	20/21	21/22	19/20	20/21	21/22	19/20	20/21	21/22	19/20	20/21	21/22
A Coruña	1,45	1,45	1,42	–	–	–	0,01	0,01	0,01	1,52	1,52	1,52
Lugo	0,06	0,06	0,06	–	–	–	0,05	0,05	0,05	0,18	0,18	0,18
Ourense	0,26	0,26	0,26	–	–	–	0,01	0,01	0,01	0,37	0,37	0,37
Pontevedra	1,30	1,30	1,29	–	–	–	0,06	0,06	0,06	1,48	1,49	1,49
GALICIA	**3,09**	**3,08**	**3,04**	**–**	**–**	**–**	**0,13**	**0,13**	**0,13**	**3,55**	**3,56**	**3,56**
P. DE ASTURIAS	**390**	**390**	**390**	**–**	**–**	**–**	**–**	**–**	**–**	**1.070**	**1.090**	**1.250**
CANTABRIA	**–**	**–**	**–**	**–**	**–**	**–**	**–**	**55**	**63**	**210**	**354**	**347**
Álava	2	2	2	–	–	–	140	143	139	30	26	26
Guipúzcoa	166	161	157	–	–	–	573	579	584	151	151	155
Vizcaya	114	111	108	–	–	–	1.161	1.144	1.153	469	479	471
PAÍS VASCO	**283**	**275**	**266**	**–**	**–**	**–**	**1.875**	**1.867**	**1.876**	**651**	**657**	**653**
NAVARRA	**43.960**	**43.770**	**37.970**	**–**	**–**	**–**	**1.337**	**1.337**	**1.322**	**4.009**	**3.503**	**3.949**
LA RIOJA	**2.400**	**2.100**	**2.350**	**–**	**–**	**–**	**255**	**245**	**250**	**380**	**380**	**380**
Huesca	–	–	–	–	–	53	254	289	139	133	184	315
Teruel	–	–	–	–	–	–	6	6	7	85	50	60
Zaragoza	3.116	4.097	4.203	–	–	–	581	537	626	729	711	765
ARAGÓN	**3.116**	**4.097**	**4.203**	**–**	**–**	**53**	**841**	**832**	**771**	**948**	**945**	**1.139**

9.10.1. SUPERFICIES DEDICADAS A CULTIVOS FORZADOS: Análisis provincial de la estimación al final de la campaña (miles de m^2)

Provincias y Comunidades Autónomas	Acolchado			Enarenado			Túneles			Instalac. Fijas		
	19/20	20/21	21/22	19/20	20/21	21/22	19/20	20/21	21/22	19/20	20/21	21/22
Barcelona	1.393	1.508	1.392	–	–	–	539	490	454	4.880	4.897	4.985
Girona	75	82	73	–	–	–	365	293	293	547	439	439
Lleida	120	108	85	–	–	–	5	5	5	530	540	400
Tarragona	8.230	7.494	7.734	–	–	–	558	284	211	372	426	317
CATALUÑA	**9.818**	**9.192**	**9.285**	**–**	**–**	**–**	**1.467**	**1.072**	**963**	**6.330**	**6.302**	**6.141**
BALEARES	**387**	**760**	**737**	**–**	**–**	**–**	**963**	**450**	**512**	**710**	**790**	**699**
Ávila	–	–	4	–	–	–	15	14	8	537	551	595
Burgos	496	438	270	–	–	–	–	–	–	131	131	138
León	230	312	408	–	–	–	–	–	–	1.127	257	230
Palencia	–	–	–	–	–	–	–	–	–	233	243	243
Salamanca	40	39	270	–	–	–	30	30	32	109	113	90
Segovia	190	240	260	–	–	–	530	430	390	90	90	90
Soria	710	460	460	–	–	–	90	140	70	181	37	17
Valladolid	525	525	1.050	–	–	–	–	–	–	232	222	222
Zamora	–	–	–	–	–	–	–	–	–	320	310	320
CASTILLA Y LEÓN	**2.191**	**2.014**	**2.722**	**–**	**–**	**–**	**665**	**614**	**500**	**2.958**	**1.953**	**1.945**
MADRID	**3.130**	**3.240**	**2.140**	**–**	**–**	**–**	**450**	**–**	**–**	**924**	**924**	**1.060**
Albacete	220	300	400	–	–	–	70	930	2.500	800	850	880
Ciudad Real	77.720	78.160	73.700	–	–	–	43	43	41	168	168	168
Cuenca (1)	40	45	49	–	–	–	22	23	25	34	39	44
Guadalajara	6	10	10	–	–	–	10	14	14	5	5	5
Toledo	4.894	7.328	5.403	–	–	–	42	44	440	329	268	193
CASTILLA-LA MANCHA	**82.880**	**85.843**	**79.562**	**–**	**–**	**–**	**186**	**1.053**	**3.020**	**1.336**	**1.331**	**1.290**

9.10.1. SUPERFICIES DEDICADAS A CULTIVOS FORZADOS: Análisis provincial de la estimación al final de la campaña (miles de m^2)

Provincias y Comunidades Autónomas	Acolchado			Enarenado			Túneles			Instalac. Fijas		
	19/20	20/21	21/22	19/20	20/21	21/22	19/20	20/21	21/22	19/20	20/21	21/22
Alicante	15.100	14.462	13.106	–	–	–	8.660	8.175	7.225	25.560	25.184	25.384
Castellón	14.950	15.290	12.870	–	–	–	5.750	6.020	6.850	5.460	5.500	7.410
Valencia	16.236	16.746	16.966	–	–	–	6.521	6.838	6.862	5.570	5.865	6.384
C. VALENCIANA	**46.286**	**46.498**	**42.942**	**–**	**–**	**–**	**20.931**	**21.033**	**20.937**	**36.590**	**36.549**	**39.178**
R. DE MURCIA	**143.840**	**167.950**	**183.540**	**–**	**–**	**–**	**–**	**–**	**–**	**75.266**	**72.364**	**76.094**
Badajoz	6.540	4.890	3.930	–	–	–	20	20	20	1.265	1.804	1.696
Cáceres	5.990	4.990	5.070	–	–	–	10	10	10	550	649	701
EXTREMADURA	**12.530**	**9.880**	**9.000**	**–**	**–**	**–**	**30**	**30**	**30**	**1.815**	**2.452**	**2.396**
Almería	2.490	2.490	8.680	2.500	2.000	1.500	30.070	37.070	38.170	323.510	328.380	304.070
Cádiz	4.080	4.080	4.250	1.250	1.125	1.125	4.085	4.085	3.930	9.270	9.120	10.440
Córdoba	6.720	6.260	4.520	–	–	–	–	–	–	360	270	330
Granada	4.376	4.573	15.728	1.003	1.050	525	667	698	1.540	36.677	38.333	38.333
Huelva	157.820	159.120	159.770	–	–	–	152.220	152.600	153.570	150	160	170
Jaén	75	623	576	–	–	–	25	11	35	384	415	552
Málaga	6.800	2.040	2.040	140	126	113	–	–	–	7.770	7.680	7.710
Sevilla	23.300	27.409	15.640	–	–	–	1.000	446	210	2.940	3.020	3.020
ANDALUCÍA	**205.661**	**206.595**	**211.204**	**4.893**	**4.301**	**3.264**	**188.067**	**194.910**	**197.455**	**381.061**	**387.378**	**364.625**
Las Palmas	545	508	503	33.565	25.651	29.944	–	–	–	23.845	22.152	22.667
S. C. Tenerife	2.158	1.940	1.437	12.087	12.634	10.984	–	–	–	36.847	36.224	35.424
CANARIAS	**2.703**	**2.448**	**1.940**	**45.652**	**38.285**	**40.928**	**–**	**–**	**–**	**60.692**	**58.376**	**58.091**
ESPAÑA	**562.660**	**588.134**	**588.255**	**50.545**	**42.586**	**44.244**	**217.198**	**223.627**	**227.699**	**578.501**	**578.905**	**559.240**

9.11.1. AGRICULTURA ECOLÓGICA: Serie histórica de la producción agrícola ecológica

Año	Superficie (ha)	Operadores (*)
2007	988.323	20.171
2008	1.317.752	23.473
2009	1.602.868	27.627
2010	1.650.866	27.767
2011	1.845.039	32.837
2012	1.808.492	32.724
2013	1.659.916	33.704
2014	1.710.493	33.539
2015	1.968.570	37.870
2016	2.018.802	39.744
2017	2.082.173	41.871
2018	2.246.475	44.282
2019	2.354.916	47.108
2020	2.437.891	50.047
2021	2.635.442	58.485
2022	2.675.331	60.621

Fuente: Subdirección General de la Calidad Alimentaria y de Laboratorios Agroalimentarios. (*) Operadores (NIF)= Productores, elaboradores y comercializadores.

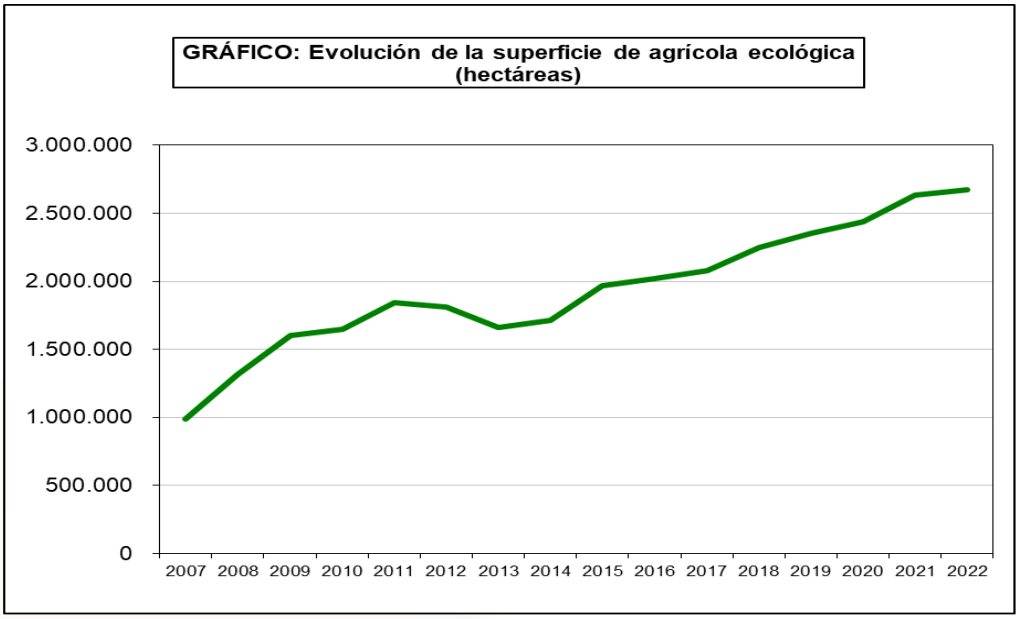

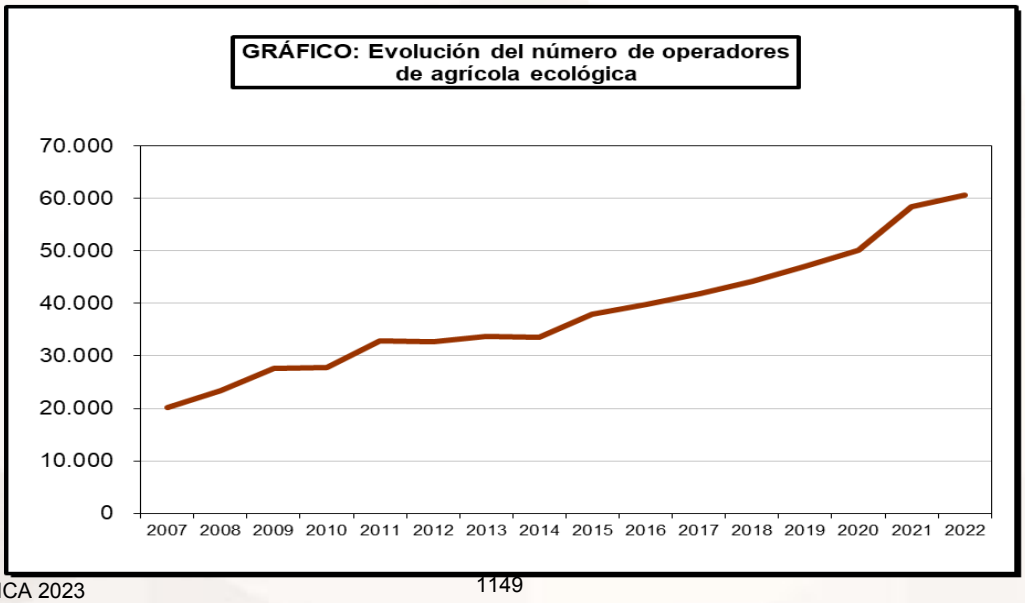

9.11.2. AGRICULTURA ECOLÓGICA: Serie histórica del número de operadores según tipo

Año	Productores	Elaboradores / Transformadores
2007	18.226	2.061
2008	21.291	2.168
2009	25.291	2.465
2010	27.877	2.747
2011	32.206	2.729
2012	30.462	2.790
2013	30.502	2.842
2014	30.602	3.082
2015	34.673	3.492
2016	36.207	3.810
2017	37.712	4.297
2018	39.505	4.627
2019	41.838	5.230
2020	44.493	5.561
2021	53.029	5.921
2022	56.024	5.773

Fuente: Subdirección General de la Calidad Alimentaria y de Laboratorios Agroalimentarios.

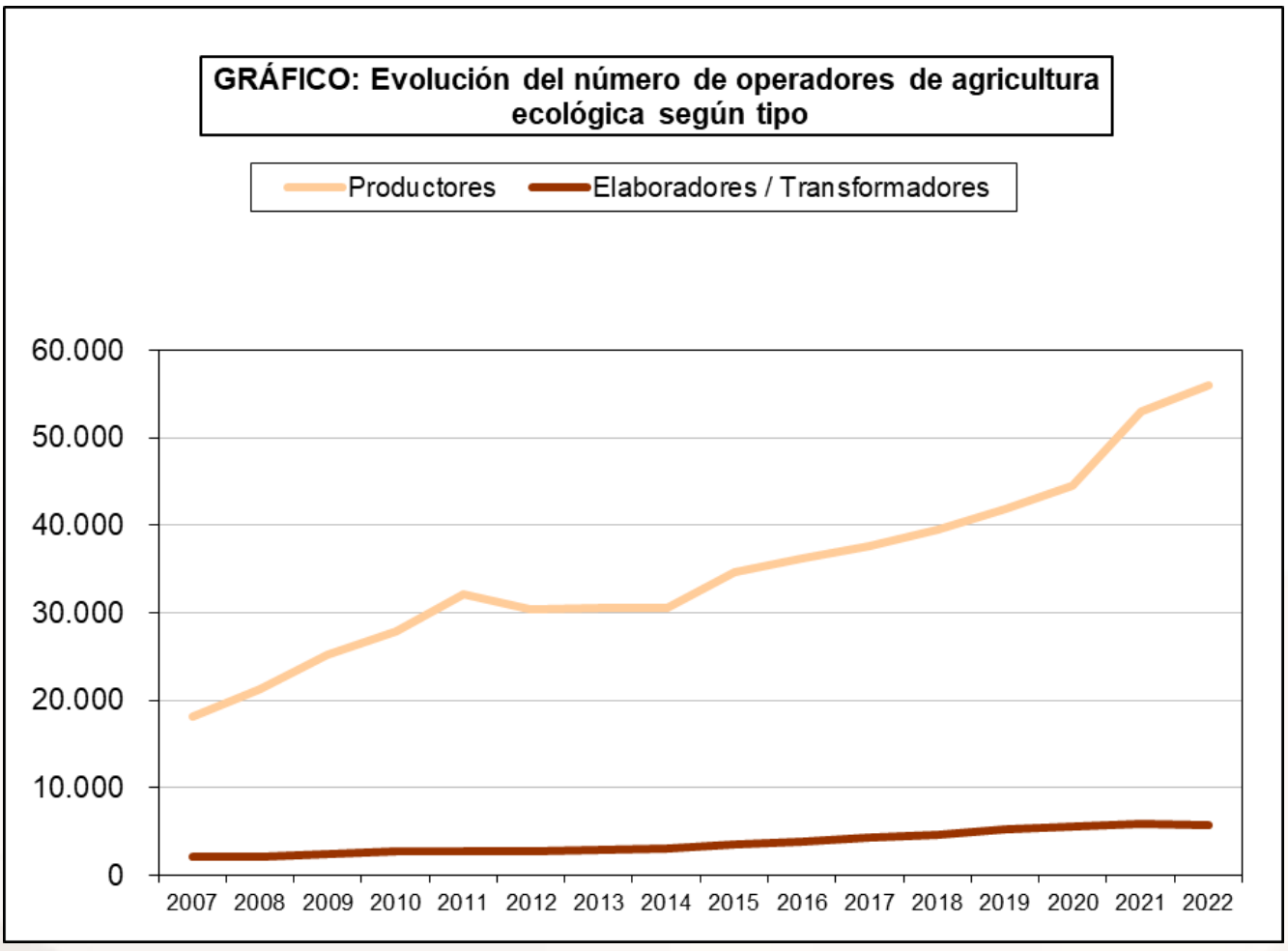

9.11.3. SUPERFICIE DE AGRICULTURA ECOLÓGICA: Análisis provincial según tipo de cultivo o aprovechamiento, 2022 (hectáreas)

Provincias y Comunidades Autónomas	Cereales para la producción de grano	Legumbres secas y proteaginosas para la producción de grano	Tubérculos y raíces	Cultivos industriales	Cítricos	Frutales	Vid	Olivar	Frutos secos
A Coruña	21,21	-	13,12	7,86	0,76	107,48	0,33	-	28,67
Lugo	193,67	-	20,45	10,37	8,32	141,18	5,90	19,72	2.152,62
Ourense	112,30	-	1,89	2,64	-	38,67	53,37	13,61	159,11
Pontevedra	2,35	-	2,38	0,41	3,93	146,58	18,08	148,98	77,04
GALICIA	**329,53**	**-**	**37,83**	**21,28**	**13,01**	**433,91**	**77,68**	**182,31**	**2.417,44**
P. DE ASTURIAS	**51,88**	**11,35**	**2,13**	**0,39**	**3,91**	**387,12**	**1,62**	**0,04**	**42,60**
CANTABRIA	**-**	**4,74**	**0,31**	**0,72**	**2,28**	**19,37**	**3,72**	**-**	**29,72**
Álava	230,87	44,69	25,75	40,09	-	31,34	1.210,25	25,52	10,53
Guipúzcoa	0,84	-	0,18	-	-	301,63	17,55	2,05	35,34
Vizcaya	-	-	-	-	0,40	50,73	11,70	-	2,99
PAÍS VASCO	**231,71**	**44,69**	**25,93**	**40,09**	**0,40**	**383,70**	**1.239,50**	**27,57**	**48,86**
NAVARRA	**5.582,78**	**339,38**	**36,42**	**187,34**	**0,02**	**279,95**	**1.654,58**	**877,79**	**683,71**
LA RIOJA	**135,98**	**19,95**	**2,22**	**1,25**	**-**	**175,31**	**2.017,34**	**774,41**	**1.380,53**
Huesca	2.063,89	348,38	5,78	65,87	-	346,29	255,81	571,82	994,07
Teruel	6.496,69	408,41	169,64	1.207,80	-	12,62	294,67	7.224,48	4.725,71
Zaragoza	19.928,17	882,61	16,07	158,51	-	502,66	2.118,35	1.081,51	3.959,60
ARAGÓN	**28.488,75**	**1.639,40**	**191,49**	**1.432,18**	**-**	**861,57**	**2.668,83**	**8.877,81**	**9.679,38**

Provincias y Comunidades Autónomas	Cereales para la producción de grano	Legumbres secas y proteaginosas para la producción de grano	Tubérculos y raíces	Cultivos industriales	Cítricos	Frutales	Vid	Olivar	Frutos secos
Barcelona	2.418,59	204,80	29,58	99,60	1,74	98,21	14.818,63	539,66	169,20
Girona	1.681,61	176,14	30,03	327,88	-	126,01	929,84	415,27	66,24
Lleida	2.962,59	351,28	14,21	88,30	-	1.204,12	2.739,22	5.037,58	1.496,08
Tarragona	699,13	108,95	33,08	20,70	284,48	214,33	10.594,74	3.808,88	2.579,23
CATALUÑA	**7.761,92**	**841,17**	**106,90**	**536,48**	**286,22**	**1.642,67**	**29.082,43**	**9.801,39**	**4.310,75**
BALEARES	**4.941,15**	**1.093,73**	**7,31**	**62,88**	**72,55**	**203,76**	**1.185,88**	**1.375,99**	**3.677,07**
Ávila	857,87	264,03	0,02	116,88	-	12,25	199,11	98,49	45,47
Burgos	1.293,79	931,56	13,27	285,25	-	3,96	3.169,10	-	120,76
León	907,81	339,06	7,16	83,34	-	3,53	430,13	8,37	96,04
Palencia	751,30	300,75	11,89	74,65	-	2,98	11,16	-	30,44
Salamanca	643,41	241,50	1,38	180,18	-	8,67	50,32	115,47	214,70
Segovia	1.135,49	717,22	131,49	423,57	-	0,19	596,41	0,19	254,72
Soria	1.631,24	674,55	56,75	655,88	-	2,29	131,20	-	13,86
Valladolid	2.765,92	1.385,57	4,69	1.081,98	-	3,65	6.184,51	471,89	2.633,10
Zamora	4.745,98	1.689,23	2,64	2.254,39	-	4,62	1.339,27	77,71	488,65
CASTILLA Y LEÓN	**14.732,81**	**6.543,48**	**229,28**	**5.156,12**	**-**	**42,14**	**12.111,21**	**772,12**	**3.897,75**
MADRID	**684,82**	**103,24**	**21,34**	**52,26**	**0,03**	**4,34**	**603,50**	**4.143,30**	**234,41**
Albacete	12.758,24	4.015,50	0,65	5.407,34	-	333,49	18.731,55	7.856,08	36.498,19
Ciudad Real	21.326,91	2.221,33	2,29	306,43	-	3,86	17.889,25	26.155,89	17.226,08
Cuenca	4.516,73	1.437,99	3,46	1.604,44	-	5,08	13.871,65	6.956,33	12.605,33
Guadalajara	2.921,21	1.455,05	1,71	1.820,71	-	5,55	164,75	4.137,09	347,73
Toledo	25.144,06	4.309,18	2,19	751,39	-	11,10	13.635,28	29.769,54	17.582,92
CASTILLA-LA MANCHA	**66.667,15**	**13.439,05**	**10,30**	**9.890,32**	**-**	**359,08**	**64.292,48**	**74.874,94**	**84.260,24**

Provincias y Comunidades Autónomas	Cereales para la producción de grano	Legumbres secas y proteaginosas para la producción de grano	Tubérculos y raíces	Cultivos industriales	Cítricos	Frutales	Vid	Olivar	Frutos secos
Alicante	1.492,65	-	0,37	86,89	4.265,00	266,47	2.441,82	3.671,87	7.525,72
Castellón	387,76	-	8,25	11,84	326,24	42,12	61,56	1.079,77	1.276,43
Valencia	2.577,36	-	8,53	137,55	1.523,50	356,96	14.875,61	2.446,82	8.468,09
C. VALENCIANA	**4.457,76**	**-**	**17,15**	**236,28**	**6.114,74**	**665,55**	**17.378,98**	**7.198,46**	**17.270,25**
R. DE MURCIA	**13.685,46**	**128,00**	**156,73**	**2.079,58**	**6.168,95**	**1.215,96**	**13.648,99**	**6.162,82**	**51.769,65**
Badajoz	6.191,08	730,49	0,01	104,65	35,53	922,49	1.755,07	24.665,77	1.628,73
Cáceres	313,74	40,43	0,10	0,60	2,37	157,65	251,86	5.355,52	823,35
EXTREMADURA	**6.504,82**	**770,92**	**0,11**	**105,25**	**37,90**	**1.080,14**	**2.006,92**	**30.021,29**	**2.452,08**
Almería	5.992,40	522,42	0,07	229,51	2.600,31	164,71	172,08	3.204,38	36.383,38
Cádiz	18.297,40	3.827,25	235,15	3.737,23	524,07	69,31	550,78	5.717,10	510,00
Córdoba	29.150,46	1.602,83	21,28	87,01	921,77	188,17	120,21	38.782,29	1.253,54
Granada	19.876,71	1.666,32	0,87	1.437,29	45,72	354,88	328,21	12.171,87	61.777,46
Huelva	2.464,89	937,82	21,75	194,42	2.096,12	247,82	37,96	6.420,51	2.449,32
Jaén	1.766,81	162,26	0,79	8,88	0,04	43,44	12,64	14.692,29	1.593,23
Málaga	1.635,04	929,44	18,42	215,83	3.625,84	212,42	171,14	7.277,85	2.577,61
Sevilla	9.247,85	1.805,93	185,50	1.139,36	3.260,40	204,73	96,99	28.971,14	1.343,41
ANDALUCÍA	**88.431,56**	**11.454,28**	**483,82**	**7.049,53**	**13.074,27**	**1.485,49**	**1.490,01**	**117.237,43**	**107.887,96**
Las Palmas	7,79	0,93	24,38	0,38	19,87	22,41	218,34	46,93	20,57
S. C. Tenerife	24,81	0,29	5,95	5,16	26,53	30,22	251,56	3,96	23,11
CANARIAS	**32,59**	**1,22**	**30,33**	**5,55**	**46,40**	**52,63**	**469,90**	**50,89**	**43,68**
ESPAÑA	**242.720,67**	**36.434,59**	**1.359,60**	**26.857,49**	**25.820,68**	**9.292,69**	**149.933,57**	**262.378,56**	**290.086,04**

Fuente: Subdirección General de la Calidad Alimentaria y de Laboratorios Agroalimentarios.

9.11.4. SUPERFICIE DE AGRICULTURA ECOLÓGICA: Análisis provincial según tipo de cultivo o aprovechamientos 2022 (hectáreas) (conclusión)

Provincias y Comunidades Autónomas	Total hortalizas frescas y fresas *	Setas cultivadas	Bayas cultivadas	Plataneras y subtropicales	Total de pastos y prados permanentes	Barbecho
A Coruña	51,97	-	93,21	7,14	2.592,30	12,13
Lugo	24,76	-	33,24	0,95	11.962,77	57,41
Ourense	10,30	-	25,09	-	5.721,66	25,24
Pontevedra	29,84	-	14,60	34,44	1.077,04	6,88
GALICIA	**116,87**	**-**	**166,14**	**42,54**	**21.353,78**	**101,66**
P. DE ASTURIAS	**31,83**	**4,94**	**111,16**	**110,61**	**8.673,37**	**10,02**
CANTABRIA	**32,87**	**3,33**	**92,00**	**7,97**	**3.224,27**	**-**
Álava	85,29	-	4,03	0,01	2.513,76	56,17
Guipúzcoa	72,46	-	4,89	2,32	1.594,44	2,53
Vizcaya	76,75	0,50	7,41	12,24	1.512,73	3,47
PAÍS VASCO	**234,50**	**0,50**	**16,33**	**14,57**	**5.620,93**	**62,17**
NAVARRA	**479,78**	**-**	**1,85**	**42,13**	**12.886,75**	**5.654,46**
LA RIOJA	**46,27**	**1,82**	**-**	**0,27**	**902,72**	**77,41**
Huesca	25,25	-	0,69	38,94	2.642,77	1.045,13
Teruel	17,55	-	-	1,40	11.141,54	3.964,84
Zaragoza	848,83	-	0,01	20,76	11.984,34	17.310,02
ARAGÓN	**891,64**	**-**	**0,70**	**61,10**	**25.768,64**	**22.319,99**

Provincias y Comunidades Autónomas	Total hortalizas frescas y fresas *	Setas cultivadas	Bayas cultivadas	Plataneras y subtropicales	Total de pastos y prados permanentes	Barbecho
Barcelona	268,66	0,13	0,49	4,16	19.045,78	1.026,34
Girona	144,10	0,01	1,86	4,06	41.715,84	317,63
Lleida	186,83	-	1,05	115,46	107.669,72	790,15
Tarragona	296,46	-	1,34	14,38	2.199,07	3.286,30
CATALUÑA	**896,05**	**0,14**	**4,74**	**138,06**	**170.630,41**	**5.420,42**
BALEARES	**234,73**	**-**	**0,07**	**96,96**	**318,24**	**1.847,86**
Ávila	55,51	-	2,99	7,57	2.529,37	117,12
Burgos	15,63	-	0,19	-	4.438,20	380,73
León	4,34	-	0,92	0,05	7.445,77	422,78
Palencia	10,13	0,68	-	-	2.053,34	60,80
Salamanca	2,27	-	1,48	0,27	3.739,81	155,00
Segovia	143,83	-	13,08	-	1.043,34	640,32
Soria	13,08	-	25,49	-	1.082,53	297,34
Valladolid	121,96	0,01	0,01	0,02	752,02	472,63
Zamora	381,66	-	1,50	-	1.992,93	1.506,81
CASTILLA Y LEÓN	**748,40**	**0,69**	**45,66**	**7,91**	**25.077,31**	**4.053,53**
MADRID	**24,45**	**-**	**3,59**	**2,66**	**-**	**328,23**
Albacete	1.159,56	-	0,88	47,31	14.906,95	10.842,56
Ciudad Real	837,05	-	-	10,24	14.379,11	17.940,23
Cuenca	200,68	7,93	3,58	0,53	405,55	1.725,65
Guadalajara	103,53	0,05	-	0,04	1.718,01	1.287,75
Toledo	328,96	-	0,01	135,84	11.412,98	20.472,30
CASTILLA-LA MANCHA	**2.629,77**	**7,98**	**4,47**	**193,96**	**42.822,61**	**52.268,48**

Fuente: Subdirección General de la Calidad Alimentaria y de Laboratorios Agroalimentarios.

* Incluye hortalizas de hoja y tallo, coles, hortalizas cultivadas por el fruto, hortalizas de bulbo y tubérculos, leguminosas de verdeo, y otras.

Provincias y Comunidades Autónomas	Total hortalizas frescas y fresas *	Setas cultivadas	Bayas cultivadas	Plataneras y subtropicales	Total de pastos y prados permanentes	Barbecho
Alicante	703,01	0,01	0,13	297,80	-	72,56
Castellón	88,16	-	-	51,83	-	21,02
Valencia	318,86	0,01	0,19	1.007,18	-	133,72
C. VALENCIANA	**1.110,03**	**0,02**	**0,32**	**1.356,81**	**-**	**227,29**
R. DE MURCIA	**4.672,87**	**-**	**-**	**49,50**	**-**	**14.211,88**
Badajoz	386,22	-	6,89	958,04	7.083,80	3.431,75
Cáceres	79,23	0,03	10,69	323,27	2.618,76	289,87
EXTREMADURA	**465,45**	**0,03**	**17,58**	**1.281,31**	**9.702,56**	**3.721,62**
Almería	5.445,91	-	0,55	48,50	14.817,19	6.779,49
Cádiz	847,81	0,18	0,03	966,99	158.437,58	4.294,55
Córdoba	2.692,61	0,05	-	15,69	135.393,35	34.545,72
Granada	1.843,29	317,16	95,78	1.165,47	69.044,51	16.495,39
Huelva	373,05	-	1.159,29	275,34	183.993,12	3.381,46
Jaén	38,18	0,40	0,01	0,91	103.962,65	2.523,70
Málaga	233,87	-	0,01	2.925,16	34.721,07	725,23
Sevilla	1.005,62	0,02	10,66	24,09	138.231,82	4.604,29
ANDALUCÍA	**12.480,33**	**317,81**	**1.266,33**	**5.422,15**	**838.601,29**	**73.349,84**
Las Palmas	119,97	0,03	0,69	300,40	105,26	544,79
S. C. Tenerife	164,68	0,07	1,25	764,22	3.931,59	1.506,01
CANARIAS	**284,65**	**0,10**	**1,95**	**1.064,62**	**4.036,85**	**2.050,80**
ESPAÑA	**25.380,47**	**337,37**	**1.732,89**	**9.893,11**	**1.169.619,73**	**185.705,66**

9.11.5. GANADERÍA ECOLÓGICA: Análisis provincial del número de explotaciones según tipos de animales, 2022

Provincias y Comunidades Autónomas	Vacuno		Ovino		Caprino		Porcino	Aves de corral			Équidos	Apicultura	Conejos	Otros	Total
								Carne		Huevos					
	Carne	Leche	Carne	Leche	Carne	Leche		Pollos	Otras	Gallinas puesta					
A Coruña	32	37	2	-	2	-	2	8	-	7	-	2	-	-	92
Lugo	188	65	29	-	8	-	8	18	-	10	9	12	-	-	347
Ourense	63	4	11	-	4	1	4	5	-	1	-	18	-	-	111
Pontevedra	12	16	1	-	1	-	2	2	-	9	1	3	-	-	47
GALICIA	**295**	**122**	**43**	**-**	**15**	**1**	**16**	**33**	**-**	**27**	**10**	**35**	**-**	**-**	**597**
P. DE ASTURIAS	**178**	**47**	**26**	**2**	**14**	**1**	**-**	**-**	**-**	**3**	**17**	**9**	**1**	**-**	**298**
CANTABRIA	**64**	**29**	**9**	**-**	**2**	**-**	**-**	**1**	**1**	**5**	**19**	**7**	**-**	**-**	**137**
Álava	19	-	5	1	-	1	1	-	-	2	10	1	-	-	40
Guipúzcoa	18	4	10	7	3	1	1	1	-	7	6	4	-	-	62
Vizcaya	24	5	8	3	1	-	1	-	-	10	5	1	-	1	59
PAÍS VASCO	**61**	**9**	**23**	**11**	**4**	**2**	**3**	**1**	**-**	**19**	**21**	**6**	**-**	**1**	**161**
NAVARRA	**44**	**3**	**38**	**8**	**14**	**4**	**-**	**1**	**-**	**10**	**43**	**6**	**1**	**-**	**172**
LA RIOJA	**-**	**-**	**-**	**-**	**-**	**-**	**1**	**-**	**-**	**-**	**-**	**3**	**-**	**-**	**4**
Huesca	4	-	2	1	-	-	-	-	-	6	-	1	-	-	14
Teruel	6	-	13	2	2	1	-	-	-	2	-	1	-	-	27
Zaragoza	5	-	10	1	-	-	1	-	-	7	-	-	-	-	24
ARAGÓN	**15**	**-**	**25**	**4**	**2**	**1**	**1**	**-**	**-**	**15**	**-**	**2**	**-**	**-**	**65**

Provincias y Comunidades Autónomas	Vacuno		Ovino		Caprino		Porcino	Aves de corral			Équidos	Apicultura	Conejos	Otros	Total
								Carne		Huevos					
	Carne	Leche	Carne	Leche	Carne	Leche		Pollos	Otras	Gallinas puesta					
Barcelona	112	6	17	2	16	9	5	29	4	22	5	4	-	-	231
Girona	195	9	38	5	21	2	4	8	1	30	51	6	-	1	371
Lleida	284	2	46	-	33	6	6	7	-	10	64	3	-	-	461
Tarragona	2	-	5	-	4	2	6	2	-	9	1	4	-	-	35
CATALUÑA	**593**	**17**	**106**	**7**	**74**	**19**	**21**	**46**	**5**	**71**	**121**	**17**	**-**	**1**	**1.098**
BALEARES	**51**	**3**	**150**	**2**	**8**	**7**	**31**	**7**	**3**	**47**	**2**	**8**	**-**	**2**	**321**
Ávila	10	-	1	-	-	-	2	1	1	4	-	1	-	-	20
Burgos	6	-	4	1	-	2	-	1	-	2	1	5	-	-	22
León	16	-	4	-	-	1	-	-	-	2	-	29	-	-	52
Palencia	-	-	5	-	-	-	-	1	-	1	-	1	-	-	8
Salamanca	12	-	2	1	-	-	-	-	-	1	-	4	-	1	21
Segovia	9	-	3	1	-	-	-	1	-	2	-	3	-	-	19
Soria	-	-	1	-	1	-	-	-	-	-	-	1	-	-	3
Valladolid	3	2	-	-	-	-	2	1	-	5	-	-	-	-	13
Zamora	7	-	3	2	1	1	1	1	-	1	-	5	-	1	23
CASTILLA Y LEÓN	**63**	**2**	**23**	**5**	**2**	**4**	**5**	**6**	**1**	**18**	**1**	**49**	**-**	**2**	**181**
MADRID	**11**	**1**	**1**	**-**	**1**	**1**	**-**	1158	**-**	**-**	**1**	**-**	**9**	**-**	**-**	**25**

9.11.5. GANADERÍA ECOLÓGICA: Análisis provincial del número de explotaciones según tipos de animales, 2022

Provincias y Comunidades Autónomas	Vacuno		Ovino		Caprino		Porcino	Aves de corral			Équidos	Apicultura	Conejos	Otros	Total
								Carne		Huevos					
	Carne	Leche	Carne	Leche	Carne	Leche		Pollos	Otras	Gallinas puesta					
Albacete	5	2	26	6	23	16	1	-	-	-	3	3	-	-	85
Ciudad Real	40	-	31	4	4	-	-	-	-	-	-	5	-	-	84
Cuenca	-	-	4	-	1	-	-	-	-	3	-	-	-	-	8
Guadalajara	57	-	2	-	1	-	1	-	-	-	-	8	-	-	69
Toledo	91	-	47	2	3	2	-	1	-	8	1	3	-	-	158
CASTILLA-LA MANCHA	**193**	**2**	**110**	**12**	**32**	**18**	**2**	**1**	**-**	**11**	**4**	**19**	**-**	**-**	**404**
Alicante	-	-	2	-	2	-	-	-	-	3	-	2	-	1	10
Castellón	8	-	2	-	-	-	-	-	-	-	1	2	-	-	13
Valencia	-	-	1	-	3	-	-	-	-	5	-	3	-	-	12
C. VALENCIANA	**8**	**-**	**5**	**-**	**5**	**-**	**-**	**-**	**-**	**8**	**1**	**7**	**-**	**1**	**35**
R. DE MURCIA	**1**	**-**	**-**	**-**	**-**	**2**	**1**	**-**	**-**	**-**	**-**	**7**	**-**	**-**	**11**
Badajoz	95	-	86	2	19	3	5	-	-	-	18	3	-	-	231
Cáceres	66	-	23	1	2	2	7	2	-	6	6	5	-	-	120
EXTREMADURA	**161**	**-**	**109**	**3**	**21**	**5**	**12**	**2**	**-**	**6**	**24**	**8**	**-**	**-**	**351**

Provincias y Comunidades Autónomas	Vacuno		Ovino		Caprino		Porcino	Aves de corral			Équidos	Apicultura	Conejos	Otros	Total
								Carne		Huevos					
	Carne	Leche	Carne	Leche	Carne	Leche		Pollos	Otras	Gallinas puesta					
Almería	1	-	27	-	20	6	-	-	-	5	-	8	-	-	67
Cádiz	915	-	69	8	11	35	10	-	-	1	3	13	-	-	1.065
Córdoba	630	-	522	6	16	10	23	-	-	6	7	9	-	-	1.229
Granada	22	-	161	2	79	16	1	-	-	5	-	7	-	-	293
Huelva	784	-	288	11	35	24	30	-	-	1	130	30	-	-	1.333
Jaén	98	-	297	19	156	29	2	-	-	1	10	8	-	-	620
Málaga	71	-	60	2	7	13	4	-	-	7	4	10	-	-	178
Sevilla	296	-	265	3	10	10	7	-	3	5	19	18	-	-	636
ANDALUCÍA	**2.817**	**-**	**1.689**	**51**	**334**	**143**	**77**	**-**	**3**	**31**	**173**	**103**	**-**	**-**	**5.421**
Las Palmas	1	-	1	3	-	4	3	4	-	16	-	5	-	-	37
S. C. Tenerife	3	2	-	4	-	9	1	-	1	31	-	24	-	-	75
CANARIAS	**4**	**2**	**1**	**7**	**-**	**13**	**4**	**4**	**1**	**47**	**-**	**29**	**-**	**-**	**112**
ESPAÑA	**4.559**	**237**	**2.358**	**112**	**528**	**221**	**174**	**102**	**14**	**319**	**436**	**324**	**2**	**7**	**9.393**

Fuente: Subdirección General de la Calidad Alimentaria y de Laboratorios Agroalimentarios.

9.11.6. GANADERÍA ECOLÓGICA: Análisis provincial del número de cabezas de ganado / colmenas ecológicas, 2022

Provincias y Comunidades Autónomas	Vacuno		Ovino		Caprino		Porcino	Aves de corral			Équidos	Apicultura nº de colmenas	Conejos	Otros (*)
								Carne		Huevos				
	Carne	Leche	Carne	Leche	Carne	Leche		Pollos	Otras	Gallinas puesta				
A Coruña	788	2.215	18	-	9	-	45	36.401	-	32.637	-	262	-	-
Lugo	6.996	2.979	2.516	-	467	-	2.337	216.814	-	48.251	277	11.331	-	-
Ourense	3.553	86	1.344	-	323	84	4.471	76.430	-	35	-	4.093	-	-
Pontevedra	454	501	17	-	18	-	2.680	11.820	-	111.151	3	493	-	-
GALICIA	**11.791**	**5.781**	**3.895**	**-**	**817**	**84**	**9.533**	**341.465**	**-**	**192.074**	**280**	**16.179**	**-**	**-**
P. DE ASTURIAS	**9.311**	**2.385**	**1.357**	**190**	**1.347**	**51**	**252**	**-**	**-**	**8.811**	**224**	**1.457**	**-**	**-**
CANTABRIA	**3.386**	**1.143**	**164**	**-**	**234**	**-**	**-**	**435**	**30**	**1.950**	**390**	**1.300**	**-**	**-**
Álava	1.471	-	665	206	-	61	4	-	-	4.550	282	51	-	-
Guipúzcoa	546	149	387	1.283	55	57	3	200	-	9.332	79	578	-	-
Vizcaya	798	216	262	754	13	-	25	-	-	17.886	78	250	-	1.950
PAÍS VASCO	**2.815**	**365**	**1.314**	**2.243**	**68**	**118**	**32**	**200**	**-**	**31.768**	**439**	**879**	**-**	**1.950**
NAVARRA	**1.950**	**112**	**2.218**	**1.415**	**586**	**117**	**-**	**7.300**	**-**	**30.620**	**1.542**	**1.361**	**-**	**-**
LA RIOJA	**-**	**-**	**-**	**-**	**-**	**-**	**952**	**-**	**-**	**-**	**-**	**695**	**-**	**-**

Provincias y Comunidades Autónomas	Vacuno		Ovino		Caprino		Porcino	Aves de corral			Équidos	Apicultura nº de colmenas	Conejos	Otros (*)
								Carne		Huevos				
	Carne	Leche	Carne	Leche	Carne	Leche		Pollos	Otras	Gallinas puesta				
Huesca	440	-	284	617	-	-	-	-	-	22.726	-	148	-	-
Teruel	566	-	5.095	732	92	1.008	-	-	-	22.627	-	95	-	-
Zaragoza	312	-	4.079	1.181	-	-	1.484	-	-	138.349	-	-	-	-
ARAGÓN	**1.318**	**-**	**9.458**	**2.530**	**92**	**1.008**	**1.484**	**-**	**-**	**183.702**	**-**	**243**	**-**	**-**
Barcelona	7.831	546	5.141	359	510	2.753	769	51.078	4.721	41.189	62	295	-	-
Girona	17.597	684	6.231	2.241	1.088	515	367	31.564	1.986	80.878	1.353	442	-	2.770
Lleida	25.827	615	32.948	-	2.625	1.615	3.138	6.244	-	13.054	2.594	435	-	-
Tarragona	56	-	1.880	-	1.168	372	6.205	1.157	-	82.347	12	473	-	-
CATALUÑA	**51.311**	**1.845**	**46.200**	**2.600**	**5.391**	**5.255**	**10.479**	**90.043**	**6.707**	**217.468**	**4.021**	**1.645**	**-**	**2.770**
BALEARES	**423**	**55**	**18.068**	**714**	**211**	**423**	**1.088**	**6.888**	**32**	**11.540**	**34**	**259**	**-**	**2.850**
Ávila	422	-	76	-	-	-	3.105	2.000	692	5.862	-	650	-	-
Burgos	590	-	2.033	580	-	1.130	-	130	-	760	97	1.065	-	-
León	502	-	64	-	-	305	-	-	-	730	-	8.693	-	-
Palencia	-	-	424	-	-	-	-	575	-	300	-	147	-	-
Salamanca	828	-	207	175	-	-	-	-	-	1.525	-	7.041	-	3.250
Segovia	382	-	749	210	-	-	-	7.514	-	2.440	-	-	-	-
Soria	-	-	907	-	23	-	-	-	-	-	-	670	-	-
Valladolid	263	115	-	-	-	-	-	355	-	15.472	-	-	-	-
Zamora	536	-	2.439	2.008	338	338	-	900	-	2.980	-	1.634	-	3.000
CASTILLA Y LEÓN	**3.523**	**115**	**6.899**	**2.973**	**361**	**1.773**	**3.105**	**11.474**	**692**	**30.069**	**97**	**19.900**	**-**	**6.250**

9.11.6. GANADERÍA ECOLÓGICA: Análisis provincial del número de cabezas de ganado / colmenas ecológicas, 2022

Provincias y Comunidades Autónomas	Vacuno		Ovino		Caprino		Porcino	Aves de corral			Équidos	Apicultura nº de colmenas	Conejos	Otros (*)
								Carne		Huevos				
	Carne	Leche	Carne	Leche	Carne	Leche		Pollos	Otras	Gallinas puesta				
MADRID	**1.713**	**739**	**117**	**-**	**140**	**2.444**	**-**	**-**	**-**	**716**	**-**	**1.581**	**-**	**-**
Albacete	640	118	10.938	3.658	5.346	6.111	6	-	-	1.413	10	610	-	-
Ciudad Real	3.098	-	15.888	5.239	2.314	-	-	-	-	-	-	1.334	-	-
Cuenca	-	-	1.445	-	248	-	-	-	-	144.869	-	-	-	-
Guadalajara	5.285	-	2.306	-	5	-	11	-	-	-	-	1.497	-	-
Toledo	5.285	-	9.612	631	1.142	75	-	2.050	-	24.774	30	379	-	-
CASTILLA-LA MANCHA	**14.308**	**118**	**40.189**	**9.528**	**9.055**	**6.186**	**17**	**2.050**	**-**	**171.056**	**40**	**3.820**	**-**	**-**
Alicante	-	-	33	-	1	-	-	-	-	2.341	-	1.600	-	5.000
Castellón	421	-	250	-	-	-	-	-	-	-	10	165	-	-
Valencia	-	-	8	-	2.721	-	-	-	-	60.614	-	355	-	-
C. VALENCIANA	**421**	**-**	**291**	**-**	**2.722**	**-**	**-**	**-**	**-**	**62.955**	**10**	**2.120**	**-**	**5.000**
R. DE MURCIA	**30**	**-**	**-**	**-**	**-**	**1.890**	**277**	**-**	**-**	**-**	**-**	**1.304**	**-**	**-**
Badajoz	10.863	-	57.682	88	209	180	410	-	-	-	57	330	-	-
Cáceres	6.149	-	4.301	18	54	459	53	220	-	12.728	32	1.803	-	-
EXTREMADURA	**17.012**	**-**	**61.983**	**106**	**263**	**639**	**463**	**220**	**-**	**12.728**	**89**	**2.133**	**-**	**-**

Provincias y Comunidades Autónomas	Vacuno		Ovino		Caprino		Porcino	Aves de corral			Équidos	Apicultura nº de colmenas	Conejos	Otros (*)
								Carne		Huevos				
	Carne	Leche	Carne	Leche	Carne	Leche		Pollos	Otras	Gallinas puesta				
Almería	6	-	11.612	-	1.638	1.333	-	-	-	13.834	-	1.814	-	-
Cádiz	45.763	-	7.345	1.325	2.545	10.289	448	-	-	2.429	9	4.775	-	-
Córdoba	28.948	-	101.966	1.353	827	3.308	5.150	-	-	31.475	103	2.054	-	-
Granada	782	-	71.397	394	4.442	2.961	2	-	-	18.020	-	3.248	-	-
Huelva	35.558	-	52.222	1.803	1.057	2.384	1.791	-	-	184	533	13.201	-	-
Jaén	7.043	-	83.848	5.300	4.983	2.734	6	-	-	1	115	2.410	-	-
Málaga	3.560	-	19.139	2.902	364	3.626	263	-	-	24.608	124	1.312	-	-
Sevilla	22.005	-	73.911	719	1.033	3.306	349	-	101	1.554	182	5.759	-	-
ANDALUCÍA	**143.665**	**-**	**421.440**	**13.796**	**16.889**	**29.941**	**8.009**	**-**	**101**	**92.105**	**1.066**	**34.573**	**-**	**-**
Las Palmas	4	-	5	237	-	40	32	1.771	-	6.168	-	187	-	-
S. C. Tenerife	53	94	-	601	-	367	1	-	13	7.348	-	1.431	-	-
CANARIAS	**57**	**94**	**5**	**838**	**-**	**407**	**33**	**1.771**	**13**	**13.516**	**-**	**1.618**	**-**	**-**
ESPAÑA	**263.034**	**12.752**	**613.598**	**36.933**	**38.176**	**50.336**	**35.724**	**461.846**	**7.575**	**1.061.078**	**8.232**	**91.067**	**-**	**18.820**

Fuente: Subdirección General de la Calidad Alimentaria y de Laboratorios Agroalimenta

9.11.7. GANADERÍA ECOLÓGICA: Análisis provincial de los productos lácteos (tn), huevos (unidades) y miel (tn) 2022

Provincias y Comunidades Autónomas	Productos lácteos (tn)											Huevos (Unids)	Miel (tn)
	Leche cruda producida en la explotación					Leche para consumo directo	Nata	Mantequilla	Queso	Leche acidificada	Otros lácteos		
	Vaca	Oveja	Cabra	Otros	Total leche cruda								
A Coruña	9.803	-	-	-	9.803	10.379	61	21	37	1.576	-	9.597.828	0
Lugo	13.410	-	-	-	13.410	9.364	1	-	65	10	-	10.291.690	123
Ourense	536	-	-	-	536	63	-	-	0	80	-	-	48
Pontevedra	2.746	-	-	-	2.746	-	-	-	23	-	-	3.765.333	3
GALICIA	**26.495**	**-**	**-**	**-**	**26.495**	**19.805**	**61**	**21**	**125**	**1.666**	**-**	**23.654.851**	**173**
P. DE ASTURIAS	**7.467**	**1**	**2**	**-**	**7.470**	**-**	**-**	**-**	**49**	**48**	**11**	**2.325.735**	**18**
CANTABRIA	**7.118**	**-**	**-**	**-**	**7.118**	**-**	**-**	**1**	**18**	**93**	**-**	**203.190**	**13**
Álava	-	-	9	-	9	-	-	-	-	-	-	996.450	-
Guipúzcoa	447	64	-	-	511	-	-	-	5	-	-	2.043.708	12
Vizcaya	648	-	-	-	648	-	-	-	7	-	-	3.917.034	5
PAÍS VASCO	**1.095**	**64**	**9**	**-**	**1.168**	**-**	**-**	**-**	**12**	**-**	**-**	**6.957.192**	**17**
NAVARRA	**123**	**-**	**-**	**-**	**123**	**124**	**-**	**-**	**23**	**29**	**-**	**7.180.908**	**14**
LA RIOJA	**-**	**-**	**-**	**-**	**-**	**-**	**-**	**-**	**-**	**-**	**-**	**-**	**9**
Huesca	-	4	-	-	4	-	-	-	-	-	-	3.756.000	0
Teruel	-	5	14	-	19	-	-	-	-	-	-	2.995.114	1
Zaragoza	-	8	-	-	8	-	-	-	-	-	-	17.985.370	-
ARAGÓN	**-**	**18**	**14**	**-**	**32**	**-**	**-**	**-**	**-**	**-**	**-**	**24.736.484**	**1**

Provincias y Comunidades Autónomas	Productos lácteos (tn)											Huevos (Unids)	Miel (tn)
	Leche cruda producida en la explotación					Leche para consumo directo	Nata	Mantequilla	Queso	Leche acidificada	Otros lácteos		
	Vaca	Oveja	Cabra	Otros	Total leche cruda								
Barcelona	1.547	-	0	-	1.548	-	-	-	-	-	-	4.624.318	4
Girona	662	0	0	-	663	-	-	-	-	-	-	8.718.242	10
Lleida	1.292	-	0	-	1.292	-	-	-	-	-	-	3.187.917	-
Tarragona	12	-	-	-	12	-	-	-	-	-	-	7.816.181	8
CATALUÑA	**3.514**	**0**	**1**	**-**	**3.514**	**-**	**-**	**-**	**-**	**-**	**-**	**24.346.658**	**22**
BALEARES	**99**	**33**	**45**	**-**	**177**	**7**	**-**	**-**	**17**	**6**	**0**	**2.014.242**	**1**
Ávila	-	-	-	-	-	-	-	-	-	-	-	762.060	7
Burgos	-	20	17	-	37	-	-	-	-	-	-	95.260	15
León	-	-	33	-	33	-	-	-	-	-	-	136.577	102
Palencia	-	-	-	-	-	-	-	-	-	-	-	42.000	0
Salamanca	-	6	-	-	6	-	-	-	1	-	-	198.250	105
Segovia	-	4	-	-	4	-	-	-	-	-	-	269.501	-
Soria	-	-	-	-	-	-	-	-	-	-	-	-	24
Valladolid	741	-	-	-	741	-	-	-	-	-	-	1.658.730	-
Zamora	-	124	61	-	186	-	-	-	3	-	-	390.000	22
CASTILLA Y LEÓN	**741**	**154**	**111**	**-**	**1.007**	**-**	**-**	**-**	**5**	**-**	**-**	**3.552.378**	**275**
MADRID	**3.121**	**-**	**853**	**-**	**3.974**	**3.121**	**-**	**-**	**410**	**444**	**-**	**165.336**	**23**

9.11.7. GANADERÍA ECOLÓGICA: Análisis provincial de los productos lácteos (tn), huevos (unidades) y miel (tn) 2022

Provincias y Comunidades Autónomas	Productos lácteos (tn)											Huevos (Unids)	Miel (tn)
	Leche cruda producida en la explotación					Leche para consumo directo	Nata	Mantequilla	Queso	Leche acidificada	Otros lácteos		
	Vaca	Oveja	Cabra	Otros	Total leche cruda								
Albacete	870	650	225	-	1.745	95	19	-	150	700	350	251.154	12
Ciudad Real	-	398	1.085	-	1.483	10	-	-	100	-	-	-	22
Cuenca	-	140	116	-	256	-	-	-	-	-	-	14.870.934	-
Guadalajara	-	-	-	-	-	-	-	-	-	-	-	-	24
Toledo	-	130	23	-	154	-	-	-	5	-	-	3.744.936	6
CASTILLA-LA MANCHA	**870**	**1.318**	**1.450**	**-**	**3.638**	**105**	**19**	**-**	**255**	**700**	**350**	**18.867.024**	**63**
Alicante	-	-	-	-	-	-	-	-	-	-	-	159.138	-
Castellón	-	-	-	-	-	-	-	-	-	-	-	-	0
Valencia	-	-	-	-	-	-	-	-	-	-	-	9.741.616	19
C. VALENCIANA	**-**	**-**	**-**	**-**	**-**	**-**	**-**	**-**	**-**	**-**	**-**	**9.900.754**	**19**
R. DE MURCIA	**-**	**-**	**850**	**-**	**850**	**250**	**-**	**1**	**145**	**200**	**-**	**-**	**3**
Badajoz	-	11	32	-	43	-	-	-	4	-	1	-	4
Cáceres	-	2	82	-	84	-	-	-	5	-	-	2.334.240	23
EXTREMADURA	**-**	**13**	**114**	**-**	**126**	**-**	**-**	**-**	**10**	**-**	**1**	**2.334.240**	**27**

Provincias y Comunidades Autónomas	Productos lácteos (tn)											Huevos (Unids)	Miel (tn)
	Leche cruda producida en la explotación					Leche para consumo directo	Nata	Mantequilla	Queso	Leche acidificada	Otros lácteos		
	Vaca	Oveja	Cabra	Otros	Total, leche cruda								
Almería	-	-	384	-	384	-	-	-	-	-	-	3.566.433	37
Cádiz	-	159	4.101	-	4.260	-	-	-	-	-	-	850.150	75
Córdoba	-	236	1.157	-	1.394	-	-	-	-	-	-	3.269.433	46
Granada	-	47	1.036	-	1.084	-	-	-	-	-	-	5.707.005	53
Huelva	-	378	834	-	1.212	-	-	-	-	-	-	64.400	199
Jaén	-	1.136	1.027	-	2.163	-	-	-	-	-	-	217	38
Málaga	-	348	1.269	-	1.618	-	-	-	-	-	-	6.105.999	23
Sevilla	-	143	1.365	-	1.508	-	-	-	-	-	-	544.144	110
ANDALUCÍA	**-**	**2.448**	**11.174**	**-**	**13.622**	**-**	**-**	**-**	**-**	**-**	**-**	**20.107.781**	**580**
Las Palmas	-	24	8	-	32	-	-	-	6	-	-	1.418.640	2
S. C. Tenerife	-	55	72	-	127	-	-	-	23	-	-	1.690.040	17
CANARIAS	**-**	**79**	**80**	**-**	**159**	**-**	**-**	**-**	**29**	**-**	**-**	**3.108.680**	**19**
ESPAÑA	**50.642**	**4.128**	**14.703**	**-**	**69.473**	**23.412**	**80**	**23**	**1.097**	**3.185**	**362**	**149.455.453**	**1.279**



CAPÍTULO 10

INDICADORES ECONÓMICOS

- PRECIOS
- MACROMAGNITUDES AGRARIAS
- RED CONTABLE AGRARIA NACIONAL (RECAN)
- FINANCIACIÓN AGRARIA Y PESQUERA

En este capítulo del Anuario, se pretende analizar el comportamiento económico de la actividad agroalimentaria, pesquera y forestal, mediante el estudio del afianzamiento o no de los precios, la influencia que en la renta agraria tiene la relación entre producción y consumos intermedios y la repercusión de la implantación de ayudas compensatorias.

PRECIOS

Se incluyen en este capítulo datos sobre Precios, que no figuran en anteriores subcapítulos, relativos a la producción: Índices de Precios Percibidos y Pagados por los Agricultores, Salarios e Índices Agrarios medios nacionales, Precios de la tierra, Cánones de arrendamiento (operaciones del MAPA); Coste salarial, Salario mínimo interprofesional, Índice de Precios 0.

ÍNDICES DE PRECIOS PERCIBIDOS POR LOS AGRICULTORES

Los Índices Anuales son los correspondientes al año civil. Representan una valiosa herramienta auxiliar para el estudio de la evolución de los precios y su proyección a corto plazo.

El método de cálculo se realiza mediante la aplicación de la fórmula de Las peyres, con ponderaciones fijas para el año base, interviniendo los precios en el periodo corriente y en el año base.

El precio se toma a salida de la explotación agraria sin incluir gastos de transporte, acondicionamiento, tasas o impuestos indirectos, que puedan gravar las transacciones de dichos productos.

En el periodo de referencia, las ponderaciones utilizadas para el cálculo de los precios se determinan como medias de las cantidades físicas comercializadas de cada producto, durante un trienio, cuyo año central corresponde al año base; en este caso (2009, 2010, 2011). Las ponderaciones utilizadas para el cálculo de los índices se determinan como los valores obtenidos multiplicando cada una de dichas cantidades físicas por el correspondiente precio en el año base.

El campo de observación es el conjunto de operaciones comerciales de productos agrarios en todo el territorio nacional, en las que el agricultor interviene como vendedor.

ÍNDICES DE PRECIOS PAGADOS POR LOS AGRICULTORES

Se refieren a los precios pagados por los agricultores y ganaderos por los medios de producción a la entrada de la explotación agraria, incluyen el transporte, pero no las primas o subvenciones.

La metodología de obtención de datos y elaboración de resultados es análoga a la de los Índices de Precios Percibidos, anteriormente citada.

La relación entre estos índices con los anteriores permite conocer la influencia que tiene la evolución de los precios en los resultados económicos del sector agrario.

SALARIO MEDIO NACIONAL AGRARIO

Se refiere a los ingresos diarios brutos del trabajador y los complementos recibidos en especie valorados en euros.

Las ponderaciones utilizadas para el cálculo de los salarios medios se corresponden con el número de trabajadores empleados a nivel nacional en cada categoría.

ÍNDICE DE SALARIOS AGRARIOS

La metodología de obtención de datos y elaboración de resultados es análoga a la de los Índices de Precios Percibidos, anteriormente citada.

La integración con los Índices de Precios Pagados permite conocer la evolución global de los pagos a los agricultores y ganaderos.

ÍNDICES Y PRECIOS MEDIOS ANUALES DE LAS TIERRAS DE USO AGRARIO

El objetivo fundamental es medir la evolución anual del nivel de precios de las clases de tierras agrarias más significativas, libres a la venta y cuyo destino sea el de su explotación agraria y/o aprovechamiento ganadero para pasto. A continuación, figuran las definiciones y conceptos más significativos.

Las clases de cultivos y estructura de ponderaciones se van adaptando a la nueva realidad económica mediante cambios de base, en este sentido el año 2016 es la referencia de la nueva base.

Ámbito poblacional: La superficie potencial de referencia se refiere a la ocupada por los cultivos y aprovechamientos en España durante el año 2016, y por requerimiento de EUROSTAT (Oficina Estadística de la Unión Europea), es la recogida en la Encuesta de Estructuras de Explotaciones Agrarias, realizada por el INE (Instituto Nacional de Estadística) y armonizada en todos los países de la Unión Europea.

La población objeto de estudio comprende las transacciones u operaciones de compra-venta de tierra de uso agrario (cultivos y aprovechamientos).

Ámbito geográfico: El ámbito es el nacional (excepto Ceuta y Melilla), completando el cálculo de precios por comunidades autónomas.

Ámbito temporal: El período de referencia es anual.

Variables de cálculo: La variable primaria objeto de cálculo es el precio medio ponderado de la tierra de uso agrario por tipología de cultivo objeto de transacción, expresado en euros/ hectárea. Otra variable es el índice de evolución de dichos precios.

Para el cálculo del precio medio ponderado, se recaban los precios de una muestra de transacciones u operaciones de compra-venta realizadas entre los agentes objeto de dicha transacción en el mercado libre.

El precio excluye: costes de transferencia de propiedad (por tanto: honorarios del abogado, impuestos de registro, impuestos por la transferencia de capital o de bienes inmuebles u otros impuestos no están incluidos en el precio de la tierra), IVA deducible, derechos relacionados con el terreno, valor de cualquier compensación monetaria recibida por los agricultores por la venta / adquisición de la Superficie Agrícola Útil (SAU), valor de cualquier edificio en la tierra agrícola vendida o comprada y transferencias de herencia.

Las cantidades que se utilizan para el cálculo del precio medio ponderado se refieren a las superficies provinciales de cada uno de los cultivos y aprovechamientos de la tierra registradas en las estadísticas de superficies para el año 2016.

Periodicidad de recogida de información: Los precios se recogen una vez por año, durante el mes de diciembre del año de referencia.

Período base: Aquel cuyos precios sirven de referencia para medir su evolución. El periodo base actual es el año 2016, siendo para dicho año el índice igual a 100.

Período de referencia de las ponderaciones: Año al que hacen referencia las superficies de cultivos y aprovechamientos utilizados como ponderaciones en la agregación de los precios. En el cálculo de la estructura de ponderaciones de la base actual se han utilizado las superficies del año 2016, recogidas en la Encuesta de Estructuras de Explotaciones Agrarias, realizada por el INE.

Tipología de cultivos y aprovechamientos: Los tipos de cultivos y aprovechamientos para la actual base 2016 son los siguientes: Cultivos herbáceos de secano (incluyendo el barbecho), Cultivos herbáceos de regadío, Hortalizas al aire libre en regadío, Hortalizas de invernadero regadío, Arroz, Cítricos regadío, Frutales originarios de clima templado (secano/ regadío), Frutales de fruto seco (secano/ regadío), Frutales originarios de clima subtropical (secano/ regadío), Uva para mesa (incluyendo para pasas) (secano/ regadío), Uva de vinificación (secano/ regadío), Aceituna de mesa (secano/ regadío), Aceituna de almazara (secano/ regadío) y Aprovechamientos (este último agrega a prados y praderas permanentes (secano/ regadío) y pastizales de secano). Estas categorías son compatibles, tanto en definición como en agregación con las exigidas por la metodología armonizada propuesta por la UE.

Para cada tipo de cultivo y aprovechamiento se seleccionan las provincias de acuerdo con el siguiente criterio: se ordenan de mayor a menor por superficie ocupada, seleccionando las que en conjunto supongan el 80% de la superficie total para cada tipo. Además, se incluyen aquellas provincias consideradas de especial interés por parte de las Comunidades Autónomas.

Organización del trabajo de campo y fuentes de información: Los Servicios provinciales de estadísticas agrarias de las Comunidades Autónomas seleccionan técnicos expertos que conozcan el mercado de la tierra para que cumplimenten los cuestionarios de acuerdo con un calendario e instrucciones precisas.

Las fuentes de información pueden ser una de las especificadas a continuación o combinación de las mismas, de acuerdo con el criterio de cada Comunidad Autónoma, disponibilidad de datos y en coherencia con la metodología de EUROSTAT. En particular: Información directa de agricultores, estimación de expertos y datos administrativos.

Dichos cuestionarios son trataos estadísticamente por las Comunidades Autónomas y remitidos a la Unidad de estadística del Ministerio, que se responsabiliza del cálculo de los precios e índices, por las clases (tipologías de cultivos) y las desagregaciones geográficas ya referidas.

Repercusión del precio: refleja las clases de tierra que más influyen en esa variación; por tanto, la suma de las repercusiones coincide con la variación general.

Producto Interior Bruto (PIB): Es el valor monetario de los bienes y servicios finales producidos dentro de las fronteras de una economía en un período determinado, sin contabilizar variación de inventarios ni depreciaciones o apreciaciones de capital.

Deflactor: Es un índice que permite convertir a precios constantes una serie de precios corrientes, lo que significa la eliminación del efecto producido por el incremento de precios. Uno de los más utilizados es el del PIB, ya que tiene en cuenta todos los precios de los bienes y servicios finales producidos en una economía.

Precios constantes: Se obtienen deflactando los precios corrientes con el índice implícito de precios del Producto Interior Bruto (PIB).

CÁNONES ANUALES DE ARRENDAMIENTOS RÚSTICOS

El objetivo de la encuesta de cánones de arrendamiento rústicos es medir la evolución del nivel del canon de arrendamiento rústico medio que se define como el pago que realiza un agricultor a un propietario de tierras por el uso de parte de las mismas; de manera que, durante el tiempo que dura el acuerdo, dichas tierras forman parte de los medios de producción de la explotación agraria que gestiona el agricultor.

Ámbito poblacional: La superficie de referencia es la arrendada para uso agrario en España en 2016, según los datos obtenidos en la Encuesta de Estructuras de las Explotaciones Agrarias 2016, elaborada por el INE (Instituto Nacional de Estadística) a instancias de EUROSTAT (Oficina Estadística de la Unión Europea).

La población objeto de estudio se refiere a los contratos de arrendamiento de tierras para uso agrario realizados entre los propietarios de las mismas y los agricultores que las van a gestionar.

Ámbito geográfico: El ámbito es el nacional (excepto Ceuta y Melilla), completando el cálculo de precios por comunidades autónomas.

Variables de cálculo: La variable fundamental objeto de cálculo es el canon medio ponderado de cada uno de los cultivos y aprovechamientos, expresado en euros /hectárea, para el periodo de referencia utilizado: año civil.

Las variables que se recogen son los cánones de una muestra de los contratos de arrendamiento vigentes (suscritos o no durante el año de referencia) entre los agentes, y que se corresponden con los pagos anuales efectuados al propietario de la tierra.

En la práctica, esto significa el precio real de alquiler acordado, incluidos el valor de posibles impuestos que el arrendatario pague en lugar del arrendador y los pagos en especie valorados a precios corrientes.

El precio del arrendamiento excluye: los derechos relacionados con la tierra, el IVA deducible y los alquileres de los edificios o viviendas situados en ellas, así como sus gastos de mantenimiento, seguros, depreciación, etc.

Todos los alquileres de la tierra, incluso si la tierra se alquila para más de un año, y bien se trate de contrato o acuerdo, se tendrán en cuenta para el cálculo del canon medio.

Ámbito temporal: El período de referencia es anual.

Periodicidad de recogida de información: Los cánones se recogen una vez por año, durante el mes de diciembre del año de referencia.

Período base: El periodo base es aquel cuyos cánones sirven de referencia para medir su evolución. El año base es el 2016 y para dicho año el índice es igual a 100.

Período de referencia de las ponderaciones: El año 2016 es el año de referencia de las superficies utilizadas como ponderaciones para la agregación de los cánones.

Tipos de cultivos y aprovechamientos: Un paso previo consiste en la selección de aquellas clases de cultivos y aprovechamientos que se consideran representativas en cada provincia. Las clases de cultivos y aprovechamientos elegidos son: cultivos herbáceos de secano, cultivos herbáceos de regadío, uva de vinificación secano, aceituna de almazara secano, prados y praderas permanentes de secano y otras superficies para pastos de secano. Estas categorías son compatibles tanto en definición como en agregación con las exigidas por la metodología armonizada propuesta por EUROSTAT.

El criterio de representatividad utilizado es el siguiente: las provincias objeto de estudio seleccionadas en cada clase son aquellas que, tras la ordenación de mayor a menor según la superficie ocupada por esa clase, el acumulado de ésta cubre como mínimo el 80% de la superficie nacional de la clase. No obstante, quedan incluidas las provincias consideradas de especial interés por las Comunidades Autónomas.

Organización del trabajo de campo y fuentes de información: Los Servicios Provinciales de Estadísticas Agrarias de las Comunidades Autónomas seleccionan técnicos expertos que conozcan el mercado de la tierra especialmente en cuanto a cánones de arrendamiento rústico para que cumplimenten los cuestionarios de acuerdo con un calendario e instrucciones precisas.

Las fuentes de información pueden ser una de las especificadas a continuación o combinación de las mismas, de acuerdo con el criterio de cada Comunidad Autónoma, disponibilidad de datos y en coherencia con la metodología de EUROSTAT. En particular: Información directa de agricultores, estimación de expertos y datos administrativos.

Dichos cuestionarios son tratados estadísticamente por las Comunidades

Autónomas y remitidos a Estadística del Ministerio, que se responsabiliza del cálculo de los cánones e índices, por las clases y desagregaciones geográficas ya referidas.

Índices de cánones: Para medir la evolución de los cánones se utilizan los índices, es decir, la expresión de "cuánto ha cambiado el canon en un período de tiempo".

ENCUESTA TRIMESTRAL DE COSTE LABORAL (ETCL)

La Encuesta Trimestral de Coste Laboral (ETCL) es una operación estadística continua, de carácter coyuntural y periodicidad trimestral elaborada por el INE, que forma parte de los euroindicadores que Eurostat solicita a los países del área euro, con el objeto de medir la convergencia de los costes laborales en los estados miembros.

Dicha Encuesta (ETCL) proporciona niveles e indicadores sobre el coste laboral medio por trabajador y mes, el coste laboral medio por hora efectiva de trabajo y el tiempo trabajado y no trabajado.

ÍNDICES DE PRECIOS DE CONSUMO

Ver en observaciones metodológicas del capítulo 10 "La Industria de la Alimentación", de este Anuario.

ÍNDICE DE PRECIOS INDUSTRIALES

Ver en observaciones metodológicas del capítulo 10 "La Industria de la Alimentación ", de este Anuario.

MACROMAGNITUDES AGRARIAS

Se incluyen en este capítulo, datos sobre las Cuentas Económicas de la Agricultura y de la Silvicultura, que, aunque muy relacionadas con las Cuentas Nacionales Agrarias, requieren elaboraciones propias, es decir, procedimientos y normativas específicas.

OBSERVACIONES METODOLÓGICAS

La revisión del Sistema de Cuentas Integradas recogida en el Reglamento UE del Parlamento Europeo y del Consejo 549/2013 (SEC-2010), así como la necesaria adaptación del sector agrario a la evolución económica y estructural, provocaron cambios importantes en la metodología básica de las Cuentas Económicas de la Agricultura (CEA), cuya esencia se recoge en el Reglamento 138/2004 de la Comisión, introduciendo cambios metodológicos importantes en los apartados siguientes:

- Unidad Básica de Medida de la Producción (UAE local).
- Valoración de la Producción a Precios Básicos (PB).
- Clasificación Nacional de Actividades Económicas (CNAE-2009).
- Valoración del Vino y del Aceite.
- Valoración de las Actividades Secundarias no Agrarias no Separables.
- Valoración de los Servicios Agrícolas.
- Servicios de Intermediación Financiera Indirectamente Medidos (SIFIM), en consumos intermedios.

UNIDAD BÁSICA DE MEDIDA DE LA PRODUCCIÓN

El enfoque operativo para medir la producción es la UAE local; se considera que la explotación agraria es la unidad más apropiada para el sector agrario, diferenciándose de la metodología anterior que se basaba en el concepto de explotación agraria nacional. Dicha diferencia modifica significativamente el concepto de reempleo, que sólo aparece dentro de las explotaciones, con lo que los productos transferidos entre ellas no tendrán la consideración de reempleos, sino ventas de las unidades que los transfieren y consumos intermedios para las unidades que los compran.

VALORACIÓN DE LA PRODUCCIÓN A PRECIOS BÁSICOS

Presenta un cambio metodológico que afecta a la valoración de la Producción a Precios Básicos (PB). Dicha valoración se obtiene añadiendo a la Producción a Precios del Productor (PP), el importe de las subvenciones a los productos neto de impuestos. Dicho criterio de valoración obliga a diferenciar entre las subvenciones e impuestos a los productos; y las otras subvenciones e impuestos a la producción.

CLASIFICACIÓN NACIONAL DE ACTIVIDADES ECONÓMICAS

La nueva Clasificación Nacional de Actividades Económicas obliga a introducir nuevos conceptos como ganado caballar de raza, vacuno de lidia, gusanos de seda, etc.

VALORACIÓN DEL VINO Y DEL ACEITE

En la valoración del vino y del aceite, se introduce un tratamiento diferente: se valora como vino y aceite sólo el elaborado por los agricultores y las Cooperativas, y como uva y aceituna la comercializada al resto de elaboradores. En la metodología anterior, se valoraba todo como vino y aceite, con independencia del elaborador.

VALORACIÓN DE LAS ACTIVIDADES SECUNDARIAS NO AGRARIAS NO SEPARABLES

La producción del sector agrario es el resultado de la actividad agraria y de las Actividades Secundarias no Agrarias no Separables, vinculadas a la actividad principal y que no pueden identificarse ni valorarse por separado.

VALORACIÓN DE LOS SERVICIOS AGRÍCOLAS

Para cumplir el objetivo de acercar la realidad agraria a las CEA, los Servicios Agrícolas que incluyen los trabajos de recolección y de tratamientos se deben introducir en la Producción de la Rama Agraria, por ser actividades frecuentemente realizadas por terceros.

SERVICIOS DE INTERMEDIACIÓN FINANCIERA INDIRECTAMENTE MEDIDOS (SIFIM)

Los Servicios de Intermediación Financiera Indirectamente Medidos (SIFIM), constituyen la remuneración indirecta obtenida por las instituciones financieras en las operaciones de depósitos y préstamos que realizan con sus clientes.

Cuando un usuario de las instituciones financieras realiza un depósito (o toma un préstamo), recibe (o paga) un montante de intereses que explícitamente no incluye ninguna cantidad relativa al pago por los servicios de intermediación financiera que la institución le está proporcionando.

El importe del servicio financiero prestado (depósitos y préstamos), se estima como la diferencia entre el tipo de interés efectivamente pagado por el banco (caso de tratarse de un depósito) o cobrado (caso de un préstamo) y un tipo de referencia que se fija para el mercado. Por la naturaleza de su estimación se dice que dicho servicio se mide indirectamente.

CUENTA DE PRODUCCIÓN DE LA AGRICULTURA Y LA SILVICULTURA

Al añadir a la Producción de la Rama Agraria a precios percibidos por los agricultores, las subvenciones netas de impuestos, se obtiene la Producción valorada a Precios Básicos (PB). Al deducir los consumos intermedios se obtiene el Valor Añadido Bruto (VAB), que representa el resultado económico final de la actividad productiva.

Al deducir las amortizaciones y añadir las otras subvenciones netas a la producción, se obtiene la Renta Agraria (RA) o Renta de los Factores, que cuantifica el montante de las remuneraciones percibidas por los factores originarios de la producción y aplicados a la actividad agraria en el año de referencia. Como resultado, se obtiene la Cuenta de Producción, tanto para la Agricultura como de la Selvicultura.

CUENTA DE EXPLOTACIÓN

El Excedente Neto de Explotación se obtiene al detraer de la Renta Agraria (RA) o Renta de los Factores, la remuneración de los asalariados.

CUENTA DE RENTA EMPRESARIAL

La Renta Empresarial se obtiene al deducir del Excedente Neto de Explotación, los alquileres y los intereses pagados y añadiendo los intereses recibidos.

CUENTA DE CAPITAL

La Cuenta de Capital se obtiene con la valoración de la Formación Bruta de Capital Fijo (FBCF) de los productos agrarios, integrados por la (FBCF) de plantaciones y animales, y de los productos no agrarios, integrados por la (FBCF) de materiales, de maquinaria y de transporte, de edificios y de otros. En la Cuenta de Capital se reseñan a su vez, la variación de existencias y las transferencias de capital. La Formación Neta de Capital Fijo se obtiene al deducir de la (FBCF), el consumo de Capital Fijo.

RED CONTABLE AGRARIA NACIONAL (RECAN)

La Red Contable Agraria Nacional (RECAN) se inicia en el año 1972, con el objetivo fundamental de evaluar de forma objetiva la repercusión que ejercen las medidas de política agraria en la evolución de las empresas agrarias" (fuente: OM 10-05-1972).

Esta operación estadística tuvo en cuenta desde su inicio las directrices comunitarias. Posteriormente, y con la incorporación de España en la Comunidad Económica Europea, la RECAN pasa a formar parte de la Red de Información Contable Agrícola (RICA), establecida en 1965 por el Reglamento 79/65/CEE del Consejo, de 15 de junio.

La Red Contable Agraria Nacional es un instrumento que permite evaluar la renta de las explotaciones agrarias y el impacto que la Política Agraria Común (PAC) produce en ellas.

Se rige por el **Reglamento (CE) 1217/2009** del Consejo, de 30 de noviembre de 2009 (que crea una red de información contable agrícola sobre las rentas y la economía de las explotaciones agrícolas en la Comunidad Europea); quedando derogado el Reglamento original 79/65 del Consejo. La aplicación del mencionado reglamento supone los mismos principios contables en todos los países.

El **Reglamento Delegado (UE) n °1198/2014** de la Comisión, de 1 de agosto de 2014, que complementa el Reglamento (CE) no 1217/2009 del Consejo por el que se crea una red de información contable agrícola sobre las rentas

y la economía de las explotaciones agrícolas en la Unión Europea, es la norma que se emplea para el diseño del Plan de Selección de la muestra de las explotaciones agrarias y sus actualizaciones anuales. Así mismo es la norma que se emplea para el establecimiento de una tipología comunitaria de las explotaciones agrícolas.

El **Reglamento de Ejecución (UE) 2015/220** de la Comisión de 3 de febrero de 2015 por el que se establecen disposiciones de aplicación del Reglamento (CE) no 1217/2009 del Consejo por el que se crea una red de información contable agrícola sobre las rentas y la economía de las explotaciones agrícolas en la Unión Europea; establece en su Anexo VIII la forma y diseño de la ficha de explotación, que debe utilizarse para el registro de las rentas de las explotaciones agrícolas y el análisis del funcionamiento económico de esas explotaciones. Así mismo en su Anexo IV las especializaciones particulares de las orientaciones técnico-económicas (OTEs) y su correspondencia con las orientaciones técnico-económicas generales y principales.

Dicho Reglamento ha sufrido diversas modificaciones, en concreto, para el ejercicio contable 2021 se aplican los **Reglamentos de Ejecución (UE) 2016/2129, 2017/2280, 2020/1652, 2022/2499 y 2023/2476.**

ÁMBITOS DE APLICACIÓN

La RECAN se aplica desde tres ámbitos:

1. ÁMBITO GEOGRÁFICO

   La investigación se extiende a todo el territorio nacional, exceptuando las ciudades autónomas de Ceuta y Melilla.

2. ÁMBITO TEMPORAL

   La información se refiere a un ejercicio contable

3. ÁMBITO POBLACIONAL

   La población de referencia se refiere al conjunto de explotaciones agrarias registradas en el último Censo Agrario o "Encuesta de Estructuras de Explotaciones" publicado por el Instituto Nacional de Estadística (cobertura nacional).

> La **población objeto de estudio** está formada por las explotaciones agrarias que tienen una Producción Estándar Total (PET) de al menos **8.000 euros** (Dimensión Económica).

Por ello, toda la información presentada, en las siguientes tablas, se refiere a resultados medios ponderado de explotaciones con al menos 8.000 euros de Producción Estándar Total (PET).

LOS COEFICIENTES DE PRODUCCIÓN ESTÁNDAR Y LA PRODUCCIÓN ESTANDAR TOTAL

La Producción de una característica agrícola corresponde al valor monetario de la producción bruta al precio de salida de la explotación. Los coeficientes de producción estándar (PE) corresponden al valor de la producción para la situación media de una determinada región. Dichos coeficientes se determinan para todas las características agrícolas que comprendan a las rúbricas utilizadas en las Encuestas comunitarias sobre estructura de las explotaciones agrícolas. Estos se calculan, por regiones, utilizando datos básicos medios a lo largo de un periodo de referencia de cinco años.

> Los **coeficientes de PE** utilizados para calcular la Producción Estándar Total (PET) de las explotaciones, es decir, su dimensión económica, corresponden al **periodo de referencia 2017**, el cual incluyó las siguientes campañas agrícolas: 2014/15 a 2018/19.

La Producción Estándar Total (PET) de una explotación se calcula multiplicando, para cada actividad, su coeficiente de PE por el número de unidades de dicha actividad (hectáreas o unidad de ganado); posteriormente, se agregan los valores obtenidos para cada actividad de la explotación. El valor de dicha PE se corresponde con la dimensión económica (DE) de la explotación.

TIPOLOGÍA DE LAS EXPLOTACIONES

Se refiere a la orientación técnico-económica de la explotación. Cada explotación se clasifica, de acuerdo con el programa de tipología, en un grupo o en otro, en función de la aportación de la producción estándar de las diferentes características de cada explotación a su producción estándar total (PET). Para más detalle consultar el **Reglamento Delegado (UE) n °1198/2014** de la Comisión, norma que establece la tipología comunitaria.

SISTEMA DE PONDERACIONES

Con el fin de extrapolar los datos de las explotaciones de la muestra al conjunto de la población objeto de investigación de la Red Contable Agraria Nacional es necesario calcular los correspondientes factores de elevación o pesos.

Las explotaciones en la muestra y en la población se estratifican atendiendo a las siguientes variables de clasificación:

- Comunidad Autónoma (CA).
- Intervalos de dimensión económica (DE).
- Orientación Técnico-Económica (OTEs).

El cálculo de los pesos se realiza atendiendo al **principio de simple expansión**: cada explotación de la muestra tendrá un peso en función del número de explotaciones de la población a las que representa. Así, para cada Comunidad Autónoma, el peso de las explotaciones de un determinado intervalo de DE y una determinada agrupación de OTEs, se calculó utilizando la siguiente expresión:

Para el ejercicio contable 2020 y 2021:

Peso = N.º de explotaciones en el Censo Agrario 2020 / N.º de explotaciones en la muestra RECAN

Para los ejercicios contables 2016 a 2019:

Peso = N.º de explotaciones en el Población en la EEEA 2016 / N.º de explotaciones en la muestra RECAN

VARIABLES PRINCIPALES

Los resultados presentados se refieren a las principales variables objeto de estudio (codificadas y enunciadas según las definiciones de la UE), calculadas a partir de los microdatos remitidos desde el Ministerio de Agricultura, Pesca y Alimentación a la Comisión, a través del Órgano de Enlace establecido y de acuerdo con los plazos, formatos, etc., fijados.

I. CARACTERÍSTICAS GENERALES DE LA EXPLOTACIÓN

Número de explotaciones representadas

Es el resultado de multiplicar, dentro de una CA para cada clase de OTE y DE, el número de explotaciones de la muestra por su peso o ponderación.

Número de explotaciones de la muestra

Es el número real de explotaciones de la muestra. Hay que tener en cuenta que dado que, por cuestiones de confidencialidad, únicamente se publican resultados para clases con al menos diez explotaciones. Puede ocurrir que la suma del número de explotaciones de las clases publicadas sea inferior al número de explotaciones de todas las clases.

SE025 Superficie Agraria Útil (SAU) (Has)

Es el conjunto de la superficie de tierras labradas y tierras para pastos permanentes. Las tierras labradas comprenden los cultivos herbáceos, los

barbechos, los huertos familiares y las tierras consagradas a cultivos leñosos.

SE080 Unidades de Ganado (UG) totales

Número medio de animales (équidos, vacuno, ovejas, cabras, cerdos y aves) presentes en la explotación, contabilizados en proporción a la duración de su presencia en el ejercicio contable, y convertidos a unidades ganaderas. No se incluyen las abejas ni otros animales.

SE010 Mano de Obra Total (UTAs)

Total, de la mano de obra en las explotaciones, expresada en Unidades de Trabajo Anual (UTAs) (1 UTA equivale a una persona a tiempo completo = 1.826 horas/año).

II. RESULTADOS ECONÓMICOS

SE131 Producción Bruta Total (Euros)

Producción total de cultivos y derivados, ganado y productos ganaderos y otras producciones.

SE275 Consumos Intermedios (Euros)

Se incluyen tanto los costes específicos de cultivos y ganado como los costes generales.

SE600 Balance de subvenciones e impuestos corrientes (Subv. Netas) (Euros)

Importe de las primas y subvenciones corrientes ligadas a la producción menos los impuestos correspondientes (incluye la compensación del IVA que, en la mayoría de las explotaciones, es positiva).

SE410 Valor Añadido Bruto de explotación (VAB) (Euros)

Resultado de sumar a la PBT las subvenciones corrientes netas y restarle los consumos intermedios: VAB = PBT + Subvenciones corrientes netas - CI.

SE415 Valor Añadido Neto de explotación (VAN) (Euros)

Resultado de restar al VAB la amortización de las inversiones realizadas. Dicho concepto coincide con la remuneración de los factores de producción utilizados en el proceso productivo (trabajo, tierra y capital) sean externos o pertenezcan al agricultor. Por lo tanto, las explotaciones pueden compararse a través de este indicador, independientemente de la naturaleza de los factores de producción utilizados.

SE420 Renta Neta de explotación (Euros)

Resultado de sumar al VAN las subvenciones netas a la inversión y restar la remuneración de los factores externos (SE365). Por ello, este concepto, coincide con la remuneración de los factores propios de producción de la explotación (trabajo, tierra y capital) y la remuneración de los riesgos empresariales (pérdidas/ganancias) en el ejercicio contable

(disponibilidades empresariales).

SE425 Valor Añadido Neto / UTA (euros/uta)

Se obtiene dividiendo el Valor Añadido Neto de explotación (SE415) por la Mano de Obra Total (UTAs) (SE010). Representa el valor añadido medio, por unidad de trabajo a tiempo completo, para el conjunto de explotaciones representadas. Este indicador permite realizar un análisis más preciso de la productividad de la mano de obra.

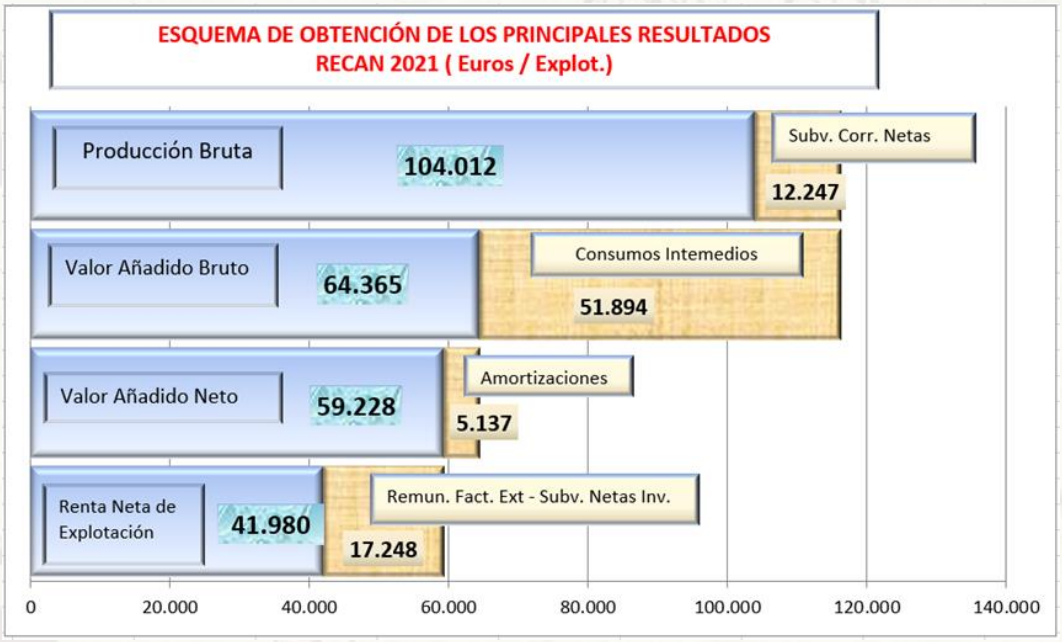

SE430 Renta Neta de explotación / UTA (euros/uta)

Se obtiene dividiendo la Renta neta de explotación (SE420) por la Mano de Obra Familiar (UTAFs) (SE015). Representa la renta neta de la explotación, renta familiar, por unidad de trabajo familiar a tiempo completo, para el conjunto de explotaciones representadas. Este indicado permite realizar un análisis más preciso de la productividad de la mano de obra familiar. Evalúa las diferencias en la remuneración de la mano de obra familiar por explotación.

Subvenciones Corrientes Netas / Valor Añadido Neto (%)

Relación entre las Subvenciones Corrientes Netas (SE600) y el Valor Añadido Neto de explotación (SE415) expresado en porcentaje. Este indicador nos muestra la importancia relativa de las subvenciones sobre el valor añadido neto medio para el conjunto de explotaciones representadas. Dicha relación varía significativamente en función de la dimensión económica de las explotaciones y, en mayor medida, según la orientación económica de las mismas. Así, dicha relación, es mucho mayor en las explotaciones de herbívoros y cultivos extensivos que en las de horticultura y granívoros.

FINANCIACIÓN AGRARIA Y PESQUERA

El endeudamiento de los sectores Agrario y Pesquero se mide teniendo en cuenta el saldo de las cuentas de los créditos concedidos por las diversas entidades financieras públicas y privadas. Para evitar que la cifra fi incluyese los créditos destinados al consumo (no productivos) se incluye únicamente el crédito destinado a actividades productivas, partiendo de los saldos a 31 de diciembre.
El grado de endeudamiento del sector se mide comparando el saldo vivo de las cuentas de crédito, al final de cada ejercicio, con el Valor Añadido.

En Inversiones, figuran las realizadas por el Ministerio y los Organismos Autónomos adscritos, agrupados por programas y subprogramas, y destacando, además, algunos proyectos de inversión de carácter singular.

En Subvenciones, figuran el conjunto de ayudas y subvenciones al sector agrario, mediante transferencias corrientes y de capital (Capítulos 4 y 7 de los Presupuestos Generales del Estado), incluyendo las ayudas directas y otras correspondientes a la financiación de la Unión Europea, que desde el año 2007, en virtud de un nuevo marco comunitario para el periodo 2007-2013, se financiarán a través de los Fondos Agrícolas (FEAGA Y FEADER).

En financiación Pesquera, se incluyen las inversiones realizadas por el Ministerio y Organismos Autónomos, agrupándose los proyectos para reflejar con mayor claridad las grandes líneas inversoras de la Secretaría General de Pesca. En transferencias corrientes y de capital, destacan las ayudas del programa operativo de la Unión Europea, tales como, IFOP en años anteriores y Fondo Europeo Marítimo y de la Pesca (FEMP) a partir del año 2014-2020.

En aspectos financieros, se incluye la distribución de los gastos del Ministerio por capítulos, así como la contribución financiera de la Unión Europea, especificando el desglose según sectores y líneas de actuación.

https://www.mapa.gob.es/es/estadistica/temas/estadisticas-agrarias/economia/precios-percibidos-pagados-salarios/salarios-agrarios/default.aspx

10.1.1.1. Serie histórica del Índice de Precios percibidos por los agricultores

Clases de índice	2015=100				
	2018	2019	2021	2021	2022
ÍNDICE GENERAL DE PRECIOS AGRARIOS	102,89	98,61	98,8	107,67	134,07
Productos agrícolas	103,54	94,63	95,91	109,28	135,16
Cereales	97,29	99,85	99,83	131,9	183,89
Leguminosas grano	103,94	87,86	81,53	96,64	139,88
Tubérculos (Patata)	137,06	134,86	105,94	112,67	160,32
Cult. industriales	94,35	94,53	92,68	111,35	143,99
Cultivos forrajeros	90,06	104,02	98,19	97,27	151,19
Hortalizas	95,25	92,22	96,49	102,61	124,73
Cítricos	103,31	89,12	115,69	110,03	101,19
Frutas	109,75	91,47	106,72	114,21	127,68
Vitivinícola (Vino y mosto)	158,65	134,86	113,04	120,48	133,28
Aceite	93,18	70,45	65,73	90,23	121,72
Productos animales	101,96	104,22	102,87	105,4	132,52
Ganado para abasto	102,75	106,15	103,42	105,42	128,7
Vacuno	104,27	101,61	98,06	103,95	134,1
Ovino	98,13	95,04	98,31	112,72	123,25
Caprino	95,55	99,19	97	103,11	113
Porcino	102,24	112,85	108,84	106,36	129,91
Aves	103,55	94,16	94,39	100,16	119,94
Conejos	113,17	123,38	114,89	119,42	144,26
Productos ganaderos	99,69	98,69	101,3	105,36	143,51
Leche	96,49	99,6	102,1	106,64	137,85
Huevos	108,71	95,44	99,25	102,45	161,63
Lana	124,89	132,75	80,96	52,47	57,2

GENERAL DE PRECIOS AGRARIOS = Productos agrícolas + Productos animales. Productos animales = Ganado para abasto + Productos ganaderos.

10.1.1.2. Serie histórica del Índice de Precios pagados por los agricultores

Clases de índice	2015=100				
	2018	2019	2021	2021	2022
I. BIENES Y SERVICIOS DE USO CORRIENTE	100,51	101,4	98,77	112,26	147,89
Semillas y plantones	108,05	106,45	104,26	105,87	109,23
Semillas	103,4	102,82	100,46	101,35	105,03
Plantones	121,34	116,83	115,14	118,79	121,26
Fertilizantes	90,93	96,85	90,98	116,33	202,75
Simples	87,39	91,48	87,09	119,67	231,16
Nitrogenados	85,65	90,1	84,67	121,56	245,1
Fosfatados	95,05	97,31	99,69	114,75	151,36
Potásicos	94,13	97	94,79	109,67	192,08
Compuestos	87,21	90,53	84,7	105,44	184,43
Alimentos del ganado	98,34	99,49	99,18	113,08	148,92
Piensos simples	107,25	109,73	106,1	116,45	151,31
Piensos compuestos	96,13	96,95	97,46	112,24	148,32
Protección fitopatológica	102,19	102,05	102,62	107,07	128,14
Tratamientos zoosanitarios	102,3	103,46	103,91	105,09	107,11
Conservación y reparación de maquinaria	107,14	107,43	116,39	121,31	125,88
Animales de cría y renta	-	-	-	-	-
Energía y lubricantes	109,16	105,76	86,16	114,48	182,49
Conservación y reparación de edificios	101,71	103,82	102,25	108,3	116,28
Material y pequeño utillaje	101,92	102,82	103,41	107,6	121,13
Gastos generales	104,07	104,55	101,58	109,01	122,42
II. BIENES DE INVERSIÓN	101,92	104,73	104,77	109,84	121,01
Maquinaria y otros bienes	102,62	106,39	108,87	112,14	118,27
Obras de inversión	101,4	103,48	101,69	108,11	123,06

10.1.1.3. Serie histórica del Salario Medio Nacional según categorías laborales (euros por jornada)

Categoría laboral	2014	2015	2016	2017	2018	2019	2020	2021
MANO DE OBRA FIJA								
Encargados y capataces	44,1	43,9	44,1	45,9	44,6	44,6	45,6	46,2
Tractoristas	40,5	40,7	41,3	41,7	41,7	42,0	42,7	43,1
Pastores	41,6	42,0	42,9	43,1	43,1	43,7	44,4	44,7
Vaqueros o porqueros	39,6	40,1	40,5	41,1	41,2	41,4	41,9	42,2
Hortelanos	43,0	43,0	42,9	43,9	44,0	46,9	46,5	47,0
Guardas o caseros	42,6	43,1	43,3	43,7	43,5	43,7	44,1	44,6
Peón fijo	36,2	37,1	38,3	38,3	38,2	39,5	40,2	42,4
MANO DE OBRA EVENTUAL								
Preparación del terreno	48,2	49,7	49,7	51,5	51,3	51,4	52,9	53,8
Siembra y abonado	49,4	50,5	50,5	51,4	51,0	51,1	51,9	52,4
Labores complementarias	47,7	48,5	49,1	49,1	47,8	48,4	49,1	49,3
Riegos	48,5	48,5	48,2	48,3	48,1	50,6	50,9	51,6
Tratamiento de plagas	60,2	61,1	59,8	58,1	57,7	58,9	58,9	59,5
Recolección productos herbáceos	48,0	49,4	48,6	48,0	47,0	47,3	49,8	51,0
Recolección frutales y agrios	50,0	51,9	52,1	51,9	51,5	52,2	52,5	53,6
Recolección de aceituna	46,5	46,9	47,3	47,5	47,9	49,0	49,3	49,7
Vendimia	49,9	49,8	49,5	48,9	50,2	50,1	50,1	50,2
Poda	53,2	54,6	52,9	52,9	52,2	53,1	53,7	54,8
Plantación y tala de árboles	46,5	46,8	47,7	49,7	49,3	48,4	49,3	49,8
Manejo de ganado	43,7	43,6	43,7	44,3	44,1	45,9	45,8	45,9

Tipo de contrato	2022	2023
TOTAL	50,6	55,0
INDEFINIDO		
Ocupación 6110 “Trabajadores cualificados en actividades agrícolas (excepto en huertas, invernaderos, viveros y jardines)”	53,6	58,6
Ocupación 6120 “Trabajadores cualificados en huertas, invernaderos y viveros”	51,9	57,8
Ocupación 620 “Trabajadores cualificados en actividades ganaderas (incluidas avícolas, apícolas y similares)”	52,1	57,9
Ocupación 6300 “Trabajadores cualificados en actividades agropecuarias mixtas”	50,1	55,2
Ocupación 8321 “Operadores de maquinaria agrícola móvil”	50,7	57,5
Ocupación 951 “Peones agrícolas”	44,1	51,8
Ocupación 9520 “Peones ganaderos”	49,9	54,2
Ocupación 9530 “Peones agropecuarios”	46,3	52,1
TEMPORAL		
Ocupación 6110 “Trabajadores cualificados en actividades agrícolas (excepto en huertas, invernaderos, viveros y jardines)”	55,9	59,8
Ocupación 6120 “Trabajadores cualificados en huertas, invernaderos y viveros”	57,5	61,0
Ocupación 620 “Trabajadores cualificados en actividades ganaderas (incluidas avícolas, apícolas y similares)”	56,9	61,6
Ocupación 6300 “Trabajadores cualificados en actividades agropecuarias mixtas”	52,1	56,3
Ocupación 8321 “Operadores de maquinaria agrícola móvil”	55,6	59,5
Ocupación 951 “Peones agrícolas”	49,1	52,7
Ocupación 9520 “Peones ganaderos”	53,7	57,9
Ocupación 9530 “Peones agropecuarios”	49,8	53,5

**Actualización metodológica y cambio de base en 2022 (Ocupaciones según CNO11)

https://www.mapa.gob.es/es/estadistica/temas/estadisticas-agrarias/economia/precios-percibidos-pagados-salarios/salarios-agrarios/default.aspx

10.1.1.4. Serie histórica del Índice de Salarios Agrarios

Categoría laboral	1985=100								
	2013	2014	2015	2016	2017	2018	2019	2020	2021
ÍNDICE GENERAL	**374,3**	**375,0**	**380,7**	**382,8**	**384,6**	**382,6**	**388,9**	**394,8**	**402,0**
MANO DE OBRA FIJA	**364,2**	**366,1**	**370,5**	**377,2**	**381,1**	**379,8**	**387,3**	**393,1**	**403,3**
Encargados	348,1	357,9	355,6	357,7	371,9	361,4	361,7	369,5	374,4
Tractoristas	377,1	374,7	376,8	382,4	386,2	386,4	388,5	395,5	398,6
Pastores	381,4	382,7	386,6	394,2	396,5	396,4	402,3	408,2	411,0
Vaqueros o porqueros	381,2	384,6	389,3	392,7	398,6	399,5	402,2	407,0	410,0
Hortelanos	403,7	407,5	407,3	406,4	415,7	416,5	443,8	440,4	445,5
Guardas o caseros	422,6	427,8	433,1	435,2	439,1	437,3	438,7	443,1	447,8
Peón fijo	339,6	340,3	348,7	359,5	359,5	359,2	371,2	377,6	398,6
MANO DE OBRA EVENTUAL	**381,9**	**381,7**	**388,3**	**387,1**	**387,3**	**384,8**	**390,1**	**396,1**	**401,1**
Preparación del terreno	370,3	377,5	388,7	388,7	402,9	401,3	402,2	413,9	421,1
Siembra y abonado	393,3	396,2	405,4	404,9	412,7	409,4	410,0	416,5	420,1
Labores complementarias	392,0	389,6	396,1	400,8	401,0	390,6	395,1	401,1	402,4
Riegos	373,0	376,1	375,7	373,8	374,7	372,6	392,0	394,3	399,7
Tratamiento de plagas	423,8	432,1	438,0	429,1	416,7	413,9	422,7	422,8	426,5
Recolección productos herbá.	393,6	382,9	393,5	387,2	382,8	374,8	376,9	397,3	406,7
Recolección frutales y agrios	365,7	369,4	383,3	384,6	383,1	380,2	385,5	387,6	395,8
Recolección de aceituna	379,5	378,4	382,0	385,2	386,5	390,3	398,8	401,6	404,7
Vendimia	363,8	372,9	372,2	369,8	365,3	375,5	374,4	374,5	375,3
Poda	386,5	391,5	401,5	389,1	388,8	384,0	390,4	395,0	402,8
Plantación y tala de árboles	369,7	362,0	364,1	371,0	386,5	383,7	376,7	383,7	387,2
Manejo de ganado	371,8	358,4	357,7	358,2	363,3	362,0	376,3	375,3	376,1

OCUPACIÓN CNO11	ÍNDICE ENLAZADO (2022=100)									2022=100	
	2013	2014	2015	2016	2017	2018	2019	2020	2021	2022	2023
ÍNDICE GENERAL	**90,5**	**90,7**	**92,1**	**92,6**	**93,0**	**92,6**	**94,1**	**95,5**	**97,3**	**100,0**	**108,8**
Ocupación 6110 “Trabajadores cualificados en actividades agrícolas (excepto en huertas, invernaderos, viveros y jardines)”										100,0	107,6
Ocupación 6120 “Trabajadores cualificados en huertas, invernaderos y viveros”										100,0	108,2
Ocupación 620 “Trabajadores cualificados en actividades ganaderas (incluidas avícolas, apícolas y similares)”										100,0	110,1
Ocupación 6300 “Trabajadores cualificados en actividades agropecuarias mixtas”										100,0	108,9
Ocupación 8321 “Operadores de maquinaria agrícola móvil”										100,0	110,3
Ocupación 951 “Peones agrícolas”										100,0	109,1
Ocupación 9520 “Peones ganaderos”										100,0	108,2
Ocupación 9530 “Peones agropecuarios”										100,0	109,2

10.1.2.1. Precios Medios Nacionales de la Tierra según cultivos/aprovechamientos Año 2022 (base 2016)

Clases	Ponderaciones Base 2016(%)	Precios 2021 (Euros/Ha)	Precios 2022 (Euros/Ha)	Variación precios (euros/ha)	Variación precios (%)	Repercusión (%)
CULTIVOS	**67,2**	**12.938**	**13.115**	**177**	**1,4**	**1,1**
HERBÁCEOS Y BARBECHOS	48,8	8.501	8.679	178	2,1	0,9
Secano	42,6	7.128	7.293	165	2,3	0,7
Regadío	6,2	17.949	18.215	266	1,5	0,2
HORTALIZAS AIRE LIBRE REGADÍO	0,7	36.175	37.468	1.293	3,6	0,1
HORTALIZAS EN INVERNADERO REGADÍO	0,2	216.085	241.418	25.333	11,7	0,4
ARROZ	0,4	31.176	30.474	–702	-2,3	-0,0
CÍTRICOS	1,1	42.308	43.605	1.297	3,1	0,1
FRUTALES	3,1	18.685	18.649	–35	-0,2	-0,0
VIÑEDO	3,3	16.485	16.795	310	1,9	0,1
OLIVAR	9,5	23.228	22.844	–384	-1,7	-0,4
APROVECHAMIENTOS	**32,8**	**4.524**	**4.416**	**–108**	**-2,4**	**-0,3**
TOTAL	**100,0**	**10.180**	**10.263**	**83**	**0,8**	

10.1.2.2. Precios Medios Generales de la Tierra según clases de cultivo y CC.AA , Año 2022 (base 2016)

CLASE DE TIERRA (Estas 5 tipologías son las más importantes, suponen el 91,1% de la SAU)	CC.AA.	Ponderaciones Base 2016(%)	Precios 2021 (Euros/Ha)	Precios 2022 (Euros/Ha)	Variación precios (euros/ha)	Variación precios (%)
Herbaceos+Barbecho secano (42,6% de la SAU)	**TOTAL**	**100,0**	**7.128**	**7.293**	**165**	**2,3**
Estas 4 CCAA son las más importantes, suponen el 81,2 % de la superficie de esta tipología.	Castilla y León	31,5	6.618	6.927	310	4,7
	Cast-La Mancha	24,9	5.162	5.313	151	2,9
	Andalucía	12,7	11.376	11.733	357	3,1
	Aragón	12,1	4.016	4.019	3	0,1
Herbáceos regadío (6,2% de la SAU)	**TOTAL**	**100,0**	**17.949**	**18.215**	**266**	**1,5**
Estas 5 CCAA son las más importantes, suponen el 85,2 % de la superficie de esta tipología.	Castilla y León	29,0	13.271	13.457	185	1,4
	Aragón	20,7	14.089	14.049	–40	-0,3
	Andalucía	14,4	30.541	31.870	1.329	4,4
	Cast-La Mancha	13,0	15.587	15.391	–196	-1,3
	Cataluña	8,1	24.292	24.292	0	0,0
Uva de vinificación secano (2,5% de la SAU)	**TOTAL**	**100,0**	**14.309**	**14.365**	**56**	**0,4**
Estas 6 CCAA son las más importantes, suponen el 83,4 % de la superficie de esta tipología.	Cast-La Mancha	47,8	9.740	9.696	–44	-0,4
	Extremadura	9,1	10.603	10.921	318	3,0
	Cataluña	8,5	20.052	19.296	–756	-3,8
	C. Valenciana	6,6	8.453	8.623	170	2,0
	Castilla y León	6,5	19.585	20.189	605	3,1
	La Rioja	5,0	41.315	41.165	–150	-0,4
Aceituna de almazara secano (7,0% de la SAU)	**TOTAL**	**100,0**	**19.710**	**19.209**	**–501**	**-2,5**
Estas 3 CCAA son las más importantes, suponen el 87,8 % de la superficie de esta tipología.	Andalucía	61,5	26.811	25.983	–827	-3,1
	Cast-La Man.	17,3	8.914	8.765	–150	-1,7
	Extremadura	9,0	7.869	8.168	299	3,8
Aprovechamientos (Prados y praderas permanentes y Otras superficies para pastos) (32,8% de la SAU)	**TOTAL**	**100,0**	**4.524**	**4.416**	**–108**	**-2,4**
Estas 6 CCAA son las más importantes, suponen el 80,9 % de la superficie de esta tipología.	Castilla y León	24,0	3.257	3.367	110	3,4
	Extremadura	19,7	2.788	2.924	135	4,9
	Andalucía	14,9	4.312	4.304	–8	-0,2
	Cast-La Mancha	8,4	2.695	2.541	–154	-5,7
	Aragón	8,1	1.446	1.449	3	0,2
	Galicia	5,7	13.096	11.714	–1.381	-10,5

10.1.2.3. Serie histórica del Precio Medio General de la Tierra según cultivos/aprovechamientos (euros/hectárea) (base 2016)

Clases	2019	2020	2021	2022
CULTIVOS	**12.926**	**12.901**	**12.938**	**13.115**
HERBÁCEOS Y BARBECHOS	8.408	8.429	8.501	8.679
Secano	7.079	7.100	7.128	7.293
Regadío	17.552	17.575	17.949	18.215
HORTALIZAS AIRE LIBRE REGADÍO	35.534	36.609	36.175	37.468
HORTALIZAS EN INVERNADERO REGADÍO	189.346	203.843	216.085	241.418
ARROZ	31.048	31.308	31.176	30.474
CÍTRICOS	40.186	41.822	42.308	43.605
FRUTALES	18.852	18.721	18.685	18.649
VIÑEDO	16.546	16.465	16.485	16.795
OLIVAR	24.277	23.542	23.228	22.844
APROVECHAMIENTOS	**4.546**	**4.432**	**4.524**	**4.416**
GENERAL	**10.178**	**10.124**	**10.180**	**10.263**

10.1.2.4. Serie histórica del Índice de Precios de la Tierra según cultivos/aprovechamientos (base 2016)

Clases	2016=100			
	2019	2020	2021	2022
CULTIVOS	**103,2**	**103,0**	**103,3**	**104,7**
Herbáceos y barbechos	**103,9**	**104,2**	**105,1**	**107,2**
Secano	103,9	104,2	104,6	107,0
Regadío	103,9	104,0	106,3	107,8
Hortalizas al aire libre regadío	**103,2**	**106,4**	**105,1**	**108,9**
Hortalizas en invernadero regadío	**116,8**	**125,7**	**133,3**	**148,9**
Arroz	**104,8**	**105,7**	**105,3**	**102,9**
Cítricos regadío	**104,9**	**109,2**	**110,5**	**113,8**
Frutales	**99,2**	**98,5**	**98,3**	**98,2**
De clima templado secano	106,3	109,6	104,7	111,9
De clima templado regadío	96,1	96,1	96,8	93,5
De fruto seco secano	100,6	102,4	102,0	99,6
De fruto seco regadío	96,8	94,4	89,7	90,1
De clima subtropical secano	120,1	124,8	131,2	127,6
De clima subtropical regadío	101,6	97,9	99,0	103,9
VIÑEDO	**107,1**	**106,6**	**106,7**	**108,7**
Uva para mesa y pasas secano	112,7	107,4	112,4	111,0
Uva para mesa y pasas regadío	118,5	124,6	129,0	157,5
Uva de vinificación secano	105,3	104,3	104,1	104,5
Uva de vinificación regadío	109,7	109,6	110,0	112,7
OLIVAR	**100,4**	**97,3**	**96,0**	**94,4**
Aceituna de mesa secano	109,7	109,2	106,3	108,0
Aceituna de mesa regadío	97,0	94,2	97,8	103,2
Aceituna de almazara secano	102,8	99,2	96,5	94,1
Aceituna de almazara regadío	95,0	92,7	94,0	93,2
APROVECHAMIENTOS	**101,7**	**99,2**	**101,2**	**98,8**
GENERAL	**103,0**	**102,4**	**103,0**	**103,9**

10.1.2.5. Serie histórica de la Evolución de los Precios de la Tierra (base 2016)

Años	Precios Corrientes			Deflactor del PIB*		Precios Constantes		
	Euros / ha	Índice 2016=100	Var. % Interanual	Índice 2016=100	Var. % Interanual	Euros / ha	Índice 2016=100	Var. % Interanual
2019	10.178	103,0	-0,3%	104,05	1,5%	9.782	99,0	-1,7%
2020	10.124	102,4	-0,5%	105,24	1,1%	9.620	97,3	-1,7%
2021	10.180	103,0	0,5%	108,04	2,7%	9.422	95,3	-2,1%
2022	10.263	103,9	0,8%	112,51	4,1%	9.122	92,3	-3,2%

(*) PIB: Producto Interior Bruto.

10.1.3.1. Canon de Arrendamiento Medio Nacional según cultivos/aprovechamientos, Año 2022 (base 2016)

Clases	Ponderaciones	Precios 2021	Precios 2022	Variación precios		Repercusión
	Base 2016 (%)	(euros/ha)	(euros/ha)	(euros/ha)	(%)	(%)
CULTIVOS	**70,4**	**198,0**	**203,9**	**6,0**	**3,0**	**2,6**
CULTIVOS HERBÁCEOS	65,0	189,6	196,2	6,6	3,5	2,7
SECANO	54,8	124,2	127,4	3,3	2,6	1,1
REGADÍO	10,2	540,6	564,8	24,3	4,5	1,6
UVA DE VINIFICACIÓN SECANO	2,2	338,4	341,1	2,7	0,8	0,0
ACEITUNA DE ALMAZARA SECANO	3,2	272,0	267,4	-4,6	-1,7	-0,1
APROVECHAMIENTOS	**29,6**	**66,8**	**66,7**	**-0,2**	**-0,3**	**0,0**
PRADOS Y PRADERAS PERMANENTES SECANO	5,9	130,3	128,0	-2,3	-1,8	-0,1
OTRAS SUPERFICIES PARA PASTOS SECANO	23,7	50,9	51,2	0,3	0,7	0,1
GENERAL	**100,0**	**159,1**	**163,3**	**4,1**	**2,6**	

10.1.3.2. Canon de Arrendamiento Medio según clases de cultivo y CC.AA. Año 2022 (base 2016)

Clases de cultivos	CC.AA.	Ponderaciones	Precios 2021	Precios 2022	Variación precios	
		Base 2016 (%)	(Euros/Ha)	(Euros/Ha)	(euros/ha)	(%)
Cultivos herbáceos de secano	**TOTAL**	**100,0**	**124,2**	**127,4**	**3,3**	**2,6**
	Castilla y León	35,1	138,0	146,2	8,1	5,9
	Castilla-La Mancha	22,5	87,1	87,9	0,8	0,9
Estas 5 CCAA suman el **86,3 %** de la superficie total de esta clase.	Extremadura	12,3	88,4	88,8	0,4	0,4
	Andalucía	8,3	176,2	173,5	-2,7	-1,6
	Aragón	8,0	80,3	80,6	0,3	0,4
Cultivos herbáceos de regadío	**TOTAL**	**100,0**	**540,6**	**564,8**	**24,3**	**4,5**
	Castilla y León	28,1	392,4	415,7	23,3	5,9
	Extremadura	16,6	625,0	636,8	11,9	1,9
	Castilla-La Mancha	12,4	538,1	533,2	-4,9	-0,9
Estas 6 CCAA suman el **85,8 %** de la superficie total de esta clase.	Aragón	12,1	382,2	379,1	-3,1	-0,8
	Andalucía	9,1	792,0	818,7	26,7	3,4
	Murcia	7,5	956,5	1080,0	123,5	12,9
Uva de vinificación secano	**TOTAL**	**100,0**	**338,4**	**341,1**	**2,7**	**0,8**
	Castilla-La Mancha	45,6	293,3	277,4	-15,9	-5,4
Estas 4 CCAA suman el **85,9 %** de la superficie total de esta clase.	Castilla y León	17,3	255,1	290,4	35,3	13,8
	C. Valenciana	16,5	450,0	473,8	23,8	5,3
	Cataluña	6,4	452,8	444,8	-8,0	-1,8
Aceituna de almazara secano	**TOTAL**	**100,0**	**272,0**	**267,4**	**-4,6**	**-1,7**
	Andalucía	66,4	308,3	302,0	-6,3	-2,0
Estas 2 CCAA suman el **90,1 %** de la superficie de esta clase.	Castilla-La Mancha	23,8	230,0	227,5	-2,5	-1,1
Prados y praderas permanentes en secano	**TOTAL**	**100,0**	**130,3**	**128,0**	**-2,3**	**-1,8**
	Castilla y León	35,3	97,1	102,2	5,0	5,2
	P. de Asturias	18,2	150,0	150,0	0,0	0,0
Estas 6 CCAA suman el **84,0 %** de la superficie total de esta clase.	Cantabria	12,4	176,5	145,8	-30,8	-17,4
	País Vasco	6,8	150,2	153,5	3,3	2,2
	Navarra	5,7	205,1	218,5	13,4	6,5
	Cataluña	5,5	147,9	149,1	1,2	0,8

10.1.3.2. Canon de Arrendamiento Medio según clases de cultivo y CC.AA. Año 2022 (base 2016)

Clases de cultivos	CC.AA.	Ponderaciones	Precios 2021	Precios 2022	Variación precios	
		Base 2016 (%)	(Euros/Ha)	(Euros/Ha)	(euros/ha)	(%)
Otras superficies para pastos de secano	**TOTAL**	**100,0**	**50,9**	**51,2**	**0,3**	**0,7**
	Castilla y León	33,0	57,9	59,8	1,8	3,2
Estas 4 CCAA suman el **82,6 %** de la superficie total de esta clase.	Andalucía	22,1	60,6	57,9	-2,7	-4,4
	Aragón	15,9	30,4	31,1	0,7	2,3
	Extremadura	11,6	50,3	51,4	1,1	2,1

10.1.3.3. Serie histórica del Canon de Arrendamiento Medio Nacional según cultivos/aprovechamientos (euros/hectárea) base (2016)

Clases	2019	2020	2021	2022
CULTIVOS	**192,7**	**194,5**	**198,0**	**203,9**
CULTIVOS HERBÁCEOS	183,4	185,7	189,6	196,2
SECANO	120,7	122,2	124,2	127,4
REGADÍO	519,7	526,7	540,6	564,8
UVA DE VINIFICACIÓN SECANO	344,6	334,1	338,4	341,1
ACEITUNA DE ALMAZARA SECANO	278,8	276,2	272,0	267,4
APROVECHAMIENTOS	**67,2**	**67,7**	**66,8**	**66,7**
PRADOS Y PRADERAS PERMANENTES SECANO	135,7	142,4	130,3	128,0
OTRAS SUPERFICIES PARA PASTOS SECANO	49,9	49,0	50,9	51,2
GENERAL	**155,5**	**156,9**	**159,1**	**163,3**

10.1.3.4.Serie histórica del Índice de Cánones de Arrendamiento
(base 2016=100) según cultivos/aprovechamientos

Clases	2019	2020	2021	2022
CULTIVOS	**108,7**	**109,7**	**111,7**	**115,1**
CULTIVOS HERBÁCEOS	109,6	111,0	117,7	117,2
SECANO	109,4	110,7	112,5	115,5
REGADÍO	109,8	111,3	114,2	119,4
UVA DE VINIFICACIÓN SECANO	106,8	103,6	104,9	105,7
ACEITUNA DE ALMAZARA SECANO	100,3	99,3	97,8	96,2
APROVECHAMIENTOS	**104,0**	**104,8**	**103,5**	**103,2**
PRADOS Y PRADERAS PERMANENTES SECANO	98,8	103,7	94,9	93,2
OTRAS SUPERFICIES PARA PASTOS SECANO	107,8	105,7	109,9	110,7
GENERAL	**108,1**	**109,1**	**110,6**	**113,5**

10.1.3.5. Serie histórica de la Evolución de los Cánones de Arrendamiento Rústico (base 2016)

Años	Canon a Precios Corrientes			Deflactor del PIB (*)		Canon a Precios Constantes		
	Euros / ha	Índice 2016=100	Variación Interanual (%)	Índice 2016=100	Variación Interanual (%)	Euros / ha	Índice 2016=100	Variación Interanual (%)
2019	156	108,1	1,0%	104,1	1,5%	149	103,9	-0,4%
2020	157	109,1	0,9%	105,2	1,1%	149	103,6	-0,3%
2021	159	110,6	1,4%	108,0	2,7%	147	102,4	-1,2%
2022	163	113,5	2,6%	112,5	4,1%	145	100,9	-1,5%

(*) Producto Interior Bruto.

10.1.4. Serie histórica del Coste Salarial (2)

Medias anuales (1)	Coste salarial por hora efectiva * (Euros)	Coste salarial por trabajador y mes (euros)			
		Total	Industria	Construcción	Servicios
2011	12,48	1.894,8	2.147,3	1.849,5	1.848,1
2012	12,62	1.883,5	2.172,1	1.872,8	1.827,5
2013	12,62	1.883,8	2.214,0	1.882,9	1.820,0
2014	12,67	1.881,9	2.247,6	1.895,4	1.811,8
2015	12,72	1.902,4	2.257,0	1.882,2	1.837,2
2016	12,74	1.897,5	2.266,0	1.854,7	1.832,1
2017	12,74	1.900,1	2.279,4	1.843,0	1.834,3
2018	12,91	1.919,4	2.289,3	1.869,5	1.856,0
2019	13,22	1.955,2	2.315,2	1.901,3	1.894,8
2020	13,95	1.903,6	2.231,7	1.885,4	1.846,7
2021	13,98	2.022,6	2.334,7	1.935,1	1.973,5
2022	14,22	2.115,1	2.426,6	2.034,5	2.067,5
2023 (P)	14,83	2.169,0	2.483,4	2.028,5	2.126,4

Fuente: I.N.E.

(3) Total (excepto actividades de los hogares como empleadores y de organizaciones y organismos extraterritoriales).

(2) Comprende todas las unidades, con independencia de su tamaño, incluidas en el Régimen General de la Seguridad Social y cuya actividad económica esté encuadrada en las Secciones B a S de la CNAE-09 y en el Régimen Especial de Trabajadores del Mar y cuya actividad económica es el transporte marítimo (división 50 de la CNAE-09).

(1) Encuesta trimestral de Coste Laboral (ETCL). Principales series de ETCL Base 2016.

(*) Coste salarial ordinario por hora.

(P) Datos provisionales.

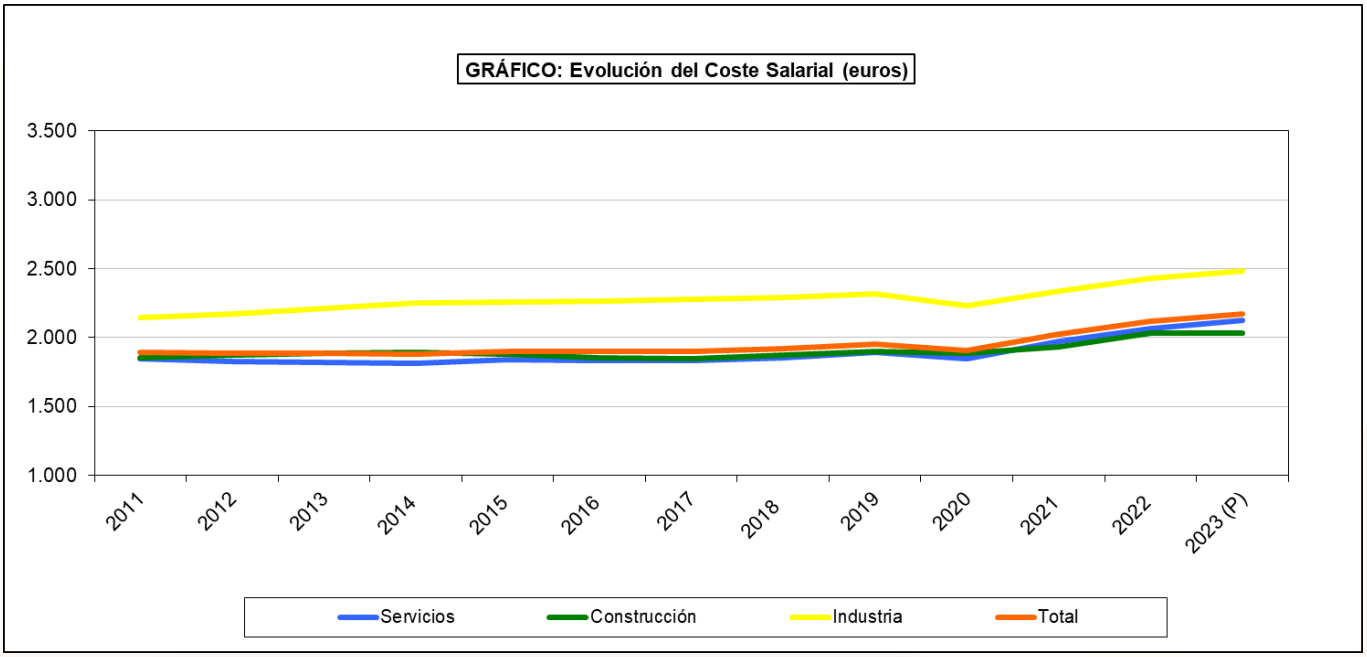

10.1.5. Evolución del Salario Mínimo Interprofesional

Normativa	Fecha de inicio de efectos	SALARIO MÍNIMO INTERPROFESIONAL (En euros)			Incremento sobre salario anterior (%)	SMI para trabajadores eventuales y temporeros cuyos servicios a una misma empresa no excedan de 120 días / año	SMI para empleados de hogar que trabajen por horas (En euros)
		Día	Mes	Año		Por jornada legal	Por hora efectivamente trabajada
R.D.1888/2011*	1-I-2012	21,38	641,40	8.979,60	0,0	30,39	5,02
R.D 1717/2012	1-I-2013	21,51	645,30	9.034,20	0,6	30,57	5,05
R.D. 1046/2013*	1-I-2014	21,51	645,30	9.034,20	0,0	30,57	5,05
R.D. 1106/2014	1-I-2015	21,62	648,60	9.080,40	0,5	30,72	5,08
R.D. 1171/2015	1-I-2016	21,84	655,20	9.172,80	1,0	31,03	5,13
R.D. 742/2016	1-I-2017	23,59	707,70	9.907,80	8,0	33,51	5,54
R.D.1077/2017	1-I-2018	24,53	735,90	10.302,60	4,0	34,85	5,76
R.D.1462/2018	1-I-2019	30,00	900,00	12.600,00	22,3	42,62	7,04
R.D. 231/2020	1-I-2020	31,66	950,00	13.300,00	5,6	44,99	7,43
R.D. 231/2020*	1-I-2021	31,66	950,00	13.300,00	0,0	44,99	7,43
R.D. 817/2021	1-IX-2021	32,17	965,00	13.510,00	1,6	45,70	7,55
R.D.152/2022	1-I-2022	33,33	1000,00	14.000,00	3,6	47,36	7,82
R.D. 99/2023	14-II-2023	36,00	1080,00	15.120,00	8,0	51,15	8,45
R.D. 145/2024	1-I-2024	37,80	1134,00	15.876,00	5,0	53,71	8,87

Fuente: Ministerio de Trabajo y Economia Social

* Se prorroga lo acordado en la revaloración anterior.

10.1.6.1. Serie histórica del Índice de Precios de Consumo (*) (Medias anuales)

Años	Índice General	Alimentos	Alimentos sin elaboración	Alimentos con elaboración, bebidas y tabaco
Base 2021=100				
2014	93,9	89,9	83,9	93,7
2015	93,4	91,0	85,4	94,5
2016	93,2	92,3	87,4	95,3
2017	95,0	93,4	89,6	96,0
2018	96,6	94,9	92,4	96,9
2019	97,3	95,9	94,2	97,5
2020	97,0	98,2	97,7	98,7
2021	100,0	100,0	100,0	100,0
2022	108,4	111,6	110,9	110,6
2023	112,2	124,7	121,2	124,0

Fuente: I.N.E.
(*) CNAE-2009.

10.1.6.2. Serie histórica del Índice de Precios Industriales (*) (Medias anuales)

Años	Índice General	Industria de la Alimentación	Fabricación de bebidas	Industria del tabaco	Industria de la madera y del corcho, excepto muebles; cestería y espartería	Industria del papel	Fabricación de Muebles
Base 2015=100							
2014	102,1	99,1	99,3	97,7	99,0	98,6	99,5
2015	100,0	100,0	100,0	100,0	100,0	100,0	100,0
2016	96,9	99,3	100,6	100,4	101,0	99,3	101,0
2017	101,1	101,6	102,0	103,3	101,5	101,6	101,9
2018	104,1	100,6	105,3	105,0	103,6	105,5	102,9
2019	103,6	100,6	105,9	106,1	105,0	105,5	104,1
2020	99,2	102,1	106,5	107,8	105,2	103,5	105,0
2021	116,4	108,5	106,3	108,5	111,3	112,1	108,4
2022	157,7	127,2	111,6	109,2	132,6	137,7	116,8
2023	150,3	141,0	123,4	109,6	137,7	135,9	120,9

Fuente: I.N.E.
(*) CNAE-2009.
Para todas las ramas de actividad, los datos son definitivos tres meses después de su primera publicación.

GRÁFICO: Evolución del Índice de Precios Industriales (Medias anuales)

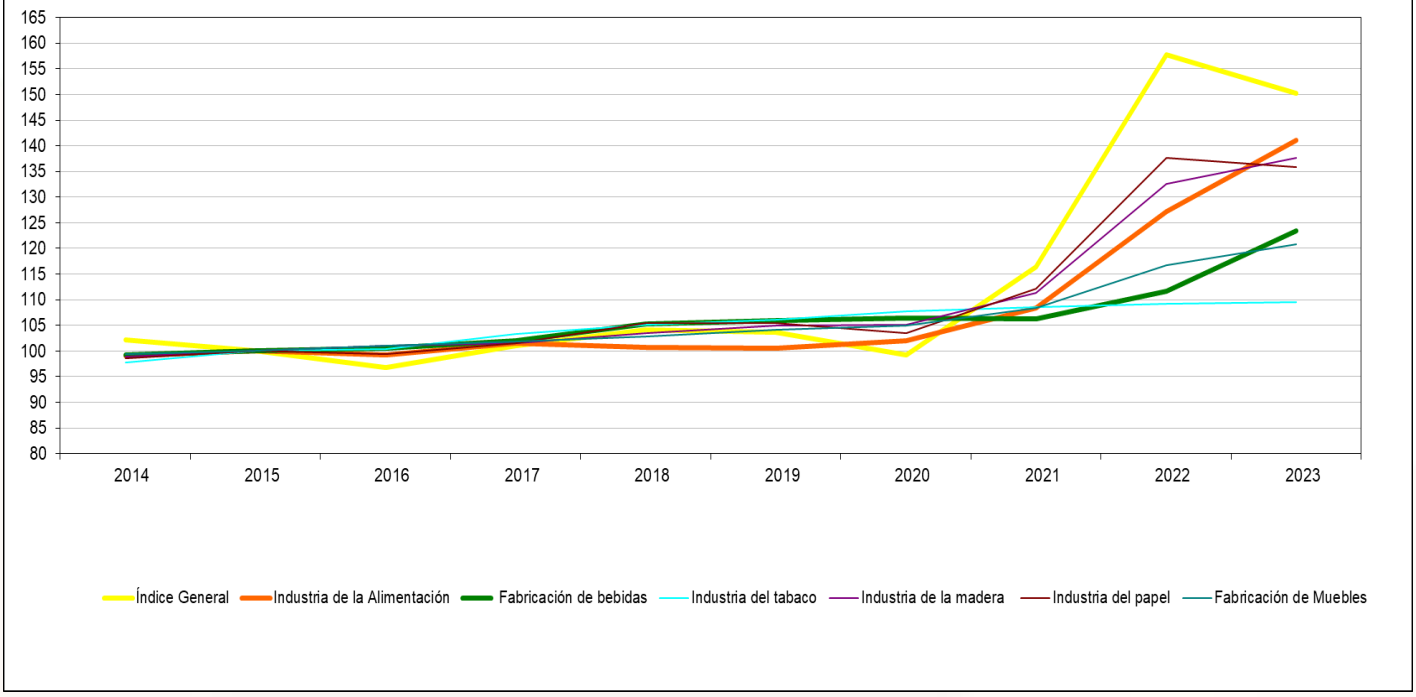

10.1.6.3. Serie histórica del Índice General de Precios de Consumo en la OCDE y Países Miembros

Países miembros	2015=100				
	2019	2020	2021	2022	2023
OCDE	**108,4**	**109,9**	**114,3**	**125,2**	**..**
Alemania	105,3	105,8	109,1	116,1	123,0
Austria	106,7	108,1	111,1	120,6	130,0
Bélgica	107,8	108,6	111,3	121,9	126,9
Dinamarca	103,0	103,4	105,4	113,5	117,2
Eslovaquia	106,1	108,1	111,5	125,8	..
Eslovenia	104,8	104,8	106,8	116,2	124,9
España	104,2	103,8	107,1	116,0	120,1
Estonia	109,6	109,1	114,2	136,3	148,8
Finlandia	103,3	103,6	105,8	113,4	120,4
Francia	104,2	104,7	106,4	112,0	117,5
Grecia	101,2	99,9	101,1	110,9	114,7
Hungría	109,2	112,8	118,6	135,9	159,2
Irlanda	101,8	101,4	103,8	111,9	119,0
Italia	102,9	102,7	104,7	113,2	119,6
Letonia	108,7	108,9	112,5	131,9	143,7
Lituania	110,0	111,3	116,5	139,5	152,2
Luxemburgo	105,4	106,3	108,9	115,8	120,2
Países Bajos	106,2	107,5	110,4	121,4	126,1
Polonia	105,5	109,1	114,6	131,1	146,3
Portugal	103,3	103,3	104,6	112,8	117,7
Reino Unido	107,8	108,9	111,6	120,5	128,6
Republica Checa	108,3	111,8	111,5	133,6	..
Suecia	106,7	107,2	109,5	118,7	128,8
RESTO OCDE					
Canadá	107,4	108,2	111,9	119,5	124,1
Estados Unidos	107,9	109,2	114,3	123,5	128,6
Islandia	109,5	112,6	117,6	127,4	138,5
Japón	101,8	101,8	101,6	..	..
Noruega	110,8	112,2	116,1	122,8	129,6
Suiza	101,4	100,7	101,3	104,1	106,3

Fuente: OCDE (Organización para la Cooperación y el Desarrollo Económico).
Datos extraídos el 4 de octubre del 2023 11:20 UTC (GMT), de OECD.Stat

10.1.6.4. Serie histórica del Índice de Precios de Consumo en Alimentación de la OCDE y Países Miembros

Países miembros	2015=100				
	2019	2020	2021	2022	2023
OCDE	**105,9**	**109,6**	**113,3**	**128,3**	**..**
Alemania	107,2	109,7	112,9	127,1	142,7
Austria	105,8	123,9	109,1	120,8	134,0
Bélgica	106,6	109,7	109,2	118,8	134,9
Dinamarca	104,4	105,1	105,7	117,8	127,7
Eslovaquia	109,2	112,0	114,0	135,3	..
Eslovenia	107,6	111,4	111,2	124,8	140,0
España	105,4	107,9	109,9	122,7	137,0
Estonia	112,3	114,7	116,8	140,0	162,1
Finlandia	101,0	102,7	103,3	114,2	124,5
Francia	106,2	108,3	109,0	116,9	131,4
Grecia	100,4	101,7	103,1	115,3	128,6
Hungría	112,5	120,7	124,9	159,5	197,4
Irlanda	94,0	92,7	92,5	98,9	108,6
Italia	104,1	105,6	106,2	115,9	127,5
Letonia	110,5	113,1	115,6	140,7	159,2
Lituania	109,5	111,9	115,0	145,3	166,5
Luxemburgo	108,2	111,1	112,1	120,0	132,6
Países Bajos	108,7	110,7	110,5	122,4	136,9
Polonia	113,2	118,4	122,0	140,8	161,9
Portugal	103,1	105,3	106,0	119,8	131,8
Reino Unido	103,3	104,0	104,3	115,8	132,6
Republica Checa	109,2	113,5	114,4	133,5	..
Suecia	108,6	111,0	111,4	124,0	139,1
RESTO OCDE					
Canadá	104,5	107,0	109,4	120,0	129,5
Estados Unidos	99,8	103,3	106,9	119,1	125,0
Islandia	105,2	110,3	114,2	122,5	137,0
Japón	104,7	105,9	105,9	..	..
Noruega	106,3	109,7	107,5	114,5	125,7
Suiza	102,2	102,3	100,7	102,3	107,2

Fuente: OCDE (Organización para la Cooperación y el Desarrollo Económico).
Datos extraídos el 4 de octubre del 2023 11:20 UTC (GMT), de OECD.Stat
Incluye alimentación y bebidas no alcohólicas.

10.1.6.5. Serie histórica del Índice de Precios Percibidos por los Agricultores en la Unión Europea

Países	2015=100				
	2019	2020	2021	2022	2023
Belgium	116,5	112,5	124,1	156,5	156,3
Bulgaria	97,3	105,5	126,8	166,0	133,1
Czechia	106,3	102,8	109,9	144,9	136,0
Denmark	105,5	106,6	109,4	132,3	132,8
Germany (until 1990 former territory of the FRG)	111,6	107,8	117,5	156,3	152,0
Estonia	115,4	111,6	129,8	180,7	161,1
Ireland	103,2	103,9	116,4	147,1	136,6
Greece	100,1	99,0	109,5	125,7	144,9
Spain	98,6	98,8	107,7	134,0	150,5
France	108,0	108,6	118,4	142,8	136,5
Croatia	102,5	103,0	116,0	141,7	139,1
Italy	106,5	108,1	117,4	141,6	145,9
Cyprus	105,9	101,9	98,5	110,3	122,1
Latvia	119,3	116,9	137,2	182,8	162,8
Lithuania	112,0	110,4	127,7	186,2	150,4
Luxembourg	108,3	107,0	112,2	147,6	141,3
Hungary	109,7	118,0	141,6	213,8	180,3
Malta	109,7	108,7	111,6	123,2	130,0
Netherlands	108,7	103,1	112,8	137,7	186,8
Austria	107,6	108,4	118,7	144,4	144,9
Poland	126,0	125,3	136,0	189,3	179,1
Portugal	108,3	108,7	114,8	138,4	160,8
Romania	119,9	129,0	141,8	190,6	190,2
Slovenia	110,3	108,1	117,0	145,9	149,6
Slovakia	102,9	103,4	116,1	158,5	152,1
Finland	103,1	100,8	108,0	136,9	136,8
Sweden	120,0	118,6	129,9	163,9	160,6
United Kingdom	113,4	118,3	-	-	-

Fuente: EUROSTAT.
Fecha de extracción de datos: 10-07-2024.

10.1.6.6. Serie histórica del Índice Total de Precios Pagados por los Agricultores en la Unión Europea

Países	2015=100				
	2019	2020	2021	2022	2023
Belgium	107,9	106,3	120,3	154,0	140,8
Bulgaria	103,9	100,9	111,7	145,7	140,3
Czechia	102,6	103,0	108,6	134,1	137,3
Denmark	104,3	103,8	110,4	136,5	136,0
Germany (until 1990 former territory of the FRG)	105,6	105,5	113,8	142,5	143,7
Estonia	103,6	102,2	109,8	140,4	143,2
Ireland	104,8	102,6	110,9	144,8	139,9
Greece	102,8	99,9	107,2	132,8	134,9
Spain	101,7	99,3	112,1	145,6	137,8
France	103,9	102,3	111,5	135,8	134,2
Croatia	97,4	94,7	111,7	152,8	136,8
Italy	105,9	106,3	114,0	136,5	135,7
Cyprus	96,1	94,2	105,9	133,6	134,3
Latvia	104,4	103,5	110,2	158,9	146,5
Lithuania	94,1	93,0	110,0	167,0	147,6
Luxembourg	104,8	104,6	114,6	138,5	136,3
Hungary	106,7	108,5	127,0	183,9	184,6
Malta	102,7	103,6	111,3	126,2	129,0
Netherlands	103,3	101,8	117,6	157,7	170,1
Austria	104,6	104,6	111,9	133,7	135,7
Poland	107,1	106,1	119,6	164,2	163,5
Portugal	101,4	101,2	114,2	145,9	147,8
Romania	110,1	110,8	123,5	160,1	159,8
Slovenia	105,6	104,2	114,3	144,1	144,3
Slovakia	102,2	98,5	106,7	149,3	149,8
Finland	104,7	101,0	111,6	141,8	134,3
Sweden	111,8	108,9	118,9	152,0	146,3
United Kingdom	111,6	112,8	-	-	-

Fuente: EUROSTAT.
Fecha de extracción de datos: 10-07-2024.

10.2.1.1. Componentes de la Producción de la Rama Agraria.
Valores corrientes a precios básicos (millones de euros)
(Metodología SEC-95 hasta 2013 y SEC-2010 de 2014 en adelante)

Años	Producción de la Rama agraria	Producción vegetal	Producción animal	Producción de servicios agrarios	Actividades Secundarias No Agrarias No Separables
2013	44.064,6	25.895,9	16.457,7	468,7	1.242,3
2014	43.993,8	25.585,0	16.681,5	520,2	1.207,1
2015	45.642,0	27.192,2	16.727,3	514,9	1.207,6
2016	48.411,6	29.398,1	17.310,6	503,7	1.199,2
2017	50.640,8	29.981,4	18.962,0	506,1	1.191,3
2018	52.144,5	31.405,7	19.000,5	528,6	1.209,7
2019	51.789,0	30.108,3	19.919,6	558,0	1.203,1
2020	51.787,2	30.484,7	19.732,3	609,9	960,3
2021	57.339,9	35.229,2	20.568,9	700,5	841,3
2022(A)	62.997,7	37.009,4	24.411,3	704,0	873,0
2023(E)	65.081,0	35.740,5	27.684,6	735,9	920,0

(A) Avance.
(E) Estimación.

GRÁFICO: Evolución de los valores corrientes a precios básicos de los componentes de la Producción de la Rama Agraria (millones de euros)

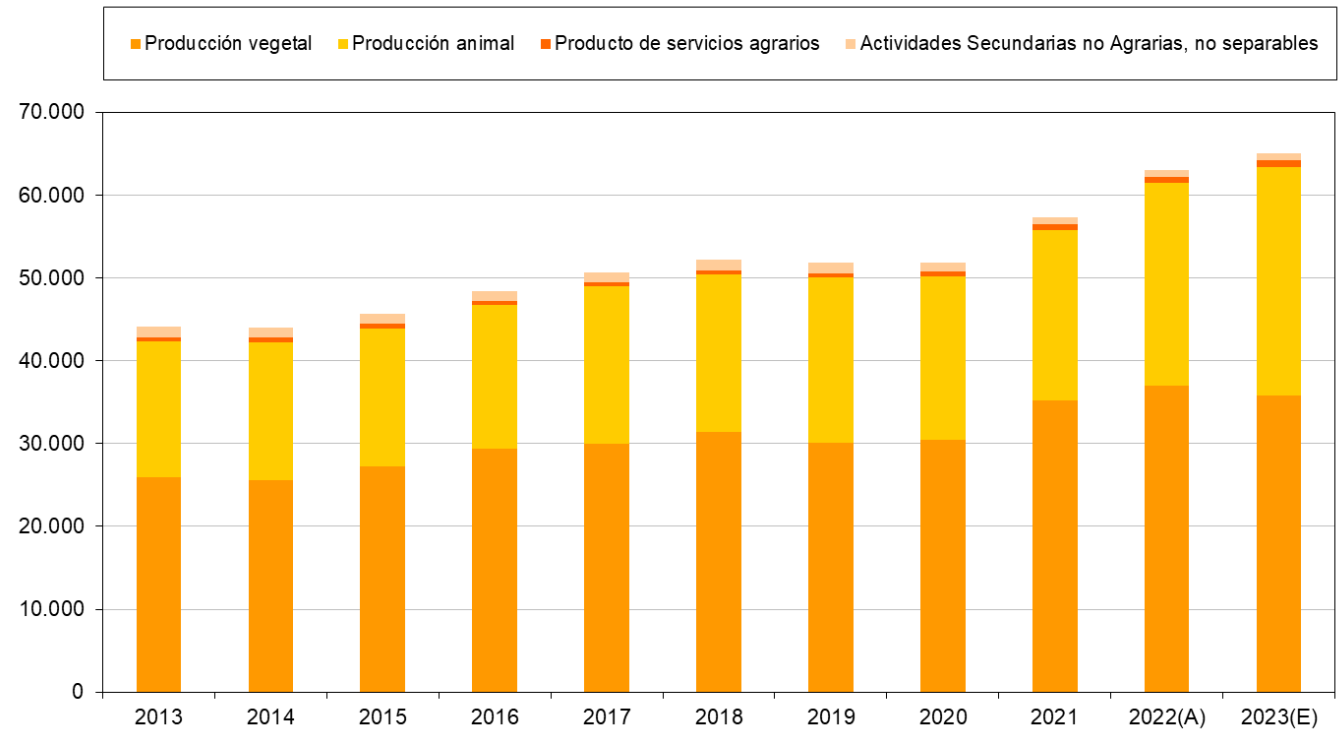

10.2.1.2. Componentes de la Producción de la Rama Agraria. Estructura en porcentaje

Años	Producción de la Rama agraria	Producción vegetal	Producción animal	Producción de servicios agrarios	Actividades Secundarias No Agrarias No Separables
2013	100,0	58,8	37,3	1,1	2,8
2014	100,0	58,2	37,9	1,2	2,7
2015	100,0	59,6	36,6	1,1	2,6
2016	100,0	60,7	35,8	1,0	2,5
2017	100,0	59,2	37,4	1,0	2,4
2018	100,0	60,2	36,4	1,0	2,3
2019	100,0	58,1	38,5	1,1	2,3
2020	100,0	58,9	38,1	1,2	1,9
2021	100,0	61,4	35,9	1,2	1,5
2022(A)	100,0	58,7	38,7	1,1	1,4
2023(E)	100,0	54,9	42,5	1,1	1,4

(A) Avance.
(E) Estimación.

GRÁFICO: Distribución de los componentes de la Producción de la Rama Agraria.

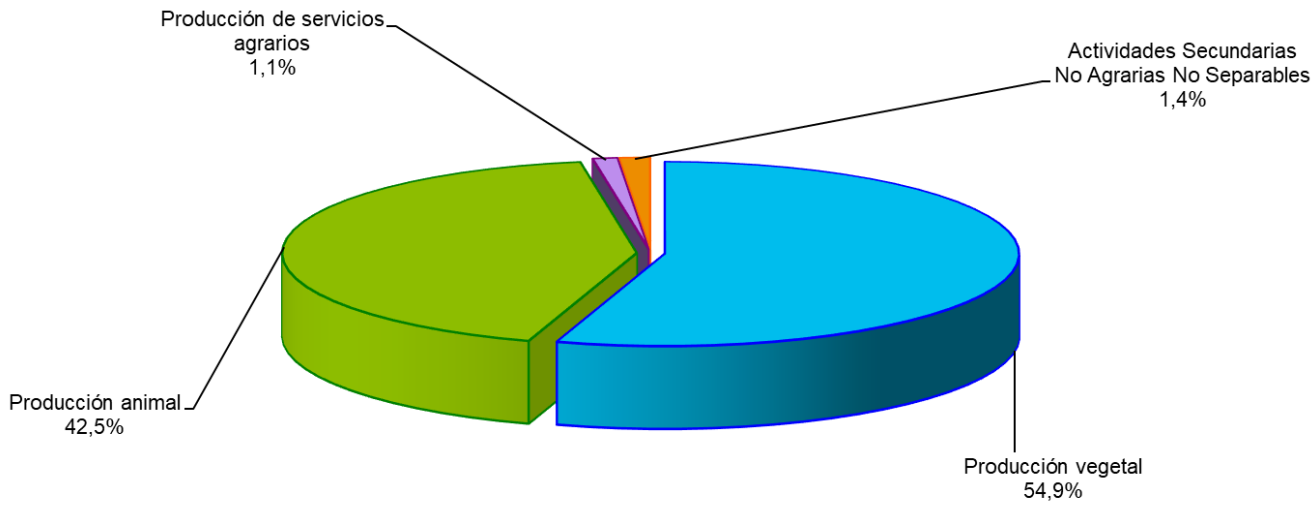

10.2.1.3. Componentes de la Producción de la Rama Agraria.
Valores constantes de 2000 a precios básicos (millones de euros)
(Metodología SEC-95 hasta 2013 y SEC-2010 de 2014 en adelante)

Años	Producción de la Rama agraria	Producción vegetal	Producción animal	Producción de servicios agrarios	Actividades Secundarias No Agrarias No Separables
2013	38.222,7	23.433,2	13.422,8	352,0	1.014,7
2014	41.408,6	26.123,1	13.909,9	384,0	991,6
2015	39.970,9	23.758,8	14.795,1	402,1	1.014,9
2016	43.162,1	26.460,2	15.288,9	399,1	1.013,9
2017	41.816,6	24.873,4	15.534,7	394,7	1.013,8
2018	44.851,8	27.338,2	16.092,6	400,1	1.020,9
2019	45.392,3	27.454,1	16.512,9	409,8	1.015,5
2020	45.100,7	27.383,0	16.264,5	453,0	1.000,2
2021	46.260,4	28.215,3	16.609,7	457,8	977,6
2022(A)	42.617,7	25.333,5	15.901,4	405,0	977,8

(A) Avance.

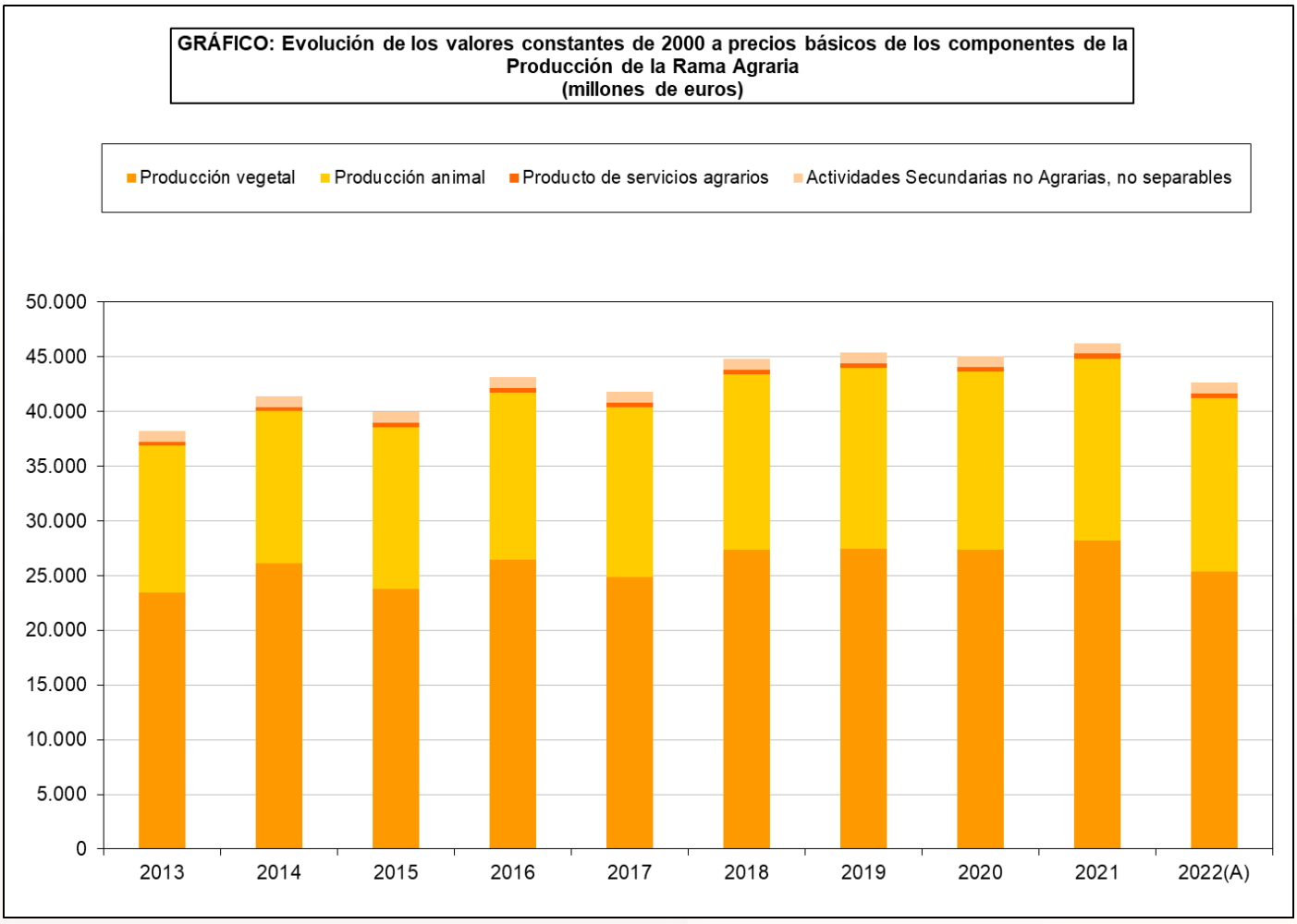

10.2.2.1. Consumos intermedios de la Rama Agraria. Valores Corrientes a Precios Básicos (millones de euros)
(Metodología SEC-95 hasta 2013 y SEC-2010 de 2014 en adelante)

Años	Total, consumos intermedios*	Semillas y plantones	Energía; lubricantes	Abonos	Productos fitosanitarios	Gastos veterinarios	Piensos	Mantenimiento de material*	Mantenimiento de edificios	Servicios agrícolas	Servicios de intermediación financiera (SIFIM)	Otros bienes y servicios**
2013	21.445,2	867,1	1.978,4	1.952,1	857,4	545,0	10.733,3	1.533,6	515,4	468,7	305,0	1.689,2
2014	21.097,4	903,6	1.972,1	1.984,3	975,8	564,6	10.132,6	1.144,3	518,9	520,2	295,0	2.086,0
2015	21.104,1	916,4	1.917,1	2.004,8	1.036,3	571,2	10.155,0	1.104,7	516,5	514,9	335,0	2.032,2
2016	21.083,6	936,2	1.728,1	1.749,8	1.086,9	578,8	10.470,8	1.090,4	507,7	503,7	329,0	2.102,2
2017	21.794,5	986,0	1.864,9	1.760,2	1.110,7	592,6	10.928,6	1.090,9	517,0	506,1	299,0	2.138,5
2018	23.401,5	1.037,3	2.074,0	1.767,4	1.145,3	606,6	12.095,5	1.104,9	526,4	528,6	306,0	2.209,5
2019	23.844,5	1.129,6	2.108,6	1.828,0	1.195,4	623,4	12.231,7	1.137,0	538,0	558,0	287,0	2.207,8
2020	23.945,8	1.183,7	1.754,4	1.766,3	1.283,7	633,8	12.494,2	1.169,8	529,7	609,9	332,0	2.188,3
2021	27.015,5	1.193,5	2.368,4	2.090,3	1.361,0	635,3	14.258,1	1.201,9	562,3	700,5	316,0	2.328,2
2022(A)	33.723,1	1.305,3	3.595,3	2.879,5	1.447,3	640,3	18.336,5	1.278,5	640,0	704,0	286,0	2.610,4
2023(E)	32.155,1	1.397,4	2.437,2	2.486,7	1.434,1	638,4	17.969,5	1.450,6	666,0	735,9	263,6	2.675,7

(A) Avance.
(E) Estimación.
(*) Deja de incluir materiales y pequeñas herramientas desde 2014 en adelante. (**) Incluye materiales y pequeñas herramientas desde 2014 en adelante.

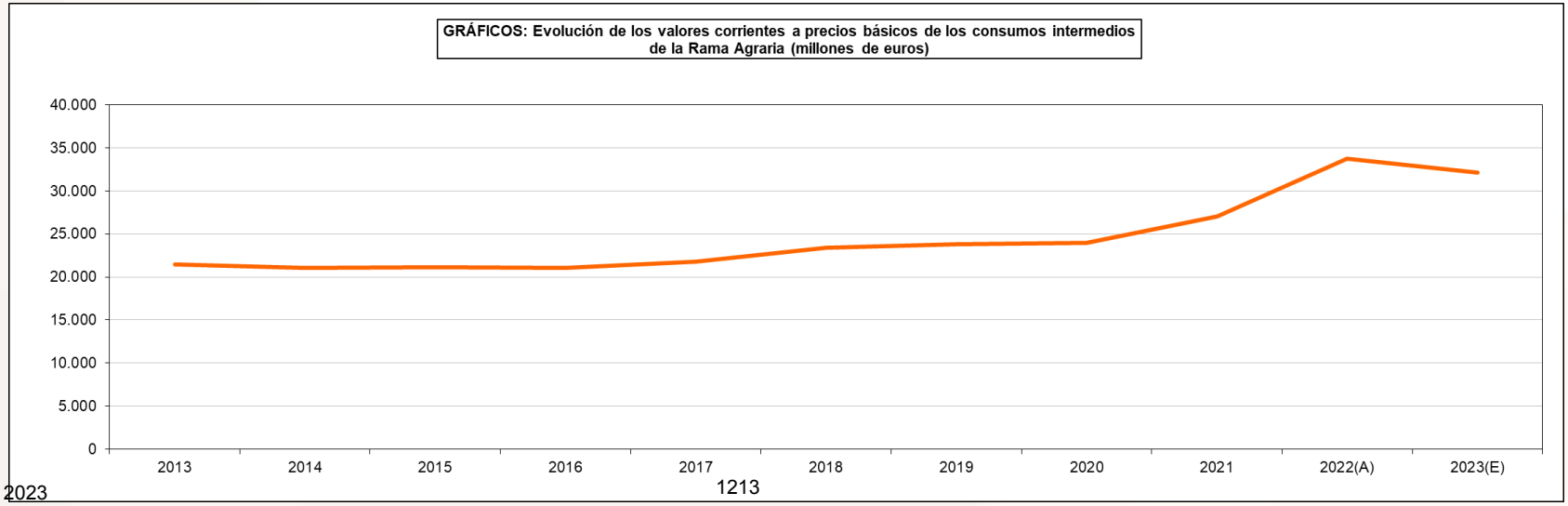

10.2.2.2. Consumos intermedios de la Rama Agraria. Estructura en porcentaje

Años	Total consumos intermedios*	Semillas y plantones	Energía; lubricantes	Abonos	Productos fitosanitarios	Gastos veterinarios	Piensos	Mantenimiento de material*	Mantenimiento de edificios	Servicios agrícolas	Servicios de intermediación financiera (SIFIM)	Otros bienes y servicios**
2013	100,0	4,0	9,2	9,1	4,0	2,5	50,0	7,2	2,4	2,2	1,4	7,9
2014	100,0	4,3	9,3	9,4	4,6	2,7	48,0	5,4	2,5	2,5	1,4	9,9
2015	100,0	4,3	9,1	9,5	4,9	2,7	48,1	5,2	2,4	2,4	1,6	9,6
2016	100,0	4,4	8,2	8,3	5,2	2,7	49,7	5,2	2,4	2,4	1,6	10,0
2017	100,0	4,5	8,6	8,1	5,1	2,7	50,1	5,0	2,4	2,3	1,4	9,8
2018	100,0	4,4	8,9	7,6	4,9	2,6	51,7	4,7	2,2	2,3	1,3	9,4
2019	100,0	4,7	8,8	7,7	5,0	2,6	51,3	4,8	2,3	2,3	1,2	9,3
2020	100,0	4,9	7,3	7,4	5,4	2,6	52,2	4,9	2,2	2,5	1,4	9,1
2021	100,0	4,4	8,8	7,7	5,0	2,4	52,8	4,4	2,1	2,6	1,2	8,6
2022(A)	100,0	3,9	10,7	8,5	4,3	1,9	54,4	3,8	1,9	2,1	0,8	7,7
2023(E)	100,0	4,3	7,6	7,7	4,5	2,0	55,9	4,5	2,1	2,3	0,8	8,3

(A) Avance.
(E) Estimación.
(*) D e j a de incluir materiales y pequeñas herramientas desde 2014 en adelante. (**) Incluye materiales y pequeñas herramientas desde 2014 en adelante.

GRÁFICO: Distribución de consumos intermedios de la Rama Agraria

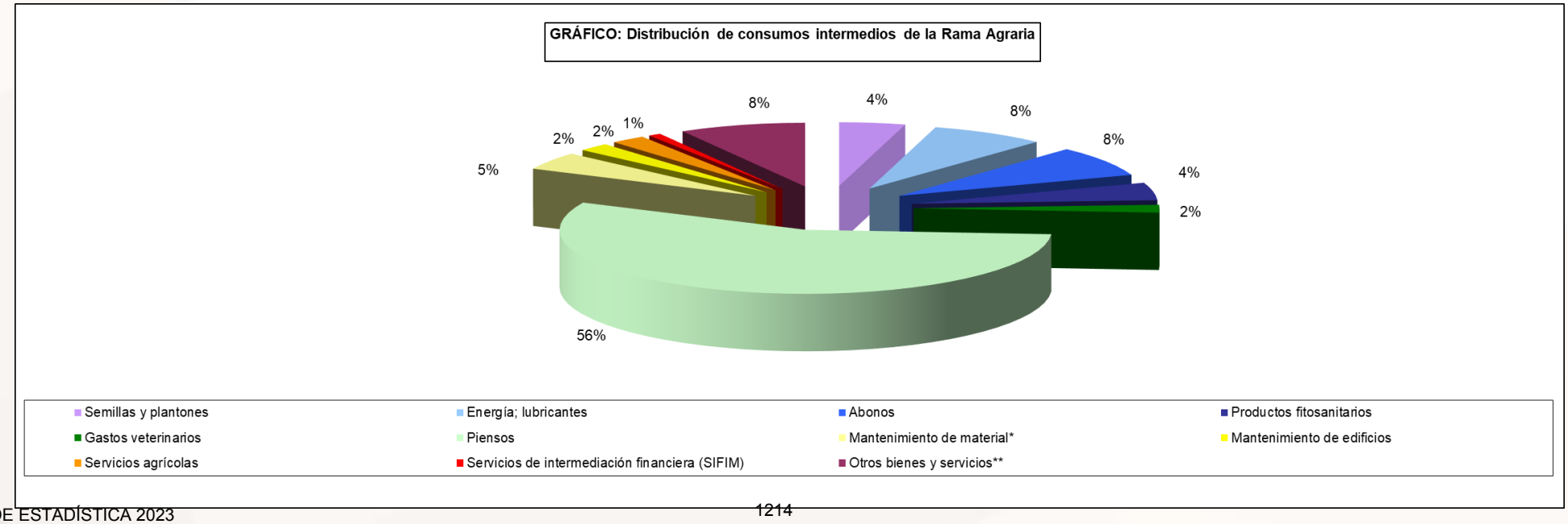

10.2.2.3. Consumos intermedios de la Rama Agraria. Valores constantes de 2000 a precios básicos (millones de euros)
(Metodología SEC-95 hasta 2013 y SEC-2010 de 2014 en adelante)

Años	Total consumos intermedios*	Semillas y plantones	Energía; lubricantes	Abonos	Productos fitosanitarios	Gastos veterinarios	Piensos	Mantenimiento de material*	Mantenimiento de edificios	Servicios agrícolas	Servicios de intermediación financiera (SIFIM)	Otros bienes y servicios**
2013	14.227,7	694,9	1.037,3	980,5	635,0	433,5	7.663,2	1.049,5	333,6	351,8	194,4	854,0
2014	14.550,6	748,4	1.041,5	1.034,9	721,6	444,7	7.877,9	770,8	334,0	383,8	188,0	1.005,0
2015	14.933,8	760,2	1.053,4	1.038,1	770,8	454,0	8.115,0	733,1	334,3	390,5	213,5	1.070,9
2016	15.620,2	780,2	1.074,2	983,2	804,9	457,7	8.760,8	719,9	334,7	387,6	209,7	1.107,3
2017	15.898,5	800,3	1.060,1	1.046,2	817,9	463,2	9.000,7	707,3	335,0	383,3	190,6	1.093,9
2018	16.891,1	756,8	1.046,1	1.045,9	833,3	469,5	10.036,0	691,4	335,5	388,5	195,0	1.093,1
2019	16.730,8	790,6	1.093,4	1.042,2	871,2	477,1	9.762,6	690,6	335,9	398,0	182,9	1.086,3
2020	17.428,5	804,4	1.115,7	1.067,1	930,1	483,0	10.241,6	691,7	336,2	439,9	211,6	1.107,2
2021	17.347,9	786,6	1.111,5	1.002,9	946,1	478,7	10.252,6	692,3	336,6	444,6	197,9	1.098,1
2022(A)	16.570,1	737,8	1.119,6	800,5	849,1	473,2	9.923,2	696,3	336,8	393,3	164,7	1.075,6

(*) D e j a de incluir materiales y pequeñas herramientas desde 2014 en adelante. (**) Incluye materiales y pequeñas herramientas desde 2014 en adelante.

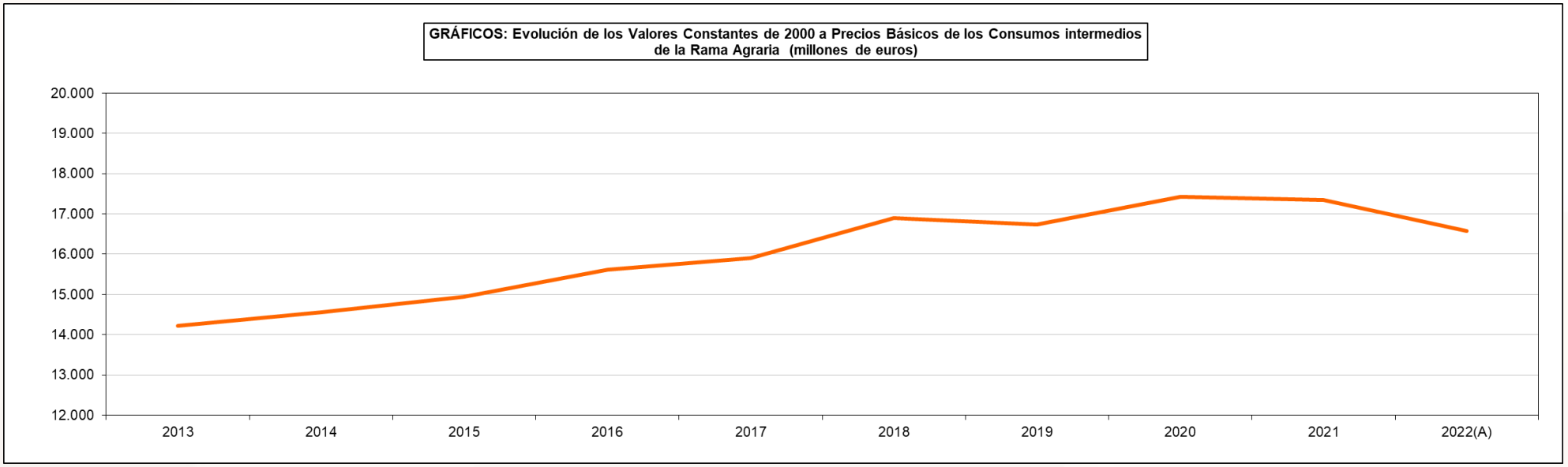

10.2.3. Renta de la Agricultura. Valores corrientes a precios básicos (millones de euros) (Metodología SEC-95 hasta 2013 y SEC-2010 de 2014 en adelante)

Años	Producción Rama agraria	Consumos intermedios*	Valor añadido bruto*	Amortizaciones	Otras subvenciones	Otros impuestos	Renta agraria
2013	44.064,6	21.445,2	22.619,4	5.021,5	5.877,8	314,2	23.161,5
2014	43.993,8	21.097,4	22.896,4	5.151,0	5.943,7	328,0	23.361,1
2015	45.642,0	21.104,1	24.537,9	5.167,3	5.495,2	347,0	24.518,8
2016	48.411,6	21.083,6	27.328,0	5.137,5	5.839,6	383,3	27.646,8
2017	50.640,8	21.794,5	28.846,3	5.189,2	5.901,7	406,6	29.152,2
2018	52.144,5	23.401,5	28.743,0	5.351,5	5.795,8	432,0	28.755,3
2019	51.789,0	23.844,5	27.944,5	5.462,5	5.914,9	450,5	27.946,4
2020	51.787,2	23.945,8	27.841,4	5.530,8	5.703,9	449,4	27.565,1
2021	57.339,9	27.015,5	30.324,4	5.712,0	5.832,0	464,1	29.980,3
2022(A)	62.997,7	33.723,1	29.274,6	6.100,0	6.053,1	480,8	28.746,9
2023(E)	65.081,0	32.155,1	32.925,9	6.790,4	6.287,3	491,5	31.931,3

(A) Avance.
(E) Estimación.

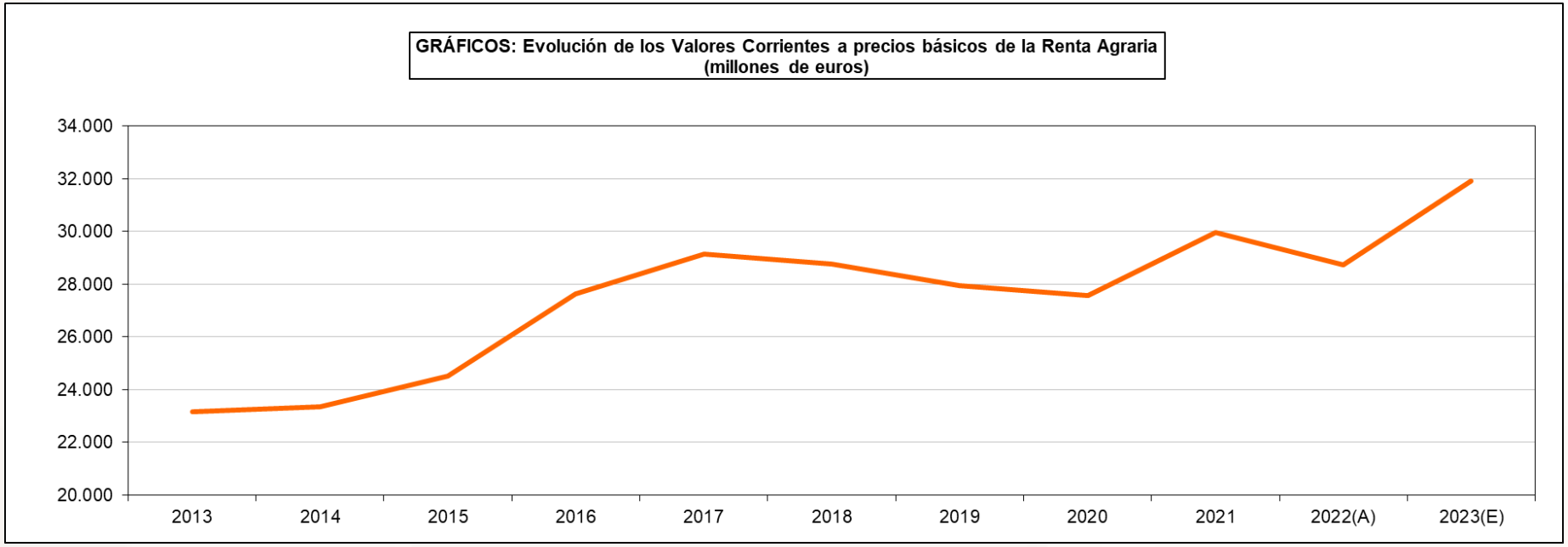

10.2.4.1. Cuenta de Producción de la Agricultura. Valores corrientes a precios básicos (millones de euros)
(Metodología SEC-95 hasta 2013 y SEC-2010 de 2014 en adelante)

	2013	2014	2015	2016	2017	2018	2019	2020	2021	2022(A)	2023(E)
A. PRODUCCION RAMA AGRARIA	**44.064,6**	**43.993,8**	**45.642,0**	**48.411,6**	**50.640,8**	**52.144,5**	**51.789,0**	**51.787,2**	**57.339,9**	**62.997,7**	**65.081,0**
PRODUCCION VEGETAL	**25.895,9**	**25.585,0**	**27.192,2**	**29.398,1**	**29.981,4**	**31.405,7**	**30.108,3**	**30.484,7**	**35.229,2**	**37.009,4**	**35.740,5**
1 Cereales	4.421,6	3.586,9	3.607,4	3.841,0	2.966,5	4.342,6	3.621,2	4.780,2	6.157,9	6.154,6	3.066,4
2 Plantas Industriales (1)	927,7	944,2	1.016,4	968,4	986,8	1.053,1	855,3	919,2	1.107,8	1.315,0	1.056,4
3 Plantas Forrajeras	2.010,5	1.785,6	1.702,5	1.733,5	1.539,2	1.850,5	1.844,0	1.933,7	1.791,0	2.147,8	2.800,6
4 Hortalizas (2)	7.701,4	7.511,6	8.547,4	8.944,3	9.768,8	9.328,4	10.186,5	9.917,7	10.711,0	12.085,1	13.142,5
5 Patata	724,8	484,4	585,8	758,7	447,3	674,4	754,9	522,7	595,5	746,4	841,8
6 Frutas (3)	7.487,2	7.442,0	8.770,4	8.938,0	9.356,1	10.044,5	8.752,2	9.531,3	10.489,7	9.490,5	11.096,6
7 Vino y mosto	1.419,1	1.011,7	1.092,1	1.182,4	1.615,1	1.616,1	1.223,7	1.229,3	1.466,3	1.337,4	1.069,8
8 Aceite de oliva	1.080,7	2.688,2	1.772,6	2.882,7	3.163,4	2.317,5	2.704,7	1.479,7	2.621,5	3.543,4	2.502,8
9 Otros	122,9	130,4	97,6	149,1	138,2	178,6	165,8	170,9	288,5	189,2	163,6
PRODUCCION ANIMAL	**16.457,7**	**16.681,5**	**16.727,3**	**17.310,6**	**18.962,0**	**19.000,5**	**19.919,6**	**19.732,3**	**20.568,9**	**24.411,3**	**27.684,6**
Carne y Ganado	12.468,3	12.314,7	12.501,9	13.363,4	14.576,5	14.583,5	15.559,5	15.183,7	15.802,9	18.134,9	19.924,0
1 Bovino	2.700,5	2.718,0	2.865,0	3.040,9	3.221,0	3.205,9	3.258,6	2.589,8	3.177,7	3.697,3	3.715,9
2 Porcino	6.202,2	6.019,2	5.840,5	6.624,8	7.440,2	7.341,6	8.362,9	8.648,7	8.576,8	9.926,1	11.547,8
3 Equino	50,8	55,0	87,2	80,8	79,7	83,7	78,0	77,9	72,6	75,3	85,5
4 Ovino y Caprino	952,4	937,8	1.234,1	1.218,8	1.227,2	1.181,8	1.163,3	1.158,1	1.248,2	1.235,9	1.196,9
5 Aves	2.333,2	2.380,6	2.289,1	2.222,3	2.425,2	2.583,6	2.507,3	2.536,2	2.561,3	3.029,4	3.212,4
6 Otros	229,2	204,1	186,0	175,8	183,2	186,9	189,4	173,0	166,3	170,9	165,5
Productos Animales	3.989,4	4.366,8	4.225,4	3.947,2	4.385,5	4.417,0	4.360,1	4.548,6	4.766,0	6.276,4	7.760,6
1 Leche	2.886,9	3.183,6	2.995,4	2.826,2	2.971,3	3.045,5	3.156,5	3.271,1	3.433,9	4.319,1	5.230,0
2 Huevos	898,0	961,2	992,6	877,7	1.150,4	1.110,0	974,6	1.069,0	1.081,5	1.740,8	2.301,3
3 Otros	204,5	222,0	237,4	243,3	263,8	261,5	229,0	208,5	250,6	216,5	229,3
PRODUCCION DE SERVICIOS	468,7	520,2	514,9	503,7	506,1	528,6	558,0	609,9	700,5	704,0	735,9
ACTIVIDADES SECUNDARIAS NO AGRARIAS NO SEPARABLES	1.242,3	1.207,1	1.207,6	1.199,2	1.191,3	1.209,7	1.203,1	960,3	841,3	873,0	920,0

10.2.4.1. Cuenta de Producción de la Agricultura. Valores corrientes a precios básicos (millones de euros)
(Metodología SEC-95 hasta 2013 y SEC-2010 de 2014 en adelante)

	2013	2014	2015	2016	2017	2018	2019	2020	2021	2022(A)	2023(E)
B. CONSUMOS INTERMEDIOS	**21.445,2**	**21.097,4**	**21.104,1**	**21.083,6**	**21.794,5**	**23.401,5**	**23.844,5**	**23.945,8**	**27.015,5**	**33.723,1**	**32.155,1**
1 Semillas y Plantones	867,1	903,6	916,4	936,2	986,0	1.037,3	1.129,6	1.183,7	1.193,5	1.305,3	1.397,4
2 Energía y Lubricantes	1.978,4	1.972,1	1.917,1	1.728,1	1.864,9	2.074,0	2.108,6	1.754,4	2.368,4	3.595,3	2.437,2
3 Fertilizantes y Enmiendas	1.952,1	1.984,3	2.004,8	1.749,8	1.760,2	1.767,4	1.828,0	1.766,3	2.090,3	2.879,5	2.486,7
4 Productos Fitosanitarios	857,4	975,8	1.036,3	1.086,9	1.110,7	1.145,3	1.195,4	1.283,7	1.361,0	1.447,3	1.434,1
5 Gastos Veterinarios	545,0	564,6	571,2	578,8	592,6	606,6	623,4	633,8	635,3	640,3	638,4
6 Piensos	10.733,3	10.132,6	10.155,0	10.470,8	10.928,6	12.095,5	12.231,7	12.494,2	14.258,1	18.336,5	17.969,5
7 Mantenimiento de material	1.533,6	1.144,3	1.104,7	1.090,4	1.090,9	1.104,9	1.137,0	1.169,8	1.201,9	1.278,5	1.450,6
8 Mantenimiento de edificios*	515,4	518,9	516,5	507,7	517,0	526,4	538,0	529,7	562,3	640,0	666,0
9 Servicios Agrícolas	468,7	520,2	514,9	503,7	506,1	528,6	558,0	609,9	700,5	704,0	735,9
10 Servicios Intermediación Financiera(SIFIM)	305,0	295,0	335,0	329,0	299,0	306,0	287,0	332,0	316,0	286,0	263,6
11 Otros Bienes y Servicios**	1.689,2	2.086,0	2.032,2	2.102,2	2.138,5	2.209,5	2.207,8	2.188,3	2.328,2	2.610,4	2.675,7
C=(A-B) VALOR AÑADIDO BRUTO	**22.619,4**	**22.896,4**	**24.537,9**	**27.328,0**	**28.846,3**	**28.743,0**	**27.944,5**	**27.841,4**	**30.324,4**	**29.274,6**	**32.925,9**
D. AMORTIZACIONES	**5.021,5**	**5.151,0**	**5.167,3**	**5.137,5**	**5.189,2**	**5.351,5**	**5.462,5**	**5.530,8**	**5.712,0**	**6.100,0**	**6.790,4**
E. OTRAS SUBVENCIONES	**5.877,8**	**5.943,7**	**5.495,2**	**5.839,6**	**5.901,7**	**5.795,8**	**5.914,9**	**5.703,9**	**5.832,0**	**6.053,1**	**6.287,3**
F. OTROS IMPUESTOS	**314,2**	**328,0**	**347,0**	**383,3**	**406,6**	**432,0**	**450,5**	**449,4**	**464,1**	**480,8**	**491,5**
G = (C-D+E-F) RENTA AGRARIA	**23.161,5**	**23.361,1**	**24.518,8**	**27.646,8**	**29.152,2**	**28.755,3**	**27.946,4**	**27.565,1**	**29.980,3**	**28.746,9**	**31.931,3**

(A) Avance.
(B) Estimación.
(1) Incluye: Remolacha, tabaco, algodón, girasol y otras. También se incluyen las leguminosas grano.
(2) Incluye: Flores y plantas de vivero.
(3) Incluye: Frutas frescas, cítricos, frutas tropicales, uvas y aceitunas.
(*) D e j a de incluir materiales y pequeñas herramientas desde 2014 en adelante.
(**) Incluye materiales y pequeñas herramientas desde 2014 en adelante.

10.2.4.2. Cuenta de Producción de la Agricultura. Valores constantes de 2000 a precios básicos (millones de euros)
(Metodología SEC-95 hasta 2013 y SEC-2010 de 2014 en adelante)

	2013	2014	2015	2016	2017	2018	2019	2020	2021	2022(A)
A. PRODUCCIÓN RAMA AGRARIA	**38.222,7**	**41.408,6**	**39.970,9**	**43.162,1**	**41.816,6**	**44.851,8**	**45.392,3**	**45.100,7**	**46.260,4**	**42.617,7**
PRODUCCIÓN VEGETAL	**23.433,2**	**26.123,1**	**23.758,8**	**26.460,2**	**24.873,4**	**27.338,2**	**27.454,1**	**27.383,0**	**28.215,3**	**25.333,5**
1 Cereales	4.382,8	3.606,4	3.567,9	4.237,1	3.048,0	4.408,5	3.537,6	4.631,0	4.338,4	3.245,8
2 Plantas Industriales (1)	1.205,0	1.323,7	1.211,7	1.290,0	1.306,6	1.451,4	1.220,6	1.355,7	1.264,3	1.118,4
3 Plantas Forrajeras	1.510,2	1.480,6	1.365,7	1.485,6	1.223,8	1.552,2	1.379,4	1.614,7	1.546,5	1.450,0
4 Hortalizas (2)	6.582,8	6.972,0	7.104,5	7.490,4	7.573,6	7.496,2	7.936,4	7.727,7	8.082,2	7.635,0
5 Patata	383,7	459,7	428,5	410,8	405,6	370,8	417,4	373,4	388,3	361,9
6 Frutas (3)	5.980,5	5.960,6	6.398,7	6.338,6	6.615,7	7.187,3	6.834,5	7.088,5	7.356,0	6.157,7
7 Vino y mosto	1.569,9	1.364,3	1.387,6	1.381,8	1.196,6	1.586,0	1.266,7	1.502,7	1.443,5	1.425,4
8 Aceite de oliva	1.623,8	4.725,0	2.125,6	3.605,3	3.305,9	3.056,9	4.619,6	2.820,2	3.468,0	3.674,2
9 Otros	194,5	230,8	168,6	220,6	197,6	228,9	241,9	269,1	328,1	265,1
PRODUCCIÓN ANIMAL	**13.422,8**	**13.909,9**	**14.795,1**	**15.288,9**	**15.534,7**	**16.092,6**	**16.512,9**	**16.264,5**	**16.609,7**	**15.901,4**
Carne y Ganado	10.053,7	10.419,0	11.213,3	11.621,6	11.792,5	12.308,3	12.726,4	12.413,6	12.712,8	12.104,7
1 Bovino	2.775,7	2.836,6	3.098,5	3.121,2	3.216,5	3.318,0	3.483,1	2.888,8	3.104,0	2.925,1
2 Porcino	4.707,9	4.972,4	5.389,1	5.711,6	5.793,9	6.127,3	6.229,4	6.517,2	6.739,5	6.424,5
3 Equino	45,2	50,7	76,7	68,7	64,0	61,8	59,3	59,4	53,1	51,4
4 Ovino y Caprino	798,1	746,9	838,6	846,0	836,5	814,1	895,8	871,1	837,4	743,7
5 Aves	1.452,3	1.544,6	1.543,3	1.622,9	1.640,8	1.752,3	1.839,9	1.862,0	1.779,1	1.788,0
6 Otros	274,5	267,8	267,1	251,2	240,8	234,8	218,9	215,1	199,7	172,0
Productos Animales	3.369,1	3.490,9	3.581,8	3.667,3	3.742,2	3.784,3	3.786,5	3.850,9	3.896,9	3.796,7
1 Leche	2.343,2	2.408,9	2.467,5	2.503,3	2.543,7	2.578,3	2.604,2	2.642,3	2.662,8	2.587,9
2 Huevos	818,3	869,4	888,9	892,7	930,3	912,4	906,6	954,8	935,8	947,9
3 Otros	207,6	212,6	225,4	271,3	268,2	293,6	275,7	253,8	298,3	260,9
PRODUCCIÓN DE SERVICIOS	352,0	384,0	402,1	399,1	394,7	400,1	409,8	453,0	457,8	405,0
ACTIVIDADES SECUNDARIAS NO AGRARIAS NO SEPARABLES	1.014,7	991,6	1.014,9	1.013,9	1.013,8	1.020,9	1.015,5	1.000,2	977,6	977,8

10.2.4.2. Cuenta de Producción de la Agricultura. Valores constantes de 2000 a precios básicos (millones de euros) (Metodología SEC-95 hasta 2013 y SEC-2010 de 2014 en adelante)

	2013	2014	2015	2016	2017	2018	2019	2020	2021	2022(A)
B. CONSUMOS INTERMEDIOS	**14.227,7**	**14.550,6**	**14.933,8**	**15.620,2**	**15.898,5**	**16.891,1**	**16.730,8**	**17.428,5**	**17.347,9**	**16.570,1**
1 Semillas y Plantones	694,9	748,4	760,2	780,2	800,3	756,8	790,6	804,4	786,6	737,8
2 Energía y Lubricantes	1.037,3	1.041,5	1.053,4	1.074,2	1.060,1	1.046,1	1.093,4	1.115,7	1.111,5	1.119,6
3 Fertilizantes y Enmiendas	980,5	1.034,9	1.038,1	983,2	1.046,2	1.045,9	1.042,2	1.067,1	1.002,9	800,5
4 Productos Fitosanitarios	635,0	721,6	770,8	804,9	817,9	833,3	871,2	930,1	946,1	849,1
5 Gastos Veterinarios	433,5	444,7	454,0	457,7	463,2	469,5	477,1	483,0	478,7	473,2
6 Piensos	7.663,2	7.877,9	8.115,0	8.760,8	9.000,7	10.036,0	9.762,6	10.241,6	10.252,6	9.923,2
7 Mantenimiento de material*	1.049,5	770,8	733,1	719,9	707,3	691,4	690,6	691,7	692,3	696,3
8 Mantenimiento de edificios	333,6	334,0	334,3	334,7	335,0	335,5	335,9	336,2	336,6	336,8
9 Servicios Agrícolas	351,8	383,8	390,5	387,6	383,3	388,5	398,0	439,9	444,6	393,3
10 Servicios Intermediación Financiera (SIFIM)	194,4	188,0	213,5	209,7	190,6	195,0	182,9	211,6	197,9	164,7
11 Otros Bienes y Servicios**	854,0	1.005,0	1.070,9	1.107,3	1.093,9	1.093,1	1.086,3	1.107,2	1.098,1	1.075,6
C=(A-B) VALOR AÑADIDO BRUTO*	**23.995,0**	**26.858,0**	**25.037,1**	**27.541,9**	**25.918,1**	**27.960,7**	**28.661,5**	**27.672,2**	**28.912,5**	**26.047,6**
D. AMORTIZACIONES	**3.015,4**	**3.061,6**	**2.938,6**	**2.880,4**	**2.835,8**	**2.769,2**	**2.756,9**	**2.736,1**	**2.725,0**	**2.736,0**
G = (C-D) VALOR AÑADIDO NETO*	**20.979,6**	**23.796,4**	**22.098,5**	**24.661,5**	**23.082,3**	**25.191,5**	**25.904,6**	**24.936,1**	**26.187,5**	**23.311,6**

(A) Avance.
(1) Incluye: Remolacha, Tabaco, Algodón, Girasol y otras. También se incluyen las leguminosas grano.
(2) Incluye: Flores y plantas de vivero.
(3) Incluye: Frutas frescas, Cítricos, Frutas tropicales, Uvas y Aceitunas.
(*) D e j a de incluir materiales y pequeñas herramientas desde 2014 en adelante.
(**) Incluye materiales y pequeñas herramientas desde 2014 en adelante.

10.2.5. Cuenta de Explotación de la Agricultura. Valores corrientes a precios básicos (millones de euros) (Metodología SEC-95 hasta 2013 y SEC-2010 de 2014 en adelante)

Años	Valor Añadido Bruto*	Amortizaciones	*Valor Añadido Neto	Remuneración de asalariados	Otras subvenciones	Otros impuestos	Renta Agraria	Excedente Neto de Explotación
2013	22.619,4	5.021,5	17.597,9	3.525,9	5.877,8	314,2	23.161,5	19.635,6
2014	22.896,4	5.151,0	17.745,4	3.745,1	5.943,7	328,0	23.361,1	19.616,0
2015	24.537,9	5.167,3	19.370,6	3.979,0	5.495,2	347,0	24.518,8	20.539,8
2016	27.328,0	5.137,5	22.190,5	4.279,1	5.839,6	383,3	27.646,8	23.367,7
2017	28.846,3	5.189,2	23.657,1	4.592,2	5.901,7	406,6	29.152,2	24.560,0
2018	28.743,0	5.351,5	23.391,5	4.900,3	5.795,8	432,0	28.755,3	23.855,0
2019	27.944,5	5.462,5	22.482,0	5.354,4	5.914,9	450,5	27.946,4	22.592,0
2020	27.841,4	5.530,8	22.310,6	5.914,3	5.703,9	449,4	27.565,1	21.650,8
2021	30.324,4	5.712,0	24.612,4	6.162,7	5.832,0	464,1	29.980,3	23.817,6
2022(A)	29.274,6	6.100,0	23.174,6	5.910,6	6.053,1	480,8	28.746,9	22.836,3
2023(E)	32.925,9	6.790,4	26.135,5	5.858,4	6.287,3	491,5	31.931,3	26.072,9

(A) Avance.
(E) Estimación.

GRÁFICOS: Evolución del Excedente Neto de Explotación de la Agricultura (millones de euros)

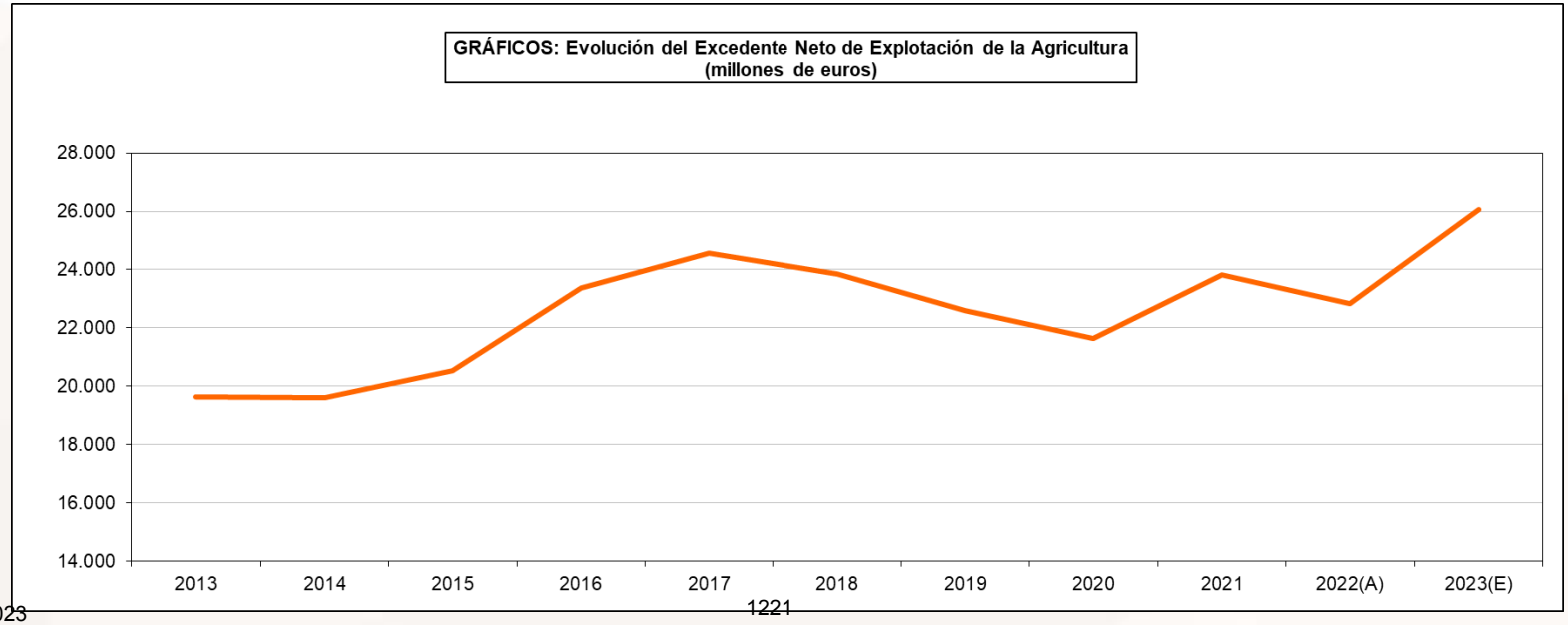

10.2.6. Cuenta de Renta Empresarial de la Agricultura. Valores corrientes a precios básicos (millones de euros)
(Metodología SEC-95 hasta 2013 y SEC-2010 de 2014 en adelante)

Años	Excedente Neto de Explotación	Alquileres y cánones de arrendamiento	Intereses pagados	Intereses recibidos	Renta empresarial
2013	19.635,6	1.205,2	571,5	S/d	17.859,0
2014	19.616,0	1.044,1	542,0	S/d	18.029,9
2015	20.539,8	1.063,5	434,9	S/d	19.041,5
2016	23.367,6	1.089,5	390,1	S/d	21.888,1
2017	24.560,1	1.177,7	381,0	S/d	23.001,4
2018	23.855,0	1.264,5	382,7	S/d	22.207,8
2019	22.592,0	1.328,2	373,1	S/d	20.890,7
2020	21.650,8	1.394,1	369,2	S/d	19.887,5
2021	23.817,6	1.416,5	373,4	S/d	22.027,8
2022(A)	22.836,3	1.431,2	426,7	S/d	20.978,4
2023(E)	26.072,9	1.449,2	768,3	S/d	23.855,4

(A) Avance.
(E) Estimación.
S/d: Sin dato.

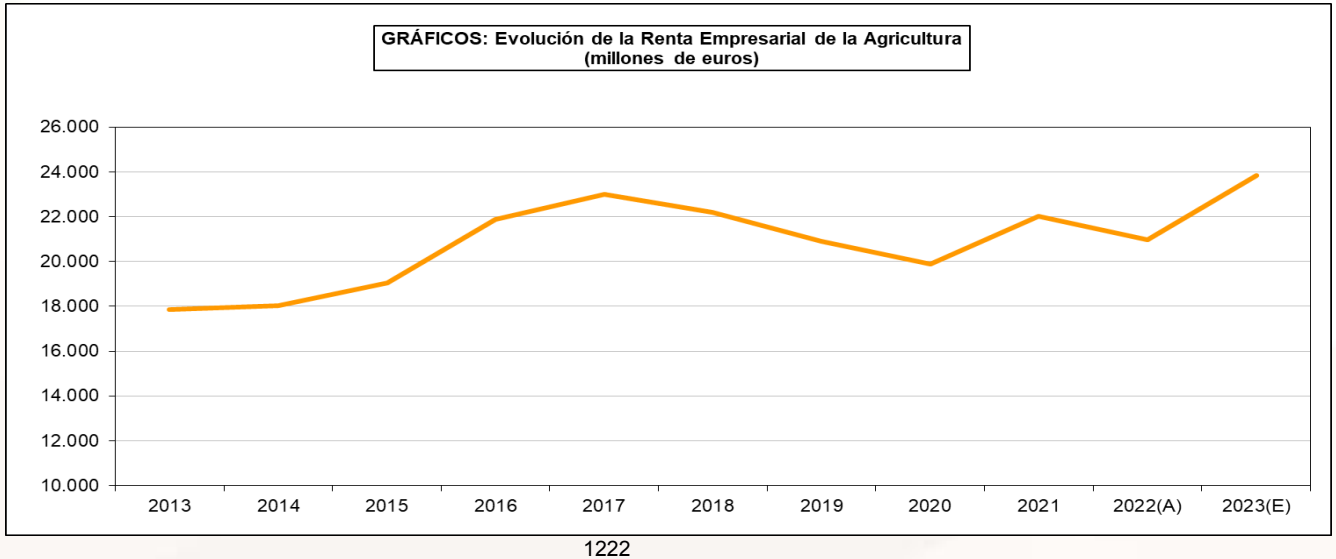

10.2.7.1. Cuenta de Capital de la Agricultura. Valores corrientes a precios básicos (millones de euros)
(Metodología SEC-95 hasta 2013 y SEC-2010 de 2014 en adelante)

	2013	2014	2015	2016	2017	2018	2019	2020	2021	2022(A)
A. FBCF EN PRODUCTOS AGRARIOS	**1.274,87**	**1.350,71**	**1.866,90**	**2.082,15**	**2.294,52**	**2.362,14**	**2.597,81**	**2.731,58**	**2.613,37**	**2.419,18**
FBCF en Plantaciones	872,58	907,63	1.255,01	1.461,44	1.655,71	1.760,83	1.920,62	1.912,58	1.868,81	1.807,94
FBCF en Animales	402,29	443,08	611,89	620,71	638,81	601,31	677,19	819,00	744,57	611,24
B. FBCF EN PRODUCTOS NO AGRARIOS	**1.963,16**	**1.929,72**	**1.883,20**	**1.854,13**	**2.062,33**	**2.166,16**	**2.131,74**	**2.092,37**	**2.471,85**	**2.425,59**
FBCF en Material	1.372,18	1.313,71	1.210,52	1.324,93	1.501,92	1.600,14	1.556,20	1.518,17	1.835,97	1.726,19
FBCF en Maqui-ria y otros bienes de Equipo	954,71	829,51	691,64	774,90	900,70	1.016,44	912,53	908,64	1.139,13	1.072,14
FBCF en Material de Transporte	417,47	484,20	518,88	550,03	601,22	583,70	643,67	609,53	696,84	654,05
FBCF en Edificios	501,61	514,49	513,12	499,49	513,57	529,35	540,21	520,56	558,34	621,86
FBCF en edificios de explotación (no residenciales)	501,61	514,49	513,12	499,49	513,57	529,35	540,21	520,56	558,34	621,86
FBCF en Otras obras excepto mejoras de tierras	na	na	na	na	na	na	na	na	na	na
Otra FBCF	89,37	101,52	159,56	29,71	46,84	36,66	35,34	53,64	77,54	77,54
FBCF en Activos Fijos Inmateriales	na	na	na	na	na	na	na	na	na	na
Aumento del Valor de Activos Fijos no financieros no productivos	89,37	101,52	159,56	0,00	0,00	0,00	0,00	0,00	0,00	0,00
FBCF en mejora de tierras	89,37	101,52	159,56	0,00	0,00	0,00	0,00	0,00	0,00	0,00
Gastos ligados a transferencias de tierras y derechos	na	na	na	na	na	na	na	na	na	na
C. FORMACIÓN BRUTA DE CAPITAL FIJO (A+B)	**3.238,02**	**3.280,43**	**3.750,10**	**3.936,28**	**4.356,84**	**4.528,30**	**4.729,55**	**4.823,95**	**5.085,22**	**4.844,77**
D. FORMACIÓN NETA DE CAPITAL FIJO (C-E)	**–1.783,50**	**–1.870,62**	**–1.417,24**	**–1.201,23**	**–832,33**	**–823,18**	**–732,96**	**–706,78**	**–626,79**	**–1.255,18**
VARIACIÓN DE EXISTENCIAS	150,20	132,90	174,26	243,95	–32,40	388,81	–31,77	204,41	108,12	–314,32
TRANSFERENCIAS DE CAPITAL	195,45	188,30	441,67	408,40	573,63	820,49	765,56	839,93	785,69	751,92
Ayudas a la inversión	112,53	117,60	112,40	108,49	87,33	111,19	65,77	104,44	108,40	108,40
Otras transferencias de capital	82,91	70,70	329,27	299,91	486,30	709,31	699,78	735,49	677,29	643,53
E. CONSUMO DE CAPITAL FIJO	**5.021,52**	**5.151,04**	**5.167,35**	**5.137,52**	**5.189,17**	**5.351,47**	**5.462,51**	**5.530,73**	**5.712,02**	**6.099,95**

FBCF: Formación Bruta de Capital Fijo.
(A) Avance.

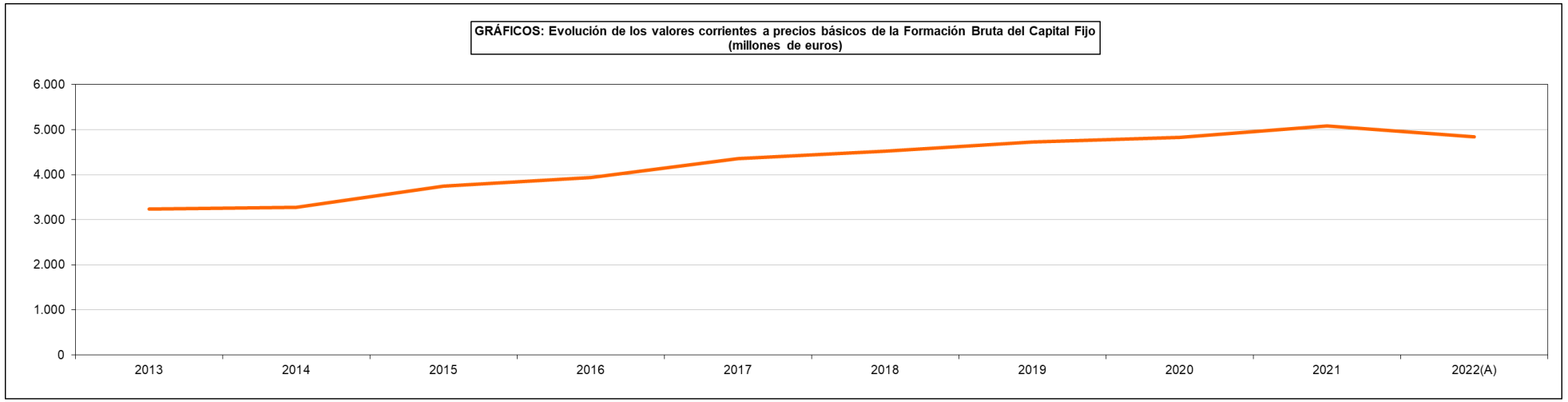
GRÁFICOS: Evolución de los valores corrientes a precios básicos de la Formación Bruta del Capital Fijo
(millones de euros)
6.000
5.000
4.000
3.000
2.000
1.000
0
2013
2014
2015
2016
2017
2018
2019
2020
2021
2022(A)

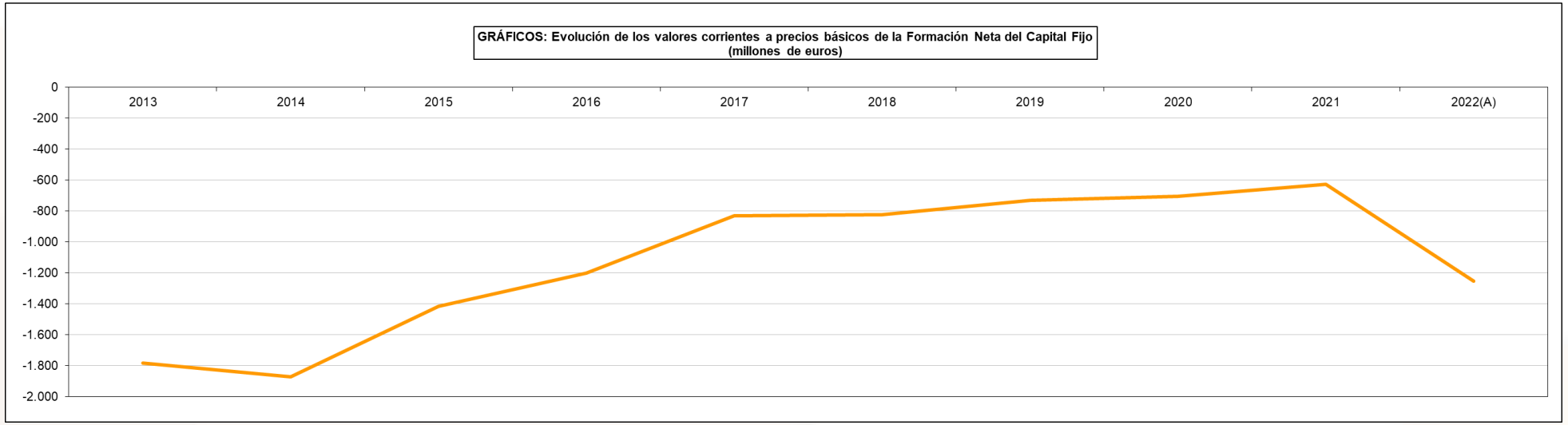
GRÁFICOS: Evolución de los valores corrientes a precios básicos de la Formación Neta del Capital Fijo
(millones de euros)
0
-200
-400
-600
-800
-1.000
-1.200
-1.400
-1.600
-1.800
-2.000
2013
2014
2015
2016
2017
2018
2019
2020
2021
2022(A)

10.2.7.2. Cuenta de Capital de la Agricultura. Valores constantes de 2000 a precios básicos (millones de euros)
(Metodología SEC-95 hasta 2013 y SEC-2010 de 2014 en adelante)

	2013	2014	2015	2016	2017	2018	2019	2020	2021	2022(A)
A. FBCF EN PRODUCTOS AGRARIOS	**807,57**	**815,72**	**1.080,92**	**1.145,03**	**1.272,58**	**1.241,31**	**1.403,00**	**1.463,33**	**1.355,19**	**1.177,03**
FBCF en Plantaciones	449,88	442,06	568,92	646,58	773,17	784,07	891,93	884,70	837,62	789,88
FBCF en Animales	357,69	373,66	512,00	498,45	499,41	457,24	511,07	578,62	517,57	387,15
B. FBCF EN PRODUCTOS NO AGRARIOS	**1.445,79**	**1.368,84**	**1.332,37**	**1.284,14**	**1.418,83**	**1.458,27**	**1.390,64**	**1.295,26**	**1.454,27**	**1.346,69**
FBCF en Material	1.055,84	963,04	883,21	932,91	1.051,74	1.094,26	1.028,09	927,34	1.067,32	968,80
FBCF en Maquinaria y otros bienes de Equipo	738,60	602,67	500,41	528,86	623,73	691,91	596,14	537,43	634,44	582,91
FBCF en Material de Transporte	317,24	360,36	382,80	404,05	428,01	402,35	431,96	389,91	432,87	385,90
FBCF en Edificios	324,68	331,06	332,48	329,54	333,16	337,74	337,68	330,70	334,49	327,50
FBCF en edificios de explotación (no residenciales)	324,68	331,06	332,48	329,54	333,16	337,74	337,68	330,70	334,49	327,50
FBCF en Otras obras excepto mejoras de tierras	0,00	0,00	0,00	0,00	0,00	0,00	0,00	0,00	0,00	0,00
Otra FBCF	65,27	74,74	116,68	21,68	33,93	26,26	24,86	37,23	52,47	50,38
FBCF en Activos Fijos Inmateriales	0,00	0,00	0,00	0,00	0,00	0,00	0,00	0,00	0,00	0,00
Aumento del Valor de Activos Fijos no financieros no productivos	65,27	74,74	116,68	21,68	33,93	26,26	24,86	37,23	52,47	50,38
FBCF en mejora de tierras	65,27	74,74	116,68	21,68	33,93	26,26	24,86	37,23	52,47	50,38
Gastos ligados a transferencias de tierras y derechos	0,00	0,00	0,00	0,00	0,00	0,00	0,00	0,00	0,00	0,00
C. FORMACIÓN BRUTA DE CAPITAL FIJO (A+B)	**2.253,36**	**2.184,56**	**2.413,29**	**2.429,16**	**2.691,41**	**2.699,57**	**2.793,64**	**2.758,59**	**2.809,46**	**2.523,71**
D. FORMACIÓN NETA DE CAPITAL FIJO (C-E)	**–762,09**	**–801,71**	**–525,23**	**–451,31**	**–144,41**	**–69,58**	**36,71**	**22,46**	**84,42**	**–212,22**
VARIACIÓN DE EXISTENCIAS	178,23	79,05	157,39	186,19	4,57	307,49	–67,60	177,07	81,06	–179,83
TRANSFERENCIAS DE CAPITAL	142,73	138,63	322,97	298,06	415,45	587,74	538,58	582,93	531,64	488,56
Ayudas a la inversión	82,18	86,58	82,19	79,18	63,25	79,65	46,27	72,48	73,35	70,43
Otras transferencias de capital	60,55	52,05	240,78	218,88	352,20	508,10	492,30	510,45	458,29	418,13
E. CONSUMO DE CAPITAL FIJO	**3.015,45**	**2.986,27**	**2.938,52**	**2.880,47**	**2.835,82**	**2.769,16**	**2.756,93**	**2.736,13**	**2.725,04**	**2.735,93**

FBCF: Formación Bruta de Capital Fijo.
(A) Avance.

GRÁFICOS: Evolución de los valores constantes de 2000 a precios básicos de la Formación Bruta de Capital Fijo (millones de euros)

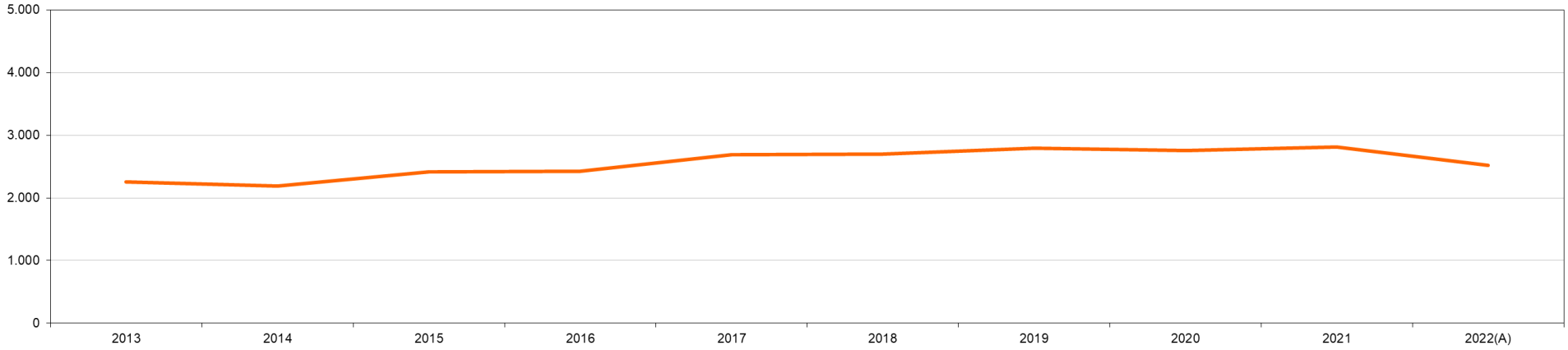

GRÁFICOS: Evolución de los valores constantes a precios básicos de la Formación Neta del Capital Fijo (millones de euros)

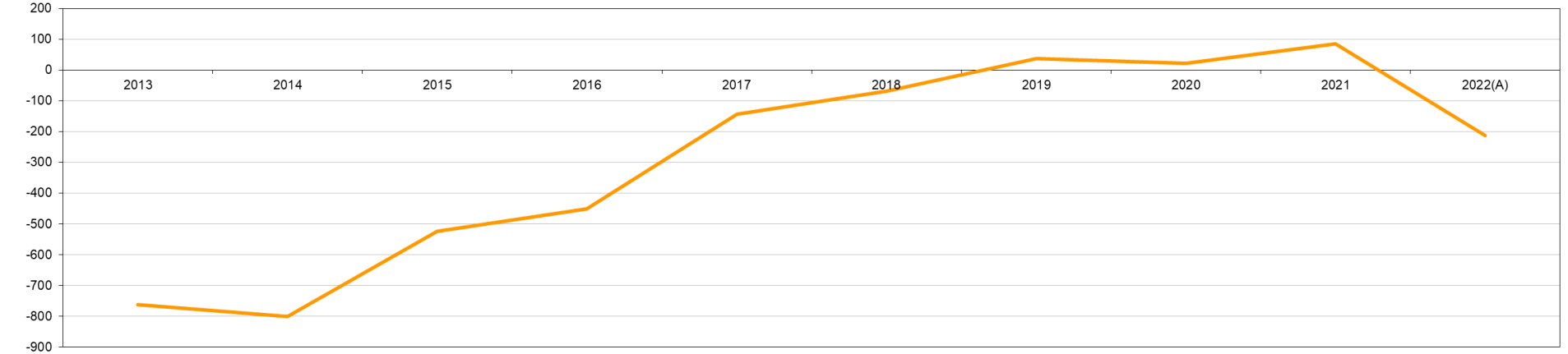

10.2.8.1. Macromagnitudes Agrarias según comunidades autónomas (*), 2019. Valores corrientes a precios básicos (millones de euros)

	Andalucía	Aragón	Islas Baleares	Islas Canarias	Cantabria	Castilla - La Mancha	Castilla y León	Cataluña	Comunidad de Madrid
A. PRODUCCION RAMA AGRARIA	**14.555,28**	**5.611,68**	**227,46**	**990,86**	**373,99**	**5.960,01**	**7.318,49**	**5.375,65**	**323,43**
PRODUCCION VEGETAL	**12.230,85**	**2.193,18**	**141,68**	**829,47**	**93,98**	**3.992,81**	**3.807,59**	**2.063,79**	**193,97**
1 Cereales	505,55	1.055,30	9,96	0,48	0,69	929,76	2.269,74	479,34	62,50
2 Plantas Industriales (1)	355,77	24,18	0,78	6,05	0,11	155,52	369,69	34,38	6,06
3 Plantas Forrajeras	77,30	212,99	15,18	0,76	81,37	128,33	415,15	166,86	21,02
4 Hortalizas (2)	4.565,73	251,57	41,89	232,89	3,46	1.136,67	321,00	497,63	66,66
5 Patata	101,69	2,82	13,70	52,00	0,92	11,73	131,65	6,32	7,10
6 Frutas (3)	4.262,70	484,64	41,40	497,73	7,44	600,49	182,99	741,61	14,59
7 Vino y mosto	45,46	103,66	16,85	36,02	0,00	766,43	103,79	83,45	1,43
8 Aceite de oliva	2.177,55	15,62	1,57	0,21	0,00	219,94	1,52	49,68	14,49
9 Otros	139,10	42,40	0,34	3,33	0,00	43,94	12,07	4,52	0,13
PRODUCCION ANIMAL	**2.019,67**	**3.278,31**	**65,58**	**130,21**	**266,37**	**1.778,05**	**3.224,60**	**3.211,30**	**116,84**
Carne y Ganado	1.547,76	3.014,10	39,39	48,97	108,72	1.196,28	2.363,32	2.866,81	51,54
1 Bovino	232,76	244,71	10,11	8,54	102,12	278,99	613,24	353,61	36,99
2 Porcino	730,66	2.366,06	11,32	10,89	0,53	478,98	1.265,58	1.892,74	4,74
3 Equino	16,53	3,89	1,86	0,44	3,19	4,01	7,99	5,73	2,67
4 Ovino y Caprino	205,21	119,73	16,02	7,62	1,62	184,37	208,42	53,23	6,21
5 Aves	361,47	262,16	0,04	19,60	–0,19	239,66	232,18	535,21	0,81
6 Otros	1,14	17,56	0,04	1,87	1,44	10,26	35,90	26,29	0,13
Productos Animales	471,92	264,20	26,19	81,24	157,65	581,77	861,28	344,49	65,30
1 Leche	378,22	62,13	17,36	44,93	154,38	318,43	615,79	259,57	40,31
2 Huevos	43,48	188,32	6,83	33,71	1,69	230,40	212,31	69,81	20,74
3 Otros	50,22	13,75	2,00	2,61	1,58	32,94	33,18	15,11	4,24
PRODUCCION DE SERVICIOS	148,90	82,07	4,12	4,21	0,25	77,80	136,08	55,98	4,81
ACTIVIDADES SECUNDARIAS NO AGRARIAS NO SEPARABLES	155,86	58,13	16,08	26,97	13,39	111,35	150,21	44,57	7,80

10.2.8.1. Macromagnitudes Agrarias según comunidades autónomas (*), 2019. Valores corrientes a precios básicos (millones de euros)

	Andalucía	Aragón	Islas Baleares	Islas Canarias	Cantabria	Castilla - La Mancha	Castilla y León	Cataluña	Comunidad de Madrid
B. CONSUMOS INTERMEDIOS	**4.334,65**	**3.410,16**	**111,32**	**329,23**	**234,43**	**2.431,80**	**4.270,37**	**3.341,16**	**168,96**
1 Semillas y Plantones	326,21	95,85	6,31	12,03	1,93	198,02	171,59	69,78	12,41
2 Energía y Lubricantes	591,49	171,27	23,02	49,48	9,48	334,48	334,74	159,97	26,63
3 Fertilizantes y Enmiendas	500,53	218,55	4,36	13,11	4,10	156,05	524,98	119,82	27,81
4 Productos Fitosanitarios	386,67	87,67	6,10	13,83	0,60	83,42	157,18	122,14	4,54
5 Gastos Veterinarios	74,84	71,46	3,24	4,02	12,20	54,10	108,76	76,77	5,02
6 Piensos	1.280,34	2.363,25	48,11	91,75	188,32	1.070,53	2.316,69	2.346,46	66,61
7 Mantenimiento de material	177,06	107,17	8,60	4,26	8,62	181,03	213,51	118,29	8,01
8 Mantenimiento de edificios	57,64	76,88	1,58	2,68	3,59	104,11	88,52	84,81	3,13
9 Servicios Agrícolas	148,90	82,07	4,12	4,21	0,25	77,80	136,08	55,98	4,81
10 Servicios Intermediación Financiera(SIFIM)	103,03	25,18	1,72	6,68	1,84	22,73	34,06	25,54	1,30
11 Otros Bienes y Servicios	687,94	110,80	4,17	127,18	3,50	149,53	184,27	161,60	8,67
C=(A-B) VALOR AÑADIDO BRUTO	**10.220,64**	**2.201,52**	**116,14**	**661,63**	**139,57**	**3.528,21**	**3.048,12**	**2.034,48**	**154,47**
D. AMORTIZACIONES	**1.027,56**	**458,42**	**38,06**	**89,66**	**30,39**	**976,18**	**738,60**	**531,66**	**34,88**
E. OTRAS SUBVENCIONES	**1.691,94**	**481,73**	**32,09**	**76,61**	**42,31**	**734,93**	**935,04**	**355,33**	**39,16**
F. OTROS IMPUESTOS	**131,30**	**28,34**	**25,50**	**9,55**	**5,52**	**40,16**	**41,23**	**35,39**	**10,96**
G = (C-D+E-F) RENTA AGRARIA	**10.753,72**	**2.196,49**	**84,67**	**639,03**	**145,96**	**3.246,81**	**3.203,34**	**1.822,76**	**147,79**

(*) Metodología SEC-2010.
(1) Incluye: Remolacha, tabaco, algodón, girasol y otras. También se incluyen las leguminosas grano.
(2) Incluye: Flores y plantas de vivero.
(3) Incluye: Frutas frescas, cítricos, frutas tropicales, uvas y aceitunas.

10.2.8.2. Macromagnitudes Agrarias según comunidades autónomas (*) (Conclusión), 2019. Valores corrientes a precios básicos (millones de euros)

	Comunidad foral de Navarra	Comunidad Valenciana	Extremadura	Galicia	La Rioja	País Vasco	Principado de Asturias	Región de Murcia	España
A. PRODUCCION RAMA AGRARIA	**1.312,67**	**3.645,78**	**3.062,81**	**3.877,04**	**689,97**	**480,47**	**528,81**	**3.005,49**	**57.339,90**
PRODUCCION VEGETAL	**717,49**	**2.836,09**	**1.701,00**	**1.411,69**	**549,07**	**275,55**	**151,74**	**2.039,28**	**35.229,22**
1 Cereales	253,93	62,94	334,94	39,50	59,62	73,06	0,36	20,19	6.157,87
2 Plantas Industriales (1)	16,87	6,50	84,76	8,84	9,10	11,61	1,10	16,50	1.107,82
3 Plantas Forrajeras	81,85	4,78	50,37	349,31	6,62	64,07	109,22	5,88	1.791,04
4 Hortalizas (2)	281,92	1.082,20	482,23	459,44	212,71	41,70	16,42	1.016,98	10.711,09
5 Patata	4,63	19,49	5,55	155,02	6,11	11,97	2,34	62,48	595,53
6 Frutas (3)	49,43	1.486,86	574,08	387,39	193,17	43,77	22,27	899,12	10.489,67
7 Vino y mosto	18,92	95,96	88,82	11,75	56,97	28,26	0,02	8,47	1.466,25
8 Aceite de oliva	8,10	49,50	71,28	0,00	3,44	0,04	0,00	8,52	2.621,46
9 Otros	1,84	27,86	8,96	0,44	1,34	1,09	0,00	1,14	288,50
PRODUCCION ANIMAL	**545,48**	**717,95**	**1.263,77**	**2.376,27**	**120,12**	**182,71**	**369,77**	**901,84**	**20.568,86**
Carne y Ganado	408,12	565,72	1.153,77	1.291,01	102,43	78,63	157,08	809,30	15.802,94
1 Bovino	79,44	25,53	371,64	506,97	18,91	52,56	148,35	93,23	3.177,70
2 Porcino	184,28	288,86	429,72	343,14	39,23	6,07	1,65	522,38	8.576,85
3 Equino	6,90	5,10	3,93	3,48	0,49	2,48	2,81	1,09	72,57
4 Ovino y Caprino	45,31	35,12	235,03	8,55	8,91	9,07	3,66	100,10	1.248,19
5 Aves	88,84	192,63	112,68	386,21	33,44	4,62	0,39	91,56	2.561,32
6 Otros	3,36	18,46	0,77	42,67	1,45	3,83	0,21	0,93	166,31
Productos Animales	137,36	152,24	110,00	1.085,26	17,69	104,08	212,70	92,55	4.765,91
1 Leche	100,14	37,17	46,52	1.012,73	11,20	68,77	205,64	60,48	3.433,80
2 Huevos	34,13	88,41	25,71	59,24	4,62	31,43	2,37	28,32	1.081,52
3 Otros	3,09	26,65	37,77	13,29	1,87	3,88	4,68	3,75	250,59
PRODUCCION DE SERVICIOS	22,81	53,96	32,53	9,94	12,48	5,25	0,66	48,67	700,54
ACTIVIDADES SECUNDARIAS NO AGRARIAS NO SEPARABLES	26,90	37,78	65,52	79,14	8,30	16,96	6,64	15,69	841,28

10.2.8.2. Macromagnitudes Agrarias según comunidades autónomas (*) (Conclusión), 2019. Valores corrientes a precios básicos (millones de euros)

	Comunidad foral de Navarra	Comunidad Valenciana	Extremadura	Galicia	La Rioja	País Vasco	Principado de Asturias	Región de Murcia	España
B. CONSUMOS INTERMEDIOS	**636,86**	**1.612,98**	**1.487,21**	**2.234,08**	**242,50**	**259,65**	**323,11**	**1.587,05**	**27.015,52**
1 Semillas y Plantones	41,58	55,46	76,79	60,46	9,57	10,34	4,16	40,99	1.193,47
2 Energía y Lubricantes	44,02	164,36	117,43	100,27	25,14	17,59	15,98	183,04	2.368,39
3 Fertilizantes y Enmiendas	44,58	174,68	103,88	40,93	27,14	23,75	7,58	98,49	2.090,34
4 Productos Fitosanitarios	30,88	170,48	69,36	25,57	34,49	11,19	2,08	154,85	1.361,05
5 Gastos Veterinarios	16,67	22,20	70,24	68,14	3,80	8,04	16,86	19,00	635,35
6 Piensos	351,05	497,70	797,93	1.707,20	81,86	150,51	253,97	645,82	14.258,10
7 Mantenimiento de material	26,37	58,39	67,02	141,91	20,32	18,87	11,84	30,51	1.201,79
8 Mantenimiento de edificios	13,91	23,21	32,42	34,01	6,11	5,33	3,88	20,48	562,29
9 Servicios Agrícolas	22,81	53,96	32,53	9,94	12,48	5,25	0,66	48,67	700,54
10 Servicios Intermediación Financiera(SIFIM)	6,85	25,06	18,72	9,78	4,13	3,66	4,06	21,67	316,00
11 Otros Bienes y Servicios	38,15	367,47	100,89	35,86	17,46	5,12	2,05	323,54	2.328,20
C=(A-B) VALOR AÑADIDO BRUTO	**675,81**	**2.032,80**	**1.575,60**	**1.642,97**	**447,47**	**220,82**	**205,69**	**1.418,44**	**30.324,38**
D. AMORTIZACIONES	**111,10**	**414,73**	**334,00**	**493,73**	**98,71**	**74,46**	**58,80**	**201,08**	**5.712,02**
E. OTRAS SUBVENCIONES	**128,68**	**219,43**	**560,98**	**179,85**	**44,74**	**45,72**	**76,94**	**186,59**	**5.832,06**
F. OTROS IMPUESTOS	**9,57**	**39,96**	**23,23**	**18,17**	**5,37**	**6,22**	**6,30**	**27,33**	**464,10**
G = (C-D+E-F) RENTA AGRARIA	**683,82**	**1.797,54**	**1.779,35**	**1.310,92**	**388,13**	**185,86**	**217,54**	**1.376,61**	**29.980,32**

(*) Metodología SEC-2010.
(1) Incluye: Remolacha, tabaco, algodón, girasol y otras. También se incluyen las leguminosas grano.
(2) Incluye: Flores y plantas de vivero.
(3) Incluye: Frutas frescas, cítricos, frutas tropicales, uvas y aceitunas.

10.2.9. Producto Interior Bruto y Renta Nacional: Serie histórica de sus valores en la Contabilidad Nacional de España

Años	Producto interior bruto a precios de mercado (millones de euros)	Porcentaje que corresponde al sector agrario (*)	Renta nacional disponible neta a precios de mercado (millones de euros)	Renta nacional disponible neta a precios de mercado por habitante (euros)
Base 2010= 100				
2.011	1.063.763,0	2,4	867.238,0	18.556,1
2.012	1.031.104,0	2,4	845.978,0	18.089,6
2.013	1.020.677,0	2,6	838.823,0	18.003,2
2.014	1.032.608,0	2,5	853.672,0	18.376,3
2.015	1.078.092,0	2,7	898.462,0	19.359,2
2.016	1.114.420,0	2,8	932.732,0	20.080,3
2.017	1.162.492,0	2,8	974.735,0	20.947,2
2.018	1.203.859,0	2,8	1.010.438,0	21.623,4
2.019	1.245.513,0	2,5	1.045.452,0	22.194,1
2.020	1.119.010,0	2,8	915.159,0	19.329,6
2.021	1.222.290,0	2,7	1.013.305,0	21.389,9
2022 (A)	1.346.377,0	2,3	1.112.187,0	23.263,6

Fuente: I.N.E.
(*) Recoge la participación de las ramas agraria y pesquera.
(A) Estimación Avance.

GRÁFICO: Evolución del Producto Interior Bruto y de la Renta Nacional (millones de euros)

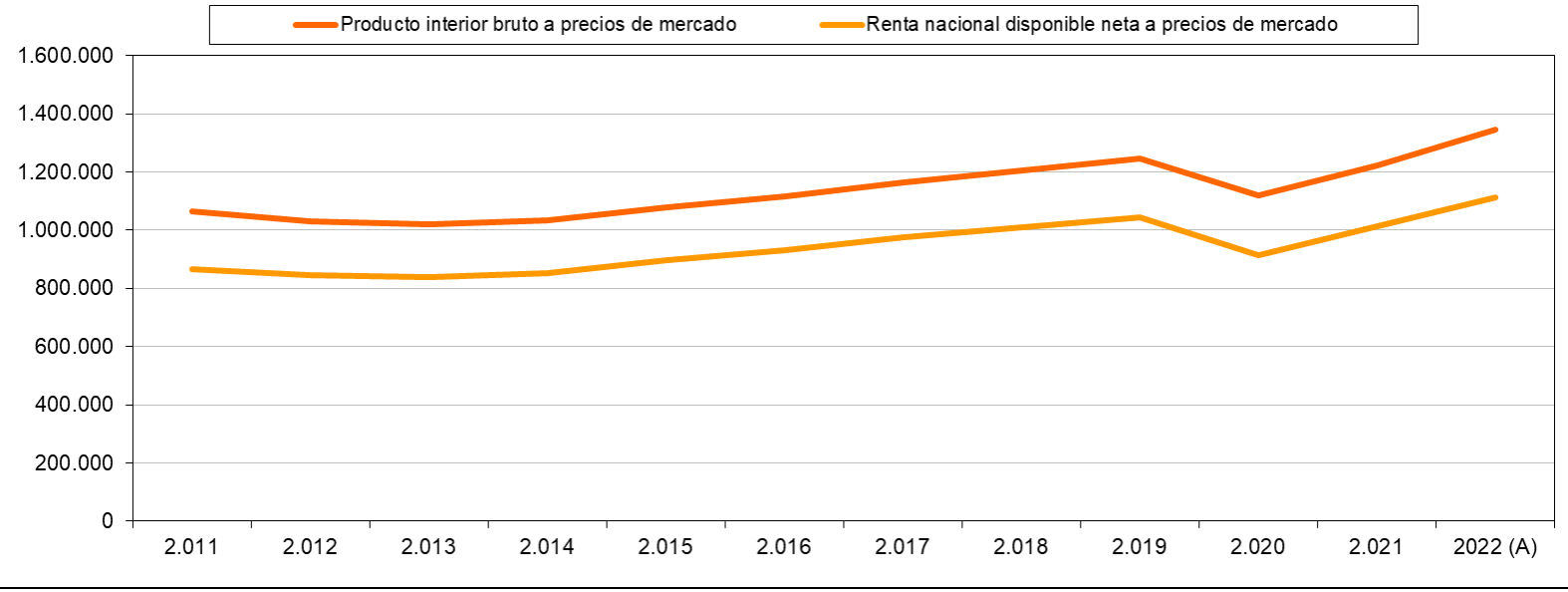

GRÁFICO: Evolución la Renta Nacional disponible neta a precios de mercado por habitante (euros)

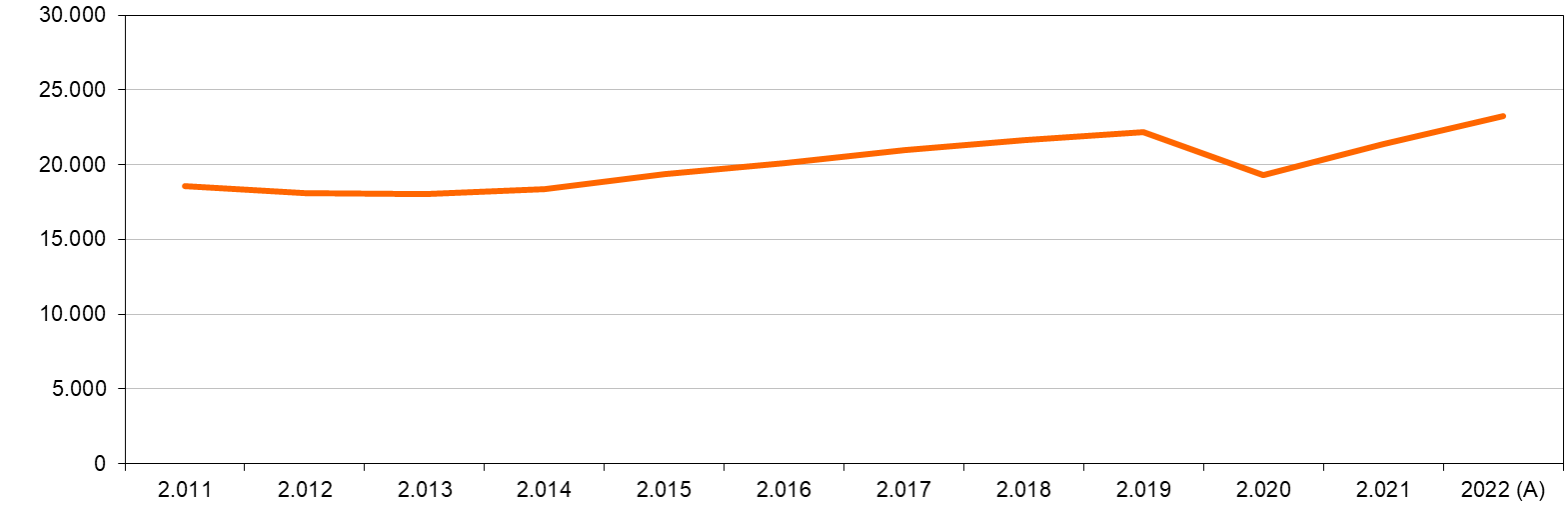

10.2.10. Producción de la rama de la actividad agraria, producción vegetal, producción animal, consumos intermedios y renta agraria en la Unión Europea, 2023 (1ªE).

A precios corrientes (millones de euros)

PAÍSES	Producción de la rama de la actividad agraria	Producción vegetal	Producción animal	Consumos intermedios	Renta Agraria
EUR-27+ Reino Unido	**534.552**	**274.737**	**214.032**	**311.976**	**195.507**
Alemania	76.345	37.279	35.284	45.324	25.798
Austria	10.237	4.398	4.710	5.879	3.021
Bélgica	12.118	5.318	6.502	8.288	3.567
Bulgaria	5.341	3.570	1.314	3.235	2.693
Chipre	860	317	522	521	393
Croacia	3.154	1.644	1.353	1.468	1.773
Dinamarca	13.226	4.484	7.816	10.409	2.276
Eslovaquia	3.105	1.715	1.021	2.174	1.009
Eslovenia	1.554	772	742	996	549
España	65.081	35.741	27.685	32.155	31.931
Estonia	1.360	548	646	1.094	237
Finlandia	5.368	1.800	2.737	3.564	1.974
Francia	95.964	53.667	33.061	56.796	32.159
Grecia	14.231	9.230	3.456	7.151	7.654
Holanda	35.830	16.817	14.226	22.664	8.620
Hungría	11.075	6.145	4.146	6.964	4.400
Irlanda	11.293	2.317	8.393	7.527	4.152
Italia	73.499	39.109	22.185	35.276	30.990
Letonia	1.871	969	692	1.326	744
Lituania	4.309	2.366	1.317	2.836	1.331
Luxemburgo	598	229	331	436	128
Malta	140	51	81	85	73
Polonia	37.137	16.975	19.182	24.959	13.478
Portugal	12.523	7.614	4.225	8.026	3.910
República Checa	7.145	3.772	2.909	4.805	2.617
Rumanía	23.752	14.694	6.035	12.797	8.215
Suecia	7.437	3.195	3.463	5.221	1.815

Fuente: EUROSTAT. Sistema Europeo de Cuentas 2010 (SEC-2010), (1ª Estimación diciembre 2023).



10.3.1. Evolución interanual de las principales Características y resultados

VARIABLES		2017	2018	2019	2020	2021	Promedio 2017-2021
Número de explotaciones representadas		8.748	8.740	9.235	9.221	9.215	9.032
Número de explotaciones en la muestra		434.748	431.942	439.207	455.952	455.200	443.410
I CARACTERÍSTICAS GENERALES							
Superficie Agraria Útil (SAU) (ha)	SE025	46,6	46,6	47,0	44,1	43,6	36,8
Unidades de ganado (UG)	SE080	32,6	32,7	36,1	40,7	40,3	28,4
Mano de obra total (UTA)	SE010	1,6	1,7	1,8	1,8	1,8	1,4
Mano de obra Familiar (UTAF)	SE015	1,0	1,0	1,0	1,0	1,0	1,0
VI RESULTADOS (euros)							
Producción Bruta Total	SE131	77.324	82.433	92.983	101.469	104.012	91.644,2
Consumos Intermedios	SE275	39.496	41.480	46.710	50.462	51.894	46.008,5
Subvenciones corrientes Netas	SE600	12.614	12.609	13.020	12.448	12.247	12.587,6
Valor Añadido Bruto de explotación	SE410	50.443	53.562	59.292	63.454	64.365	58.223,3
Valor Añadido Neto de explotación	SE415	45.499	48.588	53.802	58.117	59.228	53.046,7
Renta Neta de explotación	SE420	33.646	35.321	38.029	40.949	41.980	37.984,9
VII RATIOS							
Valor Añadido Neto / UTA (euros/UTA)	SE425	28.659	29.412	30.613	32.388	32.695	30.753,4
Renta Neta de Explotación / UTAF (euros/UTA)	SE430	32.960	34.548	37.542	41.424	41.980	37.690,8
Subv. Netas / Valor Añadido Neto		27,7%	26,0%	24,2%	21,4%	20,7%	24,0%

Fuente: RECAN 2015 a 2019. MAPA.
https://www.mapa.gob.es/es/estadistica/temas/estadisticas-agrarias/economia/red-contable-recan/
UTA: Unidades de Trabajo Año (SE010).
UTAF: Unidades de Trabajo Año Familiar (SE015).

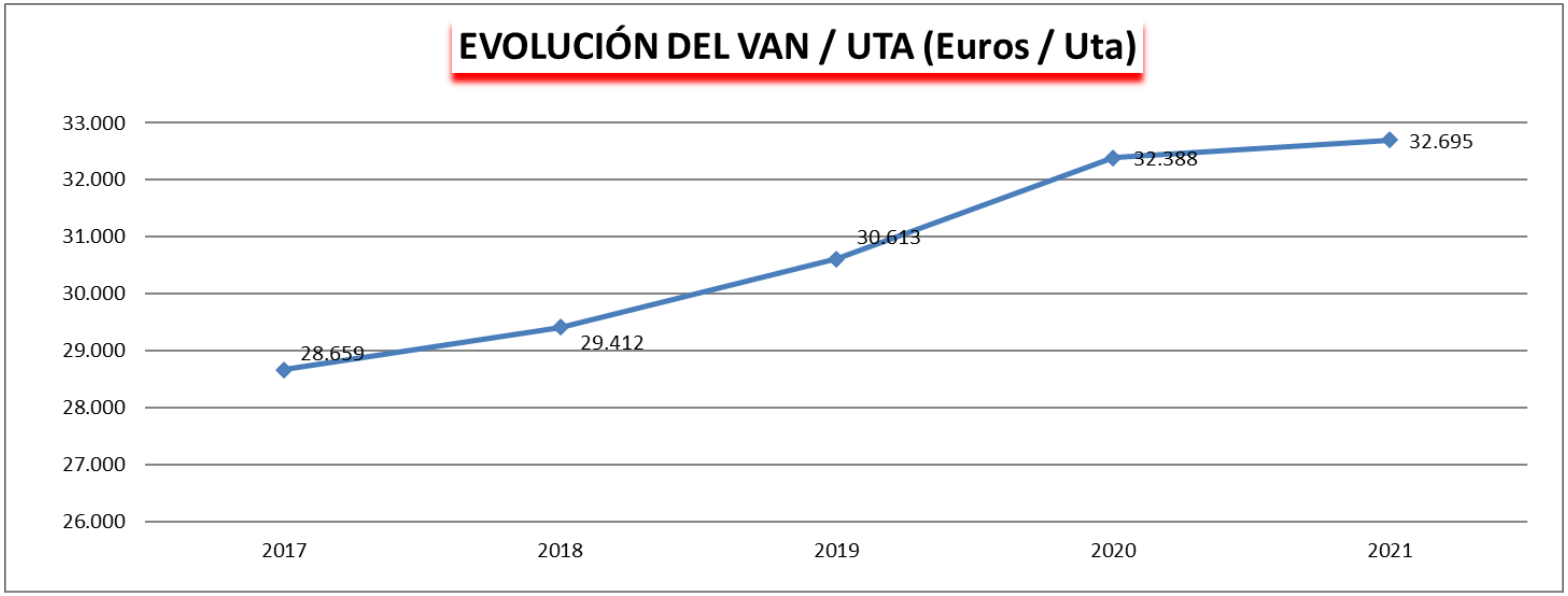
EVOLUCIÓN DEL VAN / UTA (Euros / Uta)
33.000
32.000
31.000
30.000
29.000
28.000
27.000
26.000
28.659
29.412
30.613
32.388
32.695
2017
2018
2019
2020
2021

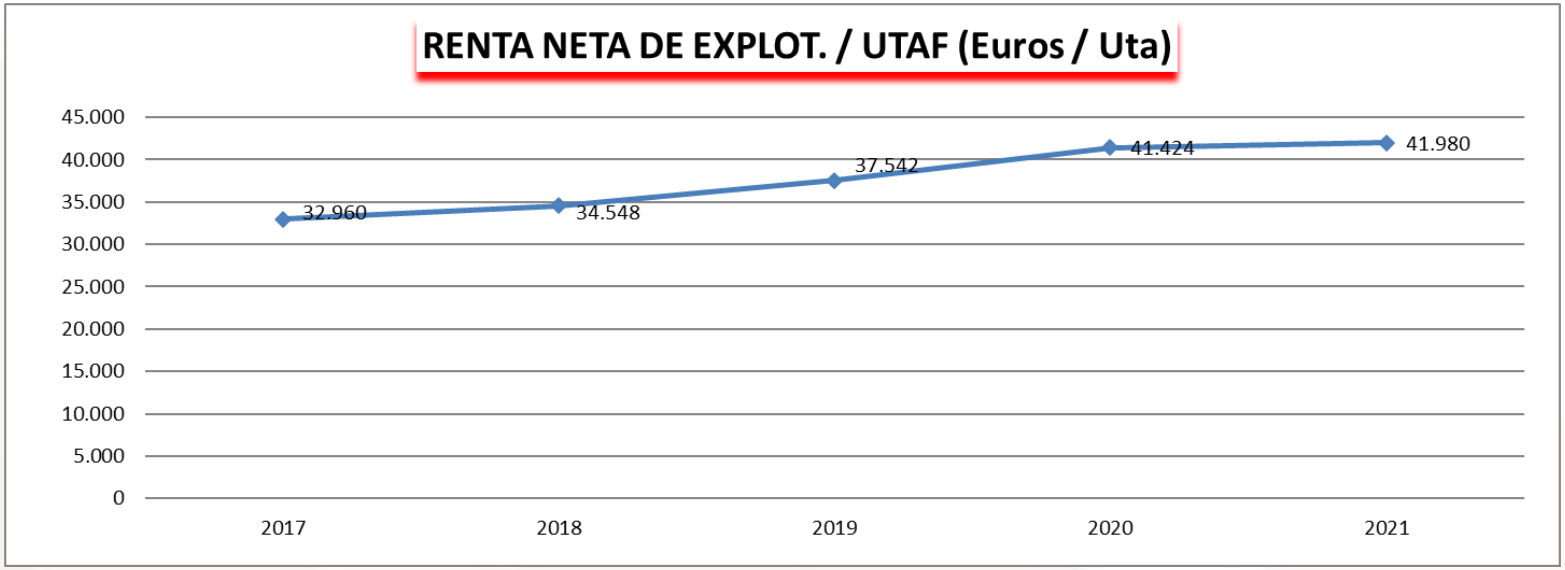
RENTA NETA DE EXPLOT. / UTAF (Euros / Uta)
45.000
40.000
35.000
30.000
25.000
20.000
15.000
10.000
5.000
0
32.960
34.548
37.542
41.424
41.980
2017
2018
2019
2020
2021

10.3.2. Principales características y resultados por Comunidades Autónomas, 2021

CCAA	Nº Explotaciones		Carácteristicas Generales y Resultados Medios por Explotación									VAN / UTA	SUBV / VAN
	Muestra	Represen-tadas	SAU	UG	UTA	PBT	CI	SUBV	VAB	VAN	RN		
Galicia	484	26.609	21,2	46,7	1,4	70.015	46.770	9.368	32.614	28.261	24.790	19.811	33,0%
P. de Asturias	200	6.966	27,9	44,0	1,6	65.312	52.872	11.770	24.209	20.408	17.155	12.619	58,0%
Cantabria	155	3.884	37,7	52,7	1,3	70.413	60.463	15.583	25.533	22.248	18.121	17.603	70,0%
País Vasco	408	5.432	36,1	28,9	1,7	96.325	54.690	13.379	55.014	45.390	36.673	26.994	30,0%
Navarra	338	7.049	67,7	55,4	1,4	136.314	88.307	19.256	67.263	55.363	38.744	40.481	35,0%
Rioja (La)	251	6.640	30,0	18,3	2,0	124.462	52.547	8.966	80.881	75.255	50.404	38.512	12,0%
Aragón	706	26.729	80,4	57,8	1,8	112.290	47.850	19.942	84.382	76.176	53.668	42.004	26,0%
Cataluña	659	28.412	43,3	114,7	2,0	133.631	80.054	13.436	67.013	55.197	31.423	27.409	24,0%
Baleares	184	3.459	53,4	17,9	1,7	66.835	36.429	13.395	43.801	37.689	25.948	22.745	36,0%
Castilla y León	1.017	48.706	69,3	91,0	1,5	139.403	88.384	16.191	67.210	61.884	45.823	40.197	26,0%
Madrid	193	2.765	71,5	36,4	2,1	85.138	49.071	8.473	44.540	42.387	28.071	19.875	20,0%
Castilla-La Mancha	958	54.007	64,2	40,5	2,0	124.575	60.237	11.800	76.139	71.503	54.616	36.517	17,0%
Valencia	682	41.502	14,2	24,3	1,4	91.059	40.552	2.419	52.926	50.456	36.802	35.545	5,0%
R. de Murcia	364	14.834	35,2	26,6	2,6	125.852	45.116	13.798	94.534	90.114	62.099	34.496	15,0%
Extremadura	752	30.248	70,3	40,1	2,1	101.151	53.465	15.193	62.878	60.278	44.261	28.220	25,0%
Andalucía	1.627	141.193	29,9	11,4	1,8	84.170	32.821	10.764	62.113	57.731	39.857	32.769	19,0%
Canarias	239	6.764	4,1	12,3	4,4	158.453	78.243	32.584	112.794	105.015	53.455	23.954	31,0%
ESPAÑA	**9.215**	**455.200**	**43,6**	**40,3**	**1,8**	**104.012**	**51.894**	**12.247**	**64.365**	**59.228**	**41.980**	**32.695**	**21,0%**

Fuente: RECAN 2019. MAPA.
https://www.mapa.gob.es/es/estadistica/temas/estadisticas-agrarias/economia/red-contable-recan/
SAU: Superficie Agrícola Utilizada (Has) (SE025).
PBT: Producción Bruta Total (SE131).
VAB: Valor Añadido Bruto (SE410).
UG: Unidades Ganaderas (SE080).
CI: Consumos Intermedios (SE275).
VAN: Valor Añadido Neto (SE415).
UTA: Unidades de Trabajo Año (SE010).
SUBV: Subvenciones corrientes Netas (SE600).
RN: Renta Neta de explotación (SE420).

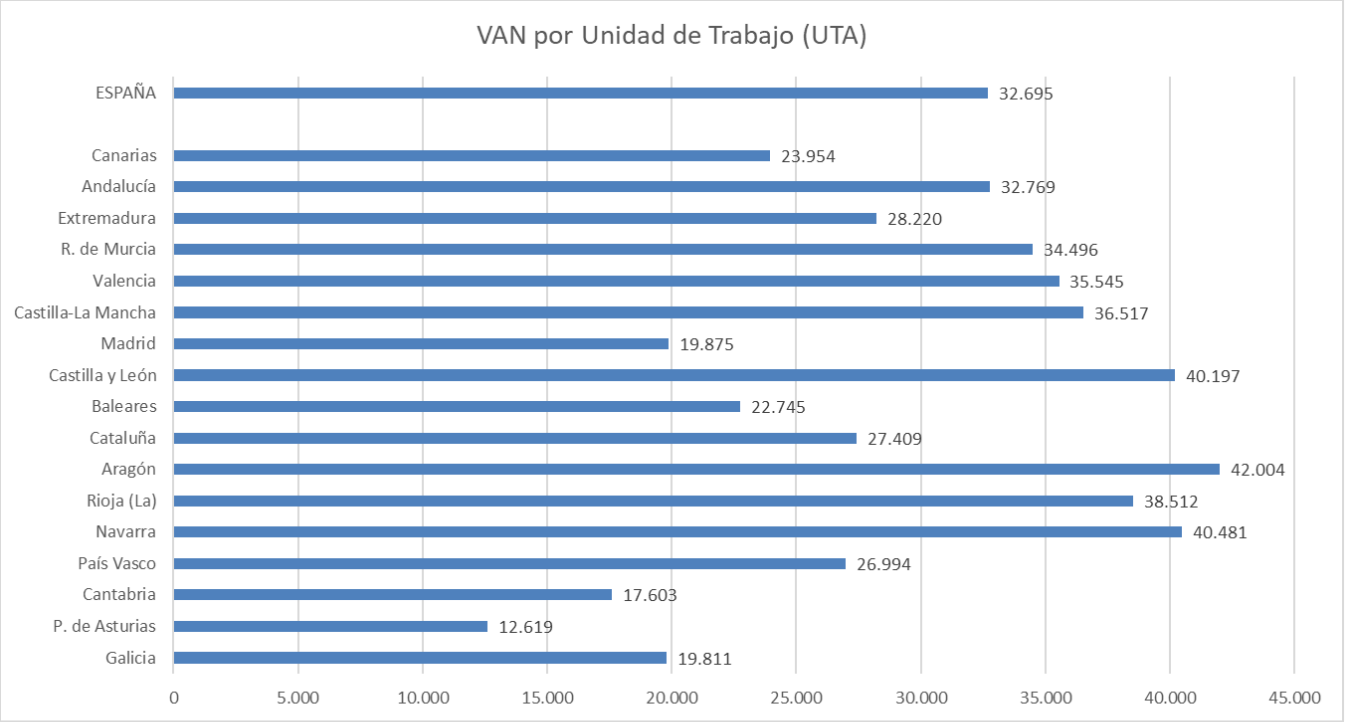
VAN por Unidad de Trabajo (UTA)
ESPAÑA 32.695
Canarias 23.954
Andalucía 32.769
Extremadura 28.220
R. de Murcia 34.496
Valencia 35.545
Castilla-La Mancha 36.517
Madrid 19.875
Castilla y León 40.197
Baleares 22.745
Cataluña 27.409
Aragón 42.004
Rioja (La) 38.512
Navarra 40.481
País Vasco 26.994
Cantabria 17.603
P. de Asturias 12.619
Galicia 19.811
0 5.000 10.000 15.000 20.000 25.000 30.000 35.000 40.000 45.000

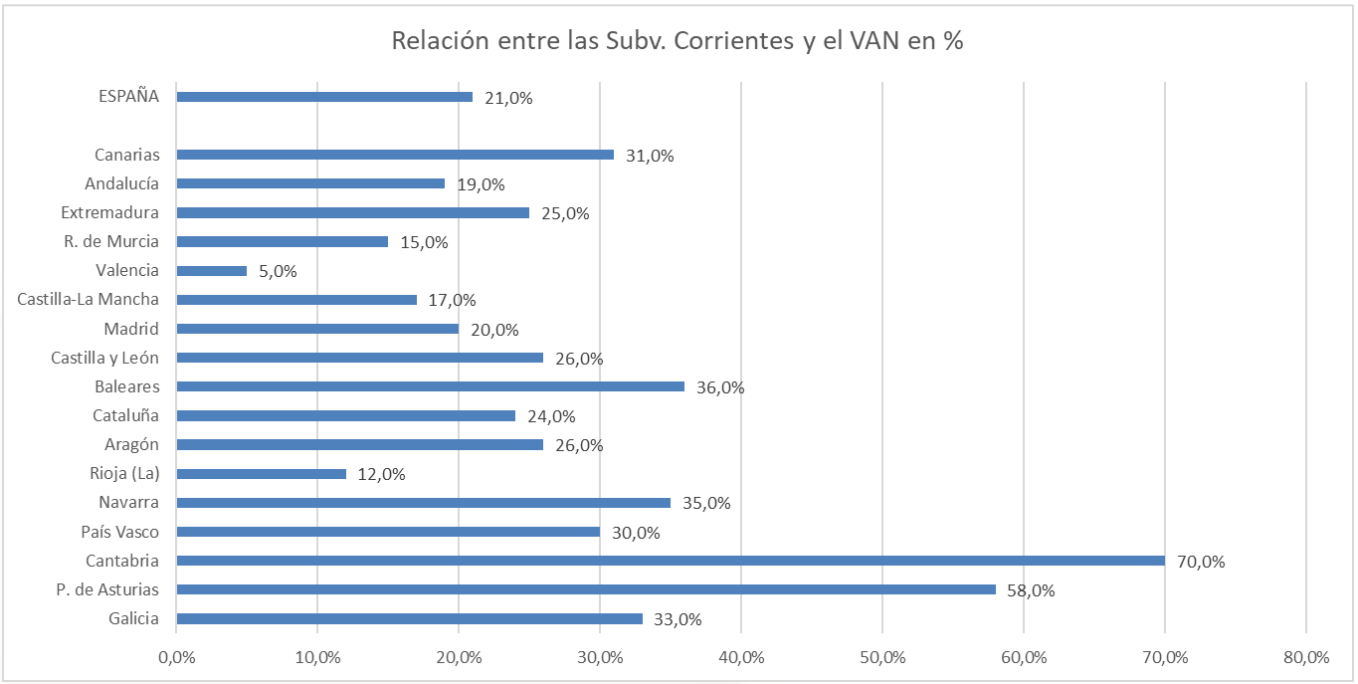
Relación entre las Subv. Corrientes y el VAN en %
ESPAÑA 21,0%
Canarias 31,0%
Andalucía 19,0%
Extremadura 25,0%
R. de Murcia 15,0%
Valencia 5,0%
Castilla-La Mancha 17,0%
Madrid 20,0%
Castilla y León 26,0%
Baleares 36,0%
Cataluña 24,0%
Aragón 26,0%
Rioja (La) 12,0%
Navarra 35,0%
País Vasco 30,0%
Cantabria 70,0%
P. de Asturias 58,0%
Galicia 33,0%
0,0% 10,0% 20,0% 30,0% 40,0% 50,0% 60,0% 70,0% 80,0%

10.3.3. Principales características y resultados por Orientaciones Técnico Económicas (OTEs), 2021

	Nº Explotaciones		Carácteristicas Generales y Resultados Medios por Explotación									VAN / UTA	SUBV / VAN
	Muestra	Represen-tadas	SAU	UG	UTA	PBT	CI	SUBV	VAB	VAN	RN		
15 Cereales, oleaginosas y proteaginosas	1.210	60.119	81,2	0,1	1,1	64.628	35.314	17.185	46.498	41.600	33.070	38.192	41,0%
16 Otros cultivos anuales extensivos	771	27.153	52,5	0,4	1,6	96.027	55.834	18.776	58.969	53.325	37.588	33.198	35,0%
20 Horticultura	761	35.233	7,1	0,1	4,3	199.493	73.480	7.935	133.948	126.228	68.721	29.535	6,0%
35 Vitivinicultura	760	39.316	26,5	0,0	1,7	57.834	17.865	5.562	45.531	41.124	28.934	24.070	14,0%
36 Frutales	949	68.567	20,9	0,1	2,0	83.694	26.739	7.126	64.080	60.649	39.789	30.640	12,0%
37 Olivar	473	80.441	21,7	0,4	1,1	42.257	15.457	8.480	35.280	31.807	23.964	27.685	27,0%
38 Cultivos permanentes combinados	219	14.259	37,5	0,0	1,6	47.617	16.345	7.437	38.708	35.870	24.833	22.697	21,0%
45 Vacuno lechero	839	11.845	35,8	95,7	2,1	241.223	180.106	22.518	83.635	73.612	59.066	35.735	31,0%
48 Ovino_caprino y otros herb.	933	29.360	93,0	65,0	1,7	107.491	64.702	21.374	64.164	59.463	46.545	34.074	36,0%
49 Vacuno cría y carne	796	35.431	66,4	55,0	1,3	64.110	42.959	16.373	37.524	34.363	29.265	25.629	48,0%
50 Granívoros	726	18.373	31,3	667,1	3,1	547.095	333.491	12.513	226.117	207.663	159.470	67.278	6,0%
60 Mixto agricultura	400	19.168	46,5	0,5	2,1	89.538	34.632	11.965	66.871	62.457	42.996	29.907	19,0%
70 Mixto ganadería	96	3.447	134,7	175,2	2,4	195.893	130.142	26.544	92.296	84.632	61.341	35.616	31,0%
80 Mixto agricultura y ganadería	282	12.487	89,2	32,4	1,5	80.541	47.006	18.569	52.104	46.378	37.074	30.465	40,0%
TOTAL GENERAL	**9.215**	**455.200**	**43,6**	**40,3**	**1,8**	**104.012**	**51.894**	**12.247**	**64.365**	**59.228**	**41.980**	**32.695**	**21,0%**

Fuente: RECAN 2019. MAPA.
https://www.mapa.gob.es/es/estadistica/temas/estadisticas-agrarias/economia/red-contable-recan/
SAU: Superficie Agrícola Utilizada (Has) (SE025).
PBT: Producción Bruta Total (SE131).
VAB: Valor Añadido Bruto (SE410).
UG: Unidades Ganaderas (SE080).
CI: Consumos Intermedios (SE275).
VAN: Valor Añadido Neto (SE415).
UTA: Unidades de Trabajo Año (SE010).
SUBV: Subvenciones corrientes Netas (SE600).
RN: Renta Neta de explotación (SE420).

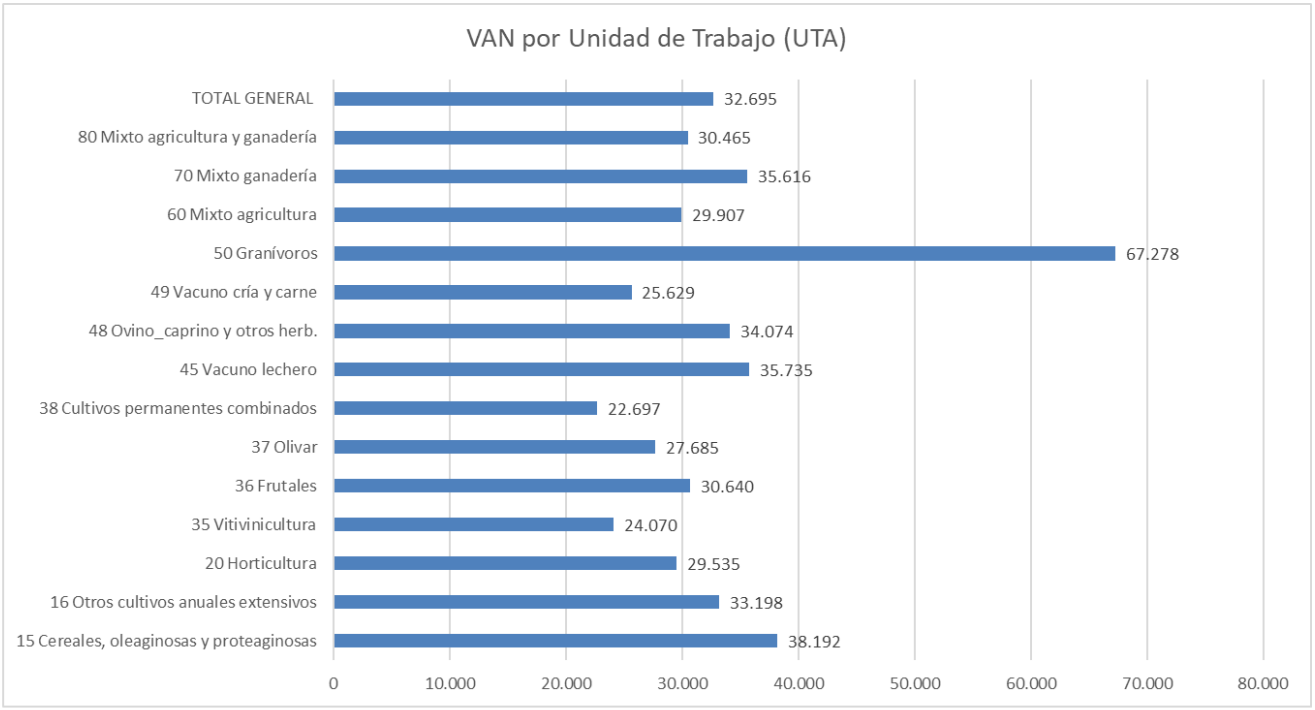
VAN por Unidad de Trabajo (UTA)
TOTAL GENERAL 32.695
80 Mixto agricultura y ganadería 30.465
70 Mixto ganadería 35.616
60 Mixto agricultura 29.907
50 Granívoros 67.278
49 Vacuno cría y carne 25.629
48 Ovino_caprino y otros herb. 34.074
45 Vacuno lechero 35.735
38 Cultivos permanentes combinados 22.697
37 Olivar 27.685
36 Frutales 30.640
35 Vitivinicultura 24.070
20 Horticultura 29.535
16 Otros cultivos anuales extensivos 33.198
15 Cereales, oleaginosas y proteaginosas 38.192
0 10.000 20.000 30.000 40.000 50.000 60.000 70.000 80.000

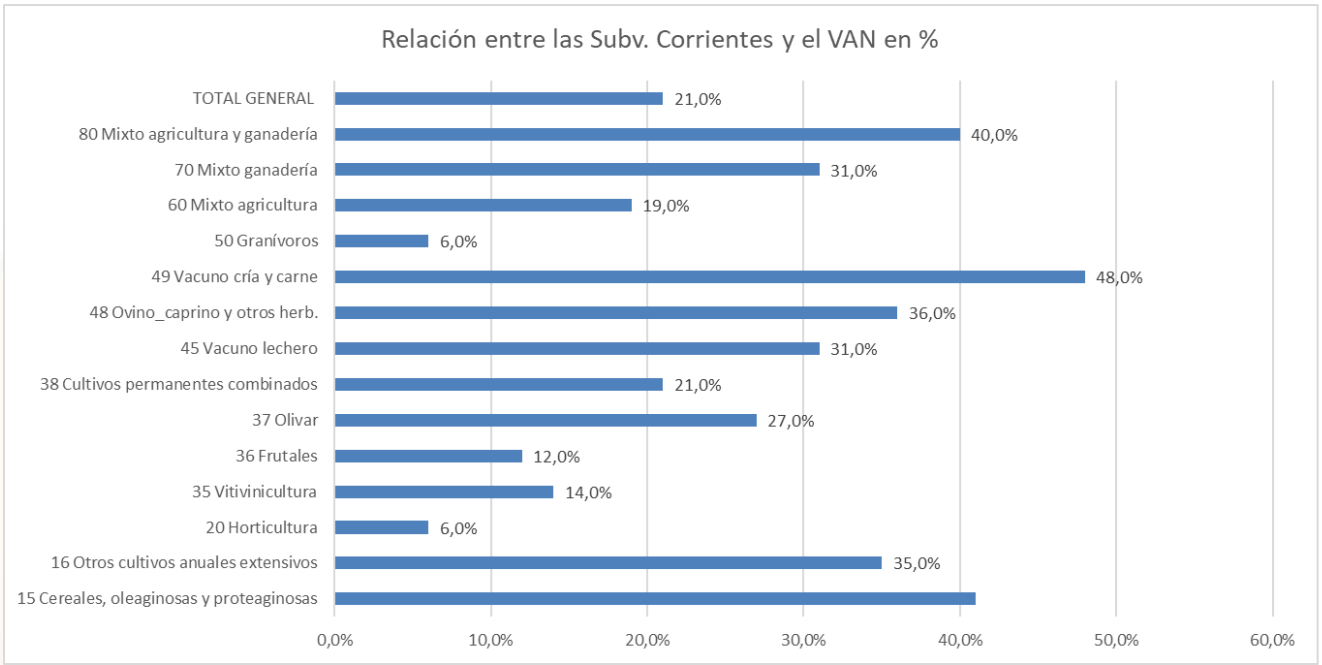
Relación entre las Subv. Corrientes y el VAN en %
TOTAL GENERAL 21,0%
80 Mixto agricultura y ganadería 40,0%
70 Mixto ganadería 31,0%
60 Mixto agricultura 19,0%
50 Granívoros 6,0%
49 Vacuno cría y carne 48,0%
48 Ovino_caprino y otros herb. 36,0%
45 Vacuno lechero 31,0%
38 Cultivos permanentes combinados 21,0%
37 Olivar 27,0%
36 Frutales 12,0%
35 Vitivinicultura 14,0%
20 Horticultura 6,0%
16 Otros cultivos anuales extensivos 35,0%
15 Cereales, oleaginosas y proteaginosas
0,0% 10,0% 20,0% 30,0% 40,0% 50,0% 60,0%

10.4.1. Resumen general según capítulos del presupuesto de gastos del MAPA (Sección 21) (euros)

CAPÍTULOS	DOTACIONES		
	2021	2022	2023
I. GASTOS DE PERSONAL	68.211,56	69.575,79	73.539,79
2. GASTOS CORRIENTES EN BIENES Y SERVICIOS	21.507,43	21.621,92	22.421,92
3. GASTOS FINANCIEROS	38,35	39,35	39,35
4. TRANSFERENCIAS CORRIENTES	361.317,03	352.063,56	368.615,15
6. INVERSIONES REALES	180.378,25	236.039,81	223.857,21
7. TRANSFERENCIAS DE CAPITAL	610.334,36	738.437,68	499.408,88
8. ACTIVOS FINANCIEROS	25.137,52	12.137,52	357.006,30
TOTAL	**1.266.924,50**	**1.429.915,63**	**1.544.888,60**

Fuente de Información: Oficina Presupuestaria del MAPA.

GRÁFICO: Distribución del presupuesto de gastos del MAPA. Año 2023

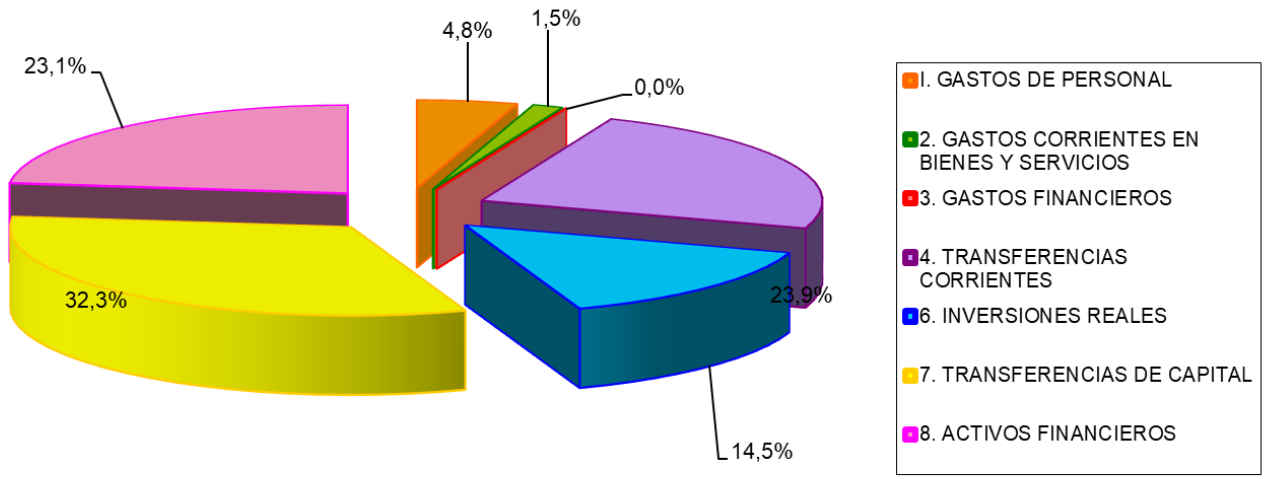

10.4.2.1. Subvenciones del MAPA en el Sector Agrario, Industria Agroalimentaria y Desarrollo Rural (miles de euros)

Objeto	2021		2022		2023	
	Valor	%	Valor	%	Valor	%
Medidas de desarrollo rural	1.279.436,0	18,4	1.475.473,0	19,8	1.521.178,5	19,4
Modernización de explotaciones	-	-	1.395,3	0,0	11.003,0	0,1
Formación agroalimentaria y desarrollo rural	720,5	0,0	1.986,3	0,0	1.843,7	0,0
Aportación a los Programas de Desarrollo rural Sostenible	-	-	200,0	0,0	10.196,9	0,1
Diversificación de la economía rural	70,0	0,0	12.050,0	0,2	5.000,0	0,1
Infraestructuras y otras medidas de desarrollo rural	-	-	-	-	-	-
Fomento del Asociacionismo Agrario y Cooperativo y OPA's	2.362,4	0,0	2.342,1	0,0	3.072,8	0,0
Fomento Industria Agroalimentaria	211,8	0,0	280,0	0,0	380,0	0,0
Seguros agrarios	254.861,5	3,7	276.751,3	3,7	378.189,4	4,8
Fomento de la innovación tecnológica	-	-	-	-	466,0	0,0
Sanidad de la producción agraria	21.231,1	0,3	25.680,8	0,3	30.880,8	0,4
Mejora de la calidad de la producción agraria	9.252,0	0,1	4.652,0	0,1	4.652,0	0,1
Mejora de la organización de la producción	4.623,1	0,1	4.623,3	0,1	4.698,5	0,1
Regulación de mercados agrarios	5.387.646,9	77,4	5.652.210,3	75,8	5.839.901,0	74,5
Otras ayudas y subvenciones	-	-	546,0	0,0	22.298,0	0,3
TOTAL	**6.960.415,5**	**100,00**	**7.458.190,4**	**100,00**	**7.833.760,5**	**100,00**

Fuente de Información: Oficina Presupuestaria del MAPA.

GRÁFICO: Distribución de las Subvenciones del MAPA en el Sector Agrario, Industria Agroalimentaria y Desarrollo Rural. Año 2023

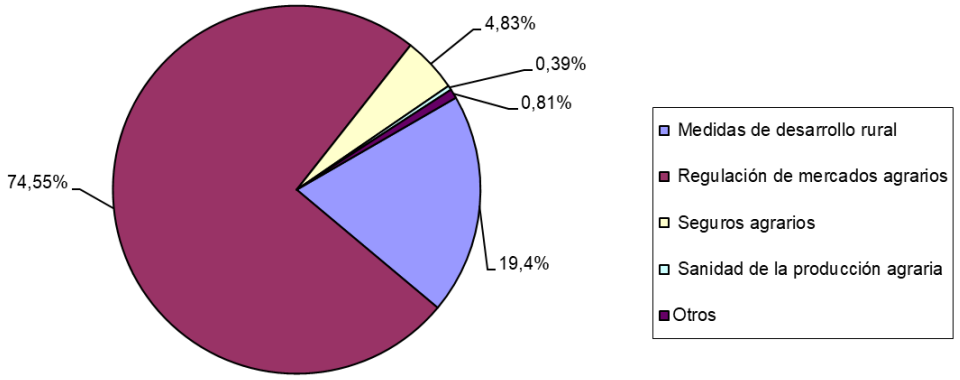

10.4.2.1. Subvenciones del MAPA en el Sector Agrario, Industria Agroalimentaria y Desarrollo Rural (miles de euros)

Objeto	2023	
	Valor	%
Medidas de desarrollo rural	1.521.178,5	19,4
Regulación de mercados agrarios	5.839.901,0	74,5
Seguros agrarios	378.189,4	4,8
Sanidad de la producción agraria	30.880,8	0,4
Otros	63.610,9	0,8
Fomento del Asociacionismo Agrario y Cooperativo y OPA's	3.072,8	0,0
Fomento Industria Agroalimentaria	380,0	0,0
Diversificación de la economía rural	5.000,0	0,1
Mejora de la calidad de la producción agraria	4.652,0	0,1
Mejora de la organización de la producción	4.698,5	0,1
Formación agroalimentaria y desarrollo rural	1.843,7	0,0
Modernización de explotaciones	11.003,0	0,1
Aportación a los Programas de Desarrollo rural Sostenible	10.196,9	0,1
Infraestructuras y otras medidas de desarrollo rural	-	-
Fomento de la innovación tecnológica	466,0	0,0
Otras ayudas y subvenciones	22.298,0	0,3
TOTAL	**7.833.760,5**	**100,00**

Fuente de Información: Oficina Presupuestaria del MAPA.

GRÁFICO: Distribución de las Subvenciones del MAPA en el Sector Agrario, Industria Agroalimentaria y Desarrollo Rural. Año 2023

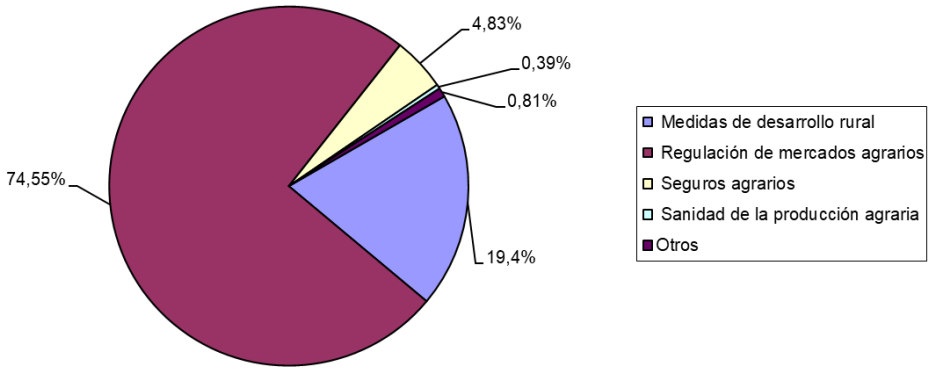

10.4.2.2. Subvenciones del MAPA en el Sector Pesquero (miles de euros)

Conceptos	2021	2022	2023
Ayuda programas operativos de la Unión Europea	11.949,3	20.704,2	30.015,2
Acuicultura y Cultivos marinos	320,0	320,0	320,0
Formación pesquera	54,6	120,5	129,7
Otras transferencias	9.236,7	6.844,0	850,0
Plan de acción sector pesquero (línea ICO) *	-	-	-
Apoyo Financiero de carácter extraordinario *	-	500,0	439,9
TOTAL	**21.560,60**	**28.488,74**	**31.754,77**

Fuente de Información: Oficina Presupuestaria del MAPA.

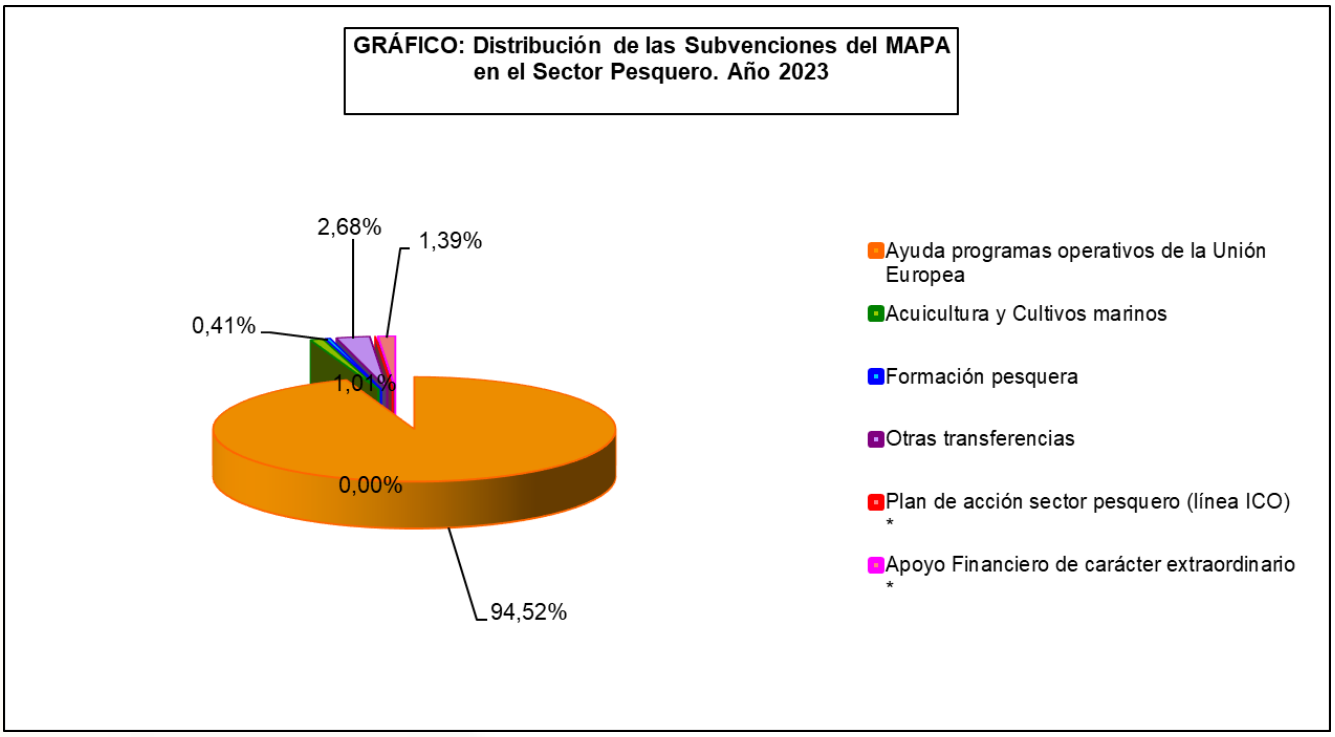

10.4.3.1. Inversiones reales del MAPA en el Sector Agrario, Industria Agroalimentaria y Desarrollo Rural (miles de euros)

Objeto	2021		2022		2023	
	Valor	%	Valor	%	Valor	%
Infraestructura agraria y equipamiento rural	8.102,23	9,4	6.402,29	6,6	8.619,60	7,6
Plan Nacional de regadíos	37.654,86	43,6	38.432,42	39,5	33.718,30	29,7
Sanidad de la producción agraria	19.466,21	22,5	19.744,18	20,3	16.087,27	14,2
Mejora de los sistemas y medios de producción	1.247,09	1,4	1.092,83	1,1	5.010,26	4,4
Regulación de mercados agrarios	6.130,76	7,1	3.507,47	3,6	6.910,39	6,1
Promoción agroalimentaria	12.786,24	14,8	17.533,44	18,0	20.253,18	17,8
Información estadística y red contable	232,89	0,3	2.362,89	2,4	9.161,79	8,1
Estudios y AT Informática y Comunicaciones	809,26	0,9	6.611,90	6,8	11.454,83	10,1
Otras inversiones	0,00	0,0	1.617,74	1,7	2.412,92	2,1
TOTAL	**86.429,5**	**100,00**	**97.305,2**	**100,00**	**113.628,5**	**100,00**

Fuente de Información: Oficina Presupuestaria del MAPA.

GRÁFICO: Distribución de las inversiones del MAPA en el Sector Agrario, Industria Agroalimentaria y Desarrollo Rural. Año 2023

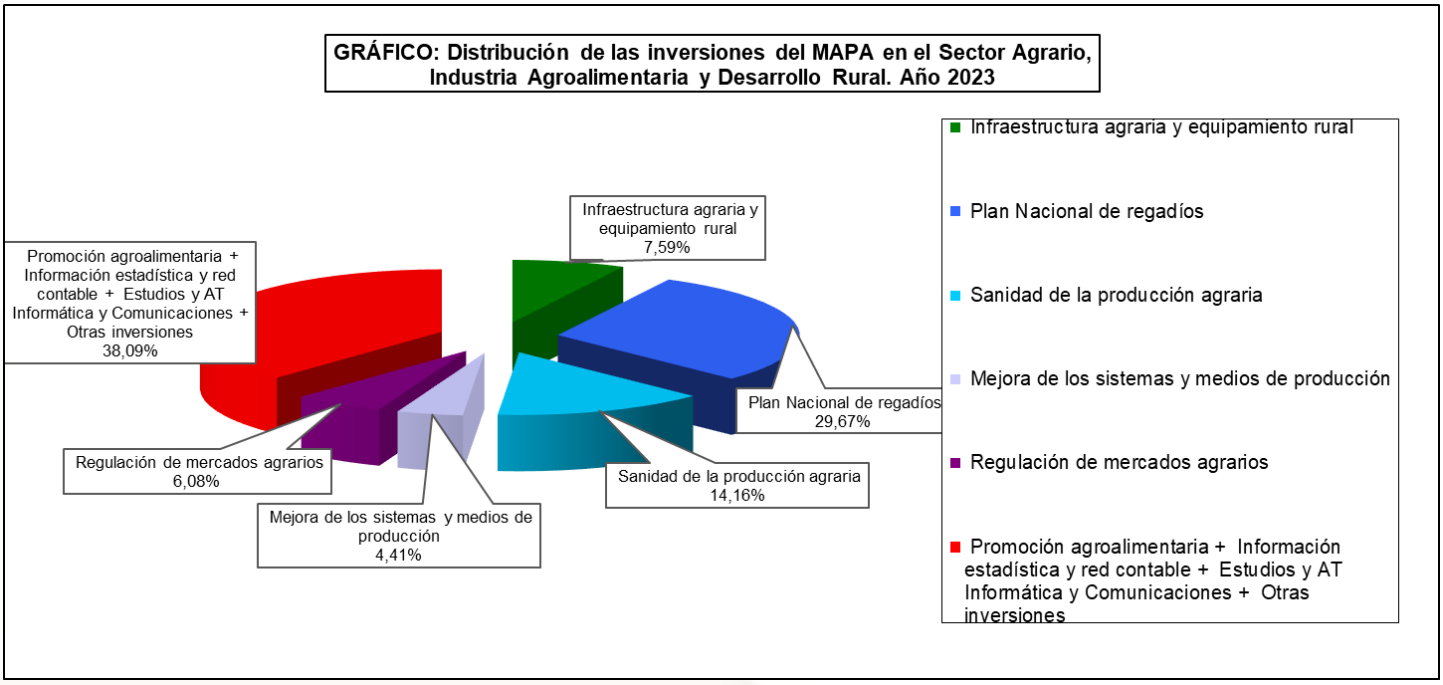

Objeto	2023	
	Valor	%
Infraestructura agraria y equipamiento rural	8.619,60	7,6
Plan Nacional de regadíos	33.718,30	29,7
Sanidad de la producción agraria	16.087,27	14,2
Mejora de los sistemas y medios de producción	5.010,26	4,4
Regulación de mercados agrarios	6.910,39	6,1
Promoción agroalimentaria + Información estadística y red contable + Estudios y AT Informática y Comunicaciones + Otras inversiones	43.282,71	38,1
TOTAL	**113.628,5**	**100,00**

.....

GRÁFICO: Distribución de las inversiones del MAPA en el Sector Agrario, Industria Agroalimentaria y Desarrollo Rural. Año 2023

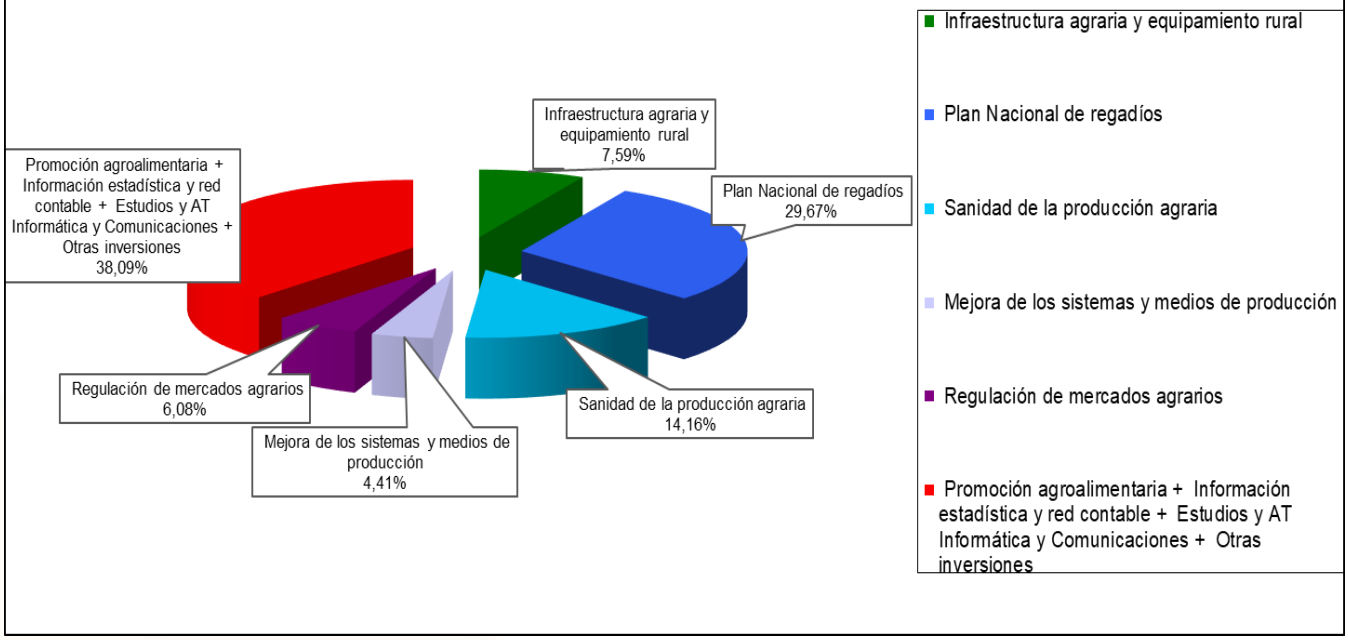

10.4.3.2. Inversiones reales del MAPA en el Sector Pesquero (miles de euros)

Objeto	2021		2022		2023	
	Valor	%	Valor	%	Valor	%
Zonas marinas pesqueras	4.234,0	15,5	4.495,8	16,5	5.064,3	16,2
Adquisición y mantenimiento de medios de control e investigación	12.330,3	45,2	12.088,7	44,3	14.069,9	44,9
Sistemas de gestión, estudios y asistencia técnica	2.707,2	9,9	2.380,1	8,7	2.610,9	8,3
Orientación al consumo de los productos de la pesca	8.029,9	29,4	8.347,3	30,6	8.650,5	27,6
Otras inversiones (pesca)	0,0	0,0	0,0	0,0	949,1	3,0
TOTAL	**27.301,5**	**100,0**	**27.311,8**	**100,0**	**31.344,8**	**100,0**

Fuente de Información: Oficina Presupuestaria del MAPA.

GRÁFICO: Distribución de las inversiones del MAPA en el Sector Pesquero. Año 2023

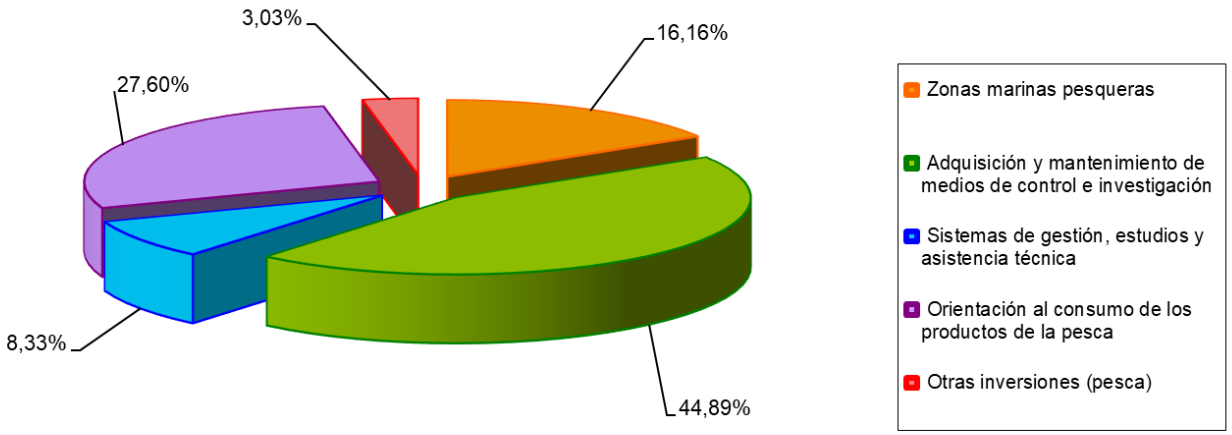

10.4.4. Serie histórica de la contribución financiera de la Unión Europea en los Sectores Agrario y Pesquero (Millones Euros)

	2018	2019	2020	2021	2022	2023
SECTOR AGRARIO						
F.E.O.G.A. GARANTÍA	-	-	-	-	-	-
F.E.A.G.A.	5.467,984	5.663,496	5.884,075	5.632,845	5.649,483	5.635,010
F.E.A.D.E.R.	896,914	1.159,875	1.197,340	1.144,588	1.300,158	1.439,071
F.E.O.G.A. ORIENTACIÓN						
OTROS RECURSOS AGRARIOS	29,674	33,410	30,062	19,673	25,619	19,458
TOTAL, SECTOR AGRARIO	**6.394,571**	**6.856,781**	**7.111,477**	**6.797,106**	**6.975,260**	**7.093,539**
SECTOR PESQUERO						
F.E.A.G.A. (PESCA)						
I.F.O.P.				4	11,604	
F.E.P.						
F.E.M.P.	31,148	133,306	129,589	96,653	163,774	143,188
F.E.M.P.A.					11,204	5,602
OTROS RECURSOS PESQUEROS	0,801					
TOTAL SECTOR PESQUERO	**31,949**	**133,306**	**129,589**	**100,763**	**186,582**	**148,790**
TOTAL, SECTORES AGRARIO Y PESQUERO	**6.426,520**	**6.990,087**	**7.241,066**	**6.897,869**	**7.161,842**	**7.242,329**

Fuente de Información: Oficina Presupuestaria del MAPA.
F.E.O.G.A.: Fondo Europeo de Orientación y Garantía Agraria.
F.E.A.G.A.: Fondo Europeo Agrario de Garantía.
F.E.A.D.E.R.: Fondo Europeo Agrario de Desarrollo Rural.
F.E.P.: Fondo Europeo de la Pesca (2007-2013).
F.E.M.P.: Fondo Europeo Marítimo y de la Pesca (2014-2021).

10.4.5. Distribución de los pagos con cargo al F.E.A.G.A., según sectores y líneas de actuación (Millones de euros). Año 2023

Sectores	Restituciones	Ayudas Producción	Almacenamientos	Otras Intervenc.	Desarrollo Rural	Recuperaciones	Reembolso disciplina financiera	TOTAL
Régimen de Pago básico		524,511						524,511
Régimen de Pago Único		0,039						0,039
Ayuda asociada voluntaria		0,014						0,014
Cultivos Herbáceos		24,450						24,450
Arroz		6,756						6,756
Aceite de oliva y aceitunas		-0,136						-0,136
Frutas y hortalizas		321,618						321,618
Azúcar e isoglucosa		3,144						3,144
Algodón		58,991						58,991
Sector vitivinícola, vinos y alcoholes		159,152						159,152
Leche y productos lácteos		4,125						4,125
Vacuno		155,343						155,343
Ovino y caprino		83,389						83,389
Porcino								
Apicultura		2,274						2,274
Programa "POSEICAN"		257,944						257,944
Leguminosas grano		0,366						0,366
Medidas de promoción				15,057				15,057
Otras recuperaciones, irregularidades...								
Otros gastos								
Condicionalidad								
Modulación								
Ayuda específica - R (CE) 73/2009								
Reembolso disciplina financiera							63,932	63,932
Liquidación ejercicios anteriores								
Programa ayuda guerra de Ucrania								
Intervención sectorial de frutas y hortalizas		1,507						1,507
Intervención sectorial de productos apícolas		5,792						5,792
Intervención sectorial del sector vitivinícola		19,696						19,696
Ayuda Básica a la renta para la sostenibilidad		1.825,626						1.825,626
Ayuda complementaria a la renta redistributiva		393,886						393,886
Ayuda complementaria a la renta para jóvenes agricultores		54,973						54,973
Regímenes en favor del clima, el medio ambiente y el bienestar animal		786,332						786,332
Ayuda a la renta asociada		335,995						335,995
TOTAL		5.025,787		15,057			63,932	5.104,776

Fuente: F.E.G.A. (Fondo Europeo Agrario de Garantía). "Transferencias F.E.A.G.A. (Fondo Europeo Agrario de Garantía) por Sectores y Organismos Pagadores".

ANUARIO DE ESTADÍSTICA 2023

PARTE IV

ESTADÍSTICAS PESQUERAS Y ACUICULTURA

CAPÍTULO 11: PESCA MARÍTIMA

CAPÍTULO 12: ACUICULTURA

CAPÍTULO 13: INDUSTRIAS DE PRODUCTOS DE LA PESCA

CAPÍTULO 14: COMERCIO EXTERIOR DE PRODUCTOS DE LA PESCA Y LA ACUICULTURA

CAPÍTULO 15: DATOS DE EMPLEO EN EL SECTOR PESQUERO

En esta parte, se incluyen datos sobre estadísticas pesqueras que se han obtenido a través de diferentes fuentes.

Bajo el título de "Estadísticas Pesqueras", se recoge la información estadística básica sobre la pesca marítima y la acuicultura; las industrias de procesado de pescado; sobre comercio exterior de productos de la pesca y la acuicultura de España y por último se recopila y agrupa información estadística sobre el empleo en el sector pesquero, según las diferentes fuentes que generan los datos.

En primer lugar están las operaciones estadísticas del sector pesquero incluidas en el Plan Estadístico Nacional (PEN) que son responsabilidad del Ministerio de Agricultura, Pesca y Alimentación (MAPA) y en segundo lugar, se muestran resultados de operaciones estadísticas realizadas por otros Organismos, como son el Ministerio de Trabajo, Migraciones y Seguridad Social (MTAS), el Instituto Nacional de Estadística (INE) y la Agencia Estatal de Administración Tributaria (AEAT).

ENLACE DE INTERÉS:

http://www.mapa.gob.es/es/estadistica/temas/estadisticas-pesqueras/

ANUARIO DE ESTADÍSTICA 2023



CAPÍTULO 11

PESCA MARÍTIMA

Las estadísticas de pesca marítima que lleva a cabo el MAPA son tres: la "Estadística de la Flota Pesquera", la "Estadística de Capturas y Desembarcos de Pesca Marítima", y la "Encuesta Económica de Pesca Marítima". Todas ellas son operaciones estadísticas que se llevan a cabo con una periodicidad anual, y que se encuentran incluidas en el Plan Estadístico Nacional (PEN) del periodo correspondiente

ESTADÍSTICA DE LA FLOTA PESQUERA

Esta estadística tiene como objetivo el conocimiento de la flota pesquera española a 31 de diciembre del año de estudio, como estructura básica para el desarrollo de la pesca marítima.

Las variables de análisis de esta operación estadística son el número de buques, y sus características técnicas como el arqueo, la potencia y la eslora de los mismos.

Como variables de clasificación se consideran las siguientes características de los buques: estado, modalidad de pesca, caladero principal, año de construcción, Comunidad Autónoma del puerto base y eslora.

CAPTURAS Y DESEMBARCOS DE PESCA MARÍTIMA

Esta estadística tiene como principales objetivos cuantificar las capturas de pesca marítima realizadas por la flota pesquera española en los distintos caladeros y zonas de pesca, conocer los desembarcos de pesca marítima realizados en España, y conocer el valor alcanzado en la primera venta de los productos pesqueros, procedentes de las capturas y desembarcos citados anteriormente.

Las variables de análisis de esta operación estadística son la cantidad y el valor de los productos pesqueros capturados y desembarcados.

Las variables de clasificación del estudio son la modalidad de pesca, la bandera del buque, la zona de captura, las especies capturadas y desembarcadas, y la presentación y destino de las mismas.

ENCUESTA ECONÓMICA DE PESCA MARÍTIMA

Esta estadística tiene como principal objetivo la investigación de los datos socio-económicos y del empleo de la flota pesquera española de los buques pesqueros con actividad en el año de estudio.

Las variables de estudio son las principales magnitudes macroeconómicas, las cuentas de resultados de gestión de las empresas y diversos datos de empleo y actividad de las flotas pesqueras.

Las variables de clasificación del estudio son el tipo de buque, el caladero principal donde éste faena, y el sexo de los trabajadores.

ENLACES DE INTERÉS

Para un mayor nivel de detalle sobre las metodologías empleadas y los resultados de estas operaciones estadísticas en formato de publicación, tablas Excel, etc, se puede consular el siguiente enlace:
https://www.mapa.gob.es/es/estadistica/temas/estadisticas-pesqueras/pesca-maritima/

Asimismo, se pueden realizar consultas y obtener informes en formato de PowerBI de estas tres operaciones estadísticas a través del siguiente enlace:
https://www.mapa.gob.es/es/estadistica/temas/estadistica-digital/powerbi-pesca.aspx

11.1. Macromagnitudes y Cuenta de resultados de gestión y actividad. Año 2022

	MACROMAGNITUDES (Año 2022). Pesca Marítima (Millones de euros)											
	ATLÁNTICO NORTE						MEDITERRÁNEO	OTRAS REGIONES		TOTAL SECTOR		
	A.Nacionales Cantábrico NW	A.Nacionales Golfo Cádiz	A.Nacionales Islas Canarias	A.Nacionales sin Geoindicador	Aguas No Nacionales	Total Atlántico Norte	Total Mediterráneo	Aguas No Nacionales	Total Otras Regiones	Aguas Nacionales	Aguas No Nacionales	Total General
Ingresos por Actividad Pesquera	412,47	108,23	38,68	4,09	331,56	895,03	275,59	921,49	921,49	839,06	1.253,05	2.092,11
Valor Añadido Bruto a precios Básicos	277,00	60,66	27,22	2,01	171,56	538,46	154,25	330,61	330,61	521,15	502,18	1.023,32
Valor Añadido Neto a precios Básicos	222,29	57,88	25,75	1,97	145,73	453,63	141,16	282,10	282,10	449,06	427,83	876,89
Renta de la Pesca	224,33	59,67	26,23	2,01	148,07	460,31	151,38	287,37	287,37	463,63	435,44	899,07

FUENTE: Encuesta Económica de Pesca Marítima

	CUENTA DE RESULTADOS DIRECTOS DE GESTIÓN Y ACTIVIDAD (AÑO 2022). Pesca Marítima (Millones de euros)											
	ATLÁNTICO NORTE						MEDITERRÁNEO	OTRAS REGIONES		TOTAL SECTOR		
	A.Nacionales Cantábrico NW	A.Nacionales Golfo Cádiz	A.Nacionales Islas Canarias	A.Nacionales sin Geoindicador	Aguas No Nacionales	Total Atlántico Norte	Total Mediterráneo	Aguas No Nacionales	Total Otras Regiones	Aguas Nacionales	Aguas No Nacionales	Total General
Rdo. Explotación Neto de Rdos. Excepcionales	66,66	24,64	15,55	1,29	46,45	154,59	58,09	129,14	129,14	166,23	175,60	341,83
Resultado de Explotación	67,11	24,32	15,52	1,30	46,84	155,08	58,88	137,54	137,54	167,13	184,38	351,51
Resultado Antes de Impuestos	66,59	24,24	15,50	1,29	47,18	154,81	58,23	134,52	134,52	165,86	181,70	347,56

Fuente: Encuesta Económica de Pesca Marítima.

11.2. Estructura macromagnitudes pesqueras sobre la producción pesquera por caladero. Año 2022 (millones de euros)

	Aguas nacionales		Aguas no nacionales		Total sector	
	Valor	Estructura (%)	Valor	Estructura (%)	Valor	Estructura (%)
A.PRODUCCIÓN PESQUERA (1)	**840,5**	100,00	**1.254,9**	100,00	**2.095,4**	100,00
Ingresos por actividad pesquera	839,1	99,83	1.253,1	99,86	2.092,1	99,85
Subvenciones a los productos	1,4	0,17	1,8	0,14	3,2	0,15
B.CONSUMOS INTERMEDIOS (2)	**319,3**	38,00	**752,7**	59,98	**1.072,0**	51,16
Cebo, sal, hielo, envases y embalajes	18,6	2,22	45,9	3,66	64,5	3,08
aprovisionamientos	7,2	0,86	16,9	1,35	24,1	1,15
aparejos	15,1	1,79	36,1	2,87	51,1	2,44
Repuestos, reparación y mantenimiento	66,7	7,93	85,9	6,84	152,6	7,28
Combustible y lubricantes	136,4	16,22	292,3	23,29	428,7	20,46
Otros servicios	18,8	2,23	134,4	10,71	153,2	7,31
Gastos portuarios	18,5	2,20	72,4	5,77	90,9	4,34
Otros gastos del buque	19,6	2,33	37,3	2,98	56,9	2,72
Otros gastos no actividad pesquera	18,5	2,21	31,5	2,51	50,1	2,39
C = (A-B) VALOR AÑADIDO BRUTO (1)	**521,1**	62,00	**502,2**	40,02	**1.023,3**	48,84
D. AMORTIZACIONES	**72,1**	8,58	**74,3**	5,92	**146,4**	6,99
E = (C-D) VALOR AÑADIDO NETO (1)	**449,1**	53,43	**427,8**	34,09	**876,9**	41,85
F.OTRAS SUBVENCIONES A LA PRODUCCIÓN	**20,4**	2,43	**8,2**	0,65	**28,7**	1,37
G.OTROS IMPUESTOS SOBRE LA PRODUCCIÓN	**5,9**	0,70	**0,6**	0,05	**6,5**	0,31
H = (E+F-G) RENTA DE LA PESCA MARÍTIMA	**463,6**	55,16	**435,4**	34,70	**899,1**	42,91

Fuente: Encuesta Económica de Pesca Marítima.
(1) A precios básicos.
(2) A precios de adquisición.

11.3. Renta de la pesca marítima según UTA(1). Valor a precios corrientes, 2021 (euros)

ESTRATOS		Renta de la Pesca	Nº UTA	Renta de la Pesca por UTA
ARRASTREROS*	12-18	1.174.435	32	36.328
ARRASTREROS*	24-40	31.348.705	611	51.304
CERQUEROS*	10-12	1.980.459	44	44.826
CERQUEROS*	12-18	7.453.292	170	43.763
CERQUEROS	18-24	21.046.566	427	49.319
CERQUEROS*	24-40	30.029.408	580	51.745
RASTRAS	00-10	19.311.756	618	31.269
RASTRAS	10-12	157.133	7	22.387
RASTRAS	12-18	266.340	9	29.926
ANZUELOS*	10-12	5.302.914	177	29.918
ANZUELOS*	12-18	8.118.284	294	27.619
ANZUELOS	18-24	10.259.287	220	46.566
ANZUELOS	24-40	43.654.718	631	69.207
REDES DE ENMALLE	10-12	6.916.717	317	21.840
REDES DE ENMALLE	12-18	13.263.387	413	32.122
REDES DE ENMALLE	18-24	4.003.224	190	21.118
NASAS	10-12	3.745.833	129	28.997
NASAS	12-18	5.324.926	130	40.996
ARTES POLIVALENTES	00-10	7.533.075	1.699	4.434
ARTES POLIVALENTES*	10-12	2.128.384	65	32.718
ARTES POLIVALENTES*	12-18	1.306.577	47	27.617
Atl. Norte Aguas Nacionales Cantábrico NW		**224.325.420**	**6.810**	**32.938**
ARRASTREROS	12-18	10.710.718	188	57.016
ARRASTREROS*	18-24	18.082.836	358	50.449
CERQUEROS	12-18	8.148.130	290	28.076
CERQUEROS	18-24	7.893.499	337	23.396
RASTRAS	00-10	878.629	33	26.904
RASTRAS	10-12	424.871	15	27.806
RASTRAS	12-18	2.805.174	131	21.398
REDES DE ENMALLE	10-12	665.869	18	38.035
REDES DE ENMALLE	12-18	1.660.115	44	37.983
NASAS	10-12	672.783	19	34.629
NASAS	12-18	1.280.324	31	41.837
ARTES POLIVALENTES	00-10	6.451.856	240	26.910
Atl. Norte Aguas Nacionales Golfo de Cádiz		**59.674.803**	**1.704**	**35.022**
CERQUEROS	12-18	1.117.190	73	15.234
ANZUELOS	10-12	4.164.282	82	51.020
ANZUELOS	12-18	3.123.790	88	35.337
ANZUELOS	24-40	8.005.202	231	34.592
NASAS	10-12	290.752	13	21.595
ARTES POLIVALENTES	00-10	9.527.676	318	29.940
Atl. Norte Aguas Nacionales Islas Canarias		**26.228.893**	**806**	**32.523**
ANZUELOS_LLD	24-40	2.011.476	67	30.084
Atl. Norte Aguas Nacionales sin Geoindicador		**2.011.476**	**67**	**30.084**

11.3. Renta de la pesca marítima según UTA(1). Valor a precios corrientes, 2022 (euros)

ESTRATOS		Renta de la Pesca	Nº UTA	Renta de la Pesca por UTA
Atl. Norte Aguas Nacionales		**312.240.592**	**9.388**	**33.261**
ARRASTREROS	24-40	20.955.984	486	43.110
ARRASTREROS	40 o más	75.361.817	482	156.238
ANZUELOS_LLD	24-40	10.161.374	293	34.716
ANZUELOS	12-18	1.853.877	36	50.832
ARTES FIJOS POLIVALENTES	24-40	39.737.869	1.304	30.483
Atl.Norte Aguas No Nacionales		**148.070.922**	**2.601**	**56.924**
Total ATLANTICO NORTE		**460.311.514**	**11.989**	**38.395**
ARRASTREROS	06-12	1.102.969	32	33.977
ARRASTREROS	12-18	11.868.789	384	30.916
ARRASTREROS	18-24	35.275.073	1.074	32.849
ARRASTREROS	24-40	18.858.114	693	27.198
CERQUEROS	06-12	426.106	22	19.004
CERQUEROS	12-18	5.789.045	354	16.371
CERQUEROS*	18-24	21.626.569	673	32.133
CERQUEROS	24-40	16.870.217	247	68.383
RASTRAS	06-12	1.646.293	54	30.227
ANZUELOS	06-12	2.317.706	38	61.712
ANZUELOS	12-18	598.798	22	27.779
ANZUELOS_LLD	12-18	1.876.946	92	20.353
ANZUELOS_LLD	18-24	115.710	71	1.635
REDES DE ENMALLE	06-12	4.502.046	169	26.713
REDES DE ENMALLE	12-18	2.071.418	103	20.107
NASAS	06-12	1.304.836	47	27.851
NASAS	12-18	1.327.225	68	19.490
ARTES POLIVALENTES	00-06	1.397.159	55	25.535
ARTES POLIVALENTES	06-12	21.750.965	698	31.174
ARTES POLIVALENTES	12-18	658.830	18	35.980
Mediterráneo Aguas Nacionales		**151.384.814**	**4.913**	**30.812**
Total MEDITERRANEO		**151.384.814**	**4.913**	**30.812**
ARRASTREROS	24-40	3.522.079	1.502	2.345
ARRASTREROS	40 o más	72.559.106	958	75.767
CERQUEROS	40 o más	145.955.023	1.653	88.273
ANZUELOS	24-40	4.430.610	148	30.005
ANZUELOS_LLD	24-40	41.585.094	1.438	28.914
ANZUELOS_LLD	40 o más	19.320.270	779	24.813
Otras Regiones Aguas No Nacionales		**287.372.180**	**6.478**	**44.363**
Total OTRAS REGIONES		**287.372.180**	**6.478**	**44.363**
Total Aguas Nacionales		**463.625.406**	**14.301**	**32.419**
Total Aguas No Nacionales		**435.443.102**	**9.079**	**47.961**
TOTAL		**899.068.508**	**23.380**	**38.455**

Fuente: SGACEEncuesta Económica de Pesca Marítima.
(1) UTA: Unidad de Trabajo Anual. Equivale a un puesto de trabajo a jornada completa en cómputo anual (considerando una jornada media anual de 1.800 horas).
Nota: ANZUELOS_LLD corresponden a palangreros de superficie.
* Estratos agrupados por motivos de secreto estadístico.



11.4. Indicadores socioeconómicos del sector pesquero extractivo. Años 2020-2022

Indicadores económicos	Aguas nacionales			Aguas no nacionales			Total sector pesca marítima		
	2020	2021	2022	2020	2021	2022	2020	2021	2022
Variación cifra de ingresos por actividad pesquera (%)	-6,92	4,19	7,80	-14,33	19,05	23,00	-11,04	12,15	16,45
Variación del valor añadido bruto a precios básicos (%)	-3,69	0,83	3,69	-9,92	23,77	11,39	-6,43	10,56	7,34
Volumen de ingresos por armador (euros)	106.098,32	113.839,45	123.440,95	3.339.842,64	4.153.769,12	5.325.364,51	220.476,56	254.767,22	298.744,96
Volumen de riqueza generado por armador (euros)	70.812,19	73.529,55	76.687,92	1.423.788,09	1.840.952,99	2.137.191,18	118.667,24	135.183,86	146.126,56
Productividad por buque (euros)	66.113,08	68.419,44	70.969,15	1.027.429,33	1.297.634,49	1.465.224,23	109.697,98	124.497,35	133.605,62

Fuente: Encuesta Económica de Pesca Marítima.

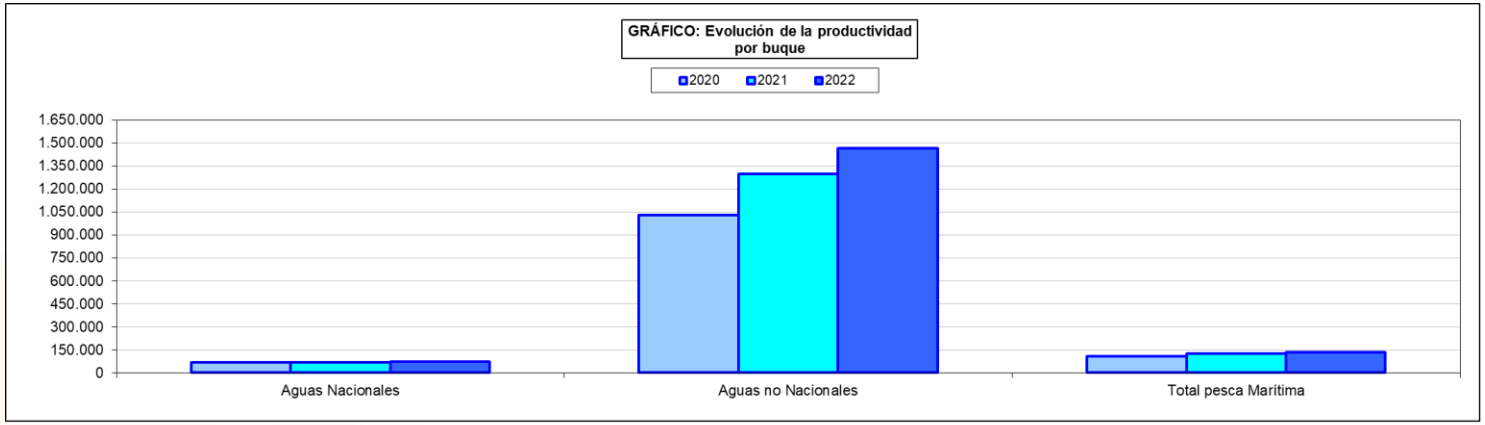

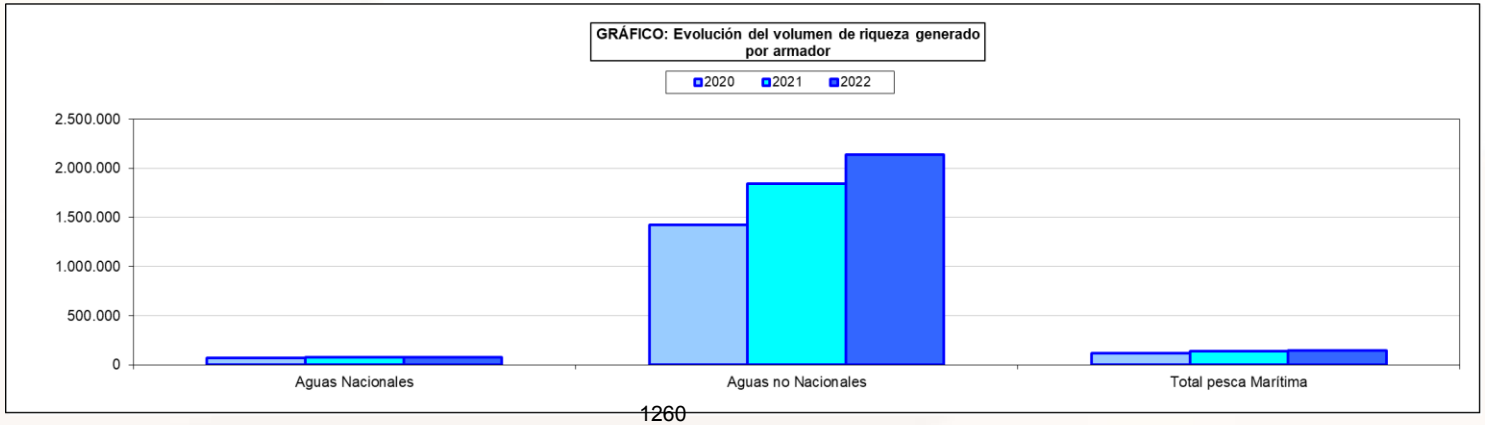

11.5. Número de buques pesqueros y eslora media, por tipo de pesca y caladero. Año 2022

Caladero		MODALIDAD DE PESCA																			
		ARRASTRE		CERCO		ATUNEROS CAÑEROS		PALANGRE DE FONDO		PALANGRE DE SUPERFICIE		RASCO		VOLANTA		ARTES FIJAS		ARTES MENORES		TOTAL	
Grandes zonas	Censos de modalidad	Nº Buques	Eslora Total (promedio)	Nº Buques	Eslora Total (promedio)	Nº Buques	Eslora Total (promedio)	Nº Buques	Eslora Total (promedio)	Nº Buques	Eslora Total (promedio)	Nº Buques	Eslora Total (promedio)	Nº Buques	Eslora Total (promedio)	Nº Buques	Eslora Total (promedio)	Nº Buques	Eslora Total (promedio)	Nº Buques	Eslora Total (promedio)
Caladero Nacional	Cantábrico-noroeste	64	28,27	244	22,76	-	-	59	16,29	-	-	21	17,11	40	18,67	-	-	4.129	6,77	4.557	8,21
	Mediterráneo	575	20,36	203	18,69	-	-	35	11,15	38	15,80	-	-	-	-	-	-	1.430	8,61	2.281	12,63
	Golfo de Cádiz	126	18,83	77	17,30	-	-	-	-	-	-	-	-	-	-	-	-	549	9,24	752	11,67
	Canarias	-	-	-	-	53	19,13	-	-	-	-	-	-	-	-	-	-	657	7,75	710	8,60
	Cualquier zona	-	-	-	-	-	-	-	-	73	26,03	-	-	-	-	-	-	-	-	73	26,03
	Total	**765**	**20,77**	**524**	**20,38**	**53**	**19,13**	**94**	**14,38**	**111**	**22,53**	**21**	**17,11**	**40**	**18,67**	-	-	**6.765**	**7,46**	**8.373**	**9,91**
Caladeros UE	Atlántico, aguas comunitarias no españolas	41	32,11	-	-	-	-	-	-	-	-	-	-	-	-	58	30,14	-	-	99	30,96
	Total	**41**	**32,11**	-	-	-	-	-	-	-	-	-	-	-	-	**58**	**30,14**	-	-	**99**	**30,96**
Caladeros Internacionales	Atlántico norte	23	59,81	-	-	-	-	-	-	-	-	-	-	-	-	-	-	-	-	23	59,81
	Aguas internacionales y terceros países	-	-	26	86,85	-	-	-	-	77	36,77	-	-	-	-	-	-	-	-	103	49,41
	Aguas internacionales	55	40,19	-	-	-	-	4	22,56	-	-	-	-	-	-	-	-	-	-	59	38,99
	Total	**78**	**45,97**	**26**	**86,85**	-	-	**4**	**22,56**	**77**	**36,77**	-	-	-	-	-	-	-	-	**185**	**47,38**
TOTAL		**884**	**23,52**	**550**	**23,52**	**53**	**19,13**	**98**	**14,71**	**188**	**28,36**	**21**	**17,11**	**40**	**18,67**	**58**	**30,14**	**6.765**	**7,46**	**8.657**	**10,95**

Fuente: Datos del Censo de Flota Pesquera Operativa a 31 de diciembre de 2022.
Se han considerado "operativos" aquellos buques que en la fecha de referencia estaban en la lista tercera y vigentes en el Censo de Flota Pesquera Operativa.
Nota: Unidad de medida de eslora: metros.
Dentro del tipo de pesca "Cerco", están incluidas las siguientes modalidades: Cerco, Cerco Atún Rojo y Atuneros Cerqueros Congeladores.

GRÁFICO: Distribución del número de buques según modalidad de pesca. Año 2022

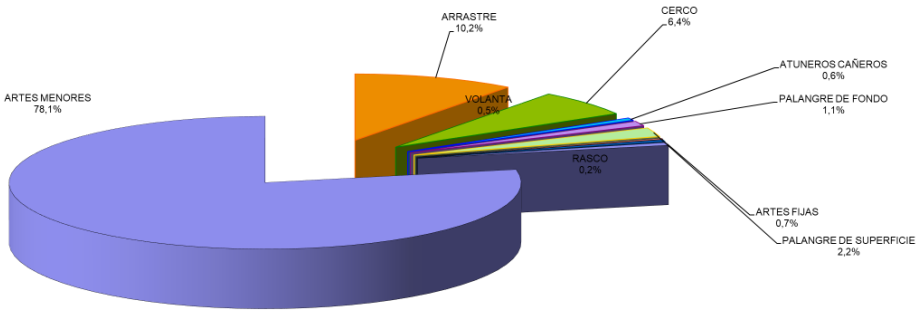

11.6. Número de buques pesqueros y arqueo total, por tipo de pesca y caladero. Año 2022

Caladero		MODALIDAD DE PESCA																			
		ARRASTRE		CERCO		ATUNEROS CAÑEROS		PALANGRE DE FONDO		PALANGRE DE SUPERFICIE		RASCO		VOLANTA		ARTES FIJAS		ARTES MENORES		TOTAL	
Grandes zonas	Censos de modalidad	Nº Buques	Arqueo (GT)	Nº Buques	Arqueo (GT)	Nº Buques	Arqueo (GT)	Nº Buques	Arqueo (GT)	Nº Buques	Arqueo (GT)	Nº Buques	Arqueo (GT)	Nº Buques	Arqueo (GT)	Nº Buques	Arqueo (GT)	Nº Buques	Arqueo (GT)	Nº Buques	Arqueo (GT)
Caladero Nacional	Cantábrico-noroeste	64	14.514,25	244	20.556,76	-	-	59	2.566,05	-	-	21	1.012,78	40	2.677,84	-	-	4.129	11.490,01	4.557	52.817,69
	Mediterráneo	575	33.428,72	203	8.845,71	-	-	35	327,37	38	1.381,03	-	-	-	-	-	-	1.430	5.880,62	2.281	49.863,45
	Golfo de Cádiz	126	5.385,96	77	2.234,28	-	-	-	-	-	-	-	-	-	-	-	-	549	2.975,74	752	10.595,98
	Canarias	-	-	-	-	53	2.999,40	-	-	-	-	-	-	-	-	-	-	657	2.112,39	710	5.111,79
	Cualquier zona	-	-	-	-	-	-	-	-	73	13.248,78	-	-	-	-	-	-	-	-	73	13.248,78
	Total	**765**	**53.328,93**	**524**	**31.636,75**	**53**	**2.999,40**	**94**	**2.893,42**	**111**	**14.629,81**	**21**	**1.012,78**	**40**	**2.677,84**	-	-	**6.765**	**22.458,76**	**8.373**	**131.637,69**
Caladeros UE	Atlántico, aguas comunitarias no españolas	41	11.898,83	-	-	-	-	-	-		-	-	-	-	-	58	15.202,71	-	-	99	27.101,54
	Total	**41**	**11.898,83**	-	-	-	-	-	-	-	-	-	-	-	-	**58**	**15.202,71**	-	-	**99**	**27.101,54**
Caladeros Internacionales	Atlántico norte	23	29.975,40	-	-	-	-	-	-	-	-	-	-	-	-	-	-	-	-	23	29.975,40
	Aguas internacionales y terceros países	-	-	26	70.521,88	-	-	-	-	77	32.445,22	-	-	-	-	-	-	-	-	103	102.967,10
	Aguas internacionales	55	28.068,95	-	-	-	-	4	416,95	-	-	-	-	-	-	-	-	-	-	59	28.485,90
	Total	**78**	**58.044,35**	**26**	**70.521,88**	-	-	**4**	**416,95**	**77**	**32.445,22**	-	-	-	-	-	-	-	-	**185**	**161.428,40**
TOTAL		**884**	**123.272,11**	**550**	**102.158,63**	**53**	**2.999,40**	**98**	**3.310,37**	**188**	**47.075,03**	**21**	**1.012,78**	**40**	**2.677,84**	**58**	**15.202,71**	**6.765**	**22.458,76**	**8.657**	**320.167,63**

Fuente: Datos del Censo de Flota Pesquera Operativa a 31 de diciembre de 2022.
Se han considerado "operativos" aquellos buques que en la fecha de referencia estaban en la lista tercera y vigentes en el Censo de Flota Pesquera Operativa.
Nota: (GT): Tonelaje Bruto.
Dentro del tipo de pesca "Cerco", estan incluidas las siguientes modalidades: Cerco, Cerco Atún Rojo y Atuneros Cerqueros Congeladores.

11.7. Características técnicas de la flota por comunidad autónoma del puerto base. Año 2022

Comunidades Autónomas	Nº buques	%	Arqueo (GT)	%	Potencia (kW)	%	Eslora total promedio
Galicia	4.244	49,02	135.045	42,18	277.204	36,52	8,87
P. de Asturias	260	3,00	4.949	1,55	16.227	2,14	10,86
Cantabria	131	1,51	6.672	2,08	17.154	2,26	16,76
País Vasco	194	2,24	84.615	26,43	136.975	18,04	30,26
Cataluña	637	7,36	16.655	5,20	71.552	9,43	13,80
Baleares	309	3,57	2.636	0,82	15.970	2,10	9,45
C. Valenciana	521	6,02	17.852	5,58	63.231	8,33	15,36
R. de Murcia	187	2,16	3.453	1,08	13.189	1,74	11,07
Andalucía	1.419	16,39	29.175	9,11	101.075	13,32	12,04
Canarias	741	8,56	19.009	5,94	45.726	6,02	9,80
Ciudad Autónoma de Ceuta	14	0,16	106	0,03	772	0,10	10,39
Ciudad Autónoma de Melilla	0	0,00	0	0,00	0	0,00	0,00
ESPAÑA	**8.657**	**100**	**320.168**	**100**	**759.074**	**100**	**10,95**

Fuente: Datos del Censo de Flota Pesquera Operativa a 31 de diciembre de 2022.
Se han considerado "operativos" aquellos buques que en la fecha de referencia estaban en la lista tercera y vigentes en el Censo de Flota Pesquera Operativa.
(GT): Tonelaje Bruto.
(kW): Kilovatios.
Unidad de medida de eslora: metros.

11.8. Peso vivo y valor, por año, conservación, destino y grupo principal (taxonómico) de especies. Años 2020-2022

Conservación, destino y grupo de especies		2020		2021		2022	
		Peso vivo (toneladas)	Valor (miles de euros)	Peso vivo (toneladas)	Valor (miles de euros)	Peso vivo (toneladas)	Valor (miles de euros)
Fresco para consumo humano	Peces	316.086	681.120	292.676	694.862	284.176	755.066
	Crustáceos	8.244	111.484	8.521	121.434	9.720	129.490
	Moluscos	16.263	98.407	19.758	112.711	30.035	152.730
	Otros	649	4.996	745	6.357	691	7.790
	Total	**341.242**	**896.008**	**321.699**	**935.364**	**324.622**	**1.045.076**
Congelado y otros para consumo humano	Peces	415.655	555.549	448.414	723.950	441.941	881.581
	Crustáceos	4.476	43.463	5.254	67.531	6.281	65.589
	Moluscos	23.471	57.840	19.361	38.836	31.016	71.471
	Otros	0	1				
	Total	**443.602**	**656.853**	**473.028**	**830.318**	**479.237**	**1.018.641**
Total consumo humano		**784.844**	**1.552.861**	**794.727**	**1.765.682**	**803.860**	**2.063.717**
Total consumo no humano		**2.414**	**1.554**	**2.615**	**1.509**	**3.336**	**2.028**
TOTAL		**787.258**	**1.554.415**	**797.342**	**1.767.191**	**807.195**	**2.065.746**

Fuente: Estadísticas de Pesca Marítima.

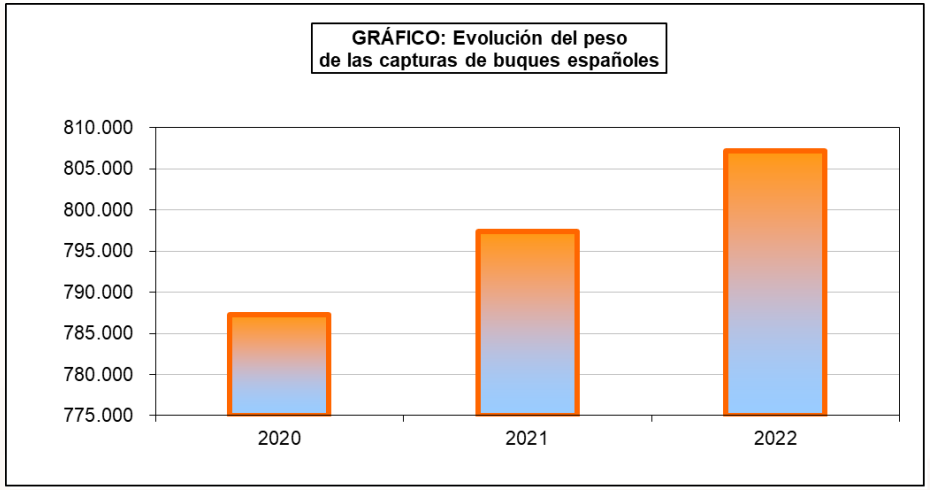

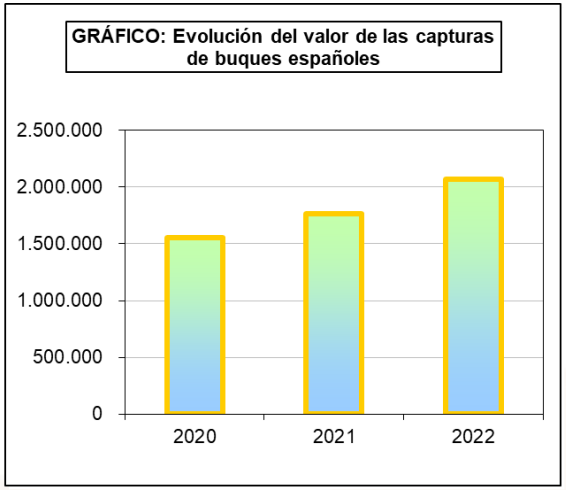

11.9. Totales de peso vivo y valor, por año y zona de captura. Años 2020-2022

Zona de Captura FAO*	2020		2021		2022	
	Peso vivo (toneladas)	Valor (miles de euros)	Peso vivo (toneladas)	Valor (miles de euros)	Peso vivo (toneladas)	Valor (miles de euros)
21 Atlántico norte occidental	18.772	41.460	17.639	37.203	18.654	49.344
27 Atlántico norte oriental	273.286	593.790	260.365	625.189	262.648	720.280
31 Atlántico centro occidental	659	1.182	527	956	687	1.775
34 Atlántico centro oriental	92.331	169.603	96.362	204.945	90.954	231.877
37 Mediterráneo	65.637	267.166	61.060	278.537	61.236	291.510
41 Atlántico sur occidental	117.835	134.455	128.042	145.520	144.468	201.937
47 Atlántico sur oriental	30.471	57.965	27.049	68.452	19.422	66.942
48 Atlántico antártico	254	2.673	177	1.617	287	939
Total Atlántico	**599.245**	**1.268.293**	**591.220**	**1.362.419**	**598.355**	**1.564.603**
51 Índico occidental	150.280	206.665	161.821	291.902	153.958	352.167
57 Índico oriental	248	745	77	272	78	259
Total Índico	**150.528**	**207.410**	**161.898**	**292.174**	**154.036**	**352.426**
71 Pacífico Centro Occidental			705	1.042	521	994
77 Pacífico Centro Oriental	16.139	21.890	20.014	32.964	26.529	52.721
81 Pacífico Sur Occidental	2.915	6.119	4.896	13.774	8.284	22.861
87Pacífico Sur Oriental	18.207	48.282	18.164	63.224	19.172	71.081
88 Pacífico Antártico	224	2.420	444	1.593	299	1.060
Total Pacífico	**37.485**	**78.711**	**44.224**	**112.598**	**54.805**	**148.717**
TOTAL	**787.258**	**1.554.415**	**797.342**	**1.767.191**	**807.195**	**2.065.746**

Fuente: Estadísticas de Pesca Marítima.
* FAO: Organización de las Naciones Unidas para la Agricultura y la Alimentación.



CAPÍTULO 12

ACUICULTURA

Las estadísticas que lleva a cabo el MAPA en materia de Acuicultura son dos: la "Estadística de Establecimientos de Acuicultura", y la "Encuesta Económica de Acuicultura". Ambas son operaciones estadísticas que se llevan a cabo con una periodicidad anual, y que se encuentran incluidas en el Plan Estadístico Nacional (PEN) del periodo correspondiente.

ENCUESTA DE ESTABLECIMIENTOS DE ACUICULTURA

Esta encuesta tiene como objetivo la obtención de los datos primarios y de actividad, de los establecimientos de acuicultura con cultivo durante el año de estudio.

Las principales variables de estudio son: el número de establecimientos, la cantidad y el valor de su producción en el año de estudio, el número de horas trabajadas en el establecimiento y el número de trabajadores que han realizado esas horas de trabajo.

Como variables de clasificación destacan: el tipo de establecimiento, las especies cultivadas, las fases de cultivo, el origen del agua utilizada, la zona de ubicación del establecimiento, el destino geográfico y el tipo de comercialización de la producción, el tipo de empleo, el tipo de jornada y el sexo de los trabajadores.

ENCUESTA ECONÓMICA DE ACUICULTURA

Esta estadística tiene como principal objetivo la investigación de los datos socio-económicos y del empleo del sector de la acuicultura en España.

Las variables de estudio son las principales magnitudes macroeconómicas, las cuentas de resultados de gestión de las empresas y diversos datos de empleo y actividad de los distintos establecimientos de acuicultura pesqueras.

Como variables de clasificación se utilizan el tipo de acuicultura, el tipo de establecimiento e instalaciones de cultivo y las especies principales cultivadas.

ENLACES DE INTERÉS

Para un mayor nivel de detalle sobre las metodologías empleadas y los resultados de estas operaciones estadísticas en formato de publicación, tablas Excel, etc, se puede consular el siguiente enlace:

https://www.mapa.gob.es/es/estadistica/temas/estadisticas-pesqueras/acuicultura/



12.1. Macromagnitudes y Cuenta de resultados. Año 2022 (P)

Macromagnitudes Año 2022 (P) (miles de euros)			
	Acuicultura MARINA	**Acuicultura CONTINENTAL**	**TOTAL, SECTOR**
Ingresos por Acuicultura	870.208,14	90.070,88	960.279,02
Valor Añadido Bruto a precios Básicos	310.491,67	26.140,88	336.632,55
Valor Añadido Neto a precios Básicos	275.053,95	22.770,20	297.824,15
Renta de la Acuicultura	279.528,20	23.298,74	302.826,95

Fuente: Encuesta Económica de Acuicultura.
Nota: (P) Provisional.

Cuenta de resultados de gestión y actividad. Año 2022 (P) (miles de euros)			
	Acuicultura MARINA	**Acuicultura CONTINENTAL**	**TOTAL, SECTOR**
Ingresos Explotación netos de Ing.Excepcionales	895.150,69	92.154,96	987.305,66
Resultado de Explotación neto de Rdos.Excepcionales	195.144,24	5.686,75	200.830,99
Resultado de Explotación	197.854,71	3.801,03	201.655,74
Resultado Antes de Impuestos	191.244,46	3.355,21	194.599,67

Fuente: Encuesta Económica de Acuicultura.
Nota: (P) Provisional.

12.2. Estructura macromagnitudes acuícolas sobre la producción acuícola. Año 2022 (P)

Macromagnitudes de acuicultura. Valor y estructura, por tipos y total. Año 2022 (P) (miles de euros)						
	Acuicultura Marina		Acuicultura Continental		Total Sector	
	Valor	Estructura	Valor	Estructura	Valor	Estructura
A.- PRODUCCIÓN ACUICOLA precios básicos	**873.375,93**	**100,00%**	**90.070,88**	**100,00%**	**963.446,81**	**100,00%**
A.1 INGRESOS Acuicultura	870.208,14	99,64%	90.070,88	100,00%	960.279,02	99,67%
A.2 SUBVENCIONES a los Productos	3.167,79	0,36%	0,00	0,00%	3.167,79	0,33%
B.- CONSUMOS INTERMEDIOS a precios de adquisición	**562.884,26**	**64,45%**	**63.930,00**	**70,98%**	**626.814,26**	**65,06%**
B.1 Huevos y Alevines	146.921,80	16,82%	4.593,16	5,10%	151.514,95	15,73%
B.2 Alimento y Piensos	206.498,95	23,64%	31.991,64	35,52%	238.490,59	24,75%
B.3 Otros Aprovisionamientos	67.382,86	7,72%	7.393,21	8,21%	74.776,07	7,76%
B.4 Variación de Existencias de Materias Primas	-4.221,45	-0,48%	2.059,76	2,29%	-2.161,69	-0,22%
B.5 Gastos en Reparaciones y Conservación	20.541,77	2,35%	2.566,74	2,85%	23.108,52	2,40%
B.6 Suministros	29.315,89	3,36%	5.598,97	6,22%	34.914,86	3,62%
B.7 Otros Servicios Exteriores	96.444,44	11,04%	9.726,52	10,80%	106.170,96	11,02%
C = (A-B) VALOR AÑADIDO BRUTO a precios básicos	**310.491,67**	**35,55%**	**26.140,88**	**29,02%**	**336.632,55**	**34,94%**
D.- CONSUMOS DE CAPITAL FIJO (AMORTIZACIONES)	**35.437,72**	**4,06%**	**3.370,68**	**3,74%**	**38.808,40**	**4,03%**
E = (C-D) VALOR AÑADIDO NETO a precios básicos	**275.053,95**	**31,49%**	**22.770,20**	**25,28%**	**297.824,15**	**30,91%**
F.- OTRAS SUBVENCIONES a la Producción	**7.671,48**	**0,88%**	**1.092,91**	**1,21%**	**8.764,39**	**0,91%**
G.- OTROS IMPUESTOS sobre la Producción	**3.197,23**	**0,37%**	**564,36**	**0,63%**	**3.761,59**	**0,39%**
H = (E+F-G) RENTA DE LA ACUICULTURA	**279.528,20**	**32,01%**	**23.298,74**	**25,87%**	**302.826,95**	**31,43%**

Fuente: Encuesta Económica de Acuicultura.

Nota: (P) Provisional.

12.3. Renta de acuicultura por UTA (Unidad de trabajo anual). Año 2022 (P)

ESTRATOS				TOTALES		
				Renta de la Acuicultura (euros)	UTA (Unidad de Trabajo Anual)	Renta de la Acuicultura por UTA (euros)
1170	En tierra firme	PECES	PERCOIDEI	8.394.903	298	28.176
1183	En tierra firme	PECES	PLEURONECTIFORMES	35.621.612	582	61.167
1228	En tierra firme	CRUSTÁCEOS	NATANTIA	s.e.	s.e.	s.e.
1316A	En tierra firme	MOLUSCOS	BIVALVIA	-76.110	19	-3.930
1321	En tierra firme	MOLUSCOS	CEPHALOPODA	s.e.	s.e.	s.e.
1693	En tierra firme	OTROS INVERTEBRADOS ACUÁTICOS	ECHINOIDEA	s.e.	s.e.	s.e.
1799Mi	En tierra firme	PLANTAS ACUÁTICAS	PLANTAE AQUATICAE MISCELLANEA	564.710	35	15.920
2MUL	En enclaves naturales	MULTIESPECIE	MULTIESPECIE	5.143.070	230	22.362
2799	En enclaves naturales	PLANTAS ACUÁTICAS	PLANTAE AQUATICAE MISCELLANEA	s.e.	s.e.	s.e.
3316A	De cultivo horizontal	MOLUSCOS	BIVALVIA	7.026.083	269	26.087
3316B	De cultivo horizontal	MOLUSCOS	BIVALVIA	137.528	9	14.634
3693	De cultivo horizontal	OTROS INVERTEBRADOS ACUÁTICOS	ECHINOIDEA	s.e.	s.e.	s.e.
4316A	De cultivo vertical	MOLUSCOS	BIVALVIA	120.848.530	2.533	47.712
4316B	De cultivo vertical	MOLUSCOS	BIVALVIA	2.348.127	97	24.095
4316C	De cultivo vertical	MOLUSCOS	BIVALVIA	1.011.871	24	41.447
4799	De cultivo vertical	PLANTAS ACUÁTICAS	PLANTAE AQUATICAE MISCELLANEA	s.e.	s.e.	s.e.
5170	De cultivo en jaulas	PECES	PERCOIDEI	34.616.851	710	48.749
5175	De cultivo en jaulas	PECES	SCOMBROIDEI	s.e.	s.e.	s.e.
5231	De cultivo en jaulas	CRUSTÁCEOS	BRACHYURA	s.e.	s.e.	s.e.
5321	De cultivo en jaulas	MOLUSCOS	CEPHALOPODA	s.e.	s.e.	s.e.
Acuicultura Marina				**279.528.203**	**5.153**	**54.246**
1117	En tierra firme	PECES	ACIPENSERIFORMES	s.e.	s.e.	s.e.
1123A	En tierra firme	PECES	SALMONIFORMES	21.217.671	584	36.336
1123B	En tierra firme	PECES	SALMONIFORMES	63.748	12	5.288
1140	En tierra firme	PECES	CYPRINIFORMES	-218.899	33	-6.707
1143	En tierra firme	PECES	ANGUILLIFORMES	s.e.	s.e.	s.e.
11OT	En tierra firme	PECES	OTROS PECES AGUA DULCE	s.e.	s.e.	s.e.
1229	En tierra firme	CRUSTÁCEOS	REPTANTIA	s.e.	s.e.	s.e.
1512	En tierra firme	ANFIBIOS	ANURA	s.e.	s.e.	s.e.
2123	En enclaves naturales	PECES	SALMONIFORMES	-15.522	4	-4.335
2140	En enclaves naturales	PECES	CYPRINIFORMES	73.688	7	10.138
Acuicultura Continental				**23.298.745**	**725**	**32.150**
Total				**302.826.948**	**5.878**	**51.522**

Fuente: Encuesta Económica de Acuicultura. Notas: (P) Provisional. UTA: Unidad de Trabajo Anual. Equivale a un puesto de trabajo de jornada completa en cómputo anual (considerando una jornada media anual de 1.768 horas). s.e.: secreto estadístico.

12.4. Indicadores socioeconómicos del sector acuícola. Años 2020-2022 (P)

INDICADORES ECONÓMICOS									
RATIOS	ACUICULTURA MARINA			ACUICULTURA CONTINENTAL			TOTAL SECTOR ACUICULTURA		
	2020	2021	2022	2020	2021	2022	2020	2021	2022
VARIACIÓN CIFRA DE INGRESOS POR ACTIVIDAD ACUÍCOLA (%) (1)	-11,14%	18,60%	25,93%	1,83%	6,74%	7,63%	-9,78%	17,19%	23,95%
VARIACIÓN DEL VALOR AÑADIDO BRUTO A PRECIOS BÁSICOS (%) (1)	-23,04%	41,89%	29,31%	-1,34%	-6,88%	0,68%	-20,56%	34,99%	26,51%
VOLUMEN DE INGRESOS POR ESTABLECIMIENTO (euros) (1)	114.745	133.377	172.012	490.002	516.587	552.582	126.207	144.996	183.891
VOLUMEN DE RIQUEZA GENERADO POR ESTABLECIMIENTO (euros) (1)	33.326	46.346	61.374	174.281	160.280	160.374	37.631	49.800	64.464
PRODUCTIVIDAD POR ESTABLECIMIENTO (euros) (1)	33.322	46.202	60.748	174.281	160.280	160.374	37.628	49.661	63.858

INDICADORES DE EMPLEO									
RATIOS	ACUICULTURA MARINA			ACUICULTURA CONTINENTAL			TOTAL SECTOR ACUICULTURA		
	2020	2021	2022	2020	2021	2022	2020	2021	2022
TASA ANUAL EMPLEO (%) (2)	-	-	-	-	-	-	0,02%	0,02%	0,03%
INGRESOS POR PUESTO DE TRABAJO (euros) (1)	117.569	138.435	168.874	112.063	114.635	124.290	116.888	135.398	163.377
RIQUEZA GENERADA POR PUESTO DE TRABAJO (euros) (1)	34.146	48.103	60.255	39.858	35.568	36.072	34.852	46.504	57.273
COSTE UNITARIO DE PUESTO DE TRABAJO (euros) (1)	19.561	18.410	19.384	20.496	23.857	23.981	19.676	19.105	19.950
VARIACIÓN GASTOS PERSONAL (%) (1)	-1,07%	-5,21%	8,69%	-10,05%	21,46%	-0,22%	-2,33%	-1,77%	7,27%
PRODUCTIVIDAD (%) (1)	174,55%	260,48%	307,68%	194,47%	149,09%	150,42%	177,11%	242,74%	284,38%

Fuente: (1) Encuesta Económica de Acuicultura. (2) Elaboración propia con datos INE y de la Encuesta Económica de Acuicultura. Nota: (P) Provisional.

12.5. Número de establecimientos con cultivo y producción por año, origen del agua y tipo de establecimiento. Años 2018-2022

Origen del agua	Tipo de establecimiento	2018	2019	2020	2021	2022
De mar	En tierra firme	32	32	31	29	27
	En enclaves naturales	1	1	–	–	–
	De cultivo horizontal	44	44	42	36	37
	De cultivo vertical	3.663	3.634	3.627	3.627	3.631
	De cultivo en jaulas	43	42	43	38	40
	Total	**3.783**	**3.753**	**3.743**	**3.730**	**3.735**
De zona intermareal salobre	En tierra firme	6	6	4	3	3
	En enclaves naturales	34	33	32	41	36
	De cultivo horizontal	1.085	1.302	1.173	1.265	1.134
	De cultivo vertical	1		–	–	–
	De cultivo en jaulas			–	–	–
	Total	**1.126**	**1.341**	**1.209**	**1.309**	**1.173**
Total Marina		**4.909**	**5.094**	**4.952**	**5.039**	**4.908**
De zona continental	En tierra firme	126	126	126	126	131
	En enclaves naturales	40	42	24	17	18
	De cultivo horizontal	–	–	–	–	–
	De cultivo vertical	–	–	–	–	–
	De cultivo en jaulas	–	–	–	–	–
Total Continental		**166**	**168**	**150**	**143**	**149**
TOTAL	En tierra firme	164	164	161	158	161
	En enclaves naturales	75	76	56	58	54
	De cultivo horizontal	1.129	1.346	1.215	1.301	1.171
	De cultivo vertical	3.664	3.634	3.627	3.627	3.631
	De cultivo en jaulas	43	42	43	38	40
TOTAL ACUICULTURA		**5.075**	**5.262**	**5.102**	**5.182**	**5.057**

Fuente: Encuesta de Establecimientos de Acuicultura.

12.6. Valor y cantidad por fase de cultivo, tipo de acuicultura, origen del agua y grupo de especies. Año 2022

Tipo de acuicultura	Origen del agua	Grupo de especies	Valor (euros)			Cantidad						
			Total	Fases 1, 2, 3 y 5	Fase 4. Engorde a talla comercial	Fase 1. Puesta (miles de huevos)	Fase 1. Puesta (Kg.)	Fase 2. Incubación y/o cría (Hatchery) (Alevines, postlarvas, semillas) (miles de individuos)	Fase 3. Preengorde-semillero (Nursery) (miles de individuos)	Fase 4. Engorde a talla comercial (kg)	Fase 4. Engorde a talla comercial (miles individuos repoblación)	Fase 5. Engorde a madurez sexual (miles de individuos)
MARINA	De mar	Peces	580.328.679,3	40.210.040,0	540.118.639,4	0,0	0,0	S.E.	102.166,5	58.401.534,1	0,0	0,0
		Crustáceos	S.E.	0,0	S.E.	0,0	0,0	0,0	S.E.	S.E.	0,0	0,0
		Moluscos	167.433.843,4	3.473.741,6	163.960.101,8	0,0	0,0	S.E.	257.108,7	193.896.947,8	0,0	0,0
		Otros invertebrados	S.E.	S.E.	S.E.	0,0	0,0	0,0	S.E.	S.E.	0,0	0,0
		Plantas acuáticas	1.734.419,5	0,0	1.734.419,5	0,0	0,0	0,0	0,0	13.948,2	0,0	0,0
		Total	**749.627.141,0**	**43.743.991,5**	**705.883.149,5**	**0,0**	**0,0**	**51.809,7**	**359.335,2**	**252.315.504,0**	**0,0**	**0,0**
	De zona intermareal salobre	Peces	S.E.	S.E.	26.056.391,6	0,0	0,0	0,0	S.E.	2.763.175,6	0,0	0,0
		Crustáceos	2.612.019,1	0,0	2.612.019,1	0,0	0,0	0,0	0,0	374.146,7	0,0	0,0
		Moluscos	6.406.544,4	0,0	6.406.544,4	0,0	0,0	0,0	S.E.	633.942,2	0,0	0,0
		Otros invertebrados	S.E.	S.E.	S.E.	0,0	0,0	0,0	S.E.	S.E.	0,0	0,0
		Plantas acuáticas	S.E.	0,0	S.E.	0,0	0,0	0,0	0,0	S.E.	0,0	0,0
		Total	**35.857.099,4**	**665.000,0**	**35.192.099,4**	**0,0**	**0,0**	**0,0**	**2.980,8**	**3.790.790,1**	**0,0**	**0,0**
		Peces	S.E.	S.E.	566.175.031,0	0,0	0,0	S.E.	S.E.	61.164.709,7	0,0	0,0
		Crustáceos	S.E.	0,0	S.E.	0,0	0,0	0,0	0,0	S.E.	0,0	0,0
		Moluscos	173.840.387,7	3.473.741,6	170.366.646,2	0,0	0,0	S.E.	S.E.	194.530.890,1	0,0	0,0
		Otros invertebrados	S.E.	S.E.	S.E.	0,0	0,0	0,0	S.E.	S.E.	0,0	0,0
		Plantas acuáticas	S.E.	0,0	1.851.563,8	0,0	0,0	0,0	0,0	S.E.	0,0	0,0
		Total Marina	**785.484.240,5**	**44.408.991,5**	**741.075.248,9**	**0,0**	**0,0**	**51.809,7**	**362.316,0**	**256.106.294,1**	**0,0**	**0,0**

12.6. Valor y cantidad por fase de cultivo, tipo de acuicultura, origen del agua y grupo de especies. Año 2022

Tipo de acuicultura	Origen del agua	Grupo de especies	Valor (euros)			Cantidad						
			Total	Fases 1, 2, 3 y 5	Fase 4. Engorde a talla comercial	Fase 1. Puesta (miles de huevos)	Fase 1. Puesta (Kg.)	Fase 2. Incubación y/o cría (Hatchery) (Alevines, postlarvas, semillas) (miles de individuos)	Fase 3. Preengorde-semillero (Nursery) (miles de individuos)	Fase 4. Engorde a talla comercial (kg)	Fase 4. Engorde a talla comercial (miles individuos repoblación)	Fase 5. Engorde a madurez sexual (miles de individuos)
CONTINENTAL	De zona continental	Peces	82.771.754,6	15.025.430,1	67.746.324,6	509.985,4	77.866,7	3.877,8	16.895,5	16.856.594,0	1.117,5	45,8
		Crustáceos	S.E.	0,0	S.E.	0,0	0,0	0,0	S.E.	S.E.	0,0	S.E.
		Anfibios	S.E.	0,0	S.E.	0,0	0,0	0,0	S.E.	S.E.	0,0	0,0
		Plantas acuáticas	247.053,7	0,0	247.053,7	0,0	0,0	0,0	0,0	1.818,5	0,0	S.E.
		Total Continental	**83.302.003,3**	**15.025.430,1**	**68.276.573,3**	**509.985,4**	**77.866,7**	**3.877,8**	**16.900,3**	**16.879.412,5**	**1.117,5**	**78,0**
TOTAL		Peces	S. E.	S.E.	633.921.355,6	509.985,4	77.866,7	S.E.	S.E.	78.021.303,7	1.117,5	45,8
		Crustáceos	2.965.202,9	0,0	2.965.202,9	0,0	0,0	0,0	S.E.	S.E.	0,0	S.E.
		Moluscos	173.840.387,7	3.473.741,6	170.366.646,2	0,0	0,0	S.E.	S.E.	194.530.890,1	0,0	0,0
		Otros invertebrados	S.E.	S.E.	S.E.	0,0	0,0	0,0	S.E.	0,0	0,0	0,0
		Anfibios	S.E.	0,0	S.E.	0,0	0,0	0,0	S.E.	S.E.	0,0	0,0
		Plantas acuáticas	2.098.617,5	0,0	2.098.617,5	0,0	0,0	0,0	0,0	S.E.	0,0	0,0
		Total	**868.786.243,8**	**59.434.421,6**	**809.351.822,2**	**509.985,4**	**77.866,7**	**55.687,5**	**379.216,3**	**272.985.706,6**	**1.117,5**	**78,0**

Fuente: Encuesta de Establecimientos de Acuicultura.

12.7. Valor y cantidad por fase de cultivo y uso. Año 2022

Valor (euros)			Cantidad						
Total	Fases 1, 2, 3 y 5	Fase 4. Engorde a talla comercial	Fase 1. Puesta (miles de huevos)	Fase 1. Puesta (Kg.)	Fase 2. Incubación y/o cría (Hatchery) (Alevines, postlarvas, semillas) (miles de individuos)	Fase 3. Preengorde-semillero (Nursery) (miles de individuos)	Fase 4. Engorde a talla comercial (kg)	Fase 4. Engorde a talla comercial (miles individuos repoblación)	Fase 5. Engorde a madurez sexual (miles de individuos)
743.263.608,3	0,0	743.263.608,3	0,0	0,0	0,0	0,0	207.970.263,2	0,0	0,0
67.131.589,9	3.527.700,3	63.603.889,5	0,0	S.E.	0,0	0,0	62.390.961,6	0,0	0,0
1.397.193,9	0,0	1.397.193,9	0,0	0,0	0,0	0,0	2.533.845,1	0,0	0,0
619.979,1	26.130,1	593.849,0	S. E.	0,0	S.E.	4.143,8	0,0	1.117,5	68,9
56.241.279,2	S. E.	S. E.	S. E.	0,0	24.769,7	375.060,4	68.977,9	0,0	9,0
S. E.	S. E.	S. E.	0,0	0,0	S. E.	S. E.	S. E.	0,0	S. E.
S. E.	S. E.	S. E.	0,0	0,0	0,0	S. E.	S. E.	0,0	S. E.
868.786.243,8	**59.434.421,6**	**809.351.822,2**	**509.985,4**	**77.866,7**	**55.687,5**	**379.216,4**	**272.985.706,6**	**1.117,5**	**78,0**

Fuente: Encuesta de Establecimientos de Acuicultura.



CAPÍTULO 13

INDUSTRIA DE PRODUCTOS DE LA PESCA

En este capítulo se incluyen datos, de los establecimientos de industrias de procesado de pescado y de su actividad y producción, obtenidos del INE, a partir de la Estadística Estructural de Empresas (EEE) y de la Encuesta de Consumos Energéticos (ECE).

Una parte de la producción del sector pesquero primario va dirigida a las industrias, donde se transforma dicha producción. Estas industrias también se abastecen del comercio exterior y su actividad es "procesado y conservación de pescados, crustáceos y moluscos", rúbrica 102 de la Clasificación Nacional de Actividades Económicas (CNAE 2009) del Instituto Nacional de Estadística (INE).



13.1. Número de empresas distribuidas por sectores de actividad y grupos de tamaño. Serie histórica

Tamaño	2005		2006		2007	
	CNAE 152. Elaboración y conservación de pescados y productos a base de pescado	Total industria	CNAE 152. Elaboración y conservación de pescados y productos a base de pescado	Total industria	CNAE 152. Elaboración y conservación de pescados y productos a base de pescado	Total industria
Menos de 20 personas ocupadas	368	132.421	339	131.301	358	127.063
20 o más personas ocupadas	250	24.690	252	24.655	262	24.257
TOTAL	**618**	**157.111**	**591**	**155.956**	**620**	**151.320**

FUENTE: Instituto Nacional de Estadística (Encuesta Industrial de empresas). Realizado con datos de la CNAE 1993.

CNAE 102. Procesado y conservación de pescados, crustáceos y moluscos			
Años	Menos de 20 personas ocupadas	20 o más personas ocupadas	TOTAL
2008	336	236	572
2009	350	235	585
2010	335	217	552
2011	306	207	513
2012	282	206	488
2013	440	201	641
2014	347	195	542
2015	393	205	598
2016	404	196	600
2017	386	220	606
2018	451	198	649
2019	360	210	570
2020	410	206	616
2021	359	221	580

FUENTE: Instituto Nacional de Estadística (Estadística Estructural de Empresas). Realizado con datos de la CNAE 2009.

13.2.1. Principales variables económicas. Serie histórica (miles de euros)

CNAE 152. Elaboración y conservación de pescados y productos a base de pescado										
Años	Ventas netas de productos	Ventas netas de mercaderías	Prestaciones de servicios	Importe neto de la cifra de negocios	Trabajos realizados para el inmovilizado	Subvenciones a la explotación	Otros ingresos de explotación	Total de ingresos de explotación	Variación de existencias de productos	Consumo de materias primas
2001	2.619.316	392.302	62.505	3.074.123	485	16.821	13.766	3.105.195	50.643	1.627.808
2002	3.132.494	306.875	81.055	3.520.425	1.538	14.777	8.054	3.544.794	–21.315	1.977.523
2003	3.306.493	394.332	89.319	3.790.144	645	19.658	8.175	3.818.622	17.159	2.071.427
2004	3.314.069	395.288	103.114	3.812.471	1.941	19.434	11.023	3.844.869	19.162	2.064.190
2005	3.456.506	510.582	90.362	4.057.451	1.670	19.362	15.667	4.094.150	18.000	2.141.361
2006	3.626.494	540.198	129.663	4.296.355	2.089	16.069	17.792	4.332.306	40.211	2.257.923
2007	3.780.176	631.758	137.631	4.549.564	2.121	16.851	17.578	4.586.114	23.410	2.366.728

Fuente: Instituto Nacional de Estadística (Encuesta Industrial de Empresas). Realizado con datos de la CNAE 1993.

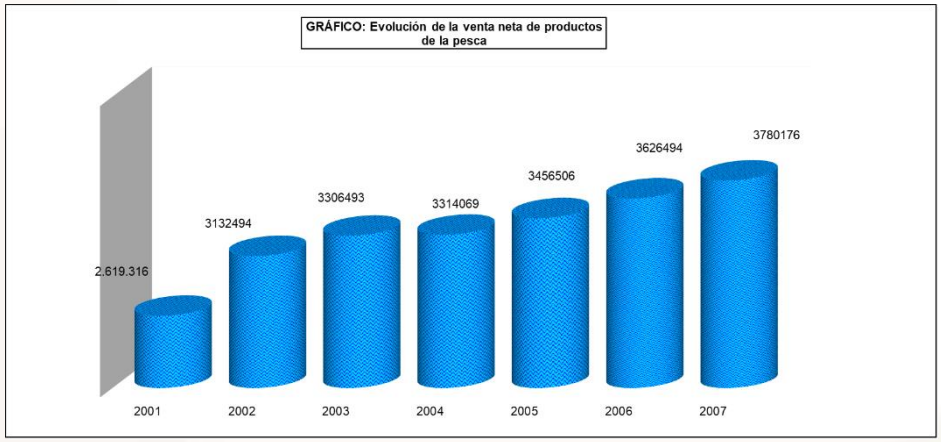

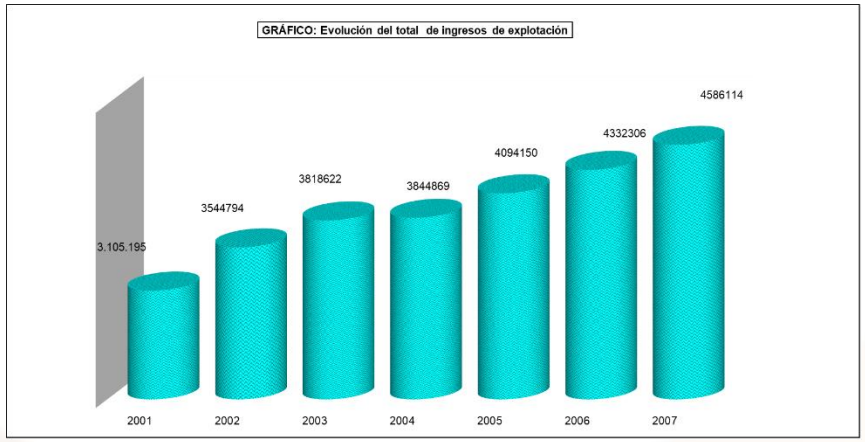

13.2.2. Principales variables económicas. Serie histórica (conclusión) (miles de euros)

CNAE 152. Elaboración y conservación de pescados y productos a base de pescado										
Años	Consumo de otros aprovisionamientos	Consumo de mercaderías	Trabajos realizados por otras empresas	Consumos y trabajos realizados por otras empresas	Gastos de personal	Servicios exteriores	Dotaciones para amortización del inmovilizado	Total de gastos de explotación	Inversión realizada en activos materiales	Resultado del ejercicio
2001	227.560	308.716	45.041	2.209.126	347.896	357.567	68.444	2.983.032	111.084	78.786
2002	242.462	237.980	55.041	2.513.007	373.774	392.595	79.767	3.359.142	105.477	76.886
2003	283.345	307.793	57.798	2.720.363	412.283	438.609	88.777	3.660.033	117.194	100.595
2004	283.433	305.148	54.359	2.707.129	414.213	471.545	97.958	3.690.844	168.426	114.266
2005	273.863	393.322	63.617	2.872.163	431.719	490.810	105.934	3.900.626	145.956	113.436
2006	290.167	402.193	69.442	3.019.724	454.156	556.797	127.795	4.158.472	164.469	123.613
2007	306.516	483.946	65.191	3.222.381	477.542	571.560	124.624	4.399.106	134.906	118.589

Fuente: Instituto Nacional de Estadística (Encuesta Industrial de Empresas). Realizado con datos de la CNAE 1993.

CNAE-09 10.2 Procesado y conservación de pescados, crustáceos y moluscos						
	AÑOS					
	2010	2011	2012	2013	2014	2015
Ventas netas de productos	3.785.266	4.162.048	4.107.191	4.105.316	4.165.898	4.393.459
Ventas netas de mercaderías	377.577	384.916	323.179	428.088	337.208	301.260
Prestaciones de servicios	93.213	99.430	102.834	100.295	101.818	115.638
Importe neto de la cifra de negocios	**4.256.056**	**4.646.394**	**4.533.205**	**4.633.700**	**4.604.923**	**4.810.357**
Trabajos realizados por la empresa para su activo	2.663	3.485	2.368	2.929	1.951	1.051
Subvenciones, donaciones y legados	28.421	28.159	25.261	27.414	20.794	26.748
Resto de ingresos de explotación	20.012	19.388	42.675	22.456	12.989	11.076
Ingresos de explotación	4.307.151	4.697.426	4.603.509	4.686.499	4.640.658	4.849.232
Variación de exist.de materias primas, aprov. y mercaderías	70.980	17.223	2.959	-20.667	41.579	59.689
Variación de existencias de productos	-25.894	23.740	35.331	-13.746	9.670	23.795
Compras netas de materias primas	2.503.115	2.744.461	2.727.259	2.707.605	2.754.087	3.338.367
Compras netas de otros aprovisionamientos	313.162	366.550	450.129	295.804	305.466	233.698
Compras netas de mercaderias	291.823	288.725	235.517	307.217	265.140	76.137
Trabajos realizados por otras empresas	51.891	56.738	56.057	51.173	54.911	3.648.202
Compras y trabajos realizados por otras empresas	3.159.991	3.456.474	3.468.962	3.361.799	3.379.604	444.650
Gastos de personal	430.090	440.954	432.728	438.024	435.752	541.125
Servicios exteriores	470.044	508.155	492.734	506.382	511.336	126.753
Restos de gastos de explotación	124.832	127.322	129.437	137.493	116.187	4.759.328
Gastos de explotación	**4.184.956**	**4.532.904**	**4.523.860**	**4.443.699**	**4.442.879**	**s.d.**
Resultado del ejercicio	**94.837**	**111.873**	**50.757**	**111.250**	**151.847**	**91.976**
Inversión en activos materiales	119.758	89.547	103.721	101.838	105.042	6.368
Inversión en activos intangibles	9.460	6.831	5.784	4.880	5.234	5.234

Fuente: Instituto Nacional de Estadística (Encuesta Industrial de Empresas). Realizado con datos de la CNAE 2009. s.d.: Sin dato facilitado para el año 2015.

CNAE-09 10.2 Procesado y conservación de pescados, crustáceos y moluscos						
	AÑOS					
	2016	2017	2018	2019	2020	2021
Ventas de productos	5.195.836	5.417.813	5.687.324			
Ventas de mercaderías	451.831	501.048	564.811			
Prestaciones de servicios	104.196	131.555	89.492			
Cifra de negocios	**5.751.863**	**6.050.416**	**6.341.627**	**6.930.491**	**6.870.798**	**7.498.372**
Variación de existencias de productos terminados y en curso	34.522	28.971	29.720			
Trabajos realizados por la empresa para su activo	1.273	952	2.666			
Otros ingresos de gestión	19.050	25.145	19.867			
Consumo de bienes y servicios para reventa	399.787	450.639	488.054			
Valor de la producción	**5.406.922**	**5.654.845**	**5.905.825**	**6.455.923**	**6.291.018**	**6.961.859**
Consumo de materias primas, productos intermedios y otros aprovisionamientos	3.976.690	4.201.727	4.371.104			
Gastos en servicios exteriores	620.066	640.242	678.262			
Valor añadido a precios de mercado	**810.166**	**812.876**	**856.459**			
Impuestos ligados a la producción y a los productos distintos del IVA y de los IIEE	10.152	21.808	10.873			
Subvenciones a la explotación	22.020	23.530	21.893			
Valor añadido a coste de los factores	**822.033**	**814.598**	**867.479**	**1.045.288**	**1.133.412**	**1.196.439**
Sueldos y salarios	401.855	408.766	430.177			
Cargas sociales	115.077	117.807	122.814			
Otros gastos de personal	874	393	1.162			
Gastos de personal	**517.807**	**526.967**	**554.153**	**677.899**	**713.755**	**756.041**
Excedente bruto de explotación	**304.227**	**287.631**	**313.326**	**367.389**	**419.657**	**440.398**
Total de compras de bienes y servicios				**5.969.939**	**5.782.930**	**6.508.806**
Inversión en activos materiales				**130.702**	**172.235**	**208.812**

Fuente: Instituto Nacional de Estadística (Estadística Estructural de Empresas). Realizado con datos de la CNAE 2009.



13.3. Consumos energéticos por sector de actividad y producto consumido. Serie histórica (miles de euros)

Consumos energéticos	2003		2005		2007	
	Elaboración y conservación de pescados y productos a base de pescado	Total, industria extractiva y manufacturera	Elaboración y conservación de pescados y productos a base de pescado	Total, industria extractiva y manufacturera	Elaboración y conservación de pescados y productos a base de pescado	Total, industria extractiva y manufacturera
Carbón y derivados	–	174.507	–	205.937	–	295.188
Productos petrolíferos	17.201	1.372.860	22.772	1.690.643	30.801	1.925.778
Gas	856	1.683.659	1.265	1.992.278	2.312	3.047.604
Electricidad	21.823	3.633.775	24.675	3.916.243	33.324	5.302.029
Otros consumos energéticos	2.604	220.627	273	372.399	2.446	409.404
TOTAL, CONSUMOS ENERGÉTICOS	**42.484**	**7.085.427**	**48.985**	**8.177.499**	**68.884**	**10.980.004**

Fuente: Instituto Nacional de Estadística (Encuesta de Consumos Energéticos).

Consumos energéticos	2011		2013		2015	
	Procesado y conservación de pescados, crustáceos y moluscos	Total, industria extractiva y manufacturera	Procesado y conservación de pescados, crustáceos y moluscos	Total, industria extractiva y manufacturera	Procesado y conservación de pescados, crustáceos y moluscos	Total, industria extractiva y manufacturera
Carbón y derivados	-	243.395	-	-	-	-
Productos petrolíferos	28.671	1.539.398	29.095	1.215.422	-	-
Gas	4.007	3.213.726	5.850	3.537.949	3.573	3.445.307
Electricidad	38.242	5.860.467	31.732	5.734.736	33.675	6.177.084
Gasóleo	-	-	-	-	8.488	580.488
Fueloil	-	-	-	-	19.867	102.731
Otros productos petrolíferos	-	-	-	-	779	70.418
Carbón y coque	-	-	-	175.963	-	151.191
Biocombustibles, calor y otros	-	-	4.288	422.126	1.205	66.250
Otros consumos energéticos	1.617	480.432	-	-	703	364.029
TOTAL, CONSUMOS ENERGÉTICOS	**72.537**	**11.337.418**	**70.965**	**11.086.196**	**68.290**	**10.957.497**

Consumos energéticos	2017		2019		2021	
	Procesado y conservación de pescados, crustáceos y moluscos	Total, industria extractiva y manufacturera	Procesado y conservación de pescados, crustáceos y moluscos	Total, industria extractiva y manufacturera	Procesado y conservación de pescados, crustáceos y moluscos	Total, industria extractiva y manufacturera
Electricidad	46.549	6.227.459	53.304	6.367.976	63.057	8.892.228
Gas	7.220	2.981.674	8.506	3.371.337	10.021	3.817.158
Gasóleo	6.223	587.170	11.829	678.354	6.523	592.139
Fueloil	3.569	85.978	2.910	99.137	14.072	72.771
Otros productos petrolíferos	1.458	106.862	87	99.862	504	82.206
Carbón y coque	0	151.522	16	104.630	0	110.110
Biocombustibles	376	27.910	521	44.727	449	36.055
Calor y otros consumos energéticos	927	353.763	2.282	460.987	1.919	651.504
TOTAL CONSUMOS ENERGÉTICOS	**66.322**	**10.522.338**	**79.454**	**11.227.010**	**96.546**	**14.254.170**

Fuente: Instituto Nacional de Estadística (Encuesta de Consumos Energéticos). Realizado con datos de la CNAE 2009.

13.4. Número de personas ocupadas y horas trabajadas en la industria pesquera en relación con personas ocupadas en el total de la industria. Serie histórica

CNAE 152. Elaboración y conservación de pescados y productos a base de pescado				
Años	Industria pesquera		Total industria	
	Nº personas ocupadas	Nº de horas trabajadas (miles de horas)	Nº personas ocupadas	Nº de horas trabajadas (miles de horas)
2001	22.148	37.838	2.691.707	4.722.145
2002	22.480	38.867	2.662.093	4.660.566
2003	22.990	39.688	2.653.584	4.636.186
2004	22.554	38.872	2.619.937	4.579.342
2005	22.240	38.540	2.634.755	4.591.779
2006	22.248	38.198	2.623.830	4.586.360
2007	22.798	38.552	2.580.375	4.493.748

Fuente: Instituto Nacional de Estadística (Encuesta Industrial de Empresas). Realizado con datos de la CNAE 1993.

CNAE 102. Procesado y conservación de pescados, crustáceos y moluscos		
Años	Nº Personas Ocupadas Industria Pesquera	Nº de horas trabajadas (miles de horas)
2008 *	19.737	34.370
2009	19.331	33.208
2010	18.581	31.662
2011	18.390	31.863
2012	18.324	31.319
2013	18.448	31.666
2014	18.339	31.613
2015	18.628	31.813
2016	20.497	35.243
2017	20.367	34.952
2018	21.985	37.646
2019	23.781	40.834
2020	24.325	39.696
2021	26.042	43.420

Fuente: Instituto Nacional de Estadística (Estadística Estructural de Empresas).
* A partir del 2008 datos realizados con la CNAE 2009

Años	Nº Personas Ocupadas	
	CNAE 102. Procesado y conservación de pescados, crustáceos y moluscos	Total, industria
2008 *	19.737	2.514.397
2009	19.331	2.199.532
2010	18.581	2.133.618
2011	18.390	2.049.195
2012	18.324	1.922.272
2013	18.448	1.949.194
2014	18.339	1.931.972
2015	18.628	1.984.105
2016	20.497	2.082.775
2017	20.367	2.145.753
2018	21.985	2.253.476
2019	23.781	2.311.811
2020	24.325	2.292.568
2021	26.042	2.361.067

Fuente: Instituto Nacional de Estadística (Estadística Estructural de Empresas).
* A partir del 2008 datos realizados con la CNAE 2009.

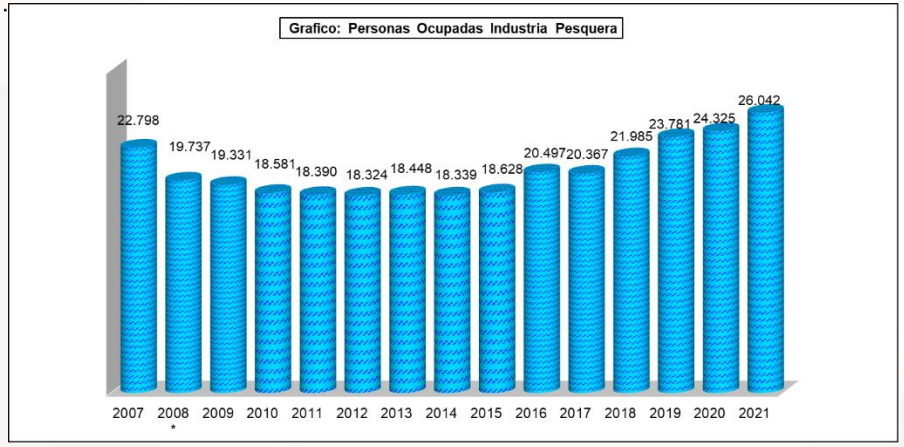

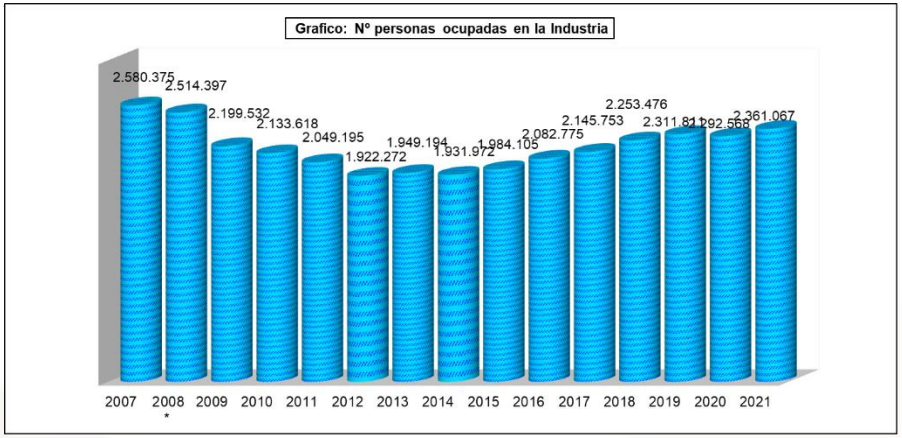



CAPÍTULO 14

COMERCIO EXTERIOR DE PRODUCTOS PESQUEROS Y ACUICULTURA

Los productos de la pesca y acuicultura que se consumen en España tienen su origen en capturas de buques españoles, producción acuícola nacional y en importaciones de dichos productos.

Los datos de la balanza comercial los obtiene la Agencia Estatal de Administración Tributaria (AEAT), limitándose nuestro trabajo a seleccionar las partidas correspondientes a los productos de la pesca y acuicultura incluidos en la Nomenclatura Combinada (NC), utilizada por el Arancel Integrado de Aplicación (TARIC) en el comercio exterior.

14.1. Importaciones y exportaciones de productos de la pesca y la acuicultura. Año 2022

Productos	Importaciones		Exportaciones		Saldo comercial (miles de euros)	Tasa de cobertura (%)
	Peso (toneladas)	Valor (miles de euros)	Peso (toneladas)	Valor (miles de euros)		
Peces vivos	13.462	90.183	5.452	36.118	-54.066	40,05
Pescado fresco y refrigerado	242.507	1.404.055	105.265	638.113	-765.943	45,45
Pescado congelado	297.398	786.170	377.261	846.787	60.616	107,71
Filetes y carnes de pescado	205.079	1.146.585	82.411	665.015	-481.570	58,00
Pescado seco, salado o en salmuera, ahumado, harina, polvo y pellets	29.164	227.691	14.134	117.181	-110.510	51,46
Crustáceos	198.634	1.535.300	55.214	512.259	-1.023.042	33,37
Moluscos	416.902	2.376.113	243.213	1.267.494	-1.108.619	53,34
Preparados y conservas de pescado	223.002	1.128.352	160.029	966.389	-161.962	85,65
Preparados y conservas de crustáceos y moluscos	44.729	197.352	62.891	294.483	97.131	149,22
Aceites y grasas de pescado	34.109	67.658	15.646	48.444	-19.214	71,60
Harinas de pescado, crustáceos y moluscos impropios para alimentación humana	76.025	106.219	64.722	92.745	-13.473	87,32
TOTAL, PRODUCTOS PESQUEROS	**1.781.012**	**9.065.679**	**1.186.238**	**5.485.027**	**-3.580.651**	**60,50**

Fuente: Agencia Estatal de Administración Tributaria.

14.2. Importaciones y exportaciones españolas de productos de la pesca y la acuicultura, por grupos de países. Año 2022

Productos		Importaciones		Exportaciones	
	Origen/Destino	Peso (toneladas)	Valor (miles de euros)	Peso (toneladas)	Valor (miles de euros)
Peces vivos	Países UE (27)	13.352	85.970	5.425	34.198
	Terceros países	110	4.213	27	1.919
	TOTAL	**13.462**	**90.183**	**5.452**	**36.118**
Pescado fresco o refrigerado	Países UE (27)	177.449	927.155	95.210	539.116
	Terceros países	65.058	476.901	10.055	98.997
	TOTAL	**242.507**	**1.404.055**	**105.265**	**638.113**
Pescado congelado	Países UE (27)	71.806	182.679	104.480	362.470
	Terceros países	225.592	603.491	272.781	484.317
	TOTAL	**297.398**	**786.170**	**377.261**	**846.787**
Filetes y demás carne de pescado	Países UE (27)	31.549	235.082	73.233	490.347
	Terceros países	173.530	911.503	9.178	174.668
	TOTAL	**205.079**	**1.146.585**	**82.411**	**665.015**
Pescado seco, salado, etc.	Países UE (27)	10.058	83.172	9.366	99.171
	Terceros países	19.106	144.518	4.769	18.010
	TOTAL	**29.164**	**227.691**	**14.134**	**117.181**
Crustáceos	Países UE (27)	27.100	244.067	51.454	473.412
	Terceros países	171.534	1.291.234	3.760	38.847
	TOTAL	**198.634**	**1.535.300**	**55.214**	**512.259**
Moluscos	Países UE (27)	69.452	345.919	194.160	997.597
	Terceros países	347.450	2.030.194	49.053	269.897
	TOTAL	**416.902**	**2.376.113**	**243.213**	**1.267.494**
Preparados y conservas de pescado	Países UE (27)	35.165	172.757	142.538	838.922
	Terceros países	187.837	955.595	17.491	127.467
	TOTAL	**223.002**	**1.128.352**	**160.029**	**966.389**
Preparados y conservas de crustáceos y moluscos	Países UE (27)	7.755	51.850	52.822	211.393
	Terceros países	36.975	145.502	10.068	83.090
	TOTAL	**44.729**	**197.352**	**62.891**	**294.483**
Aceites y grasas de pescado	Países UE (27)	15.636	26.241	14.953	45.476
	Terceros países	18.473	41.417	692	2.968
	TOTAL	**34.109**	**67.658**	**15.646**	**48.444**
Harinas de pescado	Países UE (27)	19.316	23.958	58.129	83.710
	Terceros países	56.709	82.260	6.592	9.035
	TOTAL	**76.025**	**106.219**	**64.722**	**92.745**
Total, Países UE (27)		**478.637**	**2.378.850**	**801.772**	**4.175.812**
Total, Terceros Países		**1.302.374**	**6.686.828**	**384.466**	**1.309.216**
TOTAL		**1.781.012**	**9.065.679**	**1.186.238**	**5.485.027**

Fuente: Agencia Estatal de Administración Tributaria.



CAPÍTULO 15

DATOS DE EMPLEO EN EL SECTOR PESQUERO

En este capítulo, se incluyen datos sobre empleo en el sector económico primario, pesca marítima y acuicultura, y sector económico secundario, industrias incluidas en el subsector 102 de la CNAE-2009 (industrias dedicadas a "procesado y conservación de pescados, crustáceos y moluscos").

Las fuentes utilizadas para elaborar las tablas de datos sobre empleo son diversas por lo que las variables medidas y las ramas de actividad no son homogéneas, pero la comparativa puede acercarnos a una visión general del empleo en el sector económico primario, pesca marítima y acuicultura, y en el secundario, con la industria de transformación de productos de la pesca.

Dichas fuentes son las siguientes: Datos de empleo procedentes de las Encuestas Económicas de Pesca Marítima y Económica de Acuicultura que lleva a cabo el Ministerio de Agricultura, Pesca, y Alimentación (MAPA), así como datos de empleo procedentes del Ministerio de Inclusión, Seguridad Social y Migraciones (MISSM) y datos de empleo procedentes del Instituto Nacional de Estadística (INE), relativos a la Encuesta de Población Activa (EPA) y a la Estadística Estructural de Empresas (EEE).



15.1. Comparativa de datos generales de varias fuentes de información. Serie histórica

Años	Concepto	Fuente de información			
		Ministerio de Agricultura, Pesca y Alimentación	Ministerio de Inclusión, Seguridad Social y Migraciones	INE (Encuesta de población activa)	INE (Estadística Estructural de Empresas)
2008	Pesca marítima	31.386	-	-	-
	Acuicultura	6.608	-	-	-
	Total de pesca y acuicultura	**37.994**	**48.498**	**47.800**	**-**
	Industrias de productos de la pesca (2)	-	-	-	**19.737**
2009	Pesca marítima	36.707	-	-	-
	Acuicultura	6.170	-	-	-
	Total de pesca y acuicultura	**42.877**	**45.526**	**42.600**	**-**
	Industrias de productos de la pesca (1)	-	-	-	**19.331**
2010	Pesca marítima	35.076	-	-	-
	Acuicultura	6.377	-	-	-
	Total de pesca y acuicultura	**41.453**	**43.647**	**3.700**	-
	Industrias de productos de la pesca (1)	-	-	-	**18.581**
2011	Pesca marítima	33.213	-	-	-
	Acuicultura	6.639	-	-	-
	Total de pesca y acuicultura	**39.851**	**42.133**	**34.000**	-
	Industrias de productos de la pesca (1)	-	-	-	**18.390**
2012	Pesca marítima	31.438	-	-	-
	Acuicultura	5.743	-	-	-
	Total de pesca y acuicultura	**37.181**	**41.338**	**39.900**	-
	Industrias de productos de la pesca (1)	-	-	-	**18.324**
2013	Pesca marítima	29.575	-	-	-
	Acuicultura	5.714	-	-	-
	Total de pesca y acuicultura	**35.289**	**40.062**	**37.200**	-
	Industrias de productos de la pesca (1)	-	-	-	**18.448**
2014	Pesca marítima	29.544	-	-	-
	Acuicultura	5.946	-	-	-
	Total de pesca y acuicultura	**35.490**	**39.349**	**33.500**	-
	Industrias de productos de la pesca (1)	-	-	-	**18.339**
2015	Pesca marítima	31.128	-	-	-
	Acuicultura	6.813	-	-	-
	Total de pesca y acuicultura	**37.941**	**38.452**	**31.800**	-
	Industrias de productos de la pesca (1)	-	-	-	**18.628**

15.1. Comparativa de datos generales de varias fuentes de información. Serie histórica

Años	Concepto	Fuente de información			
		Ministerio de Agricultura, Pesca y Alimentación	Ministerio de Inclusión, Seguridad Social y Migraciones	INE (Encuesta de población activa)	INE (Estadística Estructural de Empresas)
2016	Pesca marítima	30.240	-	-	-
	Acuicultura	6.534	-	-	-
	Total de pesca y acuicultura	**36.774**	**37.797**	**36.600**	-
	Industrias de productos de la pesca (1)	-	-	-	**20.497**
2017	Pesca marítima	29.203	-	-	-
	Acuicultura	6.301	-	-	-
	Total de pesca y acuicultura	**35.504**	**37.343**	**40.700**	-
	Industrias de productos de la pesca (1)	-	-	-	**20.367**
2018	Pesca marítima	27.061	-	-	-
	Acuicultura	6.730	-	-	-
	Total de pesca y acuicultura	**33.791**	**36.482**	**39.700**	-
	Industrias de productos de la pesca (1)	-	-	-	**20.787**
2019	Pesca marítima	27.804	-	-	-
	Acuicultura	6.720	-	-	-
	Total de pesca y acuicultura	**34.524**	**36.133**	**39.200**	-
	Industrias de productos de la pesca (1)	-	-	-	**23.781**
2020	Pesca marítima	24.522	-	-	-
	Acuicultura	5.656	-	-	-
	Total de pesca y acuicultura	**30.178**	**35.084**	**41.500**	-
	Industrias de productos de la pesca (1)	-	-	-	**24.325**
2021	Pesca marítima	24.209	-	-	-
	Acuicultura	5.722	-	-	-
	Total de pesca y acuicultura	**29.931**	**34.121**	**35.200**	-
	Industrias de productos de la pesca (1)	-	-	-	**26.042**
2022	Pesca marítima	**23.380**	-	-	-
	Acuicultura	**5.878**	-	-	-
	Total de pesca y acuicultura	**29.258**	**33.090**	**36.900**	-
	Industrias de productos de la pesca (1)	-	-	-	**s.d.**

Nota: Unidades de medida según fuente:
MAPA: UTA: Unidad de Trabajo Anual. Equivale a un puesto de trabajo a jornada completa en cómputo anual.
MISSM: Número medio de personas afiliadas en alta.
INE: Número medio de personas ocupadas.
(1) Según grupos de clasificación CNAE 2009.
(2) Según grupos de clasificación CNAE 1993.
s.d.: Sin datos obtenidos.

15.2. Pesca marítima. Empleo por estrato y localización. Año 2022

ESTRATOS		Población	Muestra	TIERRA		A BORDO		TOTAL	
				Nº UTA	Personas	Nº UTA	Personas	Nº UTA	Personas
ARRASTREROS*	12-18	14		0	0	32	48	32	48
ARRASTREROS*	24-40	62		92	108	519	565	611	674
CERQUEROS*	10-12	19		1	1	43	89	44	90
CERQUEROS*	12-18	57		0	0	170	383	170	383
CERQUEROS	18-24	68		0	0	427	646	427	646
CERQUEROS*	24-40	48		28	30	553	652	580	682
RASTRAS	00-10	1.186		0	0	618	2.107	618	2.107
RASTRAS	10-12	6		0	0	7	16	7	16
RASTRAS	12-18	6		0	0	9	27	9	27
ANZUELOS*	10-12	68		0	0	177	214	177	213
ANZUELOS*	12-18	73		0	0	294	340	294	340
ANZUELOS	18-24	38		8	9	212	245	220	254
ANZUELOS	24-40	54		4	7	627	723	631	730
REDES DE ENMALLE	10-12	93		0	0	317	395	317	395
REDES DE ENMALLE	12-18	109		17	25	396	520	413	545
REDES DE ENMALLE	18-24	16		8	9	181	176	190	185
NASAS	10-12	64		0	0	129	192	129	192
NASAS	12-18	50		0	0	130	212	130	213
ARTES POLIVALENTES	00-10	2.050		0	0	1.699	3.742	1.699	3.742
ARTES POLIVALENTES*	10-12	30		0	0	65	110	65	110
ARTES POLIVALENTES*	12-18	12		0	0	47	56	47	56
Atl. Norte Aguas Nacionales Cantábrico NW		**4.123**		**159**	**189**	**6.651**	**11.458**	**6.810**	**11.647**
ARRASTREROS	12-18	55		14	14	174	206	188	220
ARRASTREROS*	18-24	75		31	34	328	415	358	449
CERQUEROS	12-18	33		8	8	282	346	290	355
CERQUEROS	18-24	25		13	13	325	338	337	350
RASTRAS	00-10	33		0	0	33	66	33	66
RASTRAS	10-12	12		0	0	15	36	15	36

ESTRATOS		Población	Muestra	TIERRA		A BORDO		TOTAL	
				Nº UTA	Personas	Nº UTA	Personas	Nº UTA	Personas
RASTRAS	12-18	82		2	2	129	269	131	272
REDES DE ENMALLE	10-12	9		0	0	18	33	18	33
REDES DE ENMALLE	12-18	22		0	0	44	66	44	66
NASAS	10-12	16		1	5	18	59	19	64
NASAS	12-18	13		0	0	31	48	31	48
ARTES POLIVALENTES	00-10	273		0	0	240	601	240	601
Atl. Norte Aguas Nacionales Golfo de Cádiz		**648**		**68**	**76**	**1.636**	**2.483**	**1.704**	**2.558**
CERQUEROS	12-18	11		11	10	62	55	73	65
ANZUELOS	10-12	48		0	0	82	154	82	154
ANZUELOS	12-18	34		0	0	88	153	88	153
ANZUELOS	24-40	23		30	33	202	230	231	263
NASAS	10-12	16		0	0	13	37	13	37
ARTES POLIVALENTES	00-10	437		0	0	318	765	318	765
Atl. Norte Aguas Nacionales Islas Canarias		**569**		**41**	**43**	**766**	**1.394**	**806**	**1.437**
ANZUELOS_LLD	24-40	7		0	0	67	72	67	72
Atl. Norte Aguas Nacionales sin Geoindicador		**7**		**0**	**0**	**67**	**72**	**67**	**72**
Atl. Norte Aguas Nacionales		**5.347**	**533**	**268**	**308**	**9.120**	**15.407**	**9.388**	**15.714**
ARRASTREROS	24-40	30		63	95	423	380	486	475
ARRASTREROS	40 o más	12		39	39	443	377	482	416
ANZUELOS_LLD	24-40	26		14	17	278	258	293	274
ANZUELOS	12-18	14		6	9	30	47	36	55
ARTES FIJOS POLIVALENTES	24-40	57		69	71	1.234	1.071	1.304	1.141
Atl. Norte Aguas No Nacionales		**139**	**54**	**192**	**230**	**2.409**	**2.133**	**2.601**	**2.362**
Total ATLANTICO NORTE		**5.486**	**587**	**460**	**538**	**11.529**	**17.540**	**11.989**	**18.077**

15.2. Pesca marítima. Empleo por estrato y localización. Año 2022

ESTRATOS		Población	Muestra	TIERRA		A BORDO		TOTAL	
				Nº UTA	Personas	Nº UTA	Personas	Nº UTA	Personas
ARRASTREROS	06-12	24		0	0	32	56	32	56
ARRASTREROS	12-18	139		0	0	384	447	384	447
ARRASTREROS	18-24	284		19	26	1.055	1.203	1.074	1.229
ARRASTREROS	24-40	124		0	5	693	784	693	789
CERQUEROS	06-12	10		0	0	22	35	22	35
CERQUEROS	12-18	61		0	0	354	488	354	488
CERQUEROS	18-24	72		5	22	668	756	673	778
CERQUEROS*	24-40	23		55	60	192	304	247	364
RASTRAS	06-12	67		0	0	54	161	54	161
ANZUELOS	06-12	38		0	0	38	86	38	86
ANZUELOS	12-18	15		0	0	22	65	22	65
ANZUELOS_LLD	12-18	27		10	11	82	146	92	157
ANZUELOS_LLD	18-24	15		14	18	56	82	71	100
REDES DE ENMALLE	06-12	93		0	0	169	202	169	202
REDES DE ENMALLE	12-18	60		0	0	103	140	103	140
NASAS	06-12	27		2	9	45	90	47	99
NASAS	12-18	24		0	0	68	113	68	113
ARTES POLIVALENTES	00-06	93		0	0	55	140	55	140
ARTES POLIVALENTES	06-12	744		24	29	673	1.268	698	1.298
ARTES POLIVALENTES	12-18	10		0	0	18	25	18	25
Mediterráneo Aguas Nacionales		**1.950**	**241**	**130**	**179**	**4.783**	**6.591**	**4.913**	**6.769**
Total MEDITERRANEO		**1.950**	**241**	**130**	**179**	**4.783**	**6.591**	**4.913**	**6.769**
ARRASTREROS	24-40	39		454	454	1.048	927	1.502	1.381
ARRASTREROS	40 o más	29		79	84	878	860	958	944
CERQUEROS	40 o más	27		293	314	1.360	1.140	1.653	1.454

ESTRATOS		Población	Muestra	TIERRA		A BORDO		TOTAL	
				Nº UTA	Personas	Nº UTA	Personas	Nº UTA	Personas
ANZUELOS	24-40	11		1	4	147	194	148	199
ANZUELOS_LLD	24-40	65		31	40	1.407	1.064	1.438	1.104
ANZUELOS_LLD	40 o más	28		36	41	743	525	779	566
Otras Regiones Aguas No Nacionales		**199**	**87**	**894**	**937**	**5.584**	**4.710**	**6.478**	**5.647**
Total OTRAS REGIONES		**199**	**87**	**894**	**937**	**5.584**	**4.710**	**6.478**	**5.647**
Total Aguas Nacionales		**7.297**	**774**	**398**	**487**	**13.903**	**21.998**	**14.301**	**22.484**
Total Aguas No Nacionales		**338**	**141**	**1.086**	**1.167**	**7.993**	**6.843**	**9.079**	**8.010**
TOTAL		**7.635**	**915**	**1.484**	**1.654**	**21.896**	**28.841**	**23.380**	**30.494**

Fuente: SGACEEncuesta Económica de Pesca Marítima
UTA: Unidad de Trabajo Anual. Equivale a un puesto de trabajo a jornada completa en cómputo anual (considerando una jornada media anual de 1.800 horas)
Nota: ANZUELOS_LLD corresponden a palangreros de superficie
* Estratos agrupados por motivos de secreto estadístico.

15.3. Serie histórica de indicadores de empleo

Indicadores de Empleo	Aguas nacionales			Aguas no nacionales			Total, Sector pesca marítima		
	2020	2021	2022	2020	2021	2022	2020	2021	2022
Tasa anual empleo (%) (1)	–	–	–	–	–	–	**0,11**	**0,10**	**0,10**
Ingresos por puesto de trabajo	47.362,2	49.119,1	58.410,7	97.842,1	121.136,2	138.427,3	**65.456,8**	**74.212,6**	**89.483,2**
Riqueza generada por puesto de trabajo	31.610,5	31.726,3	36.287,7	41.710,5	53.687,6	55.554,1	**35.230,8**	**39.378,5**	**43.769,4**
Coste unitario de puesto de trabajo	19.688,5	20.269,5	22.747,4	30.498,2	31.907,4	32.328,1	**23.563,3**	**24.324,6**	**26.467,8**
Variación gastos personal (%)	0,9	3,4	1,7	-0,7	0,6	9,1	**0,1**	**2,1**	**5,1**
Productividad por empleado (%)	160,3	156,2	159,1	136,7	168,3	171,2	**149,4**	**161,7**	**164,8**

Fuentes: Encuesta Económica de Pesca Marítima.
(1) Elaboración propia con datos INE.

15.4. Acuicultura. Número de unidades de trabajo anual (UTA) y personas, por año y tipo de empleo. Años 2018-2022

Empleo	2018		2019		2020		2021		2022	
	Nº UTA	Nº personas	Nº UTA	Nº personas	Nº UTA	Nº personas	Nº UTA	Nº personas	Nº UTA	Nº personas
No asalariados	2.743	9.978	2.228	7.209	1.992	6.582	2.059	5.849	2.168	5.445
Administrativos	143	351	145	294	150	263	143	247	156	195
Técnicos superiores y medios	653	1.034	542	757	411	639	517	813	575	716
Personal operario especializado	2.165	4.080	2.483	4.350	2.020	3.030	1.971	2.717	1.828	1.992
Personal operario no especializado	1.004	3.087	1.288	2.449	1.040	1.846	1.004	1.671	1.122	1.836
Otros	22	57	34	74	42	118	27	67	28	69
TOTAL	**6.730**	**18.587**	**6.720**	**15.134**	**5.656**	**12.478**	**5.722**	**11.364**	**5.878**	**10.253**

Fuente: Encuesta de Establecimientos de Acuicultura.
UTA: Unidad de Trabajo Anual. Equivale a un puesto de trabajo a jornada completa en cómputo anual.

15.5. Acuicultura. Número de unidades de trabajo anual (UTA) y personas, por sexo y tipo de empleo. Año 2022

Empleo	Mujeres		Hombres		Total	
	Nº UTA	Nº personas	Nº UTA	Nº personas	Nº UTA	Nº personas
No asalariados	664	2.166	1.504	3.280	**2.168**	**5.446**
Administrativos	111	140	46	55	**156**	**195**
Técnicos superiores y medios	170	237	405	479	**575**	**716**
Personal operario especializado	192	216	1.637	1.776	**1.828**	**1.992**
Personal operario no especializado	173	317	949	1.519	**1.122**	**1.836**
Otros	1	2	28	67	**29**	**69**
TOTAL	**1.311**	**3.077**	**4.567**	**7.177**	**5.878**	**10.253**

Fuente: Encuesta de Establecimientos de Acuicultura.
UTA: Unidad de Trabajo Anual. Equivale a un puesto de trabajo a jornada completa en cómputo anual.

GRÁFICO: Distribución de empleados en acuicultura según sexo

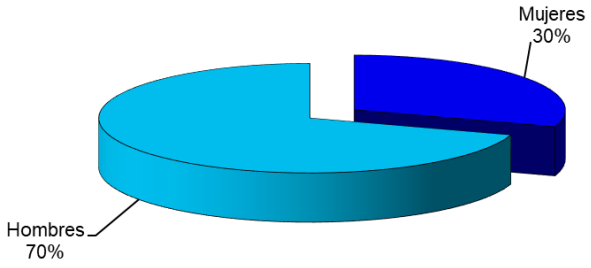

GRÁFICO: Distribución de número de UTA en acuicultura según tipo de empleo

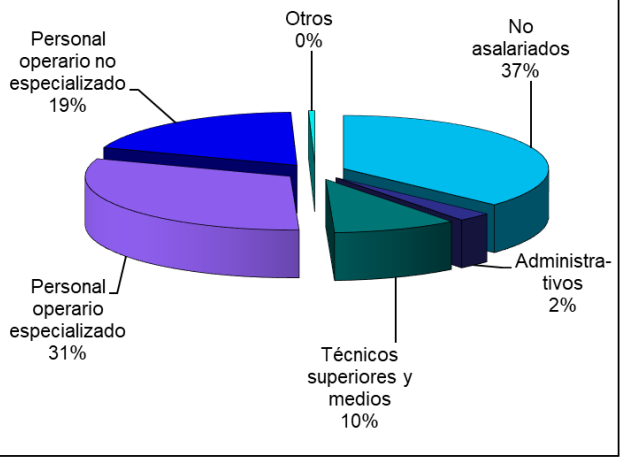

GRÁFICO: Distribución del número de UTA en acuicultura según sexo

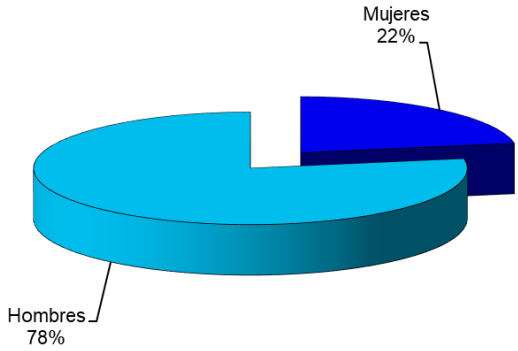

GRÁFICO: Distribución de empleados en acuicultura según tipo de empleo

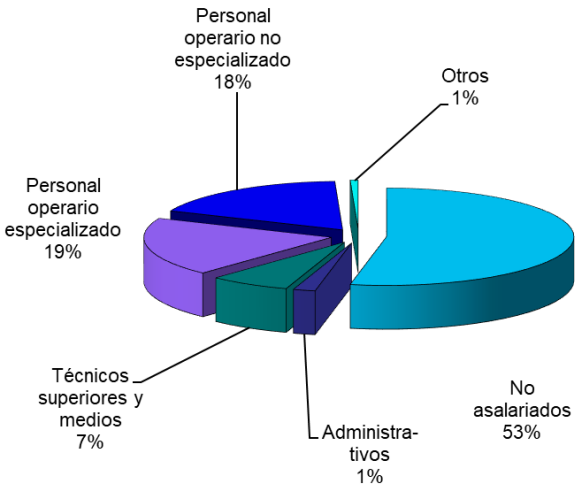

15.6. Acuicultura. Número de unidades de trabajo anual (UTA) y personas, por grupo de empleo y comunidad autónoma. Año 2022

Comunidad Autónoma	Asalariados		No asalariados		Total	
	Nº UTA	Nº personas	Nº UTA	Nº personas	Nº UTA	Nº personas
Galicia	1.305	2.090	2.065	5.289	**3.370**	**7.379**
Principado de Asturias	48	71	7	8	**55**	**79**
Cantabria	11	13	4	10	**15**	**23**
País Vasco	13	97	1	1	**14**	**98**
Comunidad Foral de Navarra	23	30	0	0	**23**	**30**
La Rioja	44	48	0	0	**44**	**48**
Aragón	60	71	0	0	**60**	**71**
Castilla y León	191	198	5	7	**196**	**205**
Castilla - La Mancha	56	68	0	0	**56**	**68**
Extremadura	32	42	7	18	**39**	**60**
Cataluña	416	466	37	55	**453**	**521**
Comunidad Valenciana	365	389	6	6	**371**	**395**
Illes Balears	92	93	3	3	**95**	**96**
Andalucía	524	582	27	43	**551**	**625**
Región de Murcia	288	297	6	6	**294**	**303**
Canarias	242	252	0	0	**242**	**252**
ESPAÑA	**3.710**	**4.807**	**2.168**	**5.446**	**5.878**	**10.253**

Fuente: Encuesta de Establecimientos de Acuicultura.
UTA: Unidad de Trabajo Anual. Equivale a un puesto de trabajo a jornada completa en cómputo anual

15.7. Trabajadores afiliados en alta laboral de la rama de Pesca y Acuicultura y del total de ramas. Años 2005-2022

Años	Pesca marítima y acuicultura	Total, de afiliados
2005	52,15	17.835,4
2006	50,17	18.596,3
2007	48,25	19.152,3
2008	48,50	19.005,6
2009	45,53	17.916,8
2010	43,65	17.581,9
2011	42,13	17.326,3
2012	41,34	16.738,5
2013	40,06	16.227,7
2014	39,35	16.491,7
2015	38,45	17.017,3
2016	37,80	17.518,4
2017	37,34	18.126,9
2018	36,48	18.701,1
2019	36,13	19.189,2
2020	35,08	18.767,1
2021	34,12	19.249,2
2022	33,09	20.005,3

Fuente: Ministerio de Inclusión, Seguridad Social y Migraciones.
Nota: Los datos de Pesca y Acuicultura a partir de enero de 2009 reflejan la nueva Clasificación Nacional de Actividades Económicas CNAE 2009 establecida en el RD 475/2007, de 13 de abril. Para reconstruir los datos de años anteriores se ha utilizado la doble codificación de la actividad económica de los Ficheros de Afiliación de la Seguridad Social, con fecha 31 de enero de 2009.

GRÁFICO: Evolución del número de afiliados de pesca marítima y acuicultura



GRÁFICO: Evolución del número total de afiliados

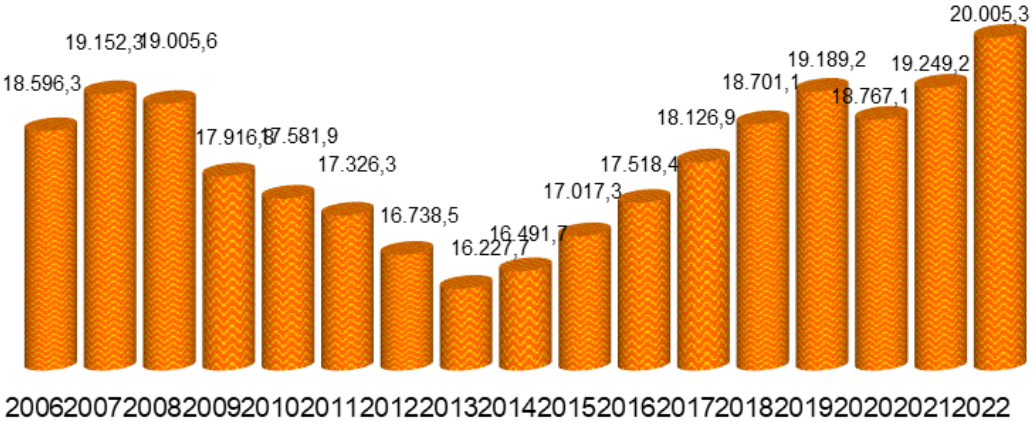

ANUARIO DE ESTADÍSTICA 2023

GOBIERNO DE ESPAÑA
MINISTERIO DE AGRICULTURA, PESCA Y ALIMENTACIÓN

www.mapa.gob.es