

# ESTUDIO DEL MARGEN CONTINENTAL ESPAÑOL

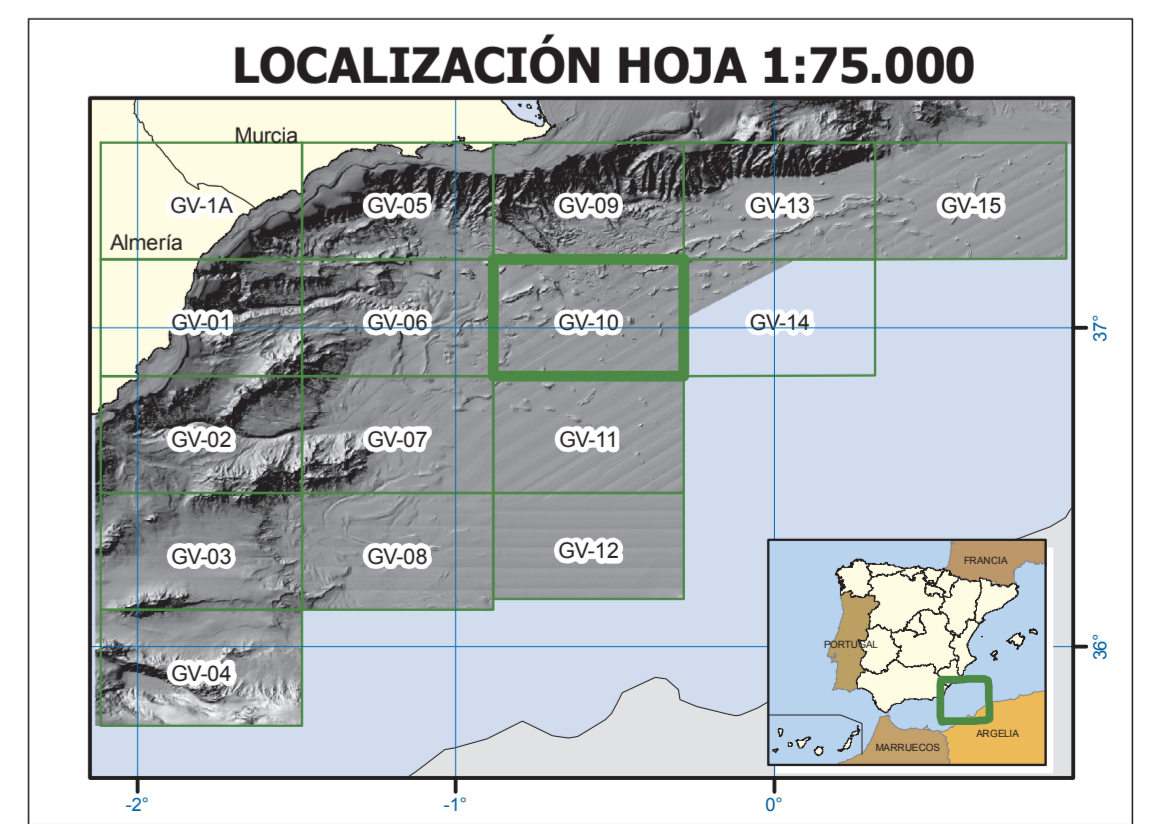
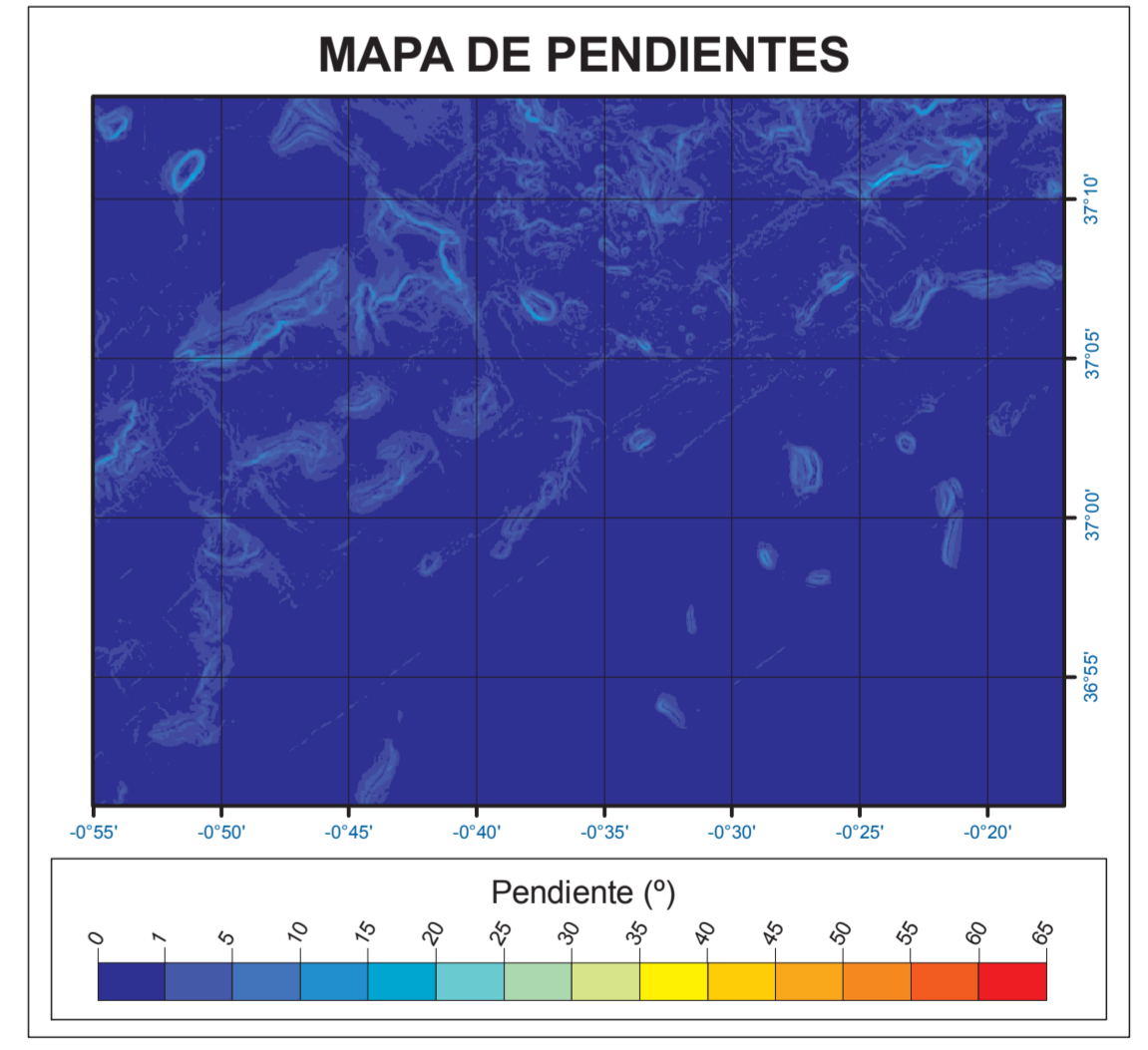


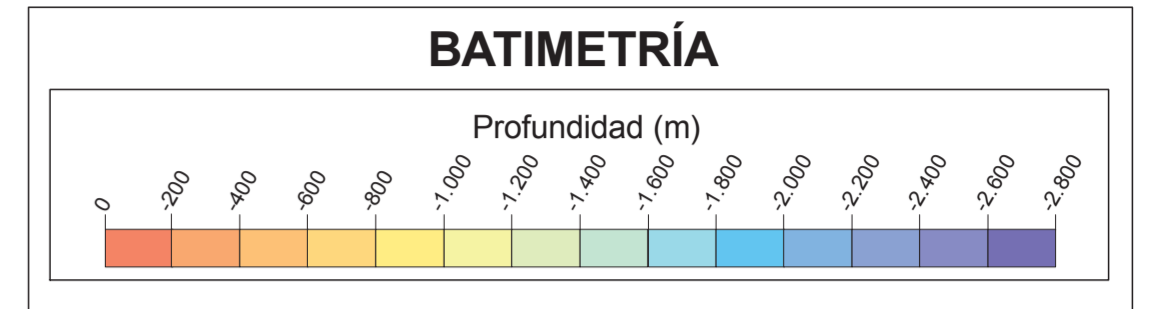

## GOLFO DE VERA - LLANURA ABISAL ARGELINO-BALEAR GV-10

De longitud  $-000^{\circ} 53'$  a  $-000^{\circ} 17'$  y latitud  $37^{\circ} 13'$  a  $36^{\circ} 51'$

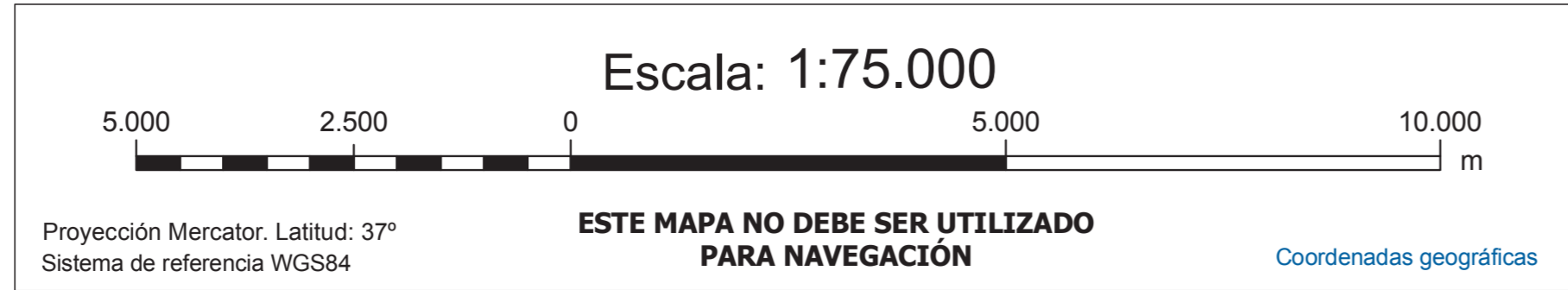


LLANURA ABISAL ARGELINO-BALEAR **GV-10**

BATIMETRÍA - NATURALEZA - PENDIENTES



Edita:  
 © Ministerio de Agricultura, Alimentación y Medio Ambiente  
 Secretaría General Técnica. Centro de Publicaciones  
 Catálogo de Publicaciones de la Administración General del Estado:  
<http://publicacionesoficiales.boe.es/>  
 NIPC: 280-14-034-6  
 ISBN: 978-84-491-1375-5  
 ISBN: (obra completa) 978-84-491-0620-6  
 Depósito Legal: M.3616-2014  
 Prohibida la reproducción total o parcial



#### LEVANTAMIENTO DE DATOS

Toma de datos: Año 2006  
 Buque oceanográfico: Vizconde de Eza  
 Instrumentación: Ecosonda multihaz EM300, GPS/D, draga de sedimentos Shiack y draga de roca.  
 Responsables de la adquisición de datos:  
 A. Muñoz (1), P. Jiménez (1), C. Alcalá (1), A. Torres (1), I. Otero (1)  
 (1) Tragsatec S.A.

#### TRATAMIENTO Y EDICIÓN

Tratamiento de datos:  
 A. Muñoz (1), E. Elvira (1), P. Jiménez (1)  
 Preparación y gestión de la cartografía:  
 L. Pascual (1), A. Muñoz (1), E. Elvira (1), C. León (1)  
 Edición de la cartografía:  
 J. Acosta (2), G. Lebrón (3), M. Canals (3), L. Pascual (1), A. Muñoz (1)  
 Financiada por AC VALORPLAT (CTM2011-14623-E)  
 Ministerio de Economía y Competitividad  
 (1) Tragsatec S.A.  
 (2) Instituto Español de Oceanografía  
 (3) Universitat de Barcelona

