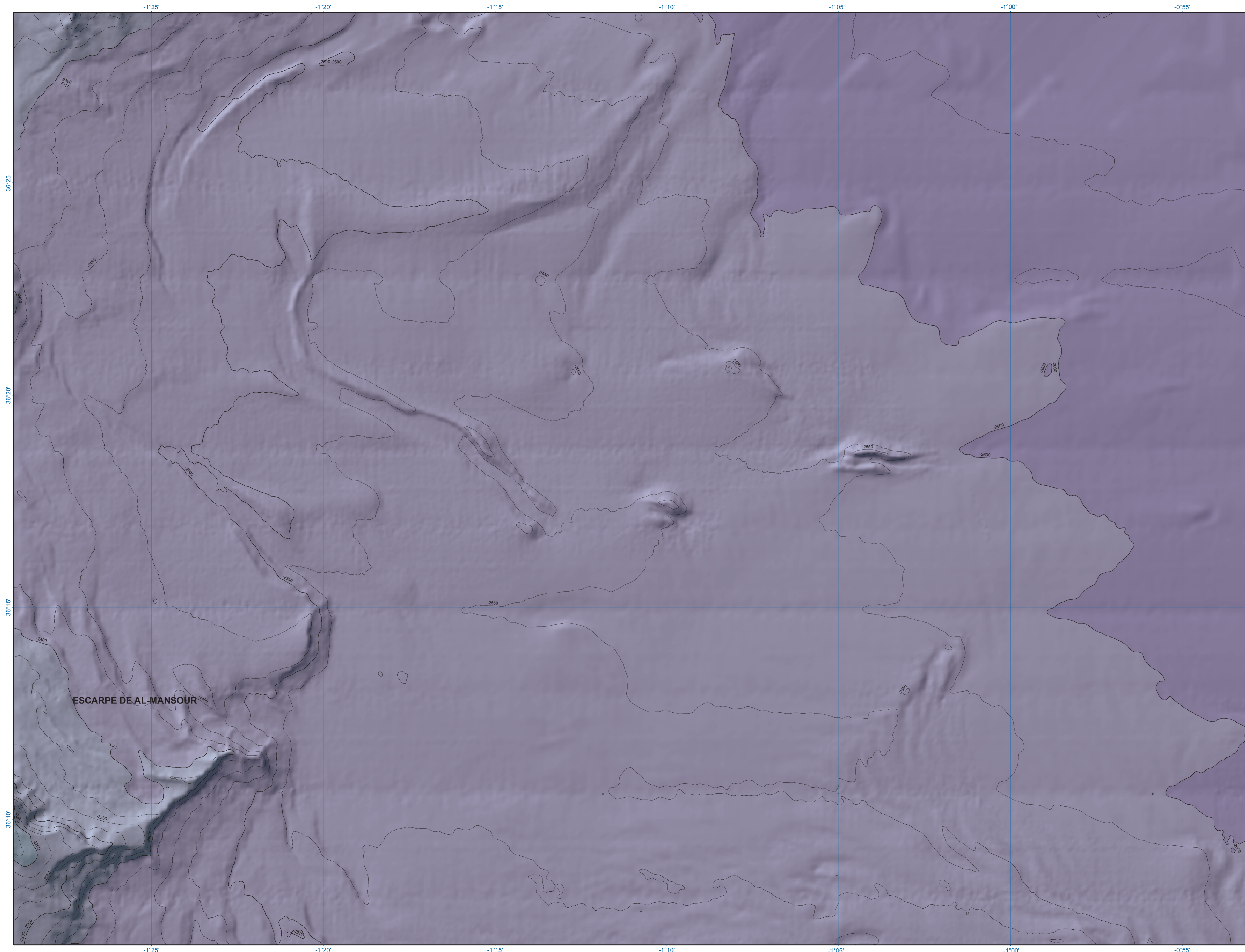


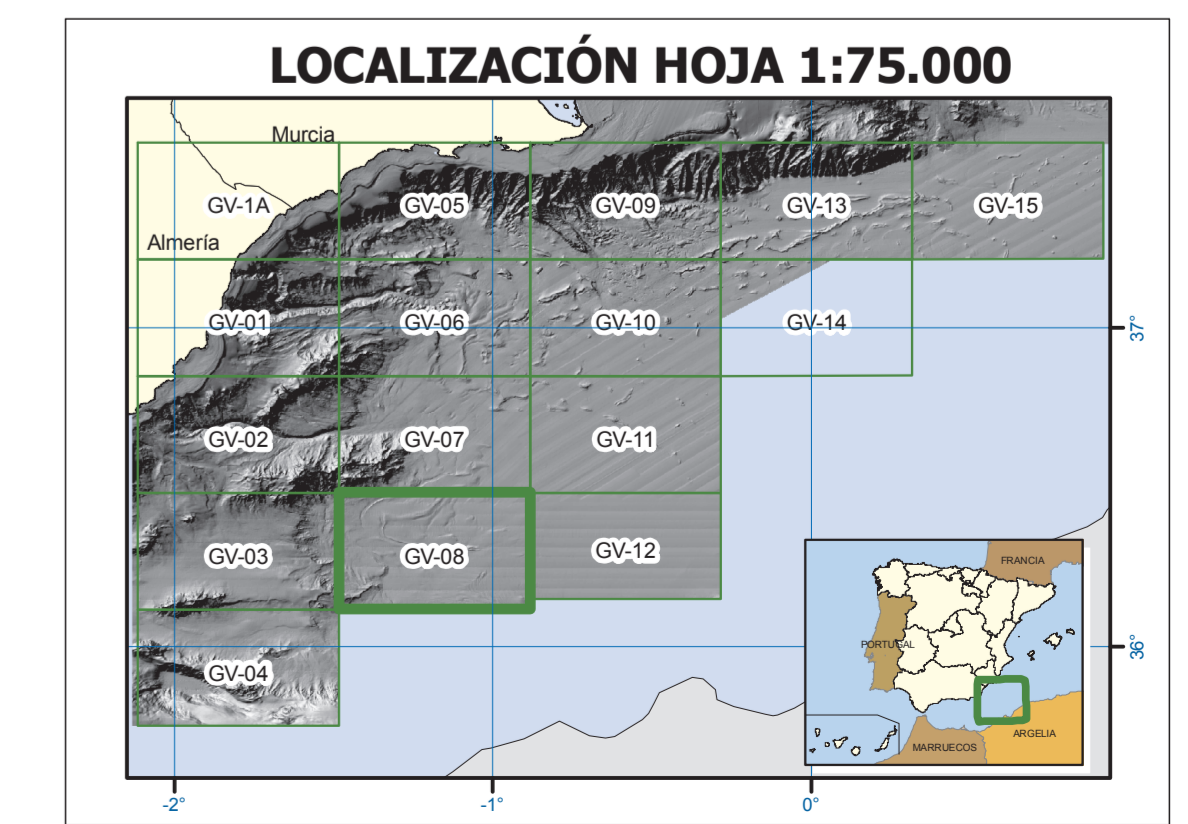
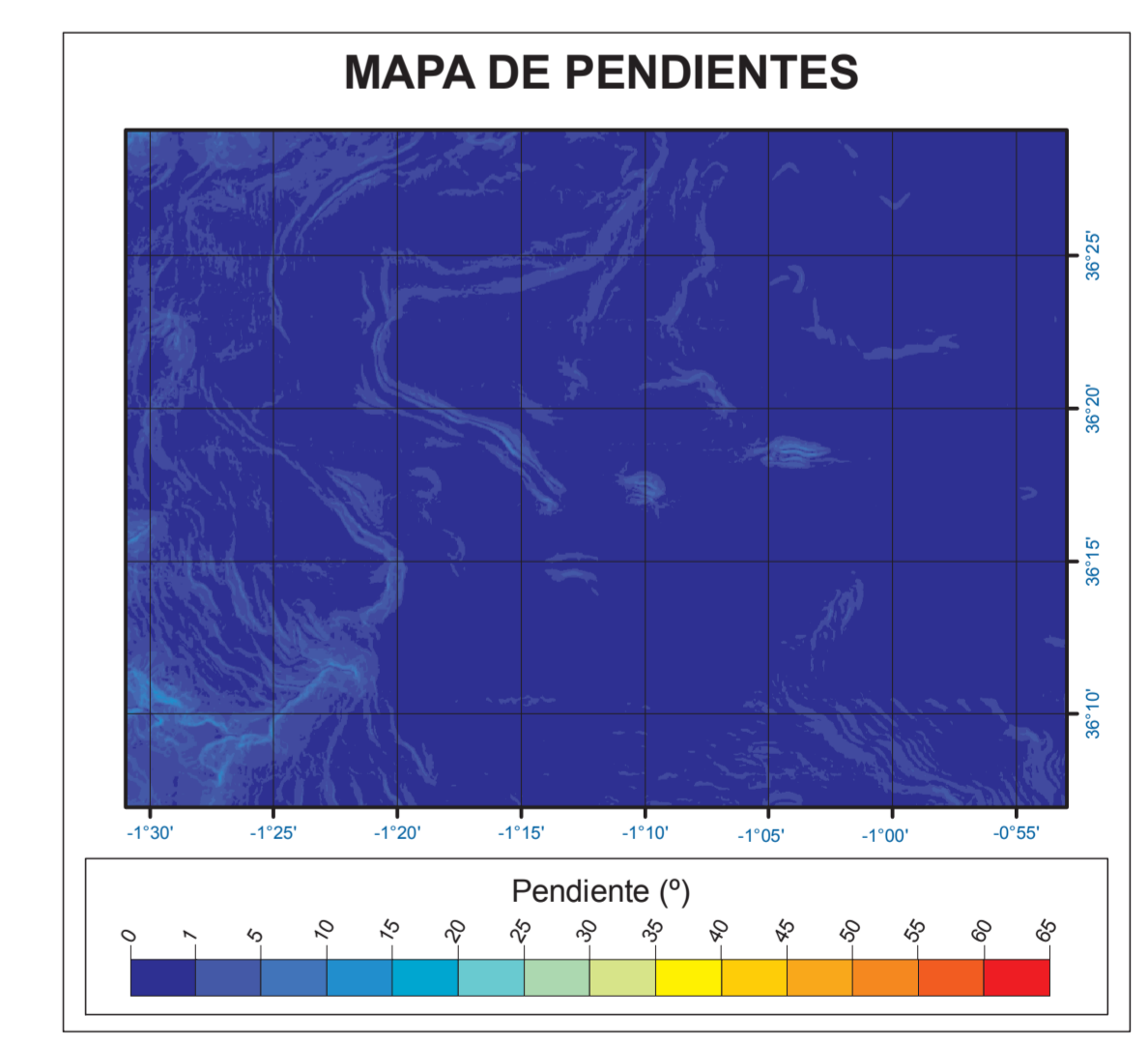
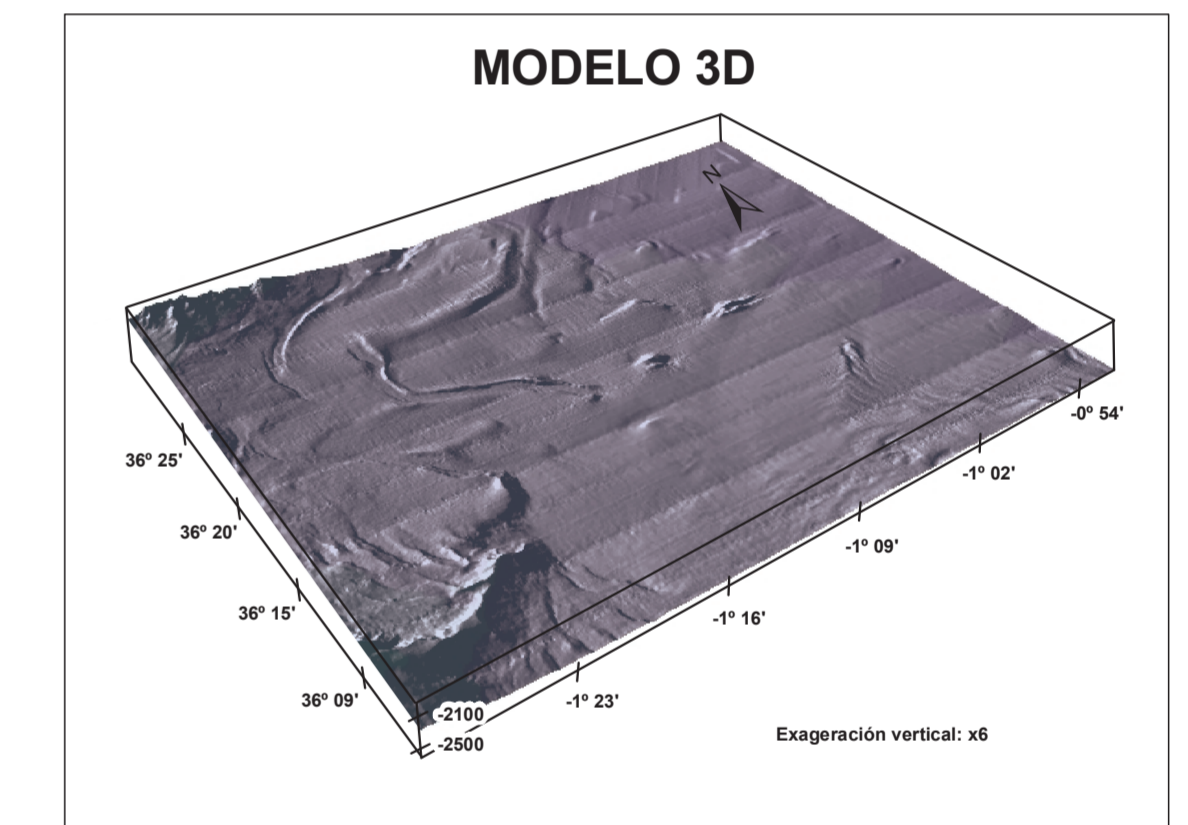
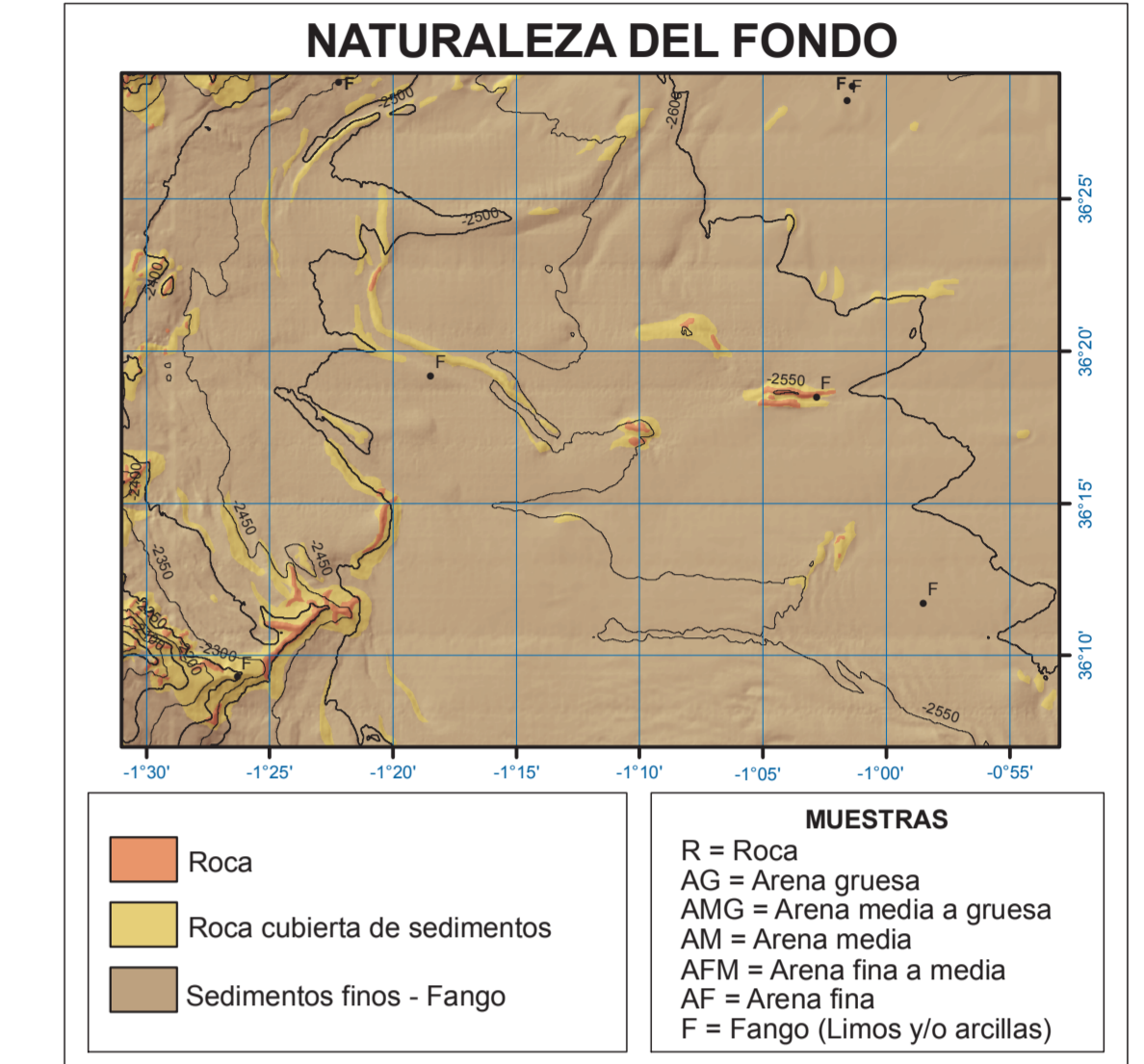
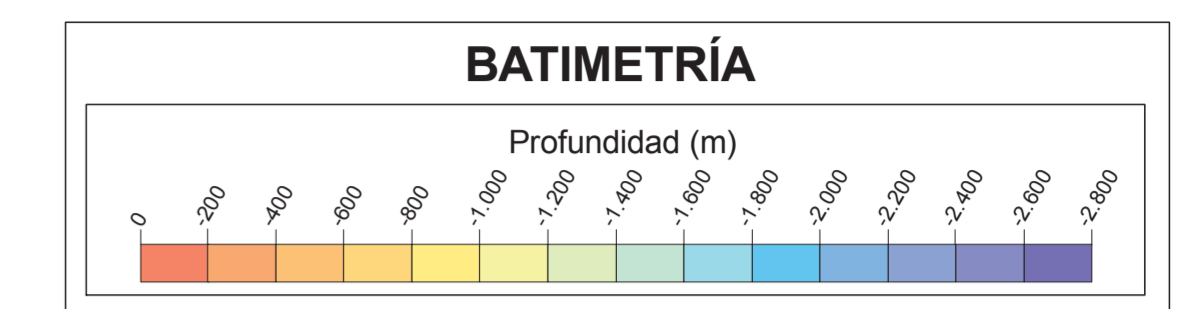
ESTUDIO DEL MARGEN CONTINENTAL ESPAÑOL GOLFO DE VERA - ESCARPE DE AL-MANSOUR GV-08

De longitud -001° 29' a -000° 53' y latitud 36° 29' a 36° 07'

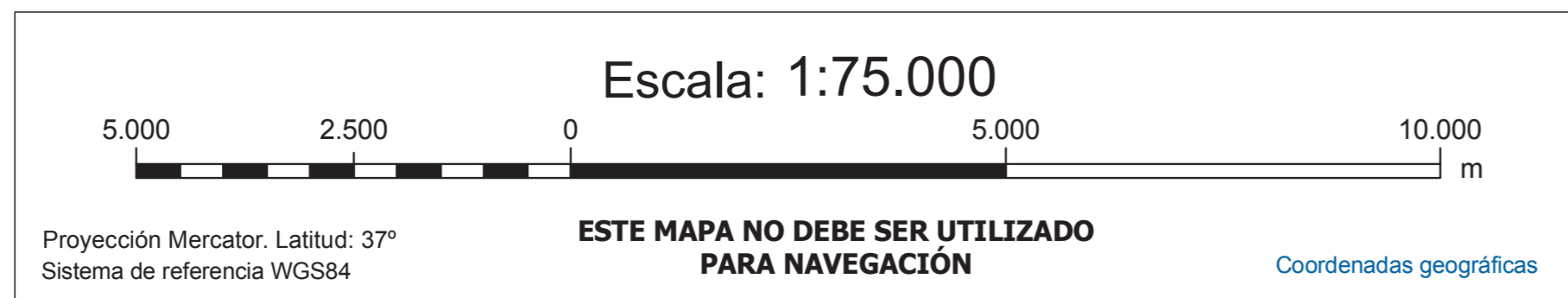


ESCARPE DE AL-MANSOUR **GV-08**

BATIMETRÍA - NATURALEZA - PENDIENTES



Editor:
© Ministerio de Agricultura, Alimentación y Medio Ambiente
Secretaría General Técnica. Centro de Publicaciones
Catálogo de Publicaciones de la Administración General del Estado:
<http://publicacionesoficiales.boe.es/>
NPO: 290-14-034-6
ISBN: 978-84-691-1375-8
ISBN: (obra completa) 978-84-491-0620-6
Depósito Legal: M-3815-2014
Prohibida la reproducción total o parcial



LEVANTAMIENTO DE DATOS
Toma de datos: Año 2006
Buque oceanográfico: Vizconde de Eza
Instrumentación: Ecosonda multihaz EM300
GPS/D, draga de sedimentos Shipeck y draga de roca.
Responsables de la adquisición de datos:
A. Muñoz (1), P. Jiménez (1), C. Alcalá (1), A. Torres (1), I. Otero (1)
(1) Tragsatec S.A.

TRATAMIENTO Y EDICIÓN
Tratamiento de datos:
A. Muñoz (1), E. Elvira (1), P. Jiménez (1)
Preparación y gestión de la cartografía:
L. Pascual (1), A. Muñoz (1), E. Elvira (1), C. León (1)
Edición de la cartografía:
J. Acosta (2), G. Ladreras (3), M. Canals (3), L. Pascual (1), A. Muñoz (1)
Financiada por AC VALORPLAT (CTM2011-14623-E)
Ministerio de Economía y Competitividad
(1) Tragsatec S.A.
(2) Instituto Español de Oceanografía
(3) Universitat de Barcelona

