

TELÉFONOS DE INTERÉS

- Ayuntamiento de Teruel: 978 61 99 00
- Oficina de Turismo de Teruel: 978 64 14 61

CAMINO NATURAL DEL RÍO GUADALAVIAR

PASEANDO BAJO LAS BUITRERAS

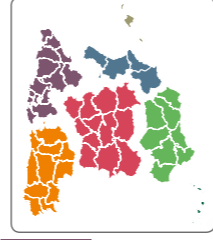
El Camino Natural del río Guadalaviar recorre el cañón de este río desde la antigua y pequeña aldea de San Blas, convertida hoy en uno de los barrios de Teruel, hasta el embalse del Arquillo unos cuatro kilómetros después. Es una ruta que atraviesa el sinuoso trayecto que el río ha esculpido entre las rocas, en una zona que cuenta con la presencia de águila real, alimoche y buitre leonado.



Desde 1993 el Programa de Caminos Naturales del Ministerio de Agricultura y Pesca, Alimentación y Medio Ambiente, tiene como objetivo la recuperación de antiguas infraestructuras que han caído en desuso: líneas de ferrocarril, vías pecuarias o caminos tradicionales, para el uso y disfrute del ciudadano.

Estas rutas nos acercan al medio rural para descubrir la biodiversidad y belleza de nuestro valioso patrimonio natural, y conocer los pueblos, monumentos, tradiciones y gentes que componen el singular paisaje cultural de nuestro territorio.

DL NPO



SECTOR NORESTE PENINSULAR

SECTOR NORESTE PENINSULAR CAMINO NATURAL RÍO GUADALAVIAR

1. El punto de partida de este Camino Natural se sitúa en las afueras de San Blas, justo antes de atravesar el puente de salida por la carretera A-1513. Sin cruzar el río, el recorrido callejea entre las últimas casas hasta llegar a una explanada donde hay un panel informativo junto a los restos de un antiguo molino. Un vado de piedras sobre el río permite cruzar a la otra orilla y acercarse hasta un manantial con dos caños, conocido como "La fuente de la señorita".
2. La ruta continúa remontando el río Guadalaviar por su margen izquierda hasta cruzar por una pasarela metálica a la otra orilla. Los buitres leonados sobrevuelan la encajonada ribera cuya arboleda está formada por grandes sauces, fresnos, majuelos y chopos, un tupido sotobosque de zarzamora, guillemos y rosales, y un denso carrizal que cubre el agua en algunas zonas.
3. Tras atravesar una pequeña explanada se llega a una escalinata rústica que facilita el acceso al bloque de piedra derrumbado sobre el río que hace las veces de mirador. Una vez salvado este gigantesco obstáculo, el camino desciende hasta el río. Poco más adelante, se debe sortear otro bloque de piedra mediante pasarelas para ascender a la cumbre de la margen derecha.
4. A continuación, surge otra escalinata ascendente que atraviesa un estrecho cañón cuyo lecho queda cubierto por el agua y que hace necesario caminar sobre la plataforma situada a media ladera, por encima del río.
5. Poco más adelante se presenta una bifurcación del camino donde es posible tomar dos rutas distintas. La primera continúa mediante una fuerte subida en zigzag hacia el borde del cañón, para llegar a una plataforma que permite penetrar en la garganta rocosa, donde todavía se conservan los restos de una pequeña presa de origen medieval. El tramo termina en una pradera más abierta, donde hay un espacio que no está cubierto por el agua.
6. La otra alternativa conduce hasta la llanura fluvial subiendo a través de una paramera. Desde aquí se contempla una panorámica de Teruel rodeado por laderas cubiertas por sabinas, y las llanuras de la cumbre con cultivos cerealistas. A la izquierda hay un mirador, y a la derecha una senda que bordea el cañón. El Camino Natural desciende hacia el río por una larga escalinata que lleva a una pradera donde coincide el trayecto que procede de la garganta y el de la paramera, y continúa por una sucesión de ocho puentes de madera.
7. Finalmente, la ruta llega hasta la presa del embalse del Arquillo de San Blas. Una escalinata, situada en la ladera izquierda, sube hacia la presa ofreciendo unas vistas privilegiadas de la estructura. El Camino Natural termina frente a unas excelentes vistas del embalse y del sabinar situado en la otra orilla, declarado Lugar de Importancia Comunitaria (LIC).


CIUDAD DE TERUEL, PATRIMONIO DE LA HUMANIDAD

Para completar la visita, es muy recomendable recorrer esta histórica y hermosa ciudad, declarada Patrimonio de la Humanidad por sus monumentos de estilo mudéjar, entre los que cabe destacar la Catedral de Santa María de Mediavilla, las Torres de El Salvador y San Martín y la Torre e Iglesia de San Pedro.


También son notables las muestras de arte neomudéjar, algunas tan elegantes como la portada meridional de la Catedral, la Plaza de Toros y la escalinata de acceso al Paseo del Óvalo. Además, se conservan abundantes elementos medievales como el aljibe de los subterráneos de la Plaza del Torico y los Torreones de la Bombardera, del Rincón, de Ambeles y de San Esteban, los Portales de la Andaquilla o de Daroca y de la Traición o de San Miguel, que forman parte de la muralla que rodeaba a la ciudad.

Teruel, asimismo, esconde tesoros modernistas como El Torico, La Madriña, la Casa Ferrán o la Casa Bayo, con sus miradores de forja, así como la Iglesia de San Salvador, situada en las afueras.

El camino de la ermita de Santa Bárbara permite disfrutar de las mejores vistas de la ciudad y su entorno.



Pasarela de madera para salvar el río



Crestón calizo en una ladera

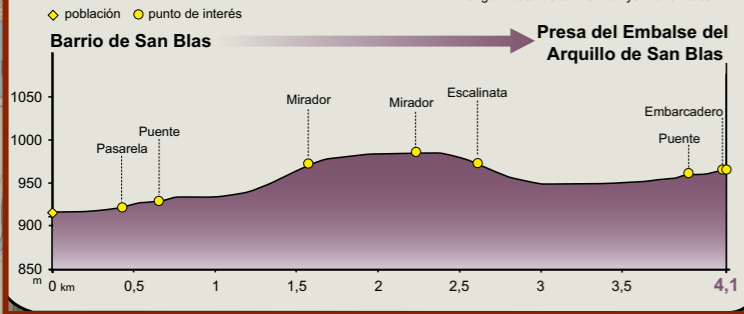


Pasarela sobre el cañón

MIDE

Severidad del medio natural	2		Desnivel subida	90 m
Orientación en el itinerario	2		Desnivel bajada	40 m
Dificultad en el desplazamiento	3		LONGITUD RUTA*	4,71 km
Cantidad de esfuerzo necesario	2		HORARIO	1 h 20 min

* Longitud total de la ruta incluyendo ramales



CAMINO NATURAL RÍO GUADALAVIAR

- Inicio de la ruta
- Fin de la ruta
- Fuente
- Pasarela
- Mirador
- Otros puntos de interés

SECTOR
NORESTE PENINSULAR



GOBIERNO DE ESPAÑA
MINISTERIO DE AGRICULTURA Y PESCA,
ALIMENTACIÓN Y MEDIO AMBIENTE