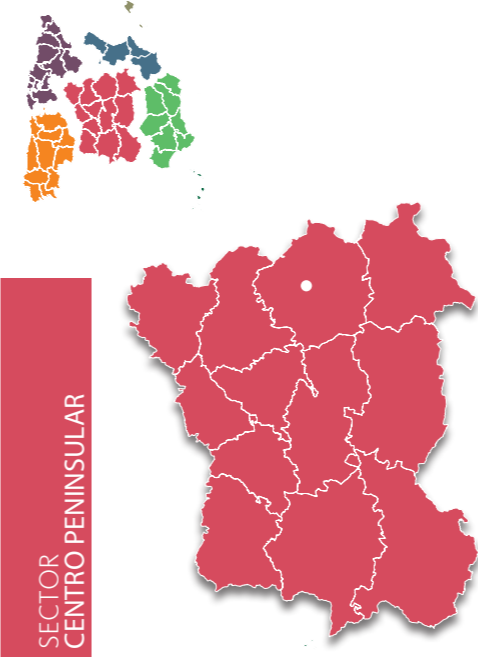


# CAMINO NATURAL DEL JÚCAR



Guía de **Caminos Naturales** de España



TELÉFONOS DE INTERÉS:	
• Parque Natural de la Serranía de Cuenca:	969 17 69 84
• Turismo de Cuenca:	969 24 10 51

Desde 1993 el Programa de Caminos Naturales del Ministerio de Agricultura, Pesca y Alimentación, tiene como objetivo la recuperación de antiguas infraestructuras que han caído en desuso: líneas de ferrocarril, vías pecuarias o caminos tradicionales, para el uso y disfrute del ciudadano.

Estas rutas nos acercan al medio rural para descubrir la biodiversidad y belleza de nuestro valioso patrimonio natural, y conocer los pueblos, monumentos, tradiciones y gentes que componen el singular paisaje cultural de nuestro territorio.

PI  
NPO

Te invitamos a recorrerlos y te ofrecemos las claves para disfrutar de este viaje. En este folleto encontrarás una breve descripción del Camino Natural del Júcar y la cartografía necesaria para realizar el recorrido, junto con recomendaciones para aprovechar al máximo esta experiencia. Sólo te pedimos una cosa: no olvides dejarlo todo como lo encontraste. La conservación de estos caminos es también tu responsabilidad.



**EL RÍO JÚCAR VA MODELANDO A TRAVÉS DE BELLAS VEGAS CUBIERTAS DE SERRANOS HASTA FÉRTILES VEGAS CUBIERTAS DE CULTIVOS.**

Además de los espectaculares paisajes de la Serranía de Cuenca o las hoces y meandros excavados por el río, el Camino Natural permite al viajero conocer la riqueza cultural y arquitectónica de la zona, con la monumental Villa de Alarcón (Bien de Interés Cultural en la categoría de Conjunto Histórico Artístico desde 1981) como principales referentes.


El río Júcar (Xúquer en valenciano), conocido por los romanos como Suco y por los árabes como Xuqr, es el compañero de viaje durante prácticamente todo el Camino Natural desde su nacimiento en el estrecho del Infierno, alejándose de su cauce solo ocasionalmente.

## SECTOR CENTRO PENINSULAR CAMINO NATURAL DEL JÚCAR

- 1. Etapa 1 Nacimiento del río Júcar - Tragacete:** Protagonista indiscutible de este Camino Natural es el río Júcar y, concretamente, el lugar que le ve nacer. Esta etapa permite disfrutar de parajes como el Estrecho del Infierno, el Estrecho de San Blas o la Cascada del Molino de la Chorrera, todos ellos en el corazón del Parque Natural de la Serranía de Cuenca.
  - 1.1. Ramal etapa 1 Tragacete - Nacimiento del río Júcar:** Ramal epa 1 Tragacete - Nacimiento del río Júcar: Nueva oportunidad para disfrutar del nacimiento del río Júcar con un ramal que da comienzo en Tragacete.
  - 2. Etapa 2 Tragacete - Huéllamo:** Esta etapa permite conocer los dos bellos pueblos conquenses principio y final de etapa. Excelentes pinares y un tramo por el Cordel de Huéllamo, donde desemboca el río Almagro en el río Júcar, harán las delicias del senderista.
  - 3. Etapa 3 Huéllamo - Área Recreativa Molino de Juan Romero:** Etapa donde sumergirse en los pinares típicamente representativos de la serranía de Cuenca. Aquí la fauna silvestre campa en libertad, en este entorno sabido de fuentes y manaderos, siendo el Área Recreativa de Juan Romero, broche final de etapa.
- 3.1. Ramal etapa 3 Área Recreativa Molino de Juan Romero - Área Recreativa Molino de Juan Romero:** Recorrido circular que comienza junto al río Júcar, en el Área Recreativa de Juan Romero, rodeando la Peña del Castellar y el Cerro del Noguerón.

- 4. Etapa 4 Uña - Villalba de la Sierra:** Esta etapa esconde y conecta multitud de escenarios, como los Miradores de Uña y de Villalba de la Sierra. Gran parte de la etapa avanza por la emblemática Ciudad Encantada, descubriendo sus figuras más desconocidas y solitarias.
- 5. Etapa 5 Villalba de la Sierra - Cuenca:** El camino avanza en paralelo al río Júcar disfrutando de sus ingenios hidráulicos y puentes como el de El Chantre para, finalmente, adentrarse en la hoz del Júcar.
- 6. Etapa 6 Cuenca - Villar de Olalla:** Corta etapa que recorre la monumental Cuenca vista desde la orilla del río Júcar, para después ascender hasta el Mirador de Cuenca en la Sierra del Bosque, viajando finalmente entre tierras de labor hasta Villar de Olalla.
- 7. Etapa 7 Villar de Olalla - La Parra de las Vegas:** La etapa se aleja completamente del río para adentrarse en las poblaciones de Villar de Olalla, Valdeganga de Cuenca y La Parra de las Vegas.
- 8. Etapa 8 La Parra de las Vegas - Villaverde y Pasaconso:** Esta etapa acompañada de cultivos en zonas llanas y pinares en zonas más escarpadas, vuelve a acercarse al cauce del río Júcar.
- 8.1. Ramal etapa 8 Conexión etapa 8 - Puente del Castellar:** Ramal que acerca al viajero al río Júcar, hasta las imponentes del puente de El Castellar, una monumental infraestructura del siglo XV.


- 9. Etapa 9 Villaverde y Pasaconso - Valverde de Júcar:** Esta etapa significa el encuentro del Camino Natural del Júcar con un elemento del paisaje que será una constante durante buena parte del recorrido: el embalse de Alarcón.
- 10. Etapa 10 Valverde de Júcar - Buenache de Alarcón:** Esta etapa supone la entrada del Camino Natural del Júcar en la comarca de la Manchuela conquense avanzando casi exclusivamente por caminos rurales entre campos de cultivos.
- 11. Etapa 11 Buenache de Alarcón - Alarcón:** De vuelta a las orillas del embalse de Alarcón, el Camino Natural va bordeándolo por un entorno esencialmente agrícola salpicado de algunas manchas de monte mediterráneo, encinares o pinares.
- 12. Etapa 12 Alarcón - El Picazo:** Este tramo remonta la hoz del Júcar en Alarcón para discurrir por páramos abiertos de bosque mediterráneo que se alternan con cultivos arbóreos y de cereal. La ruta vuelve a llevar a las cercanías del Júcar tras pasar sobre el canal del trasvase Tajo-Segura, siguiendo en compañía del río hasta casi el final de la ruta en El Picazo.
- 12.1. Ramal etapa 12 El Picazo - límite provincial Cuenca-Albacete:** Mediante este ramal, el Camino Natural del Júcar permite seguir conociendo la ribera del río en un entorno mayoritariamente agrícola, alcanzando el límite provincial entre Cuenca y Albacete.



Vistas del embalse de Alarcón desde el hito kilométrico 17 del Camino Natural

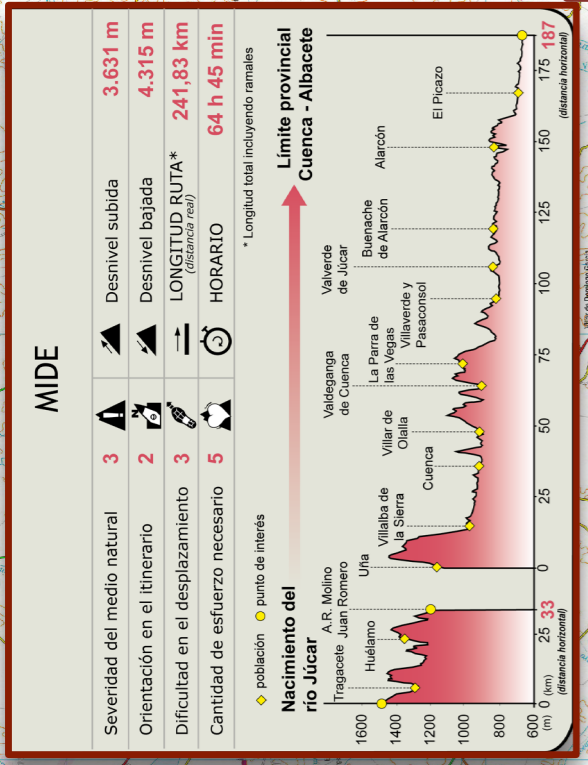
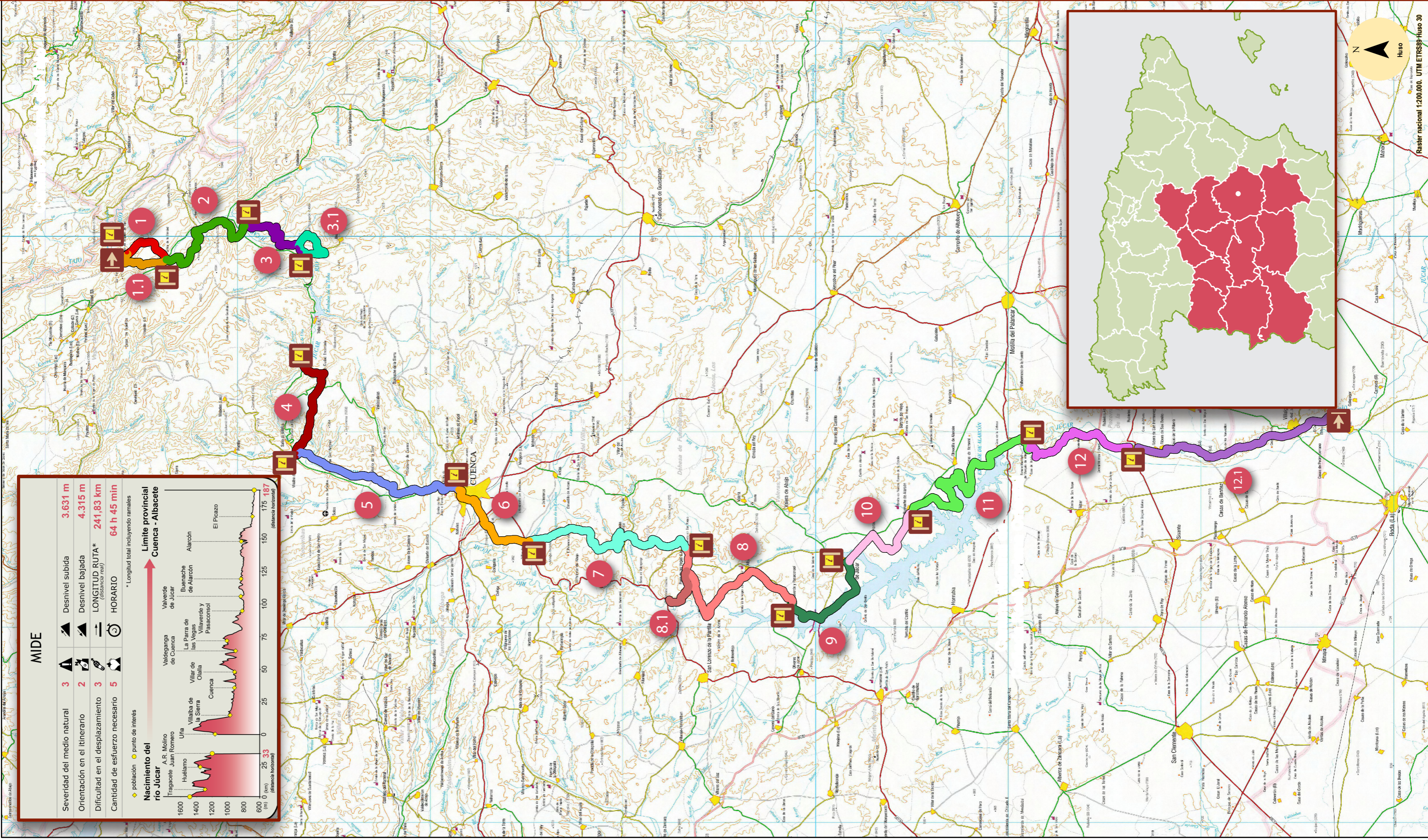


Río Almagro muestra su desembocadura en el río Júcar



Amanecer en Alarcón desde el mirador de la Torre de Armas





SECTOR CENTRO PENINSULAR



## CAMINO NATURAL DEL JÚCAR

- Inicio del camino
- Fin del camino
- Panel informativo