



TELÉFONOS DE INTERÉS:
• Turismo Encartaciones – Enkartzur : 94 680 02 26

NPO: 01

CAMINO NATURAL ATXURIAGA A GALLARTA



Guía de Caminos Naturales de España

SECTOR NORESTE PENINSULAR CAMINO NATURAL ATXURIAGA A GALLARTA

1. Este recorrido se inicia en el municipio de Galdames, pasado el polígono industrial de "La Aceña.", en la antigua estación alledaña al túnel de Villegas. En su primer tramo discurre entre robles, avellanos y sauces por una pista de grava. A los 700 m. la pista cruza el túnel de Malpeña y continúa hasta una zona de eucaliptos cercana a una casa.
2. El camino sigue por esta pista durante unos metros hasta llegar a unas viviendas, donde hay un cruce con la ruta GR-281. Después de girar a la derecha, se une a la carretera asfaltada por la que prosigue de nuevo hacia la derecha, hasta que, más adelante, encuentra un nuevo cruce.
3. La ruta continúa de frente, retomando la pista de grava entre pinos, robles, avellanos y sauces, dejando un gran eucaliptal a la derecha. Sigue por ella durante poco más de un kilómetro, hasta su encuentro con una pista forestal, donde retoma otra vez de frente la pista de grava.
4. Después de recorrer un par de kilómetros entre pinos y eucaliptos, y a los pocos metros de que el firme del camino pase a ser hormigonado, se encuentra a la derecha una pequeña fuente de agua potable, desde donde continúa hasta llegar a la carretera asfaltada que va a Muskiz.
5. Tras pasar junto a un asador y seguir de frente bajo eucaliptos, el camino cruza la carretera por una vía asfaltada y llega, un kilómetro después, al túnel del Sobaco, en cuya salida hay una fuente de agua potable. Una vez



Túnel de Malpeña

Desde 1993 el Programa de Caminos Naturales del Ministerio de Agricultura y Pesca, Alimentación y Medio Ambiente, tiene como objetivo la recuperación de antiguas infraestructuras que han caído en desuso: líneas de ferrocarril, vías pecuarias o caminos tradicionales, para el uso y disfrute del ciudadano.

Estas rutas nos acercan al medio rural para descubrir la biodiversidad y belleza de nuestro valioso patrimonio natural, y conocer los pueblos, monumentos, tradiciones y gentes que componen el singular paisaje cultural de nuestro territorio.

Te invitamos a recorrerlos y te ofrecemos las claves para disfrutar de este viaje. En este folleto encontrarás una breve descripción del Camino Natural de Atxuriaga a Gallarta y la cartografía necesaria para realizar el recorrido, junto con recomendaciones para aprovechar al máximo esta experiencia. Sólo te pedimos una cosa: no olvides dejarlo todo como lo encontraste. La conservación de estos caminos es también tu responsabilidad.



SECTOR NORESTE PENINSULAR

6. La ruta sigue en dirección este y pasa por un claro desde donde se puede ver el mar y la refinería de Somorrostro. El recorrido, marcado en rojo hasta el final del camino natural, llega a un área recreativa entre falsas acacias y pinos, atraviesa otro túnel y continúa hacia la carretera general, donde prosigue por el arcén.
7. Tras llegar al pueblo de Gallarta y discuirir entre sus edificios, este camino natural termina bajo unos chopos junto a un área de descanso, donde bien se podrá reparar fuerzas.

MUSEO DE LA MINERÍA DEL PAÍS VASCO

En Gallarta, lugar de nacimiento de Dolores Ibárruri, La Pasionaria, se encuentra el Museo de la Minería del País Vasco. Centro dedicado al estudio y difusión del conocimiento de la cultura y la historia de la minería del País Vasco y, especialmente, de la cuenca minera de Bizkaia, que ha dejado un rico legado en forma de edificios industriales y otras muestras constructivas distribuidas por toda la zona. Junto a Gallarta puede verse la gran corta de explotación de mineral de hierro que es, con sus 20 m. bajo el nivel del mar, la mina a cielo abierto situada a menor altitud de todo el País Vasco



Fuente de camino a la localidad de Muskiz

La comarca de las Encartaciones, Enkarterriak si se quiere pronunciar en euskera, tierra ya citada por Plinio hace dos mil años, por su riqueza en hierro y otros minerales, se encuentra enclavada en la franja sur de la provincia de Bizkaia, limitando con Araba, Cantabria y Castilla y León.

POR LA CUNA DE LA MINERÍA VASCA




EL PARQUE DE ATXURIAGA

Se localiza en el concejo de Galdames, junto al barrio Atxuriaga/La Aceña. Este enclave dista dos minutos a pie desde el principio del Camino Natural por lo que se recomienda la visita antes de comenzar la ruta.

El nombre del barrio en el que se encuentra, y del propio parque, proviene de la torre medieval que existió hasta principios de este siglo en los alrededores, pero que desapareció al comenzar la actividad minera.

Este área recreativa, de gran extensión, está ubicada sobre los terrenos ocupados anteriormente por la balsa y los restos de las minas Tardía y Berango. El parque permite disfrutar de una gran variedad de vegetación entre las que se puede encontrar varios ejemplares de roble americano, arce real, fresno, plantaciones de pino y eucalipto, entre otros.

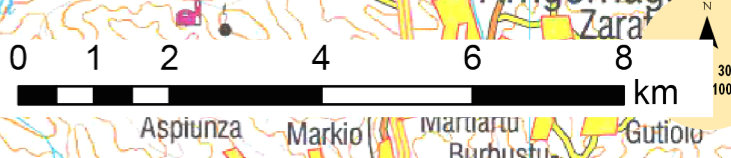
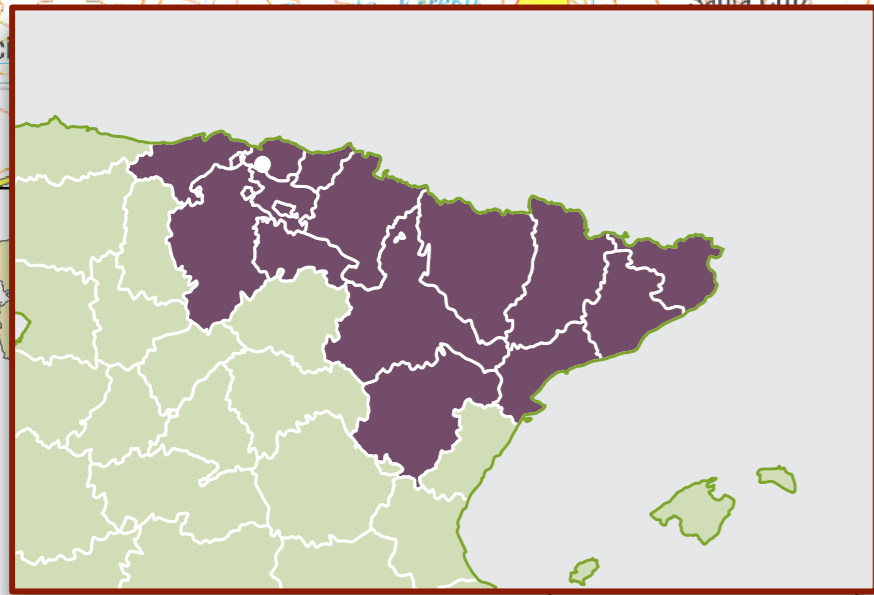
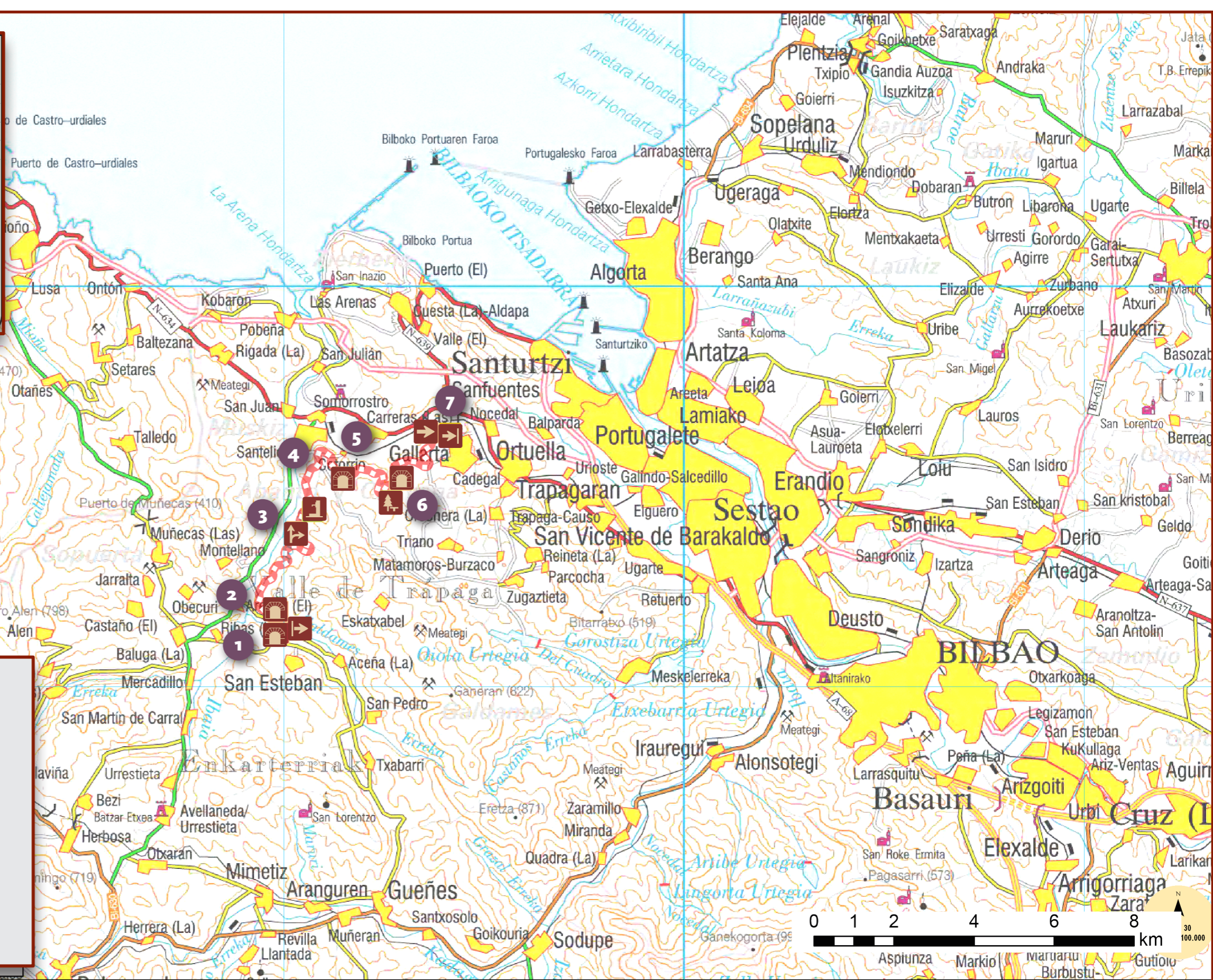
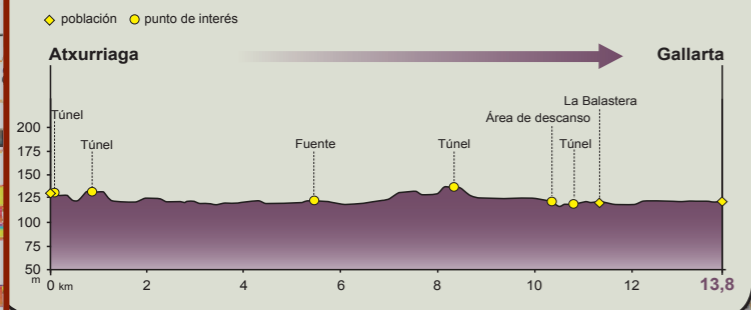
Este parque dispone de aparcamiento para vehículos motorizados, para bicicletas, un pequeño bar donde tomar un refrigerio, servicios destinados al uso público y un parque infantil. Además, el área está provista de bancos y mesas de madera donde los visitantes pueden degustar de una maravillosa barbacoa de elaboración propia ya que el parque posee también varias instalaciones para ello.



Cantiera en la localidad de Gallarta

MIDE

Severidad del medio natural	1		Desnivel subida	60 m
Orientación en el itinerario	1		Desnivel bajada	70 m
Dificultad en el desplazamiento	1		LONGITUD RUTA	13,8 km
Cantidad de esfuerzo necesario	2		HORARIO	2 h



SECTOR NORESTE PENINSULAR



CAMINO NATURAL ATXURIAGA A GALLARTA

- Inicio del camino
- Área de descanso
- Final del camino
- Paso
- Fuente
- Túnel
- Desvío