

DATOS DE LAS INDICACIONES GEOGRÁFICAS PROTEGIDAS (IGPs) DE VINOS

- VINOS DE LA TIERRA -

CAMPAÑA 2019/2020



GOBIERNO
DE ESPAÑA

MINISTERIO
DE AGRICULTURA, PESCA
Y ALIMENTACIÓN

Madrid, 2021



Aviso Legal: los contenidos de esta publicación podrán ser reutilizados, citando la fuente y la fecha, en su caso, de la última actualización.

Fuente:

Órganos de Control de las IGP y Comunidades Autónomas (*)

() Como podrá comprobarse en diversos puntos del informe, no se han recibido algunas de las informaciones solicitadas relativas a determinadas Indicaciones geográficas.*

Elaboración:

Subdirección General de Control de la Calidad Alimentaria y Laboratorios Agroalimentarios



MINISTERIO DE AGRICULTURA, PESCA Y ALIMENTACIÓN

Edita:

© Ministerio de Agricultura, Pesca y Alimentación
Secretaría General Técnica
Centro de Publicaciones

Catálogo de Publicaciones de la Administración General del Estado:

<https://cpage.mpr.gob.es/>

NIPO: 003191747

LOCALIZACIÓN GEOGRÁFICA.....	1
PRESENTACIÓN DE DATOS.....	4
1. Datos más relevantes de la campaña 2019/2020.....	5
CAMPAÑA VITIVINÍCOLA 2019/2020.....	8
1. Superficie apta y número de viticultores.....	9
2. Bodegas	11
3. Producción obtenida	13
4. Comercio total	15
5. Comercio total por tipos de vino	17
6. Comercio interior por tipos de vino	19
7. Comercio exterior por tipos de vino	21
8. Comercio exterior con países de la Unión Europea	23
9. Comercio exterior con países terceros	25
10. Valor económico (€)	27

LOCALIZACIÓN GEOGRÁFICA

SUPRA - AUTONÓMICAS	IGP	Ribera del Queiles
--------------------------------	------------	---------------------------

*Comprende territorios de Aragón y Navarra

ANDALUCÍA	IGP	Altiplano de Sierra Nevada
	IGP	Bailén¹
	IGP	Cádiz
	IGP	Córdoba
	IGP	Cumbres del Guadalfeo
	IGP	Desierto de Almería¹
	IGP	Laderas del Genil
	IGP	Laujar-Alpujarra
	IGP	Los Palacios¹
	IGP	Norte de Almería¹
	IGP	Ribera del Andarax
	IGP	Sierra Norte de Sevilla
	IGP	Sierra Sur de Jaén
	IGP	Sierras de las Estancias y los Filabres¹
	IGP	Torreperogil
IGP	Villaviciosa de Córdoba¹	

ARAGÓN	IGP	Bajo Aragón
	IGP	Ribera del Gállego-Cinco Villas
	IGP	Ribera del Jiloca
	IGP	Valdejalón
	IGP	Valle del Cinca

CANTABRIA	IGP	Costa de Cantabria
	IGP	Liébana

CASTILLA- LA MANCHA	IGP	Castilla
--------------------------------	------------	-----------------

(1) No presenta actividad significativa en la presente campaña.

CASTILLA Y LEÓN	IGP	Castilla y León
EXTREMADURA	IGP	Extremadura
GALICIA	IGP	Barbanza e Iria
	IGP	Betanzos
	IGP	Ribeiras do Morrazo
	IGP	Val do Miño-Ourense
ILLES BALEARS	IGP	Formentera
	IGP	Ibiza
	IGP	Illes Balears
	IGP	Isla de Menorca
	IGP	Mallorca
	IGP	Serra de Tramuntana-Costa Nord
LA RIOJA	IGP	Valles de Sadacia
MURCIA	IGP	Campo de Cartagena¹
	IGP	Murcia
NAVARRA	IGP	Tres Riberas
VALENCIA	IGP	Castelló

(1) No presenta actividad significativa en la presente campaña.

PRESENTACIÓN DE DATOS

1. Datos más relevantes de la campaña 2019/2020

En este documento se presentan los **datos estadísticos de la campaña 2019/2020** correspondientes a los vinos con Indicación Geográfica Protegida (vinos que tienen derecho al uso del término tradicional “Vino de la Tierra”), conforme a la información suministrada por las Comunidades Autónomas.

En la campaña 2019/2020 el número de IGPs ha sido de cuarenta y dos. En relación a los datos correspondientes a la campaña (1 de agosto de 2019 a 31 de julio de 2020) cabe reseñar:

- **Bodegas:** El número de bodegas implicadas alcanza la cifra total de 720, siendo 632 embotelladoras y 88 no embotelladoras. La IGP *Castilla* es la que cuenta con más bodegas, con 223, le siguen *Castilla y León* y *Extremadura* con 205 y 75 respectivamente.
- **Comercialización total de las IGPs:** La comercialización total de la campaña ha sido de 2.979.0875 hl, un 28,38% más respecto a la campaña anterior 2018/19, siendo las IGPs de *Castilla* (2.518.627 hl), *Castilla y León* (186.253 hl) y *Extremadura* (151.179 hl) las que más volumen han comercializado correspondiendo un 84,5%, un 6,3% y un 5,1% respectivamente del total. Según las declaraciones procedentes de los organismos de control de las IGPs, el comercio interior representa el 71% del volumen de vino total comercializado. Sin embargo, se debe tener en cuenta que parte de estas remesas podrían ser posteriormente exportadas. Las cifras se basan en las declaraciones procedentes de las bodegas sobre sus primeras ventas, existiendo otros operadores intermediarios en el mercado que pueden realizar actividades comerciales de exportación.
- **Comercialización total por tipos de vino:** Predomina el vino tinto (47,17%), seguido por el vino blanco (24,08%). El vino rosado representa el 6,91%.
- **Comercio interior por tipos de vino:** El vino tinto representa el 39,21% del volumen del comercio interior, seguido del vino blanco con el 23,79%. El vino rosado representa el 6,41%.
- **Comercio exterior por tipos de vino:** Destaca el vino tinto (67,03%), seguido del vino blanco (24,8%) y en tercer lugar se sitúa el vino rosado (8,16%).
- **Comercialización exterior por zonas económicas:** La Unión Europea constituye el destino principal del comercio exterior, con el 83,62%, situándose a continuación América (9,1%). “Asia” representa el 3,4%.
- **Comercialización exterior por países:** Alemania (24,63%) y Francia (23,26%) son los principales destinos, respecto a la comercialización exterior total.

Respecto de los países terceros, Rusia (2,17%) y China (1,77%) son los principales destinos sobre el total exterior.

- **Valor económico estimado en origen:** El valor económico estimado en bodega de la comercialización interior y exterior de los vinos IGP ha supuesto casi 248 millones de euros. En relación con este apartado, Castilla se sitúa a la cabeza con el 55,99% del total; seguida por Castilla y León (18,23%) y Extremadura (8,68%).

El resumen de la información más relevante recibida se expone a continuación:

1. Volumen de la comercialización total por tipos de vino		
Vino tinto	1.405.486 hl	47,17%
Vino blanco	717.537 hl	24,08%
Vino rosado	205.907 hl	6,91%
Vino de licor	34.061 hl	1,14%
Vino espumoso	0.295 hl	0,01%
Vino de aguja	1.160 hl	0,04%
Otros	615.429 hl	20,65%
Comercialización total	2.979.875 hl	100,00%

2. Volumen de la comercialización interior por tipos de vino		
Vino tinto	834.434 hl	39,21%
Vino blanco	506.247 hl	23,79%
Vino rosado	136.426 hl	6,41%
Vino de licor	34.053 hl	1,6%
Vino espumoso	288 hl	0,01%
Vino de aguja	1.094 hl	0,05%
Otros	615.356 hl	28,92%
Comercialización interior	2.127.898 hl (71% comercio total)	

3. Volumen de la comercialización exterior por tipos de vino		
Vino tinto	571.052 hl	67,03%
Vino blanco	211.290 hl	24,8%
Vino rosado	69.481 hl	8,16%
Vino de licor	8 hl	0%
Vino espumoso	7 hl	0%
Vino de aguja	66 hl	0,01%
Otros	73 hl	0,01%
Comercialización exterior	851.977 hl (29% del total)	

4. Volumen de la comercialización exterior - Zonas Económicas		
Unión Europea	712.402 hl	83,62%
América	77.497 hl	9,1%
Asia	29.000 hl	3,4%
Europa no U.E.	32.702 hl	3,84%
Resto	0.376 hl	0,04%

5. Volumen de la comercialización exterior por países		
Alemania	209.862 hl	24,63%
Francia	198.188 hl	23,26%
Portugal	91.047 hl	10,69%
Italia	63.659 hl	7,47%
Reino Unido	47.177 hl	5,54%
Holanda	28.163 hl	3,31%
Rusia	18.514 hl	2,17%
China	15.115 hl	1,77%
EE.UU.	10.445 hl	1,23%
Japón	10.334 hl	1,21%
Resto de Países	159.473 hl	18,72%

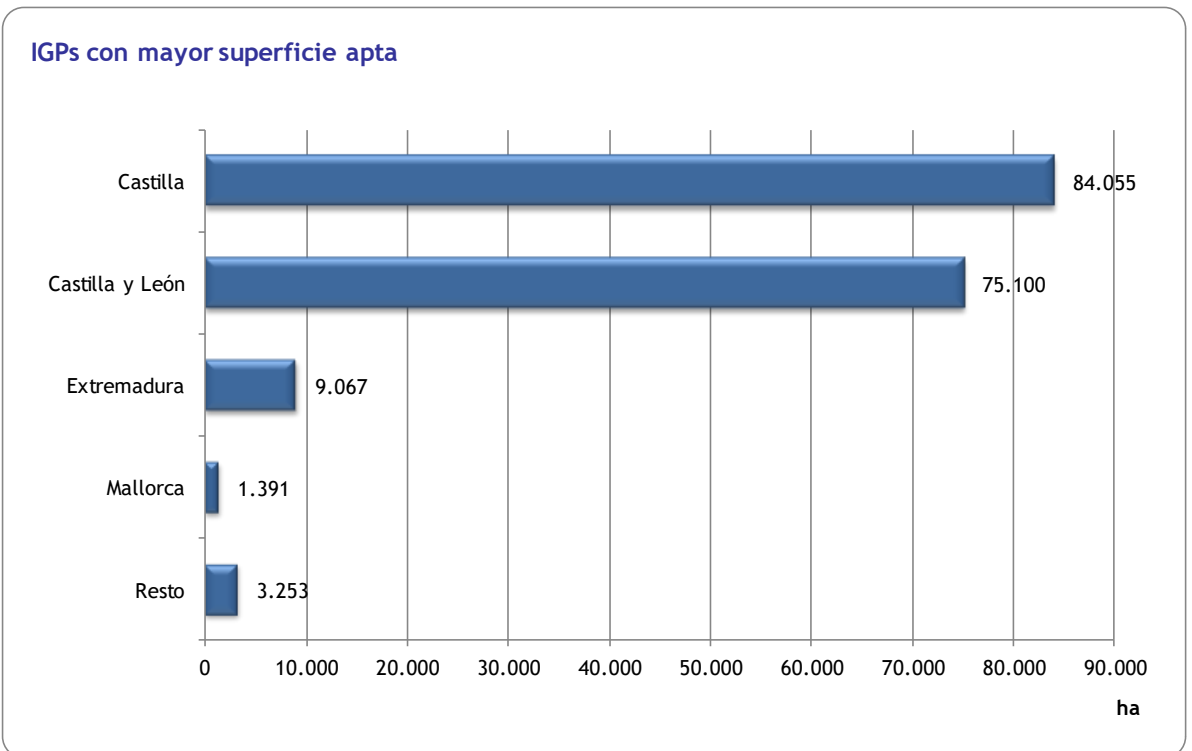
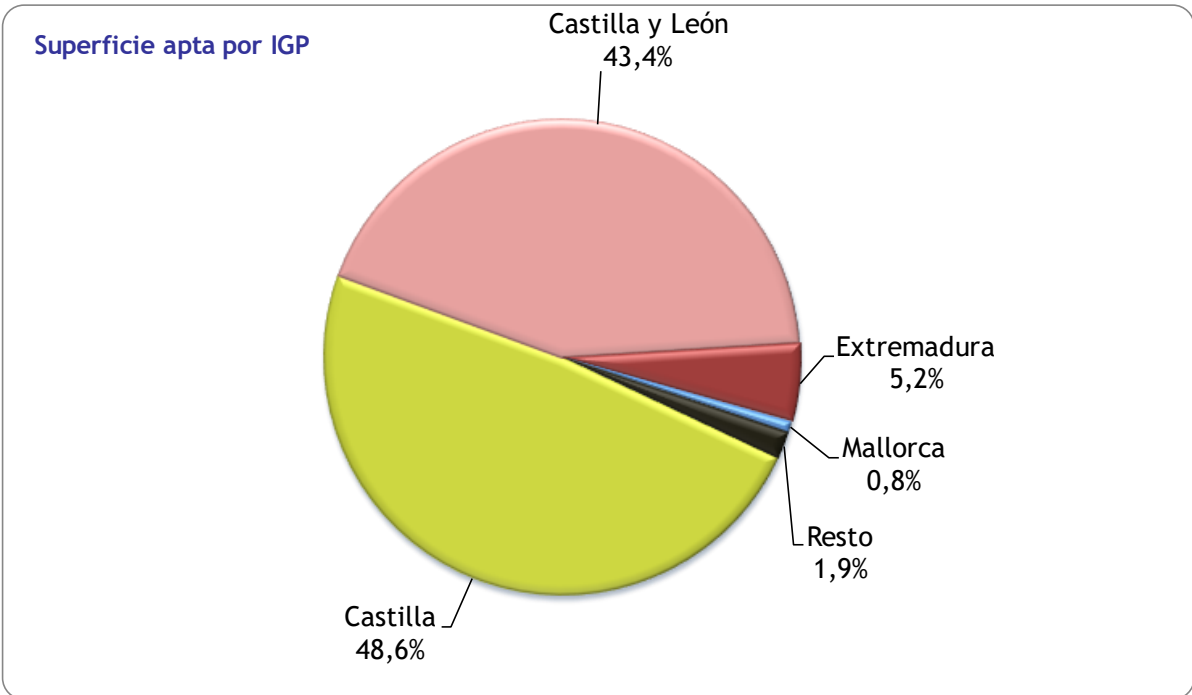
CAMPAÑA VITIVINÍCOLA 2019/2020

1. Superficie apta y número de viticultores

IGPs	Superficie no inscrita en DOP (ha)	Superficie también inscrita en DOP (ha)	Superficie apta al final de campaña (ha)	Número de viticultores
Altiplano de Sierra Nevada	33	41	74	12
Bailén (1)	-	-	-	-
Bajo Aragón	618	0	618	150
Barbanza e Iria	8	0	8	11
Betanzos	6	0	6	8
Cádiz	234	304	538	25
Campo de Cartagena (1)	-	-	-	-
Castelló	221	0	221	109
Castilla (2)	2.276	81.779	84.055	11.614
Castilla y León (2)	18.415	56.685	75.100	220
Córdoba	0	37	37	3
Costa de Cantabria	56	0	56	19
Cumbres del Guadalfeo	21	18	39	10
Desierto de Almería (1)	-	-	-	-
Extremadura (2)	5.513	3.554	9.067	1.278
Formentera	14	0	14	2
Ibiza	0	60	60	38
Illes Balears	154	0	154	46
Isla de Menorca	53	0	53	16
Laderas del Genil	29	47	76	2
Laujar-Alpujarra	49	0	49	14
Liébana	21	0	21	28
Los Palacios (1)	-	-	-	-
Mallorca	817	574	1.391	290
Murcia	327	24	351	26
Norte de Almería (1)	-	-	-	-
Ribeiras do Morrazo	6	0	6	18
Ribera del Andarax	8	0	8	1
Ribera del Gállego-Cinco Villas	101	0	101	36
Ribera del Jiloca	211	0	211	59
Ribera del Queiles	0	43	43	0
Serra de Tramuntana-Costa Nord	3	0	3	5
Sierra Norte de Sevilla	4	0	4	2
Sierra Sur de Jaén	25	0	25	15
Sierras de las Estancias y los Filabres (1)	-	-	-	-
Torreperogil	27	0	27	63
Tres Riberas	0	235	235	60
Val do Miño-Ourense	5	0	5	3
Valdejalón	110	0	110	1
Valle del Cinca	41	0	41	1
Valles de Sadacia	59	0	59	8
Villaviciosa de Córdoba (1)	-	-	-	-
TOTAL DE LOS DATOS RECIBIDOS	29.465	143.401	172.866	14.193

(1) Sin actividad en la campaña.

(2) Los criterios de las autoridades competentes de las IGPs Castilla, Castilla y León y Extremadura, de carácter regional, es que todas las parcelas inscritas en el registro vitivinícola de sus respectivas CCAA se consideran válidas para su IGP, así como todos los viticultores; sólo existe registro específico de bodegas. En las IGPs Castilla y Extremadura, se recoge estimación de la superficie y viticultores titulares cuya producción se ha destinado a IGP. En la IGP de Castilla y León son datos de la totalidad de superficie y viticultores de la región. La superficie de viñedo en España que está en territorio de alguna IGP, estima en 626.438 ha.

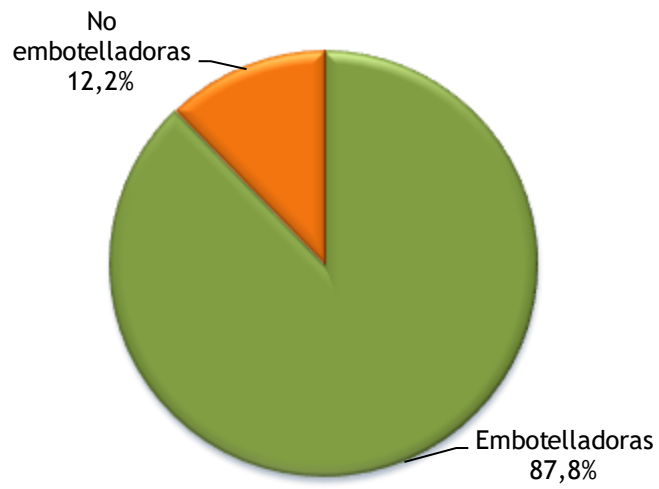


2. Bodegas

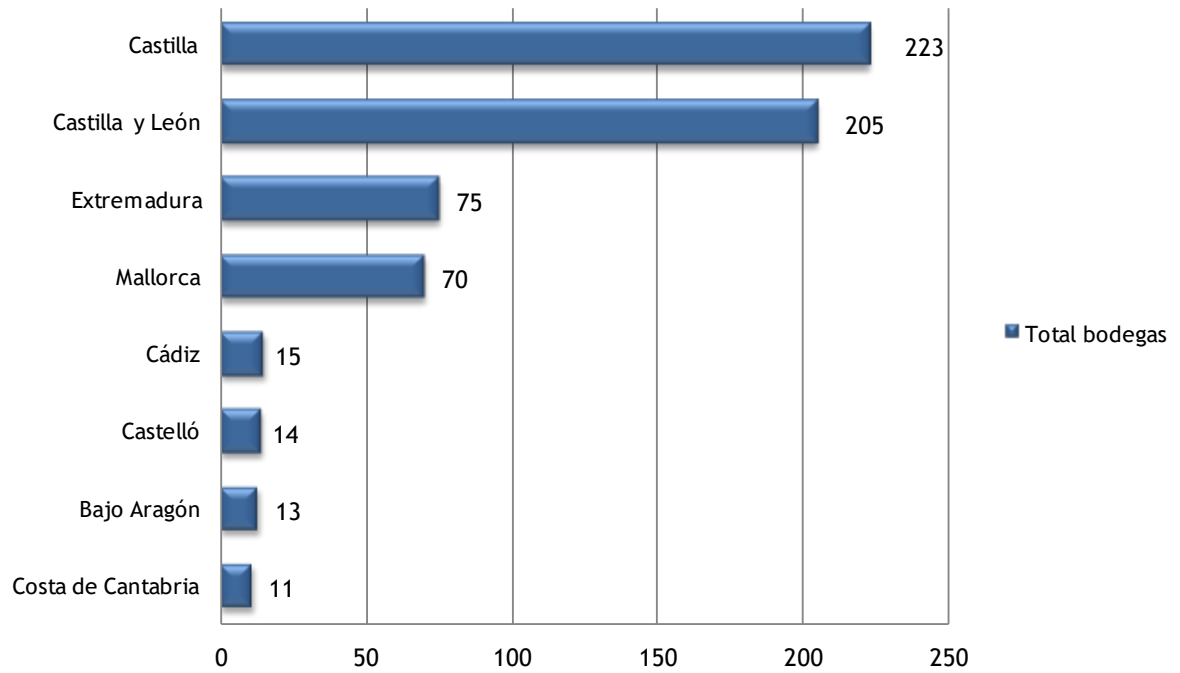
IGPs	BODEGAS		
	No embotelladoras	Embotelladoras	TOTAL
Altiplano de Sierra Nevada	1	6	7
Bailén (1)	-	-	-
Bajo Aragón	0	13	13
Barbanza e Iria	0	4	4
Betanzos	0	5	5
Cádiz	3	12	15
Campo de Cartagena (1)	-	-	-
Castelló	0	14	14
Castilla	61	162	223
Castilla y León	4	201	205
Córdoba	1	2	3
Costa de Cantabria	0	11	11
Cumbres del Guadalfeo	3	3	6
Desierto de Almería (1)	-	-	-
Extremadura	7	68	75
Formentera	0	2	2
Ibiza	0	4	4
Illes Balears	0	5	5
Isla de Menorca	0	9	9
Laderas del Genil	1	1	2
Laujar-Alpujarra	0	2	2
Liébana	0	6	6
Los Palacios (1)	-	-	-
Mallorca	0	70	70
Murcia	1	2	3
Norte de Almería (1)	-	-	-
Ribeiras do Morrazo	0	4	4
Ribera del Andarax	0	1	1
Ribera del Gállego-Cinco Villas	3	4	7
Ribera del Jiloca	0	2	2
Ribera del Queiles	0	2	2
Serra de Tramuntana-Costa Nord	0	5	5
Sierra Norte de Sevilla	1	1	2
Sierra Sur de Jaén	0	2	2
Sierras de las Estancias y los Filabres (1)	-	-	-
Torreperogil	0	1	1
Tres Riberas	2	2	4
Val do Miño-Ourense	0	3	3
Valdejalón	0	1	1
Valle del Cinca	0	1	1
Valles de Sadacia	0	1	1
Villaviciosa de Córdoba (1)	-	-	-
TOTAL DE LOS DATOS RECIBIDOS	88	632	720

(1) Sin actividad en la campaña.

Bodegas embotelladoras y no embotelladoras



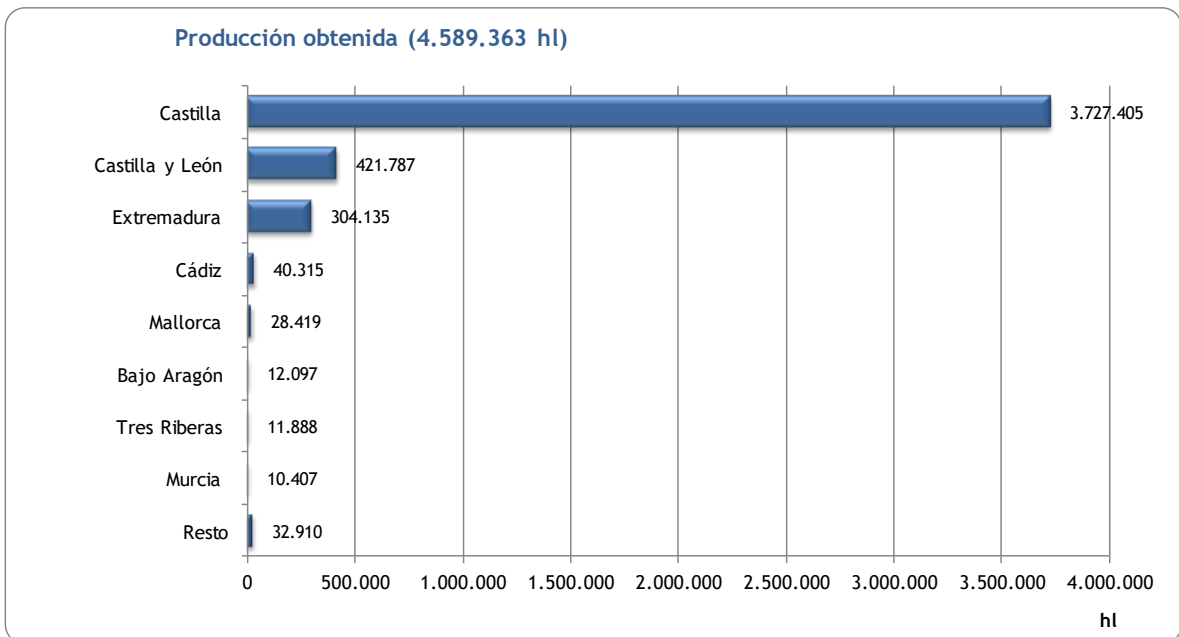
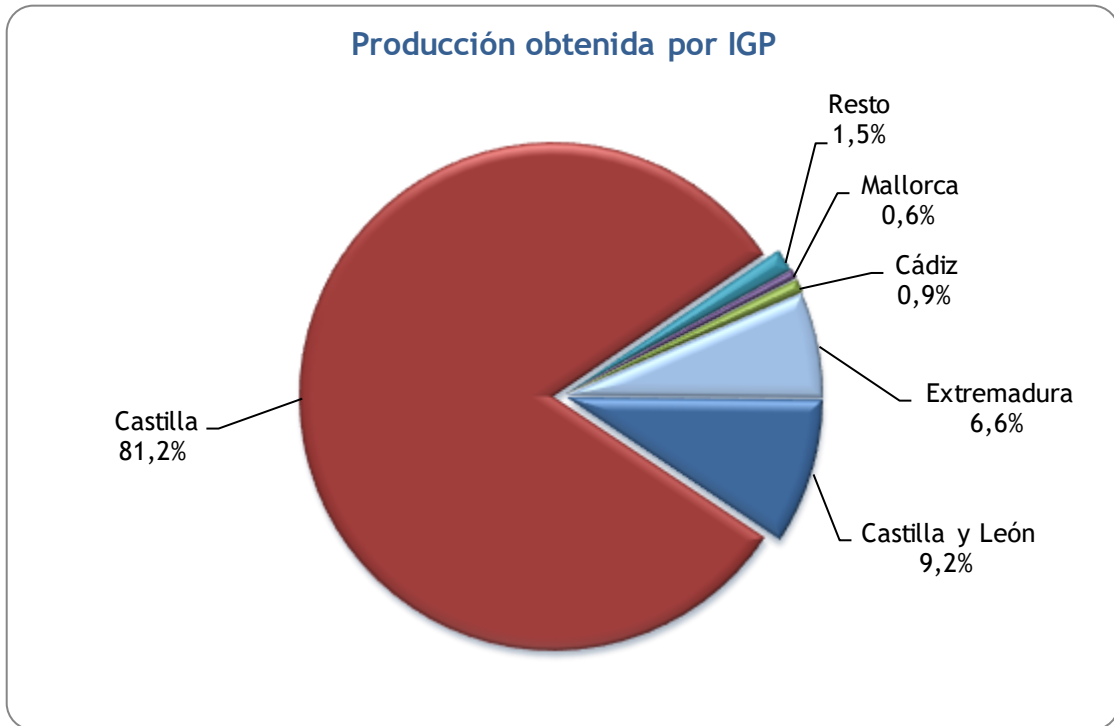
IGPs con mayor número de bodegas



3. Producción obtenida

IGPs	Producción obtenida (hl)
Altiplano de Sierra Nevada	1.046
Bailén (1)	-
Bajo Aragón	12.097
Barbanza e Iria	280
Betanzos	123
Cádiz	40.315
Campo de Cartagena (1)	-
Castelló	5.820
Castilla	3.727.405
Castilla y León	421.787
Córdoba	1.785
Costa de Cantabria	998
Cumbres del Guadalfeo	608
Desierto de Almería (1)	-
Extremadura	304.135
Formentera	195
Ibiza	1.518
Illes Balears	3.380
Isla de Menorca	1.426
Laderas del Genil	75
Laujar-Alpujarra	1.111
Liébana	250
Los Palacios (1)	-
Mallorca	28.419
Murcia	10.407
Norte de Almería (1)	-
Ribeiras do Morrazo	316
Ribera del Andarax	119
Ribera del Gállego-Cinco Villas	2.453
Ribera del Jiloca	1.978
Ribera del Queiles	2.128
Serra de Tramuntana-Costa Nord	10
Sierra Norte de Sevilla	48
Sierra Sur de Jaén	676
Sierras de las Estancias y los Filabres (1)	-
Torreperogil	948
Tres Riberas	11.888
Val do Miño-Ourense	292
Valdejalón	1.496
Valle del Cinca	3.446
Valles de Sadacia	385
Villaviciosa de Córdoba (1)	-
TOTAL DE LOS DATOS RECIBIDOS	4.589.363

(1) Sin actividad en la campaña.

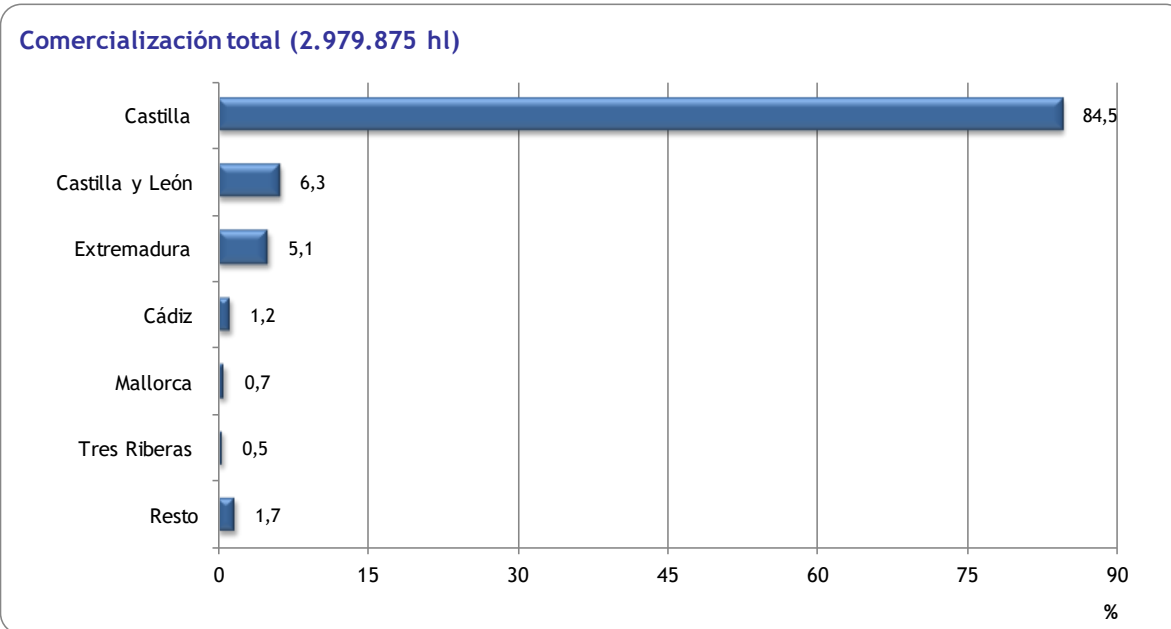
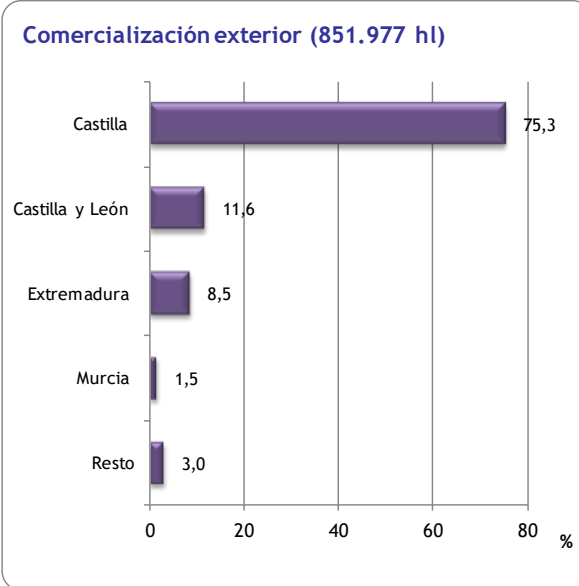
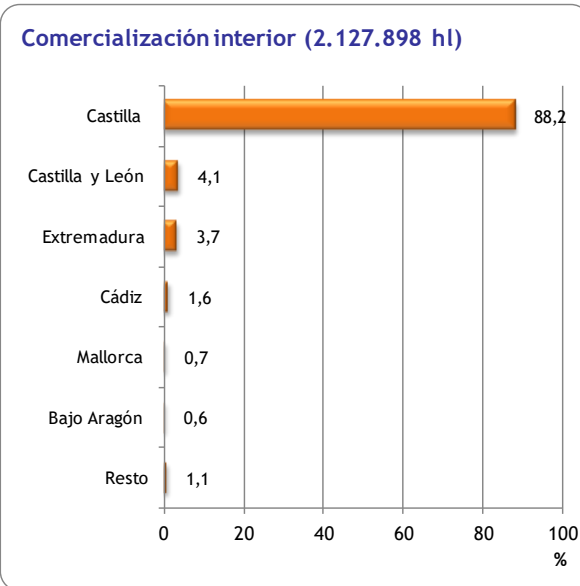
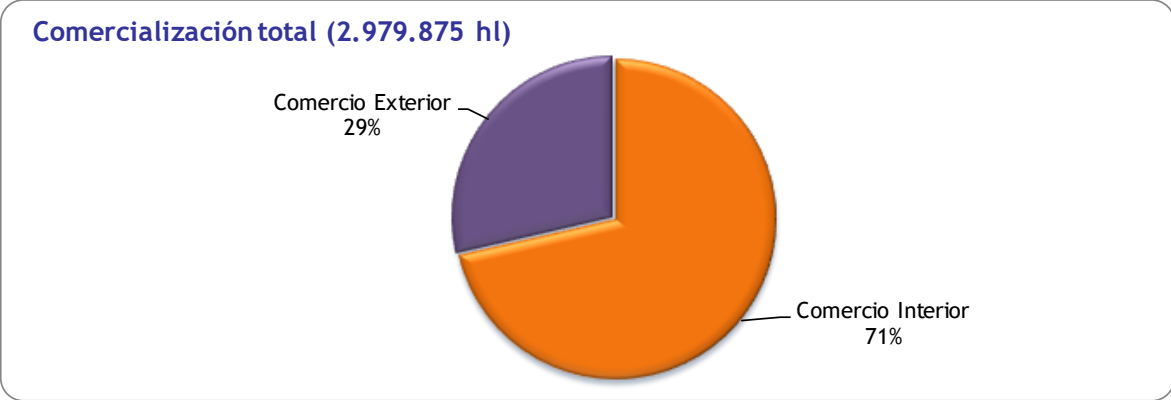


Nota: El tratamiento de los datos se ha realizado sobre la información recibida.

4. Comercio total

IGPs	COMERCIALIZACIÓN INTERIOR		COMERCIALIZACIÓN EXTERIOR		COMERCIALIZACIÓN TOTAL (hl)
	hl	% s/total	hl	% s/total	
Altiplano de Sierra Nevada	662	96	26	4	688
Bailén (1)	-	-	-	-	-
Bajo Aragón	12.028	88	1.611	12	13.639
Barbanza e Iria	162	47	180	53	342
Betanzos	47	100	0	0	47
Cádiz	34.073	92	2.938	8	37.011
Campo de Cartagena (1)	-	-	-	-	-
Castelló	6.465	99	48	1	6.513
Castilla	1.877.128	75	641.499	25	2.518.627
Castilla y León	87.062	47	99.191	53	186.253
Córdoba	525	81	122	19	647
Costa de Cantabria	998	100	0	0	998
Cumbres del Guadalfeo	619	94	43	6	662
Desierto de Almería (1)	-	-	-	-	-
Extremadura	78.656	52	72.523	48	151.179
Formentera	131	95	7	5	138
Ibiza	701	90	77	10	778
Illes Balears	894	34	1.717	66	2.611
Isla de Menorca	989	99	8	1	997
Laderas del Genil	135	59	92	41	227
Laujar-Alpujarra	1.396	100	3	0	1.399
Liébana	250	100	0	0	250
Los Palacios (1)	-	-	-	-	-
Mallorca	15.262	73	5.697	27	20.959
Murcia	256	2	12.989	98	13.245
Norte de Almería (1)	-	-	-	-	-
Ribeiras do Morrazo	233	100	0	0	233
Ribera del Andarax	7	22	25	78	32
Ribera del Gállego-Cinco Villas	1.337	97	46	3	1.383
Ribera del Jiloca	319	100	0	0	319
Ribera del Queiles	1.018	100	0	0	1.018
Serra de Tramuntana-Costa Nord	248	100	0	0	248
Sierra Norte de Sevilla	30	100	0	0	30
Sierra Sur de Jaén	243	100	0	0	243
Sierras de las Estancias y los Filabres (1)	-	-	-	-	-
Torreperogil	218	100	0	0	218
Tres Riberas	1.525	11	12.546	89	14.071
Val do Miño-Ourense	183	98	3	2	186
Valdejalón	1.212	70	508	30	1.720
Valle del Cinca	2.516	97	73	3	2.589
Valles de Sadacia	370	99	5	1	375
Villaviciosa de Córdoba (1)	-	-	-	-	-
TOTAL	2.127.898	71	851.977	29	2.979.875

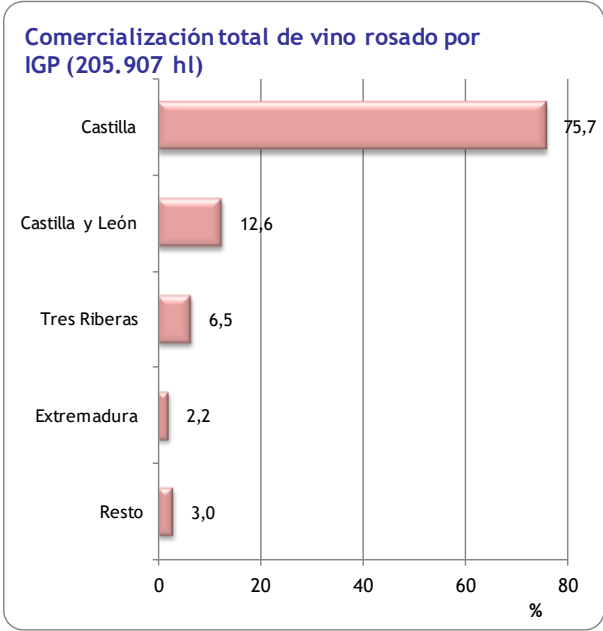
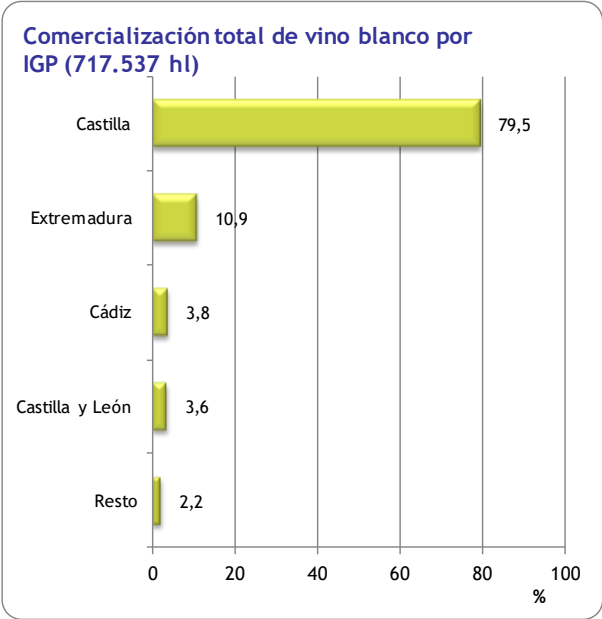
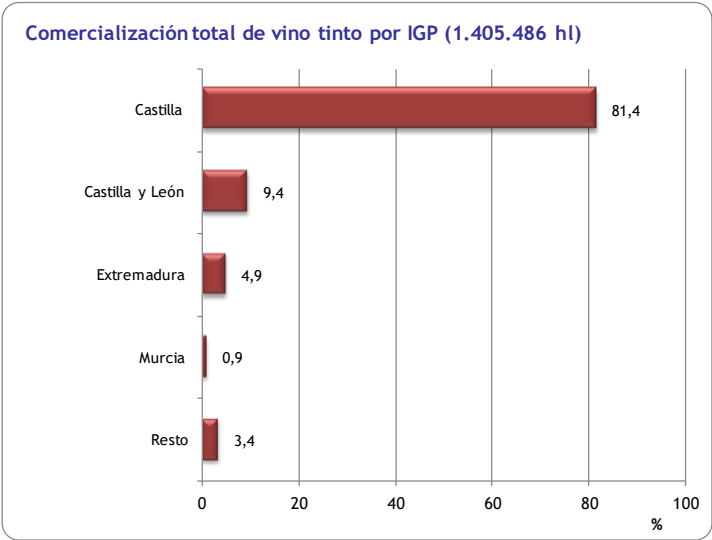
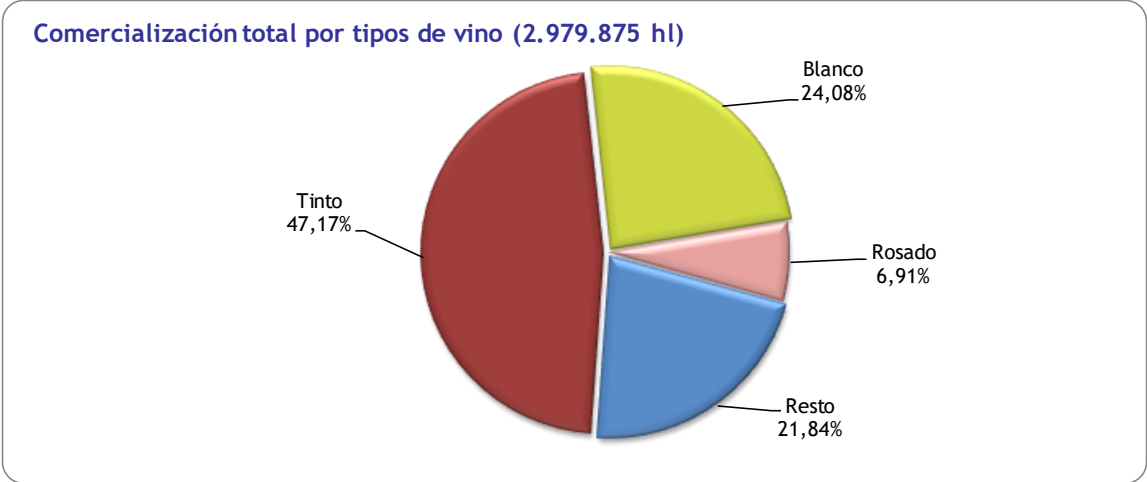
(1) Sin actividad en la campaña.



5. Comercio total por tipos de vino

IGPs	COMERCIO TOTAL POR TIPOS DE VINO (hl)										TOTAL (hl)
	Blanco	Rosado	Tinto	De licor Blancos	De licor Tintos y rosados	Espumoso Blancos	Espumoso Tintos y rosados	De aguja Blancos	De aguja Tintos y rosados	Otros	
Altiplano de Sierra Nevada	98	0	590	0	0	0	0	0	0	0	688
Bailén (1)	-	-	-	-	-	-	-	-	-	-	-
Bajo Aragón	1.890	1.552	10.197	0	0	0	0	0	0	0	13.639
Barbanza e Iria	338	0	4	0	0	0	0	0	0	0	342
Betanzos	40	0	7	0	0	0	0	0	0	0	47
Cádiz	27.329	79	9.562	0	0	41	0	0	0	0	37.011
Campo de Cartagena (1)	-	-	-	-	-	-	-	-	-	-	-
Castelló	1.139	565	4.655	0	0	80	75	0	0	0	6.513
Castilla	570.301	155.842	1.143.872	5.446	28.597	1	0	8	0	614.560	2.518.627
Castilla y León	25.925	25.864	132.337	0	8	98	0	1.148	4	869	186.253
Córdoba	0	2	645	0	0	0	0	0	0	0	647
Costa de Cantabria	998	0	0	0	0	0	0	0	0	0	998
Cumbres del Guadalfeo	77	226	359	0	0	0	0	0	0	0	662
Desierto de Almería (1)	-	-	-	-	-	-	-	-	-	-	-
Extremadura	78.043	4.542	68.594	0	0	0	0	0	0	0	151.179
Formentera	53	20	65	0	0	0	0	0	0	0	138
Ibiza	215	386	177	0	0	0	0	0	0	0	778
Illes Balears	310	0	2.301	0	0	0	0	0	0	0	2.611
Isla de Menorca	627	160	210	0	0	0	0	0	0	0	997
Laderas del Genil	69	23	135	0	0	0	0	0	0	0	227
Laujar-Alpujarra	286	11	1.102	0	0	0	0	0	0	0	1.399
Liébana	0	0	250	0	0	0	0	0	0	0	250
Los Palacios (1)	-	-	-	-	-	-	-	-	-	-	-
Mallorca	6.626	2.940	11.393	0	0	0	0	0	0	0	20.959
Murcia	0	19	13.226	0	0	0	0	0	0	0	13.245
Norte de Almería (1)	-	-	-	-	-	-	-	-	-	-	-
Ribeiras do Morrazo	196	0	37	0	0	0	0	0	0	0	233
Ribera del Andarax	0	1	31	0	0	0	0	0	0	0	32
Ribera del Gállego-Cinco Villas	81	50	1.252	0	0	0	0	0	0	0	1.383
Ribera del Jiloca	5	30	284	0	0	0	0	0	0	0	319
Ribera del Queiles	0	0	1.018	0	0	0	0	0	0	0	1.018
Serra de Tramuntana-Costa Nord	186	11	51	0	0	0	0	0	0	0	248
Sierra Norte de Sevilla	11	0	19	0	0	0	0	0	0	0	30
Sierra Sur de Jaén	62	3	178	0	0	0	0	0	0	0	243
Sierras de las Estancias y los Filabres (1)	-	-	-	-	-	-	-	-	-	-	-
Torreperogil	65	0	153	0	0	0	0	0	0	0	218
Tres Riberas	633	13.406	32	0	0	0	0	0	0	0	14.071
Val do Miño-Ourense	183	0	3	0	0	0	0	0	0	0	186
Valdejalón	401	175	1.134	10	0	0	0	0	0	0	1.720
Valle del Cinca	975	0	1.614	0	0	0	0	0	0	0	2.589
Valles de Sadacia	375	0	0	0	0	0	0	0	0	0	375
Villaviciosa de Córdoba (1)	-	-	-	-	-	-	-	-	-	-	-
TOTAL DE LOS DATOS RECIBIDOS	717.537	205.907	1.405.486	5.456	28.605	220	75	1.156	4	615.429	2.979.875

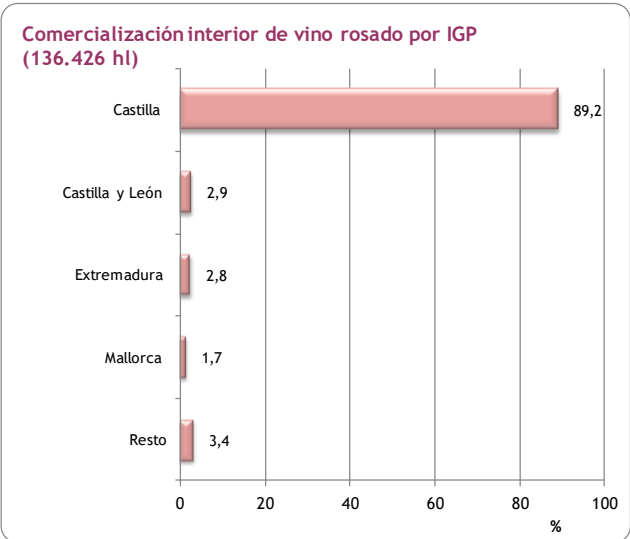
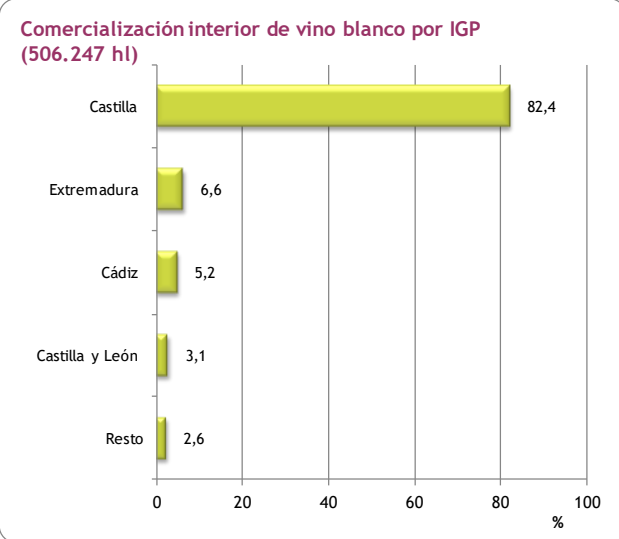
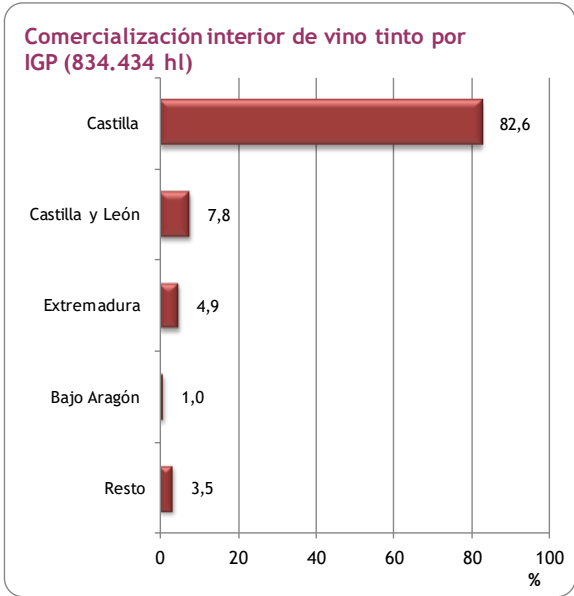
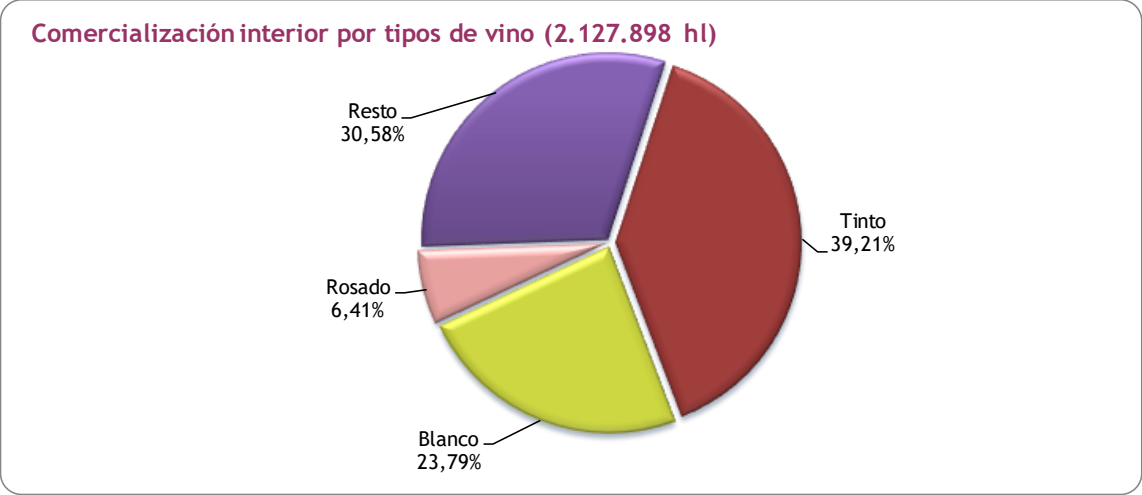
(1) Sin actividad en la campaña.



6. Comercio interior por tipos de vino

IGPs	COMERCIO INTERIOR POR TIPOS DE VINO (hl)										TOTAL (hl)
	Blanco	Rosado	Tinto	De licor Blancos	De licor Tintos y rosados	Espumoso Blancos	Espumoso Tintos y rosados	De aguja Blancos	De aguja Tintos y rosados	Otros	
Altiplano de Sierra Nevada	97	0	565	0	0	0	0	0	0	0	662
Bailén (1)	-	-	-	-	-	-	-	-	-	-	-
Bajo Aragón	1.804	1.552	8.672	0	0	0	0	0	0	0	12.028
Barbanza e Iria	158	0	4	0	0	0	0	0	0	0	162
Betanzos	40	0	7	0	0	0	0	0	0	0	47
Cádiz	26.374	73	7.585	0	0	41	0	0	0	0	34.073
Campo de Cartagena (1)	-	-	-	-	-	-	-	-	-	-	-
Castelló	1.120	560	4.630	0	0	80	75	0	0	0	6.465
Castilla	417.216	121.695	689.605	5.446	28.597	1	0	8	0	614.560	1.877.128
Castilla y León	15.707	3.979	65.403	0	0	91	0	1.082	4	796	87.062
Córdoba	0	2	523	0	0	0	0	0	0	0	525
Costa de Cantabria	998	0	0	0	0	0	0	0	0	0	998
Cumbres del Guadalfeo	74	226	319	0	0	0	0	0	0	0	619
Desierto de Almería (1)	-	-	-	-	-	-	-	-	-	-	-
Extremadura	33.553	3.824	41.279	0	0	0	0	0	0	0	78.656
Formentera	50	20	61	0	0	0	0	0	0	0	131
Ibiza	203	336	162	0	0	0	0	0	0	0	701
Illes Balears	174	0	720	0	0	0	0	0	0	0	894
Isla de Menorca	626	154	209	0	0	0	0	0	0	0	989
Laderas del Genil	65	20	50	0	0	0	0	0	0	0	135
Laujar-Alpujarra	286	10	1.100	0	0	0	0	0	0	0	1.396
Liébana	0	0	250	0	0	0	0	0	0	0	250
Los Palacios (1)	-	-	-	-	-	-	-	-	-	-	-
Mallorca	5.362	2.285	7.615	0	0	0	0	0	0	0	15.262
Murcia	0	6	250	0	0	0	0	0	0	0	256
Norte de Almería (1)	-	-	-	-	-	-	-	-	-	-	-
Ribeiras do Morrazo	196	0	37	0	0	0	0	0	0	0	233
Ribera del Andarax	0	1	6	0	0	0	0	0	0	0	7
Ribera del Gállego-Cinco Villas	75	50	1.212	0	0	0	0	0	0	0	1.337
Ribera del Jiloca	5	30	284	0	0	0	0	0	0	0	319
Ribera del Queiles	0	0	1.018	0	0	0	0	0	0	0	1.018
Serra de Tramuntana-Costa Nord	186	11	51	0	0	0	0	0	0	0	248
Sierra Norte de Sevilla	11	0	19	0	0	0	0	0	0	0	30
Sierra Sur de Jaén	62	3	178	0	0	0	0	0	0	0	243
Sierras de las Estancias y los Filabres (1)	-	-	-	-	-	-	-	-	-	-	-
Torreperogil	65	0	153	0	0	0	0	0	0	0	218
Tres Riberas	79	1.414	32	0	0	0	0	0	0	0	1.525
Val do Miño-Ourense	180	0	3	0	0	0	0	0	0	0	183
Valdejalón	152	175	875	10	0	0	0	0	0	0	1.212
Valle del Cinca	959	0	1.557	0	0	0	0	0	0	0	2.516
Valles de Sadacia	370	0	0	0	0	0	0	0	0	0	370
Villaviciosa de Córdoba (1)	-	-	-	-	-	-	-	-	-	-	-
TOTAL DE LOS DATOS RECIBIDOS	506.247	136.426	834.434	5.456	28.597	213	75	1.090	4	615.356	2.127.898

(1) Sin actividad en la campaña.

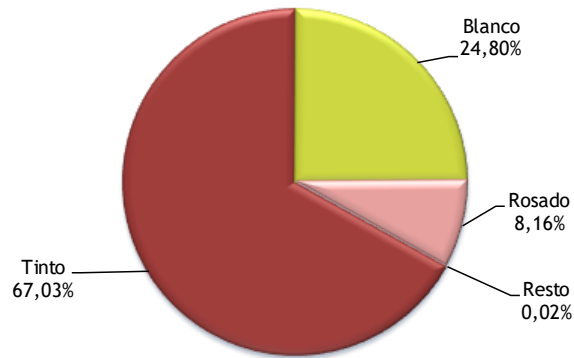


7. Comercio exterior por tipos de vino

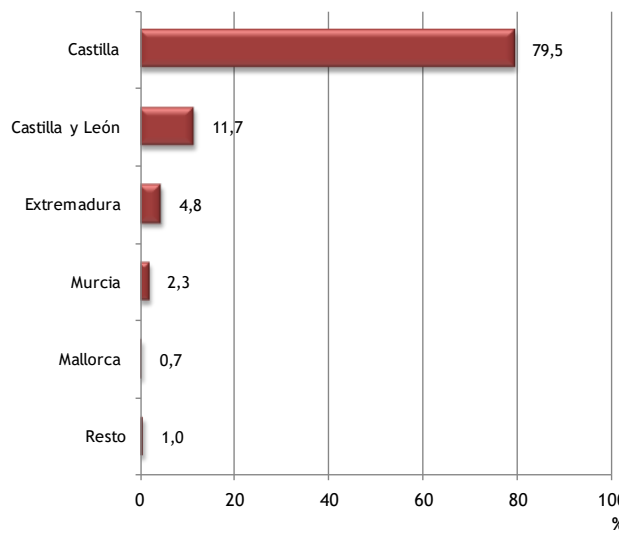
IGPs	COMERCIO EXTERIOR POR TIPOS DE VINOS (hl)										TOTAL (hl)
	Blanco	Rosado	Tinto	De licor Blancos	De licor Tintos y rosados	Espumoso Blancos	Espumoso Tintos y rosados	De aguja Blancos	De aguja Tintos y rosados	Otros	
Altiplano de Sierra Nevada	1	0	25	0	0	0	0	0	0	0	26
Bailén (1)	-	-	-	-	-	-	-	-	-	-	-
Bajo Aragón	86	0	1.525	0	0	0	0	0	0	0	1.611
Barbanza e Iria	180	0	0	0	0	0	0	0	0	0	180
Betanzos	0	0	0	0	0	0	0	0	0	0	0
Cádiz	955	6	1.977	0	0	0	0	0	0	0	2.938
Campo de Cartagena (1)	-	-	-	-	-	-	-	-	-	-	-
Castelló	19	5	25	0	0	0	0	0	0	0	48
Castilla	153.085	34.147	454.267	0	0	0	0	0	0	0	641.499
Castilla y León	10.218	21.885	66.934	0	8	7	0	66	0	73	99.191
Córdoba	0	0	122	0	0	0	0	0	0	0	122
Costa de Cantabria	0	0	0	0	0	0	0	0	0	0	0
Cumbres del Guadalfeo	3	0	40	0	0	0	0	0	0	0	43
Desierto de Almería (1)	-	-	-	-	-	-	-	-	-	-	-
Extremadura	44.490	718	27.315	0	0	0	0	0	0	0	72.523
Formentera	3	0	4	0	0	0	0	0	0	0	7
Ibiza	12	50	15	0	0	0	0	0	0	0	77
Illes Balears	136	0	1.581	0	0	0	0	0	0	0	1.717
Isla de Menorca	1	6	1	0	0	0	0	0	0	0	8
Laderas del Genil	4	3	85	0	0	0	0	0	0	0	92
Laujar-Alpujarra	0	1	2	0	0	0	0	0	0	0	3
Liébana	0	0	0	0	0	0	0	0	0	0	0
Los Palacios (1)	-	-	-	-	-	-	-	-	-	-	-
Mallorca	1.264	655	3.778	0	0	0	0	0	0	0	5.697
Murcia	0	13	12.976	0	0	0	0	0	0	0	12.989
Norte de Almería (1)	-	-	-	-	-	-	-	-	-	-	-
Ribeiras do Morrazo	0	0	0	0	0	0	0	0	0	0	0
Ribera del Andarax	0	0	25	0	0	0	0	0	0	0	25
Ribera del Gállego-Cinco Villas	6	0	40	0	0	0	0	0	0	0	46
Ribera del Jiloca	0	0	0	0	0	0	0	0	0	0	0
Ribera del Queiles	0	0	0	0	0	0	0	0	0	0	0
Serra de Tramuntana-Costa Nord	0	0	0	0	0	0	0	0	0	0	0
Sierra Norte de Sevilla	0	0	0	0	0	0	0	0	0	0	0
Sierra Sur de Jaén	0	0	0	0	0	0	0	0	0	0	0
Sierras de las Estancias y los Filabres (1)	-	-	-	-	-	-	-	-	-	-	-
Torreperogil	0	0	0	0	0	0	0	0	0	0	0
Tres Riberas	554	11.992	0	0	0	0	0	0	0	0	12.546
Val do Miño-Ourense	3	0	0	0	0	0	0	0	0	0	3
Valdejalón	249	0	259	0	0	0	0	0	0	0	508
Valle del Cinca	16	0	57	0	0	0	0	0	0	0	73
Valles de Sadacia	5	0	0	0	0	0	0	0	0	0	5
Villaviciosa de Córdoba (1)	-	-	-	-	-	-	-	-	-	-	-
TOTAL DE LOS DATOS RECIBIDOS	211.290	69.481	571.052	0	8	7	0	66	0	73	851.977

(1) Sin actividad en la campaña.

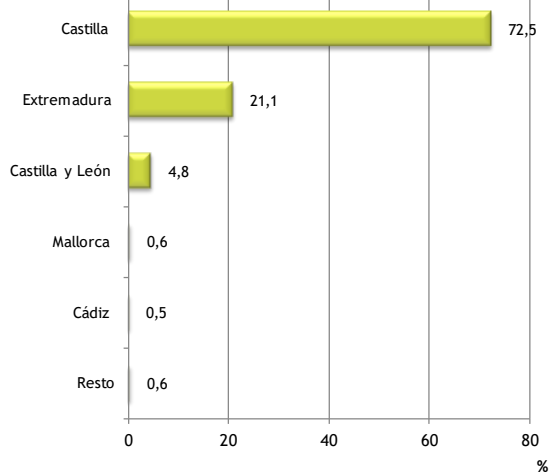
Comercio exterior por tipos de vino (851.977 hl)



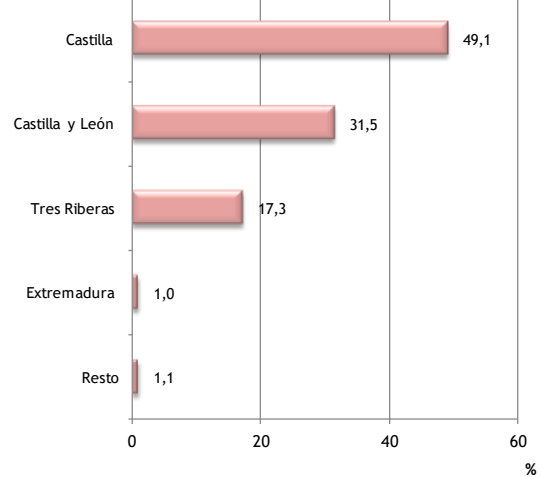
Comercio exterior de vino tinto por IGP (571.052 hl)



Comercio exterior de vino blanco por IGP (211.290 hl)



Comercio exterior de vino rosado por IGP (69.481 hl)

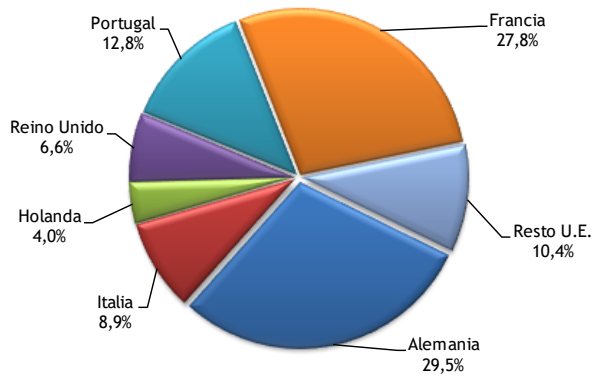


8. Comercio exterior con países de la Unión Europea

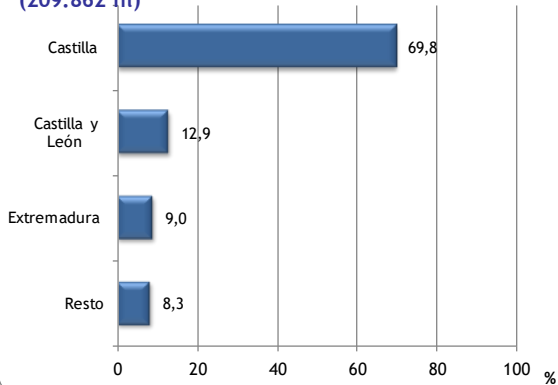
I.G.P.	Alemania	Austria	Bélgica	Bulgaria	Chipre	Croacia	Dinamarca	Eslovaquia	Eslovenia	Estonia	Finlandia	Francia	Grecia	Holanda	Hungría	Irlanda	Italia	Letonia	Lituania	Luxemburgo	Malta	Polonia	Portugal	Reino Unido	República Checa	Rumania	Suecia	TOTAL U.E.	
Altiplano de Sierra Nevada	0	0	0	0	0	0	4	0	0	0	0	0	0	0	0	0	0	0	0	0	0	0	0	0	0	0	0	0	4
Bailén (1)	-	-	-	-	-	-	-	-	-	-	-	-	-	-	-	-	-	-	-	-	-	-	-	-	-	-	-	-	-
Bajo Aragón	189	0	81	0	0	0	135	0	0	44	77	25	0	37	0	10	0	0	0	0	0	9	0	36	25	0	19	687	
Barbanza e Iria	5	0	5	0	0	0	0	0	0	0	0	4	0	18	0	37	0	0	0	0	0	0	0	11	0	0	0	12	92
Betanzos	0	0	0	0	0	0	0	0	0	0	0	0	0	0	0	0	0	0	0	0	0	0	0	0	0	0	0	0	0
Cádiz	616	0	72	0	0	0	1.011	4	0	9	9	10	0	57	8	0	1	3	0	0	0	29	2	589	0	0	37	2.457	
Campo de Cartagena (1)	-	-	-	-	-	-	-	-	-	-	-	-	-	-	-	-	-	-	-	-	-	-	-	-	-	-	-	-	-
Castelló	9	0	0	0	0	0	0	0	0	0	0	0	0	0	0	0	0	0	0	0	0	0	0	7	0	0	0	16	
Castilla	146.413	0	4.500	0	0	0	9.078	3.682	0	0	3.915	197.167	5	20.881	0	0	63.620	0	1.872	0	0	4.297	44.034	26.969	5.506	5.812	3.197	540.948	
Castilla y León	27.177	88	2.789	10	17	0	7.750	14	0	18	1.755	682	4	6.624	8	156	31	85	52	63	13	1.193	22	18.487	94	323	608	68.063	
Córdoba	0	0	0	0	0	0	0	1	0	0	0	0	0	1	0	0	0	0	0	0	0	0	0	0	0	0	0	2	
Costa de Cantabria	0	0	0	0	0	0	0	0	0	0	0	0	0	0	0	0	0	0	0	0	0	0	0	0	0	0	0	0	0
Cumbres del Guadafeo	43	0	0	0	0	0	0	0	0	0	0	0	0	0	0	0	0	0	0	0	0	0	0	0	0	0	0	0	43
Desierto de Almería (1)	-	-	-	-	-	-	-	-	-	-	-	-	-	-	-	-	-	-	-	-	-	-	-	-	-	-	-	-	-
Extremadura	18.840	16	148	0	70	0	85	86	0	3	88	292	0	461	37	1	0	196	339	6	206	212	46.985	993	235	10	10	69.319	
Formentera	0	0	0	0	0	0	0	0	0	0	0	0	0	0	0	0	0	0	0	0	0	0	0	0	0	0	0	0	0
Ibiza	9	0	0	0	0	0	0	0	0	0	0	0	0	3	0	0	0	0	0	0	0	0	0	0	0	0	0	0	12
Illes Balears	510	0	9	0	439	0	263	0	0	0	0	0	0	1	0	4	0	0	0	0	0	0	0	3	13	0	68	1.310	
Isla de Menorca	0	0	0	0	0	0	3	0	0	0	0	0	0	0	0	0	0	0	0	0	0	0	0	0	0	0	0	0	3
Laderas del Genil	6	0	0	0	0	0	39	0	0	0	0	0	0	41	0	0	0	0	0	0	0	0	0	0	0	0	0	0	86
Laujar-Alpujarra	0	0	0	0	0	0	0	3	0	0	0	0	0	0	0	0	0	0	0	0	0	0	0	0	0	0	0	0	3
Liébana	0	0	0	0	0	0	0	0	0	0	0	0	0	0	0	0	0	0	0	0	0	0	0	0	0	0	0	0	0
Los Palacios (1)	-	-	-	-	-	-	-	-	-	-	-	-	-	-	-	-	-	-	-	-	-	-	-	-	-	-	-	-	-
Mallorca	3.431	9	51	82	245	0	138	0	0	33	0	0	0	35	0	9	0	0	0	0	32	0	1	4	26	3	0	115	4.214
Murcia	99	4	24	0	0	0	144	1	0	0	518	8	0	4	1	0	7	0	0	0	0	0	0	1	1	0	11.584	12.396	
Norte de Almería (1)	-	-	-	-	-	-	-	-	-	-	-	-	-	-	-	-	-	-	-	-	-	-	-	-	-	-	-	-	-
Ribeiras do Morrazo	0	0	0	0	0	0	0	0	0	0	0	0	0	0	0	0	0	0	0	0	0	0	0	0	0	0	0	0	0
Ribera del Andarax	25	0	0	0	0	0	0	0	0	0	0	0	0	0	0	0	0	0	0	0	0	0	0	0	0	0	0	0	25
Ribera del Gállego-Cinco Villas	0	0	5	0	0	0	0	0	0	0	0	0	0	0	0	0	0	0	0	0	4	0	0	0	0	0	0	0	9
Ribera del Jiloca	0	0	0	0	0	0	0	0	0	0	0	0	0	0	0	0	0	0	0	0	0	0	0	0	0	0	0	0	0
Ribera del Queiles	0	0	0	0	0	0	0	0	0	0	0	0	0	0	0	0	0	0	0	0	0	0	0	0	0	0	0	0	0
Serra de Tramuntana-Costa Nord	0	0	0	0	0	0	0	0	0	0	0	0	0	0	0	0	0	0	0	0	0	0	0	0	0	0	0	0	0
Sierra Norte de Sevilla	0	0	0	0	0	0	0	0	0	0	0	0	0	0	0	0	0	0	0	0	0	0	0	0	0	0	0	0	0
Sierra Sur de Jaén	0	0	0	0	0	0	0	0	0	0	0	0	0	0	0	0	0	0	0	0	0	0	0	0	0	0	0	0	0
Sierras de las Estancias y los Filabres (1)	-	-	-	-	-	-	-	-	-	-	-	-	-	-	-	-	-	-	-	-	-	-	-	-	-	-	-	-	-
Torreperogil	0	0	0	0	0	0	0	0	0	0	0	0	0	0	0	0	0	0	0	0	0	0	0	0	0	0	0	0	0
Tres Riberas	12.449	2	0	0	0	0	0	0	0	0	0	0	0	0	0	0	0	0	0	0	0	0	0	31	0	0	0	0	12.482
Val do Miño-Ourense	0	0	0	0	0	0	0	0	0	0	0	0	0	0	0	0	0	0	0	0	0	0	0	0	0	0	0	0	0
Valdejalón	20	0	64	1	0	0	45	0	0	8	0	0	0	0	0	16	0	0	5	0	0	14	0	20	0	0	0	193	
Valle del Cinca	21	0	0	0	0	0	0	0	0	0	0	0	0	0	0	0	0	0	0	0	0	9	0	4	0	0	0	34	
Valles de Sadacia	0	0	0	0	0	0	4	0	0	0	0	0	0	0	0	0	0	0	0	0	0	0	0	0	0	0	0	4	
Villaviciosa de Córdoba(1)	-	-	-	-	-	-	-	-	-	-	-	-	-	-	-	-	-	-	-	-	-	-	-	-	-	-	-	-	-
TOTAL U.E.	209.862	119	7.748	93	771	0	18.699	3.791	0	115	6.362	198.188	9	28.163	54	233	63.659	284	2.272	101	219	5.764	91.047	47.177	5.877	6.145	15.650	712.402	

(1) Sin actividad en la campaña.

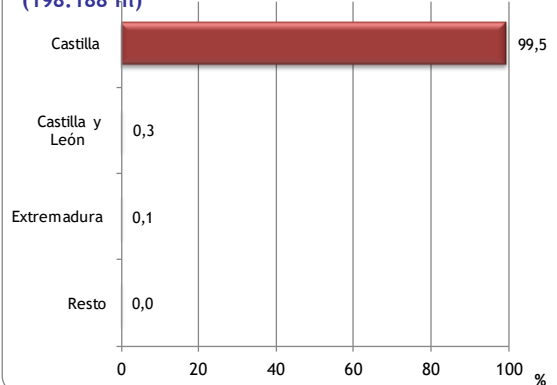
Comercio exterior con países de la Unión Europea por IGP (712.402 hl)



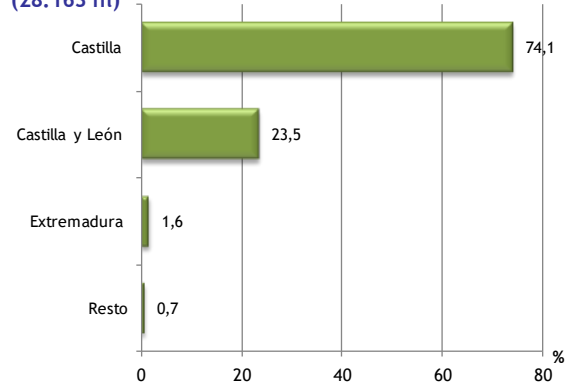
Comercio exterior con Alemania por IGP (209.862 hl)



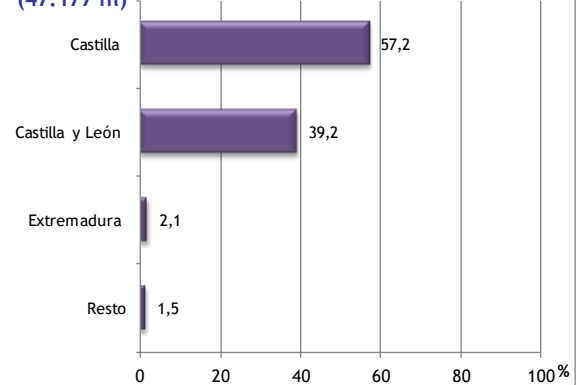
Comercio exterior con Francia por IGP (198.188 hl)



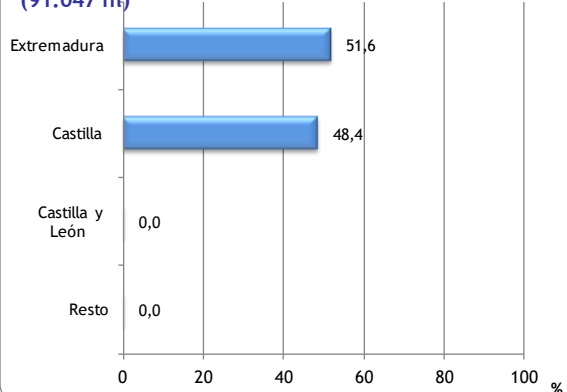
Comercio exterior con Holanda por IGP (28.163 hl)



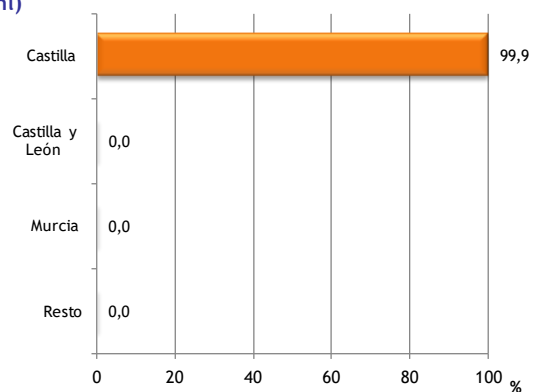
Comercio exterior con Reino Unido por IGP (47.177 hl)



Comercio exterior con Portugal por IGP (91.047 hl)



Comercio exterior con Italia por IGP (63.659 hl)

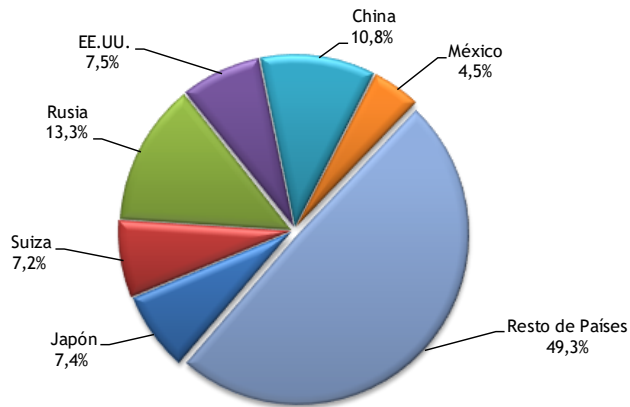


9. Comercio exterior con países terceros

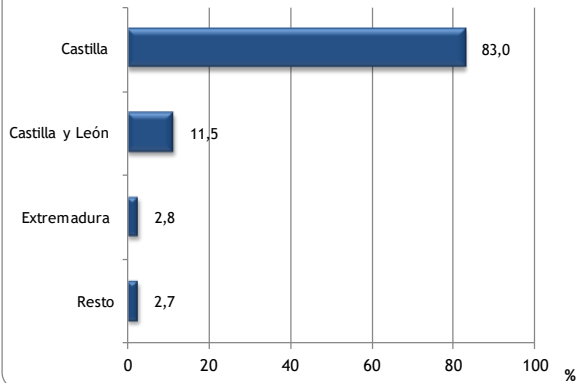
I.G.P.	Noruega	Suiza	Rusia	Resto Europa no U.E.	TOTAL Europa no U.E.	Argentina	Brasil	Canadá	Colombia	EE.UU.	México	Venezuela	Resto América	TOTAL América	Corea	China	India	Japón	Resto Asia	TOTAL Asia	Australia	Resto Oceanía	TOTAL Oceanía	Otros	TOTAL NO U.E.	
Altiplano de Sierra Nevada	0	0	0	0	0	0	0	0	0	0	0	0	0	0	0	0	0	22	0	22	0	0	0	0	22	
Bailén (1)	-	-	-	-	-	-	-	-	-	-	-	-	-	-	-	-	-	-	-	-	-	-	-	-	-	-
Bajo Aragón	179	131	90	38	438	0	7	0	0	53	0	0	0	60	87	231	0	73	12	403	0	23	23	0	924	
Barbanza e Iria	0	0	0	0	0	0	0	11	0	68	0	0	0	79	0	0	0	9	0	9	0	0	0	0	88	
Betanzos	0	0	0	0	0	0	0	0	0	0	0	0	0	0	0	0	0	0	0	0	0	0	0	0	0	
Cádiz	14	87	9	3	113	0	0	6	0	218	5	0	6	235	2	4	0	52	37	95	11	8	19	19	481	
Campo de Cartagena (1)	-	-	-	-	-	-	-	-	-	-	-	-	-	-	-	-	-	-	-	-	-	-	-	-	-	
Castelló	0	0	0	0	0	0	0	0	0	32	0	0	0	32	0	0	0	0	0	0	0	0	0	0	32	
Castilla	0	3.173	17.134	2.582	22.889	0	0	4.779	0	5.190	1.351	0	43.864	55.184	1.844	12.543	0	8.091	0	22.478	0	0	0	0	100.551	
Castilla y León	1.001	4.667	301	266	6.235	2	5.515	815	286	4.094	4.778	3	4.683	20.176	159	1.734	0	1.531	995	4.419	136	44	180	118	31.128	
Córdoba	0	0	0	0	0	0	0	0	0	0	0	0	0	0	0	120	0	0	0	120	0	0	0	0	120	
Costa de Cantabria	0	0	0	0	0	0	0	0	0	0	0	0	0	0	0	0	0	0	0	0	0	0	0	0	0	
Cumbres del Guadafeo	0	0	0	0	0	0	0	0	0	0	0	0	0	0	0	0	0	0	0	0	0	0	0	0	0	
Desierto de Almería (1)	-	-	-	-	-	-	-	-	-	-	-	-	-	-	-	-	-	-	-	-	-	-	-	-	-	
Extremadura	0	683	699	2	1.384	0	0	5	0	322	147	0	127	601	127	423	80	510	68	1.208	0	6	6	5	3.204	
Formentera	0	7	0	0	7	0	0	0	0	0	0	0	0	0	0	0	0	0	0	0	0	0	0	0	7	
Ibiza	0	65	0	0	65	0	0	0	0	0	0	0	0	0	0	0	0	0	0	0	0	0	0	0	65	
Illes Balears	7	222	0	0	229	0	9	0	0	88	6	0	70	173	0	4	0	0	1	5	0	0	0	0	407	
Isla de Menorca	0	0	0	0	0	0	0	0	0	5	0	0	0	5	0	0	0	0	0	0	0	0	0	0	5	
Laderas del Genil	0	0	0	0	0	0	2	4	0	0	0	0	0	6	0	0	0	0	0	0	0	0	0	0	6	
Laujar-Alpujarra	0	0	0	0	0	0	0	0	0	0	0	0	0	0	0	0	0	0	0	0	0	0	0	0	0	
Liébana	0	0	0	0	0	0	0	0	0	0	0	0	0	0	0	0	0	0	0	0	0	0	0	0	0	
Los Palacios (1)	-	-	-	-	-	-	-	-	-	-	-	-	-	-	-	-	-	-	-	-	-	-	-	-	-	
Mallorca	6	896	0	4	906	0	5	10	0	216	3	297	36	567	0	7	0	0	3	10	0	0	0	0	1.483	
Murcia	0	68	281	3	352	0	0	91	0	0	0	0	1	92	127	14	0	0	8	149	0	0	0	0	593	
Norte de Almería(1)	0	0	0	0	0	0	0	0	0	0	0	0	0	0	0	0	0	0	0	0	0	0	0	0	0	
Ribeiras do Morrazo	0	0	0	0	0	0	0	0	0	0	0	0	0	0	0	0	0	0	0	0	0	0	0	0	0	
Ribera del Andarax	0	0	0	0	0	0	0	0	0	0	0	0	0	0	0	0	0	0	0	0	0	0	0	0	0	
Ribera del Gállego-Cinco Villas	0	6	0	0	6	0	0	0	0	19	0	0	0	19	0	0	0	6	0	6	6	0	6	0	37	
Ribera del Jiloca	0	0	0	0	0	0	0	0	0	0	0	0	0	0	0	0	0	0	0	0	0	0	0	0	0	
Ribera del Queiles	0	0	0	0	0	0	0	0	0	0	0	0	0	0	0	0	0	0	0	0	0	0	0	0	0	
Serra de Tramuntana-Costa Nord	0	0	0	0	0	0	0	0	0	0	0	0	0	0	0	0	0	0	0	0	0	0	0	0	0	
Sierra Norte de Sevilla	0	0	0	0	0	0	0	0	0	0	0	0	0	0	0	0	0	0	0	0	0	0	0	0	0	
Sierra Sur de Jaén	0	0	0	0	0	0	0	0	0	0	0	0	0	0	0	0	0	0	0	0	0	0	0	0	0	
Sierras de las Estancias y los Flabres (1)	-	-	-	-	-	-	-	-	-	-	-	-	-	-	-	-	-	-	-	-	-	-	-	-	-	
Torreperogil	0	0	0	0	0	0	0	0	0	0	0	0	0	0	0	0	0	0	0	0	0	0	0	0	0	
Tres Riberas	11	6	0	7	24	0	0	0	0	0	21	0	18	39	0	0	0	0	1	1	0	0	0	0	64	
Val do Miño-Ourense	0	0	0	0	0	0	0	0	0	0	0	0	0	0	0	3	0	0	0	3	0	0	0	0	3	
Valdejalón	2	28	0	12	42	0	0	60	0	140	0	0	21	221	0	12	0	40	0	52	0	0	0	0	315	
Valle del Cinca	0	12	0	0	12	0	0	0	0	0	0	0	7	7	0	20	0	0	0	20	0	0	0	0	39	
Valles de Sadacia	0	0	0	0	0	0	0	1	0	0	0	0	0	1	0	0	0	0	0	0	0	0	0	0	1	
Villaviciosa de Córdoba (1)	-	-	-	-	-	-	-	-	-	-	-	-	-	-	-	-	-	-	-	-	-	-	-	-	-	
Total países no U.E.	1.220	10.051	18.514	2.917	32.702	2	5.538	5.782	286	10.445	6.311	300	48.833	77.497	2.346	15.115	80	10.334	1.125	29.000	153	81	234	142	139.575	

(1) Sin actividad en la campaña.

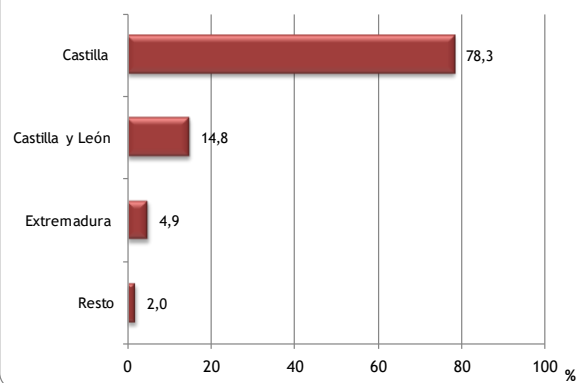
Comercio exterior con países terceros (139.575 hl)



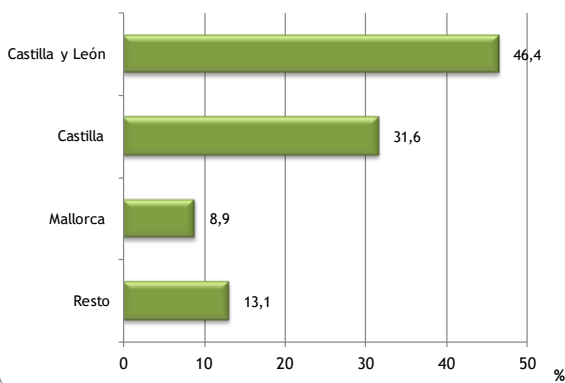
Comercio exterior con China por IGP (15.115 hl)



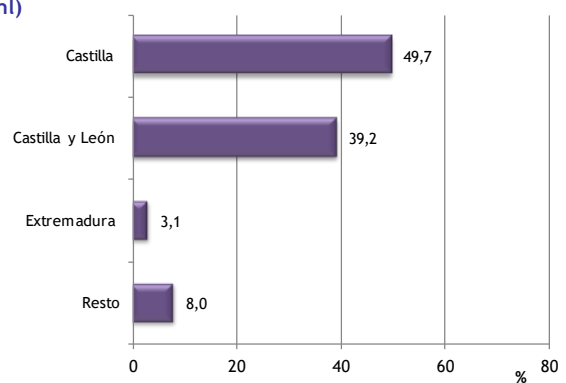
Comercio exterior con Japón por IGP (10.334 hl)



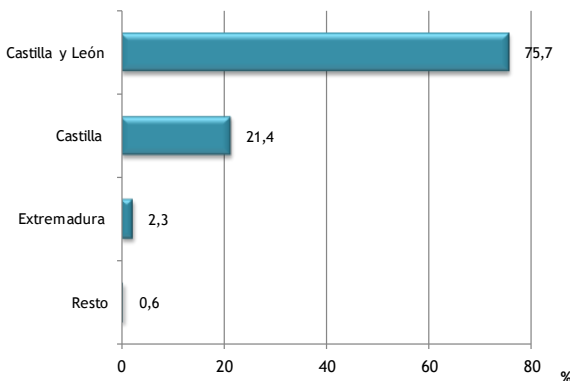
Comercio exterior con Suiza. por IGP (10.051 hl)



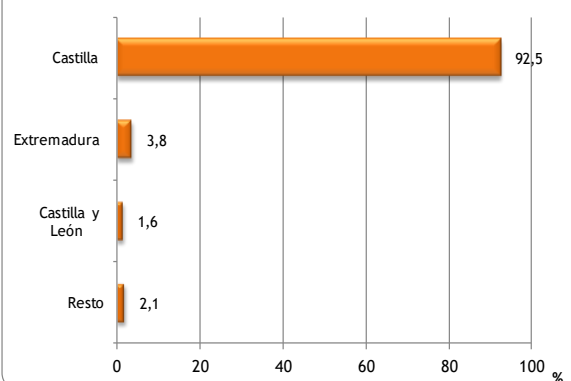
Comercio exterior con EE.UU. por IGP (10.445 hl)



Comercio exterior con México por IGP (6.311 hl)



Comercio exterior con Rusia por IGP (18.514 hl)



10. Valor económico (€)

IGPs	MERCADO NACIONAL		COMERCIO EXTERIOR		COMERCIO TOTAL (€)
	€	% sobre el comercio total	€	% sobre el comercio total	
Altiplano de Sierra Nevada	283.286	97	10.246	3	293.532
Bailén (1)	-	-	-	-	-
Bajo Aragón	2.036.320	77	605.089	23	2.641.409
Barbanza e Iria	64.788	47	72.000	53	136.788
Betanzos	18.800	100	0	0	18.800
Cádiz	4.808.377	79	1.308.540	21	6.116.917
Campo de Cartagena (1)	-	-	-	-	-
Castelló	1.564.530	100	0	0	1.564.530
Castilla	103.448.524	75	35.353.010	25	138.801.534
Castilla y León	27.221.142	60	17.976.441	40	45.197.583
Córdoba	90.167	74	31.524	26	121.691
Costa de Cantabria	798.400	100	0	0	798.400
Cumbres del Guadalfeo	150.111	86	24.000	14	174.111
Desierto de Almería (1)	-	-	-	-	-
Extremadura	14.380.526	67	7.145.736	33	21.526.262
Formentera (2)	160.188	100	0	0	160.188
Ibiza (2)	476.677	100	0	0	476.677
Illes Balears (3)	0	0	3.194.882	100	3.194.882
Isla de Menorca (2)	1.018.945	100	0	0	1.018.945
Laderas del Genil	72.282	58	52.339	42	124.621
Laujar-Alpujarra	414.540	99	2.214	1	416.754
Liébana	200.000	100	0	0	200.000
Los Palacios (1)	-	-	-	-	-
Mallorca	10.305.946	68	4.870.400	32	15.176.346
Murcia	68.835	3	2.248.093	97	2.316.928
Norte de Almería (1)	-	-	-	-	-
Ribeiras do Morrazo	93.296	100	0	0	93.296
Ribera del Andarax	3.647	26	10.587	74	14.234
Ribera del Gállego-Cinco Villas	3.313.241	100	16.301	0	3.329.542
Ribera del Jiloca	37.378	100	0	0	37.378
Ribera del Queiles	206.917	100	0	0	206.917
Serra de Tramuntana-Costa Nord	162.287	100	0	0	162.287
Sierra Norte de Sevilla	16.250	100	0	0	16.250
Sierra Sur de Jaén	221.319	100	0	0	221.319
Sierras de las Estancias y los Filabres (1)	-	-	-	-	-
Torreperogil	63.284	100	0	0	63.284
Tres Riberas	935.534	35	1.755.872	65	2.691.406
Val do Miño-Ourense	72.998	98	1.260	2	74.258
Valdejalón	102.400	40	152.000	60	254.400
Valle del Cinca	145.750	94	9.000	6	154.750
Valles de Sadacia	106.020	100	0	0	106.020
Villaviciosa de Córdoba (1)	-	-	-	-	-
TOTAL DE LOS DATOS RECIBIDOS	173.062.705	70	74.839.534	30	247.902.239

(1) Sin actividad en la campaña.

(2) El valor económico del mercado nacional, incluye el comercio exterior.

(3) El valor económico del comercio exterior, incluye el mercado nacional

