






Ayuda Localizador de Alimentación

El contenido de este documento ofrece al usuario una breve guía de ayuda para manejar correctamente todas las funciones que ofrecen el visor **Localizador Geográfico de Alimentación** del **Ministerio de Medio Ambiente, Medio Rural y Marino (MARM)**.



LOCALIZADOR –

La herramienta **Localizador** ofrece la posibilidad de realizar consultas sobre la información de Alimentación (**Calidades e Industrias**), especificando por tipo de **Productos** y/o **Zonas**.

Productos: Para visualizar uno o varios productos selecciónelos de la lista de productos y a continuación haga “click” con el ratón en el botón visualizar . Además puede obtener un mapa en formato **PDF** para cada producto, realizando “click” con el ratón en el botón .


Zonas: Permite consultar los datos de Calidades e Industrias, seleccionando por **Comunidad Autónoma, Provincia o Municipio** y a continuación haciendo “click” con el ratón en el botón .

Además se puede obtener el listado de **Denominaciones e Industrias** para la zona seleccionada mediante los botones  **Denominaciones** ó  **Industrias**, así como consultar la ficha




técnica  **Ficha Técnica** y aproximarse en el mapa a la zona donde se ubica al elemento seleccionado  **Zoom a selección**. El informe de Industrias solamente es visible a nivel de Municipio.


Herramientas de NAVEGACIÓN




Para desplazarse: Haga “click” sobre el botón izquierdo del ratón y sin soltarlo desplace el mapa. También puede desplazarse seleccionando la herramienta “**Mover Mapa**” .






Para acercarse o alejarse: Puede acercarse a una zona o alejarse de ella utilizando la rueda del ratón. Sitúe el cursor  sobre en el lugar del mapa hacia donde quiere navegar y gire la rueda del ratón hacia adelante para acercarse y hacia atrás para alejarse. También puede realizar esta acción seleccionando las herramientas "**Acercar Mapa**"  y "**Alejar Mapa**" .

Acercarse por Caja: Seleccione la herramienta  y defina el área o zona de visualización.

Extensión total: Utilice la herramienta  para visualizar la extensión total de todo el territorio nacional.

INFORMACIÓN

Para consultar información: Seleccione la herramienta "**Identificar**" . A continuación active la información a consultar, **Calidad Diferenciada** o **Industrias Agroalimentarias**, y utilizando  haga "click" con la punta de la flecha sobre los elementos del mapa de los que desea obtener información.

Para obtener más **información** consulte la herramienta "**Ayuda**" .