ETRS89 / UTM zone 30N (EPSG:25830)

Financiado por la Unión Europea NextGenerationEU

GOBIERNO DE ESPAÑA — MINISTERIO DE AGRICULTURA, PESCA Y ALIMENTACIÓN

seiasa

JCUAPA Junta Central de Usuarios del Acuífero del Poniente Almeriense

PROYECTO DE OBRAS COMPLEMENTARIAS PARA EL APROVECHAMIENTO DEL AGUA REGENERADA DE LA E.D.A.R. DE EL EJIDO (ALMERÍA)

Escala: 0 50 100 m — 1 : 5.000 — FORMATO ORIGINAL DIN A3

Fecha: JUNIO 2023

Autor del Proyecto: JUAN JOSÉ ANTONIO BAÑOS — Ingeniero de Caminos, Canales y Puertos — Ingeniero T. de Obras Públicas

aima ingeniería

Título del plano: PLANTA MINUTAS — ESTADO ACTUAL — BALSA Y SOLPONIENTE TRAMO COMÚN

Plano nº: 3.1

Hoja nº: 1 de 10



ETRS89 / UTM zone 30N (EPSG:25830)

Financiado por la Unión Europea NextGenerationEU

GOBIERNO DE ESPAÑA · MINISTERIO DE AGRICULTURA, PESCA Y ALIMENTACIÓN · seiasa

JCUAPA Junta Central de Usuarios del Acuífero del Poniente Almeriense

PROYECTO DE OBRAS COMPLEMENTARIAS PARA EL APROVECHAMIENTO DEL AGUA REGENERADA DE LA E.D.A.R. DE EL EJIDO (ALMERÍA)

Escala: 0 5 10 m — 1 : 500 — FORMATO ORIGINAL DIN A3

Fecha: JUNIO 2023

Autor del Proyecto: JUAN JOSE ALFONSO BAÑOS — Ingeniero de Caminos, Canales y Puertos — Ingeniero T. de Obras Públicas — aima ingeniería

Título del plano: ESTADO ACTUAL BALSA

Plano nº: 3.1

Hoja nº: 2 de 10



ETRS89 / UTM zone 30N (EPSG:25830)

Financiado por la Unión Europea NextGenerationEU

GOBIERNO DE ESPAÑA — MINISTERIO DE AGRICULTURA, PESCA Y ALIMENTACIÓN

seiasa

JCUAPA Junta Central de Usuarios del Acuífero del Poniente Almeriense

PROYECTO DE OBRAS COMPLEMENTARIAS PARA EL APROVECHAMIENTO DEL AGUA REGENERADA DE LA E.D.A.R. DE EL EJIDO (ALMERÍA)

Escala: 1 : 500 (0 5 10 m)

FORMATO ORIGINAL DIN A3

Fecha: JUNIO 2023

Autor del Proyecto: JUAN JOSÉ ALFONSO BAÑOS
Ingeniero de Caminos, Canales y Puertos
Ingeniero T. de Obras Públicas

aima ingeniería

Título del plano: ESTADO ACTUAL BALSA

Plano nº: 3.1

Hoja nº: 3 de 10

ETRS89 / UTM zone 30N (EPSG:25830)

Financiado por la Unión Europea NextGenerationEU

GOBIERNO DE ESPAÑA — MINISTERIO DE AGRICULTURA, PESCA Y ALIMENTACIÓN

seiasa

JCUAPA Junta Central de Usuarios del Acuífero del Poniente Almeriense

PROYECTO DE OBRAS COMPLEMENTARIAS PARA EL APROVECHAMIENTO DEL AGUA REGENERADA DE LA E.D.A.R. DE EL EJIDO (ALMERÍA)

Escala: 0 5 10 m — 1 : 500 — FORMATO ORIGINAL DIN A3

Fecha: JUNIO 2023

Autor del Proyecto: JUAN JOSÉ ALFONSO BAÑOS — Ingeniero de Montes, Caminos y Puertos — Ingeniero T. de Obras Públicas

aima ingeniería

Título del plano: ESTADO ACTUAL SOLPONIENTE TRAMO COMÚN

Plano nº: 3.1

Hoja nº: 4 de 10



ETRS89 / UTM zone 30N (EPSG:25830)

Financiado por la Unión Europea NextGenerationEU · GOBIERNO DE ESPAÑA · MINISTERIO DE AGRICULTURA, PESCA Y ALIMENTACIÓN · seiasa · JCUAPA Junta Central de Usuarios del Acuífero del Poniente Almeriense	PROYECTO DE OBRAS COMPLEMENTARIAS PARA EL APROVECHAMIENTO DEL AGUA REGENERADA DE LA E.D.A.R. DE EL EJIDO (ALMERÍA)	Escala: 0 5 10 m 1 : 500 FORMATO ORIGINAL DIN A3	Fecha: JUNIO 2023	Autor del Proyecto: JUAN JOSÉ ALONSO BAÑOS Ingeniero de Caminos, Canales y Puertos Ingeniero T. de Obras Públicas · aima ingeniería	Título del plano: ESTADO ACTUAL SOLPONIENTE TRAMO COMÚN	Plano nº: 3.1 Hoja nº: 5 de 10

ETRS89 / UTM zone 30N (EPSG:25830)

Financiado por la Unión Europea NextGenerationEU

GOBIERNO DE ESPAÑA — MINISTERIO DE AGRICULTURA, PESCA Y ALIMENTACIÓN

seiasa

JCUAPA Junta Central de Usuarios del Acuífero del Poniente Almeriense

PROYECTO DE OBRAS COMPLEMENTARIAS PARA EL APROVECHAMIENTO DEL AGUA REGENERADA DE LA E.D.A.R. DE EL EJIDO (ALMERÍA)

Escala: 1 : 500 (0 5 10 m)
FORMATO ORIGINAL DIN A3

Fecha: JUNIO 2023

Autor del Proyecto: JUAN JOSÉ ALFONSO BAÑOS
Ingeniero de Caminos, Canales y Puertos
Ingeniero T. de Obras Públicas

aima ingeniería

Título del plano: ESTADO ACTUAL SOLPONIENTE TRAMO COMÚN

Plano nº: 3.1

Hoja nº: 6 de 10

ETRS89 / UTM zone 30N (EPSG:25830)

Financiado por la Unión Europea NextGenerationEU

GOBIERNO DE ESPAÑA — MINISTERIO DE AGRICULTURA, PESCA Y ALIMENTACIÓN

seiasa

JCUAPA Junta Central de Usuarios del Acuífero del Poniente Almeriense

PROYECTO DE OBRAS COMPLEMENTARIAS PARA EL APROVECHAMIENTO DEL AGUA REGENERADA DE LA E.D.A.R. DE EL EJIDO (ALMERÍA)

Escala: 1 : 500 (0 5 10 m) — FORMATO ORIGINAL DIN A3

Fecha: JUNIO 2023

Autor del Proyecto: JUAN JOSÉ ALFONSO BAÑOS — Ingeniero de Caminos, Canales y Puertos — Ingeniero T. de Obras Públicas

aima ingeniería

Título del plano: ESTADO ACTUAL SOLPONIENTE TRAMO COMÚN

Plano nº: 3.1

Hoja nº: 7 de 10

ETRS89 / UTM zone 30N (EPSG:25830)

Financiado por la Unión Europea NextGenerationEU

GOBIERNO DE ESPAÑA — MINISTERIO DE AGRICULTURA, PESCA Y ALIMENTACIÓN

seiasa

JCUAPA Junta Central de Usuarios del Acuífero del Poniente Almeriense

PROYECTO DE OBRAS COMPLEMENTARIAS PARA EL APROVECHAMIENTO DEL AGUA REGENERADA DE LA E.D.A.R. DE EL EJIDO (ALMERÍA)

Escala: 1 : 500 (0 5 10 m) — FORMATO ORIGINAL DIN A3

Fecha: JUNIO 2023

Autor del Proyecto: JUAN JOSÉ ALFONSO BAÑOS — Ingeniero de Caminos, Canales y Puertos — Ingeniero T. de Obras Públicas

aima ingeniería

Título del plano: ESTADO ACTUAL SOLPONIENTE TRAMO COMÚN

Plano nº: 3.1

Hoja nº: 8 de 10

ETRS89 / UTM zone 30N (EPSG:25830)

Financiado por la Unión Europea NextGenerationEU

GOBIERNO DE ESPAÑA — MINISTERIO DE AGRICULTURA, PESCA Y ALIMENTACIÓN

seiasa

JCUAPA Junta Central de Usuarios del Acuífero del Poniente Almeriense

PROYECTO DE OBRAS COMPLEMENTARIAS PARA EL APROVECHAMIENTO DEL AGUA REGENERADA DE LA E.D.A.R. DE EL EJIDO (ALMERÍA)

Escala: 0 5 10 m — 1 : 500 — FORMATO ORIGINAL DIN A3

Fecha: JUNIO 2023

Autor del Proyecto: JUAN JOSÉ ARÓSTEGUI BAÑOS, Ingeniero de Caminos, Canales y Puertos, Ingeniero T. de Obras Públicas — aima ingeniería

Título del plano: ESTADO ACTUAL SOLPONIENTE TRAMO COMÚN

Plano nº: 3.1

Hoja nº: 9 de 10

ETRS89 / UTM zone 30N (EPSG:25830)

Financiado por la Unión Europea NextGenerationEU

GOBIERNO DE ESPAÑA — MINISTERIO DE AGRICULTURA, PESCA Y ALIMENTACIÓN

seiasa

JCUAPA Junta Central de Usuarios del Acuífero del Poniente Almeriense

PROYECTO DE OBRAS COMPLEMENTARIAS PARA EL APROVECHAMIENTO DEL AGUA REGENERADA DE LA E.D.A.R. DE EL EJIDO (ALMERÍA)

Escala: 0 5 10 m — 1 : 500 — FORMATO ORIGINAL DIN A3

Fecha: JUNIO 2023

Autor del Proyecto: JUAN CARLOS ALONSO BAÑOS, Ingeniero de Caminos, Canales y Puertos, Ingeniero T. de Obras Públicas

aima ingeniería

Título del plano: ESTADO ACTUAL SOLPONIENTE TRAMO COMÚN

Plano nº: 3.1

Hoja nº: 10 de 10

ETRS89 / UTM zone 30N (EPSG:25830)

Financiado por la Unión Europea NextGenerationEU

GOBIERNO DE ESPAÑA — MINISTERIO DE AGRICULTURA, PESCA Y ALIMENTACIÓN

seiasa

JCUAPA Junta Central de Usuarios del Acuífero del Poniente Almeriense

PROYECTO DE OBRAS COMPLEMENTARIAS PARA EL APROVECHAMIENTO DEL AGUA REGENERADA DE LA E.D.A.R. DE EL EJIDO (ALMERÍA)

Escala: 0 50 100 m — 1 : 5.000 — FORMATO ORIGINAL DIN A3

Fecha: JUNIO 2023

Autor del Proyecto: JUAN JOSÉ ALONSO BAÑOS, Ingeniero de Caminos, Canales y Puertos, Ingeniero T. de Obras Públicas — aima ingeniería

Título del plano: PLANTA MINUTAS ESTADO ACTUAL SOLPONIENTE SUR

Plano nº: 3.2

Hoja nº: 1 de 6

ETRS89 / UTM zone 30N (EPSG:25830)

Financiado por la Unión Europea NextGenerationEU

GOBIERNO DE ESPAÑA · MINISTERIO DE AGRICULTURA, PESCA Y ALIMENTACIÓN · seiasa

JCUAPA Junta Central de Usuarios del Acuífero del Poniente Almeriense

PROYECTO DE OBRAS COMPLEMENTARIAS PARA EL APROVECHAMIENTO DEL AGUA REGENERADA DE LA E.D.A.R. DE EL EJIDO (ALMERÍA)

Escala: 0 5 10 m
1 : 500
FORMATO ORIGINAL DIN A3

Fecha: JUNIO 2023

Autor del Proyecto: JUAN JOSÉ ALONSO BAÑOS, Ingeniero de Caminos, Canales y Puertos, Ingeniero T. de Obras Públicas

aima ingeniería

Título del plano: ESTADO ACTUAL SOLPONIENTE SUR

Plano nº: 3.2

Hoja nº: 2 de 6



ETRS89 / UTM zone 30N (EPSG:25830)

Financiado por la Unión Europea NextGenerationEU

GOBIERNO DE ESPAÑA — MINISTERIO DE AGRICULTURA, PESCA Y ALIMENTACIÓN

seiasa

JCUAPA Junta Central de Usuarios del Acuífero del Poniente Almeriense

PROYECTO DE OBRAS COMPLEMENTARIAS PARA EL APROVECHAMIENTO DEL AGUA REGENERADA DE LA E.D.A.R. DE EL EJIDO (ALMERÍA)

Escala: 1 : 500 (0 5 10 m)
FORMATO ORIGINAL DIN A3

Fecha: JUNIO 2023

Autor del Proyecto: JUAN JOSÉ ALFONSO BAÑOS
Ingeniero de Caminos, Canales y Puertos
Ingeniero T. de Obras Públicas

aima ingeniería

Título del plano: ESTADO ACTUAL SOLPONIENTE SUR

Plano nº: 3.2

Hoja nº: 3 de 6

ETRS89 / UTM zone 30N (EPSG:25830)

Financiado por la Unión Europea NextGenerationEU

GOBIERNO DE ESPAÑA — MINISTERIO DE AGRICULTURA, PESCA Y ALIMENTACIÓN

seiasa

JCUAPA Junta Central de Usuarios del Acuífero del Poniente Almeriense

PROYECTO DE OBRAS COMPLEMENTARIAS PARA EL APROVECHAMIENTO DEL AGUA REGENERADA DE LA E.D.A.R. DE EL EJIDO (ALMERÍA)

Escala: 1 : 500 (0 5 10 m)

FORMATO ORIGINAL DIN A3

Fecha: JUNIO 2023

Autor del Proyecto: JUAN JOSÉ ALFONSO BAÑOS
Ingeniero de Caminos, Canales y Puertos
Ingeniero T. de Obras Públicas

aima ingeniería

Título del plano: ESTADO ACTUAL SOLPONIENTE SUR

Plano nº: 3.2

Hoja nº: 4 de 6

ETRS89 / UTM zone 30N (EPSG:25830)

Financiado por la Unión Europea NextGenerationEU

GOBIERNO DE ESPAÑA — MINISTERIO DE AGRICULTURA, PESCA Y ALIMENTACIÓN

seiasa

JCUAPA Junta Central de Usuarios del Acuífero del Poniente Almeriense

PROYECTO DE OBRAS COMPLEMENTARIAS PARA EL APROVECHAMIENTO DEL AGUA REGENERADA DE LA E.D.A.R. DE EL EJIDO (ALMERÍA)

Escala: 1 : 500 (0 5 10 m)

FORMATO ORIGINAL DIN A3

Fecha: JUNIO 2023

Autor del Proyecto: JUAN JOSÉ ALFONSO BAÑOS
Ingeniero de Caminos, Canales y Puertos
Ingeniero T. de Obras Públicas

aima ingeniería

Título del plano: ESTADO ACTUAL SOLPONIENTE SUR

Plano nº: 3.2

Hoja nº: 5 de 6

ETRS89 / UTM zone 30N (EPSG:25830)

Financiado por la Unión Europea NextGenerationEU

GOBIERNO DE ESPAÑA · MINISTERIO DE AGRICULTURA, PESCA Y ALIMENTACIÓN · seiasa

JCUAPA Junta Central de Usuarios del Acuífero del Poniente Almeriense

PROYECTO DE OBRAS COMPLEMENTARIAS PARA EL APROVECHAMIENTO DEL AGUA REGENERADA DE LA E.D.A.R. DE EL EJIDO (ALMERÍA)

Escala: 0 5 10 m — 1 : 500 — FORMATO ORIGINAL DIN A3

Fecha: JUNIO 2023

Autor del Proyecto: JUAN JOSÉ ALONSO BAÑOS, Ingeniero de Caminos, Canales y Puertos, Ingeniero T. de Obras Públicas — aima ingeniería

Título del plano: ESTADO ACTUAL SOLPONIENTE SUR

Plano nº: 3.2

Hoja nº: 6 de 6

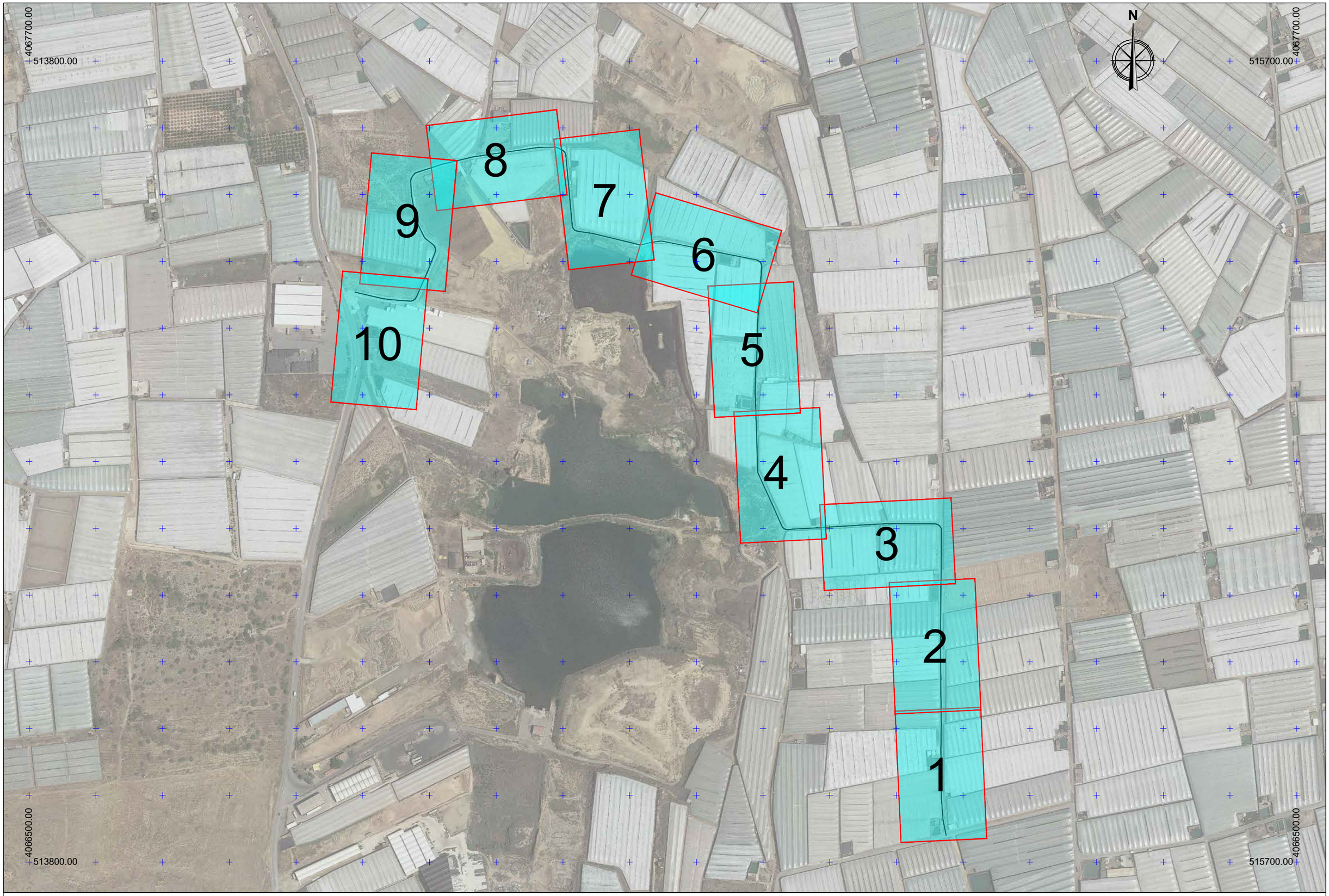

ETRS89 / UTM zone 30N (EPSG:25830)

Financiado por la Unión Europea NextGenerationEU

GOBIERNO DE ESPAÑA — MINISTERIO DE AGRICULTURA, PESCA Y ALIMENTACIÓN

seiasa

JCUAPA Junta Central de Usuarios del Acuífero del Poniente Almeriense

PROYECTO DE OBRAS COMPLEMENTARIAS PARA EL APROVECHAMIENTO DEL AGUA REGENERADA DE LA E.D.A.R. DE EL EJIDO (ALMERÍA)

Escala: 1 : 5.000 (0 – 50 – 100 m)
FORMATO ORIGINAL DIN A3

Fecha: JUNIO 2023

Autor del Proyecto: JUAN JOSÉ ALFONSO BAÑOS
Ingeniero de Caminos, Canales y Puertos
Ingeniero T. de Obras Públicas

aima ingeniería

Título del plano: PLANTA MINUTAS
ESTADO ACTUAL
SOLPONIENTE NORTE

Plano nº: 3.3

Hoja nº: 1 de 11

ETRS89 / UTM zone 30N (EPSG:25830)

Financiado por la Unión Europea NextGenerationEU

GOBIERNO DE ESPAÑA — MINISTERIO DE AGRICULTURA, PESCA Y ALIMENTACIÓN

seiasa

JCUAPA Junta Central de Usuarios del Acuífero del Poniente Almeriense

PROYECTO DE OBRAS COMPLEMENTARIAS PARA EL APROVECHAMIENTO DEL AGUA REGENERADA DE LA E.D.A.R. DE EL EJIDO (ALMERÍA)

Escala: 1 : 500 (0 5 10 m)
FORMATO ORIGINAL DIN A3

Fecha: JUNIO 2023

Autor del Proyecto:
JUAN JOSÉ ALFONSO BAÑOS
Ingeniero Agrónomo, Canales y Puertos
Ingeniero T. de Obras Públicas

aima ingeniería

Título del plano: ESTADO ACTUAL SOLPONIENTE NORTE

Plano nº: 3.3

Hoja nº: 2 de 11

ETRS89 / UTM zone 30N (EPSG:25830)

Financiado por la Unión Europea NextGenerationEU

GOBIERNO DE ESPAÑA — MINISTERIO DE AGRICULTURA, PESCA Y ALIMENTACIÓN

seiasa

JCUAPA Junta Central de Usuarios del Acuífero del Poniente Almeriense

PROYECTO DE OBRAS COMPLEMENTARIAS PARA EL APROVECHAMIENTO DEL AGUA REGENERADA DE LA E.D.A.R. DE EL EJIDO (ALMERÍA)

Escala: 0 5 10 m — 1 : 500 — FORMATO ORIGINAL DIN A3

Fecha: JUNIO 2023

Autor del Proyecto: JUAN JOSÉ ALFONSO BAÑOS — Ingeniero de Caminos, Canales y Puertos — Ingeniero T. de Obras Públicas — aima ingeniería

Título del plano: ESTADO ACTUAL SOLPONIENTE NORTE

Plano nº: 3.3

Hoja nº: 3 de 11

ETRS89 / UTM zone 30N (EPSG:25830)

Financiado por la Unión Europea NextGenerationEU

GOBIERNO DE ESPAÑA — MINISTERIO DE AGRICULTURA, PESCA Y ALIMENTACIÓN — seiasa

JCUAPA Junta Central de Usuarios del Acuífero del Poniente Almeriense

PROYECTO DE OBRAS COMPLEMENTARIAS PARA EL APROVECHAMIENTO DEL AGUA REGENERADA DE LA E.D.A.R. DE EL EJIDO (ALMERÍA)

Escala: 1 : 500 (0 5 10 m)
FORMATO ORIGINAL DIN A3

Fecha: JUNIO 2023

Autor del Proyecto:
JUAN JOSÉ ALFONSO BAÑOS
Ingeniero de Caminos, Canales y Puertos
Ingeniero T. de Obras Públicas

aima ingeniería

Título del plano: ESTADO ACTUAL SOLPONIENTE NORTE

Plano nº: 3.3

Hoja nº: 4 de 11

ETRS89 / UTM zone 30N (EPSG:25830)

Financiado por la Unión Europea NextGenerationEU

GOBIERNO DE ESPAÑA — MINISTERIO DE AGRICULTURA, PESCA Y ALIMENTACIÓN

seiasa

JCUAPA Junta Central de Usuarios del Acuífero del Poniente Almeriense

PROYECTO DE OBRAS COMPLEMENTARIAS PARA EL APROVECHAMIENTO DEL AGUA REGENERADA DE LA E.D.A.R. DE EL EJIDO (ALMERÍA)

Escala: 1 : 500 (0 5 10 m)

FORMATO ORIGINAL DIN A3

Fecha: JUNIO 2023

Autor del Proyecto: JUAN JOSÉ ALFONSO BAÑOS, Ingeniero de Caminos, Canales y Puertos, Ingeniero T. de Obras Públicas

aima ingeniería

Título del plano: ESTADO ACTUAL SOLPONIENTE NORTE

Plano nº: 3.3

Hoja nº: 5 de 11

ETRS89 / UTM zone 30N (EPSG:25830)

Financiado por la Unión Europea NextGenerationEU

GOBIERNO DE ESPAÑA — MINISTERIO DE AGRICULTURA, PESCA Y ALIMENTACIÓN

seiasa

JCUAPA Junta Central de Usuarios del Acuífero del Poniente Almeriense

PROYECTO DE OBRAS COMPLEMENTARIAS PARA EL APROVECHAMIENTO DEL AGUA REGENERADA DE LA E.D.A.R. DE EL EJIDO (ALMERÍA)

Escala: 1 : 500 (0 5 10 m) — FORMATO ORIGINAL DIN A3

Fecha: JUNIO 2023

Autor del Proyecto: JUAN JOSÉ ALFONSO BAÑOS — Ingeniero de Caminos, Canales y Puertos — Ingeniero T. de Obras Públicas

aima ingeniería

Título del plano: ESTADO ACTUAL SOLPONIENTE NORTE

Plano nº: 3.3

Hoja nº: 6 de 11

ETRS89 / UTM zone 30N (EPSG:25830)

Financiado por la Unión Europea NextGenerationEU

GOBIERNO DE ESPAÑA — MINISTERIO DE AGRICULTURA, PESCA Y ALIMENTACIÓN

seiasa

JCUAPA Junta Central de Usuarios del Acuífero del Poniente Almeriense

PROYECTO DE OBRAS COMPLEMENTARIAS PARA EL APROVECHAMIENTO DEL AGUA REGENERADA DE LA E.D.A.R. DE EL EJIDO (ALMERÍA)

Escala: 1 : 500 (0 5 10 m)
FORMATO ORIGINAL DIN A3

Fecha: JUNIO 2023

Autor del Proyecto:
JUAN JOSÉ ALFONSO BAÑOS
Ingeniero de Caminos, Canales y Puertos
Ingeniero T. de Obras Públicas

aima ingeniería

Título del plano: ESTADO ACTUAL SOLPONIENTE NORTE

Plano nº: 3.3

Hoja nº: 7 de 11

ETRS89 / UTM zone 30N (EPSG:25830)

Financiado por la Unión Europea NextGenerationEU

GOBIERNO DE ESPAÑA — MINISTERIO DE AGRICULTURA, PESCA Y ALIMENTACIÓN

SOCIEDAD MERCANTIL ESTATAL TRANSFORMACIÓN AGRARIA — seiasa

JCUAPA Junta Central de Usuarios del Acuífero del Poniente Almeriense

PROYECTO DE OBRAS COMPLEMENTARIAS PARA EL APROVECHAMIENTO DEL AGUA REGENERADA DE LA E.D.A.R. DE EL EJIDO (ALMERÍA)

Escala: 0 5 10 m — 1 : 500 — FORMATO ORIGINAL DIN A3

Fecha: JUNIO 2023

Autor del Proyecto: JUAN JOSÉ ALFONSO BAÑOS — Ingeniero de Caminos, Canales y Puertos — Ingeniero T. de Obras Públicas — aima ingeniería

Título del plano: ESTADO ACTUAL SOLPONIENTE NORTE

Plano nº: 3.3

Hoja nº: 8 de 11

ETRS89 / UTM zone 30N (EPSG:25830)

Financiado por la Unión Europea NextGenerationEU

GOBIERNO DE ESPAÑA — MINISTERIO DE AGRICULTURA, PESCA Y ALIMENTACIÓN

seiasa

JCUAPA Junta Central de Usuarios del Acuífero del Poniente Almeriense

PROYECTO DE OBRAS COMPLEMENTARIAS PARA EL APROVECHAMIENTO DEL AGUA REGENERADA DE LA E.D.A.R. DE EL EJIDO (ALMERÍA)

Escala: 1 : 500 (0 5 10 m)

FORMATO ORIGINAL DIN A3

Fecha: JUNIO 2023

Autor del Proyecto: JUAN JOSÉ ALFONSO BAÑOS
Ingeniero de Montes, Canales y Puertos
Ingeniero T. de Obras Públicas

aima ingeniería

Título del plano: ESTADO ACTUAL SOLPONIENTE NORTE

Plano nº: 3.3

Hoja nº: 9 de 11

ETRS89 / UTM zone 30N (EPSG:25830)

Financiado por la Unión Europea NextGenerationEU

GOBIERNO DE ESPAÑA — MINISTERIO DE AGRICULTURA, PESCA Y ALIMENTACIÓN

seiasa

JCUAPA Junta Central de Usuarios del Acuífero del Poniente Almeriense

PROYECTO DE OBRAS COMPLEMENTARIAS PARA EL APROVECHAMIENTO DEL AGUA REGENERADA DE LA E.D.A.R. DE EL EJIDO (ALMERÍA)

Escala: 1 : 500 (0 5 10 m)

FORMATO ORIGINAL DIN A3

Fecha: JUNIO 2023

Autor del Proyecto: JUAN JOSÉ ALFONSO BAÑOS
Ingeniero de Caminos, Canales y Puertos
Ingeniero T. de Obras Públicas

aima ingeniería

Título del plano: ESTADO ACTUAL SOLPONIENTE NORTE

Plano nº: 3.3

Hoja nº: 10 de 11

ETRS89 / UTM zone 30N (EPSG:25830)

Financiado por la Unión Europea NextGenerationEU

GOBIERNO DE ESPAÑA — MINISTERIO DE AGRICULTURA, PESCA Y ALIMENTACIÓN — seiasa

JCUAPA Junta Central de Usuarios del Acuífero del Poniente Almeriense

PROYECTO DE OBRAS COMPLEMENTARIAS PARA EL APROVECHAMIENTO DEL AGUA REGENERADA DE LA E.D.A.R. DE EL EJIDO (ALMERÍA)

Escala: 0 5 10 m — 1 : 500 — FORMATO ORIGINAL DIN A3

Fecha: JUNIO 2023

Autor del Proyecto: JUAN JOSÉ ALFONSO BAÑOS — Ingeniero de Caminos, Canales y Puertos — Ingeniero T. de Obras Públicas — aima ingeniería

Título del plano: ESTADO ACTUAL SOLPONIENTE NORTE

Plano nº: 3.3

Hoja nº: 11 de 11

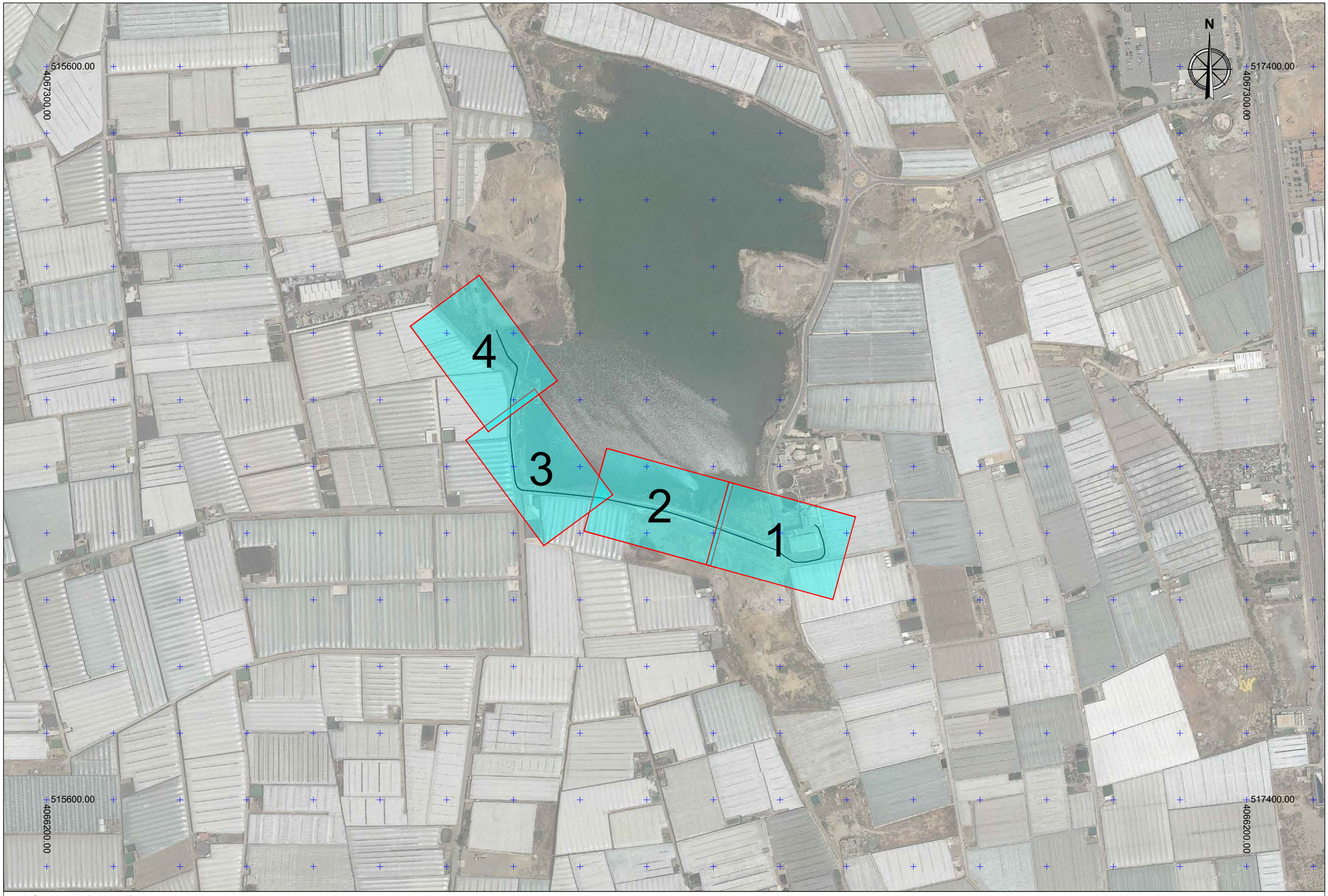

ETRS89 / UTM zone 30N (EPSG:25830)

Financiado por la Unión Europea NextGenerationEU

GOBIERNO DE ESPAÑA — MINISTERIO DE AGRICULTURA, PESCA Y ALIMENTACIÓN

seiasa

JCUAPA Junta Central de Usuarios del Acuífero del Poniente Almeriense

PROYECTO DE OBRAS COMPLEMENTARIAS PARA EL APROVECHAMIENTO DEL AGUA REGENERADA DE LA E.D.A.R. DE EL EJIDO (ALMERÍA)

Escala: 0 50 100 m — 1 : 5.000 — FORMATO ORIGINAL DIN A3

Fecha: JUNIO 2023

Autor del Proyecto: JUAN JOSÉ ALFONSO BAÑOS — Ingeniero de Caminos, Canales y Puertos — Ingeniero T. de Obras Públicas

aima ingeniería

Título del plano: PLANTA MINUTAS ESTADO ACTUAL COLECTOR EDAR

Plano nº: 3.4

Hoja nº: 1 de 5

ETRS89 / UTM zone 30N (EPSG:25830)

Financiado por la Unión Europea NextGenerationEU

GOBIERNO DE ESPAÑA — MINISTERIO DE AGRICULTURA, PESCA Y ALIMENTACIÓN

seiasa

JCUAPA Junta Central de Usuarios del Acuífero del Poniente Almeriense

PROYECTO DE OBRAS COMPLEMENTARIAS PARA EL APROVECHAMIENTO DEL AGUA REGENERADA DE LA E.D.A.R. DE EL EJIDO (ALMERÍA)

Escala: 1 : 500 (0 5 10 m)
FORMATO ORIGINAL DIN A3

Fecha: JUNIO 2023

Autor del Proyecto: JUAN JOSÉ ALFONSO BAÑOS
Ingeniero de Caminos, Canales y Puertos
Ingeniero T. de Obras Públicas

aima ingeniería

Título del plano: ESTADO ACTUAL COLECTOR EDAR

Plano nº: 3.4

Hoja nº: 2 de 5

ETRS89 / UTM zone 30N (EPSG:25830)

Financiado por la Unión Europea NextGenerationEU

GOBIERNO DE ESPAÑA — MINISTERIO DE AGRICULTURA, PESCA Y ALIMENTACIÓN

seiasa

JCUAPA Junta Central de Usuarios del Acuífero del Poniente Almeriense

PROYECTO DE OBRAS COMPLEMENTARIAS PARA EL APROVECHAMIENTO DEL AGUA REGENERADA DE LA E.D.A.R. DE EL EJIDO (ALMERÍA)

Escala: 0 5 10 m — 1 : 500 — FORMATO ORIGINAL DIN A3

Fecha: JUNIO 2023

Autor del Proyecto: JUAN JOSÉ ALFONSO BAÑOS — Ingeniero de Caminos, Canales y Puertos — Ingeniero T. de Obras Públicas

aima ingeniería

Título del plano: ESTADO ACTUAL COLECTOR EDAR

Plano nº: 3.4

Hoja nº: 3 de 5

ETRS89 / UTM zone 30N (EPSG:25830)

Financiado por la Unión Europea NextGenerationEU

GOBIERNO DE ESPAÑA — MINISTERIO DE AGRICULTURA, PESCA Y ALIMENTACIÓN — seiasa

JCUAPA Junta Central de Usuarios del Acuífero del Poniente Almeriense

PROYECTO DE OBRAS COMPLEMENTARIAS PARA EL APROVECHAMIENTO DEL AGUA REGENERADA DE LA E.D.A.R. DE EL EJIDO (ALMERÍA)

Escala: 1 : 500 (0 5 10 m) — FORMATO ORIGINAL DIN A3

Fecha: JUNIO 2023

Autor del Proyecto: JUAN JOSÉ ALFONSO BAÑOS — Ingeniero de Caminos, Canales y Puertos — Ingeniero T. de Obras Públicas — aima ingeniería

Título del plano: ESTADO ACTUAL COLECTOR EDAR

Plano nº: 3.4

Hoja nº: 4 de 5

ETRS89 / UTM zone 30N (EPSG:25830)

Financiado por la Unión Europea NextGenerationEU

GOBIERNO DE ESPAÑA — MINISTERIO DE AGRICULTURA, PESCA Y ALIMENTACIÓN

seiasa

JCUAPA Junta Central de Usuarios del Acuífero del Poniente Almeriense

PROYECTO DE OBRAS COMPLEMENTARIAS PARA EL APROVECHAMIENTO DEL AGUA REGENERADA DE LA E.D.A.R. DE EL EJIDO (ALMERÍA)

Escala: 0 5 10 m — 1 : 500 — FORMATO ORIGINAL DIN A3

Fecha: JUNIO 2023

Autor del Proyecto: JUAN JOSÉ ALFONSO BAÑOS — Ingeniero de Caminos, Canales y Puertos — Ingeniero T. de Obras Públicas

aima ingeniería

Título del plano: ESTADO ACTUAL COLECTOR EDAR

Plano nº: 3.4

Hoja nº: 5 de 5

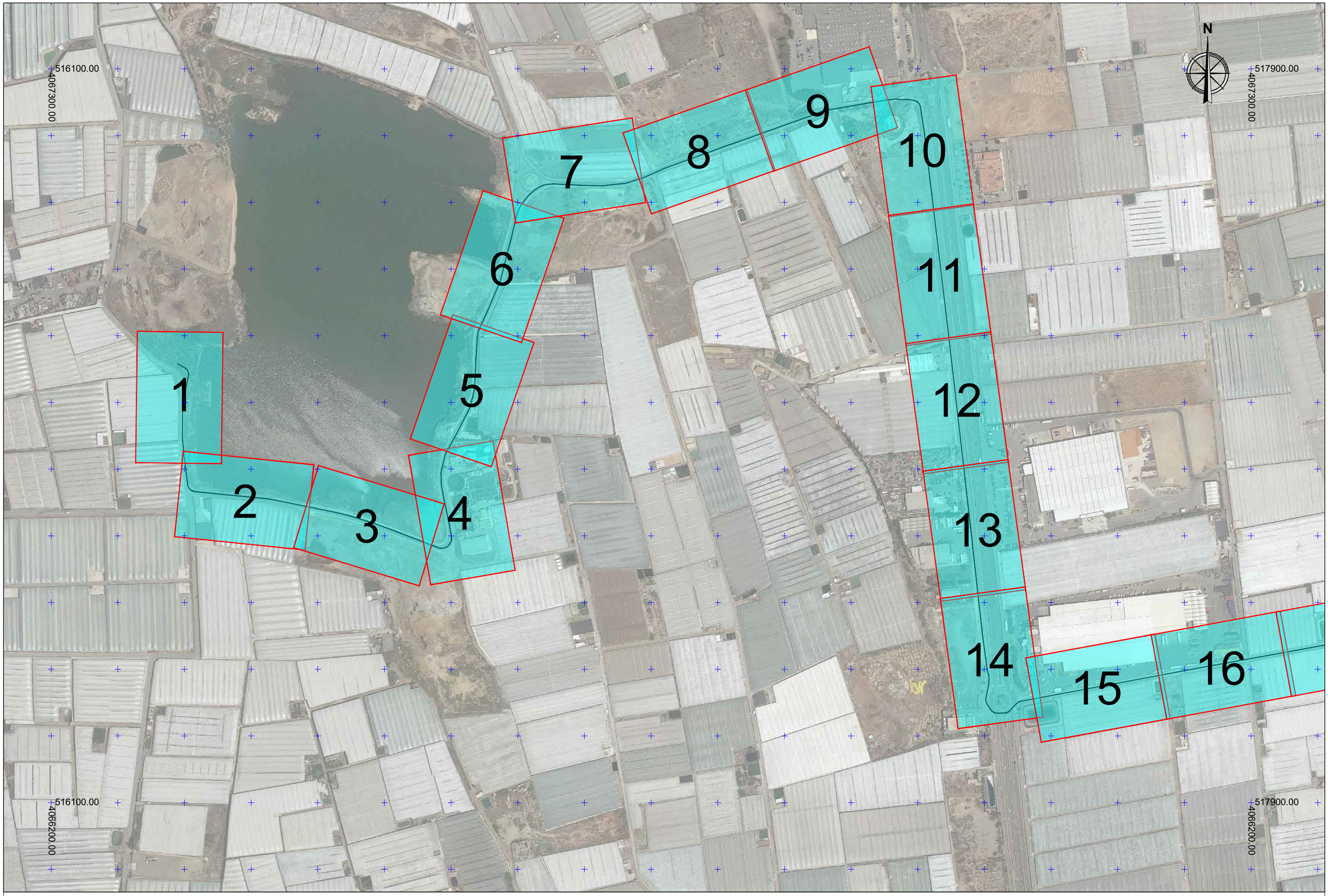

ETRS89 / UTM zone 30N (EPSG:25830)

Financiado por la Unión Europea NextGenerationEU

GOBIERNO DE ESPAÑA — MINISTERIO DE AGRICULTURA, PESCA Y ALIMENTACIÓN

seiasa

JCUAPA Junta Central de Usuarios del Acuífero del Poniente Almeriense

PROYECTO DE OBRAS COMPLEMENTARIAS PARA EL APROVECHAMIENTO DEL AGUA REGENERADA DE LA E.D.A.R. DE EL EJIDO (ALMERÍA)

Escala: 0 50 100 m — 1 : 5.000 — FORMATO ORIGINAL DIN A3

Fecha: JUNIO 2023

Autor del Proyecto: JUAN JOSÉ ALFONSO BAÑOS — Ingeniero de Montes, Canales y Puertos — Ingeniero T. de Obras Públicas

aima ingeniería

Título del plano: PLANTA MINUTAS ESTADO ACTUAL TIERRAS DE ALMERÍA

Plano nº: 3.5

Hoja nº: 1 de 25

ETRS89 / UTM zone 30N (EPSG:25830)

Financiado por la Unión Europea NextGenerationEU

GOBIERNO DE ESPAÑA · MINISTERIO DE AGRICULTURA, PESCA Y ALIMENTACIÓN · seiasa

JCUAPA Junta Central de Usuarios del Acuífero del Poniente Almeriense

PROYECTO DE OBRAS COMPLEMENTARIAS PARA EL APROVECHAMIENTO DEL AGUA REGENERADA DE LA E.D.A.R. DE EL EJIDO (ALMERÍA)

Escala: 0 50 100 m — 1 : 5.000 — FORMATO ORIGINAL DIN A3

Fecha: JUNIO 2023

Autor del Proyecto: JUAN JOSÉ ALFONSO BAÑOS, Ingeniero de Caminos, Canales y Puertos, Ingeniero T. de Obras Públicas

aima ingeniería

Título del plano: PLANTA MINUTAS ESTADO ACTUAL TIERRAS DE ALMERÍA

Plano nº: 3.5

Hoja nº: 2 de 25

ETRS89 / UTM zone 30N (EPSG:25830)

Financiado por la Unión Europea NextGenerationEU

GOBIERNO DE ESPAÑA — MINISTERIO DE AGRICULTURA, PESCA Y ALIMENTACIÓN

seiasa

JCUAPA Junta Central de Usuarios del Acuífero del Poniente Almeriense

PROYECTO DE OBRAS COMPLEMENTARIAS PARA EL APROVECHAMIENTO DEL AGUA REGENERADA DE LA E.D.A.R. DE EL EJIDO (ALMERÍA)

Escala: 1 : 500 (0 5 10 m) — FORMATO ORIGINAL DIN A3

Fecha: JUNIO 2023

Autor del Proyecto: JUAN JOSÉ ARÓSTEGUI BAÑOS — Ingeniero de Caminos, Canales y Puertos — Ingeniero T. de Obras Públicas

aima ingeniería

Título del plano: ESTADO ACTUAL TIERRAS DE ALMERÍA

Plano nº: 3.5

Hoja nº: 3 de 25



ETRS89 / UTM zone 30N (EPSG:25830)

Financiado por la Unión Europea NextGenerationEU / GOBIERNO DE ESPAÑA / MINISTERIO DE AGRICULTURA, PESCA Y ALIMENTACIÓN / seiasa	JCUAPA Junta Central de Usuarios del Acuífero del Poniente Almeriense	PROYECTO DE OBRAS COMPLEMENTARIAS PARA EL APROVECHAMIENTO DEL AGUA REGENERADA DE LA E.D.A.R. DE EL EJIDO (ALMERÍA)	Escala: 0 5 10 m 1 : 500 FORMATO ORIGINAL DIN A3	Fecha: JUNIO 2023	Autor del Proyecto: JUAN JOSÉ ALFONSO BAÑOS Ingeniero de Caminos, Canales y Puertos Ingeniero T. de Obras Públicas / aima ingeniería	Título del plano: ESTADO ACTUAL TIERRAS DE ALMERÍA	Plano nº: 3.5 Hoja nº: 4 de 25

ETRS89 / UTM zone 30N (EPSG:25830)

Financiado por la Unión Europea NextGenerationEU

GOBIERNO DE ESPAÑA — MINISTERIO DE AGRICULTURA, PESCA Y ALIMENTACIÓN

seiasa

JCUAPA Junta Central de Usuarios del Acuífero del Poniente Almeriense

PROYECTO DE OBRAS COMPLEMENTARIAS PARA EL APROVECHAMIENTO DEL AGUA REGENERADA DE LA E.D.A.R. DE EL EJIDO (ALMERÍA)

Escala: 1 : 500 (0 5 10 m)
FORMATO ORIGINAL DIN A3

Fecha: JUNIO 2023

Autor del Proyecto: JUAN JOSÉ ALFONSO BAÑOS
Ingeniero de Caminos, Canales y Puertos
Ingeniero T. de Obras Públicas
aima ingeniería

Título del plano: ESTADO ACTUAL TIERRAS DE ALMERÍA

Plano nº: 3.5

Hoja nº: 5 de 25

ETRS89 / UTM zone 30N (EPSG:25830)

Financiado por la Unión Europea NextGenerationEU

GOBIERNO DE ESPAÑA — MINISTERIO DE AGRICULTURA, PESCA Y ALIMENTACIÓN

seiasa

JCUAPA Junta Central de Usuarios del Acuífero del Poniente Almeriense

PROYECTO DE OBRAS COMPLEMENTARIAS PARA EL APROVECHAMIENTO DEL AGUA REGENERADA DE LA E.D.A.R. DE EL EJIDO (ALMERÍA)

Escala: 1 : 500 (0 5 10 m)

FORMATO ORIGINAL DIN A3

Fecha: JUNIO 2023

Autor del Proyecto: JUAN JOSÉ ALFONSO BAÑOS
Ingeniero de Caminos, Canales y Puertos
Ingeniero T. de Obras Públicas

aima ingeniería

Título del plano: ESTADO ACTUAL TIERRAS DE ALMERÍA

Plano nº: 3.5

Hoja nº: 6 de 25

ETRS89 / UTM zone 30N (EPSG:25830)

Financiado por la Unión Europea NextGenerationEU

GOBIERNO DE ESPAÑA — MINISTERIO DE AGRICULTURA, PESCA Y ALIMENTACIÓN

seiasa

JCUAPA Junta Central de Usuarios del Acuífero del Poniente Almeriense

PROYECTO DE OBRAS COMPLEMENTARIAS PARA EL APROVECHAMIENTO DEL AGUA REGENERADA DE LA E.D.A.R. DE EL EJIDO (ALMERÍA)

Escala: 1 : 500 (0 5 10 m) — FORMATO ORIGINAL DIN A3

Fecha: JUNIO 2023

Autor del Proyecto: JUAN JOSÉ ALFONSO BAÑOS — Ingeniero de Caminos, Canales y Puertos — Ingeniero T. de Obras Públicas

aima ingeniería

Título del plano: ESTADO ACTUAL TIERRAS DE ALMERÍA

Plano nº: 3.5

Hoja nº: 7 de 25

ETRS89 / UTM zone 30N (EPSG:25830)

Financiado por la Unión Europea NextGenerationEU

GOBIERNO DE ESPAÑA — MINISTERIO DE AGRICULTURA, PESCA Y ALIMENTACIÓN

seiasa

JCUAPA Junta Central de Usuarios del Acuífero del Poniente Almeriense

PROYECTO DE OBRAS COMPLEMENTARIAS PARA EL APROVECHAMIENTO DEL AGUA REGENERADA DE LA E.D.A.R. DE EL EJIDO (ALMERÍA)

Escala: 0 5 10 m — 1 : 500 — FORMATO ORIGINAL DIN A3

Fecha: JUNIO 2023

Autor del Proyecto: JUAN JOSÉ ALFONSO BAÑOS — Ingeniero de Caminos, Canales y Puertos — Ingeniero T. de Obras Públicas — aima ingeniería

Título del plano: ESTADO ACTUAL TIERRAS DE ALMERÍA

Plano nº: 3.5

Hoja nº: 8 de 25

ETRS89 / UTM zone 30N (EPSG:25830)

Financiado por la Unión Europea NextGenerationEU

GOBIERNO DE ESPAÑA — MINISTERIO DE AGRICULTURA, PESCA Y ALIMENTACIÓN

seiasa

JCUAPA Junta Central de Usuarios del Acuífero del Poniente Almeriense

PROYECTO DE OBRAS COMPLEMENTARIAS PARA EL APROVECHAMIENTO DEL AGUA REGENERADA DE LA E.D.A.R. DE EL EJIDO (ALMERÍA)

Escala: 1 : 500 (0 5 10 m)

FORMATO ORIGINAL DIN A3

Fecha: JUNIO 2023

Autor del Proyecto: JUAN JOSÉ ALFONSO BAÑOS, Ingeniero de Caminos, Canales y Puertos, Ingeniero T. de Obras Públicas

aima ingeniería

Título del plano: ESTADO ACTUAL TIERRAS DE ALMERÍA

Plano nº: 3.5

Hoja nº: 9 de 25

ETRS89 / UTM zone 30N (EPSG:25830)

Financiado por la Unión Europea NextGenerationEU

GOBIERNO DE ESPAÑA — MINISTERIO DE AGRICULTURA, PESCA Y ALIMENTACIÓN

seiasa

JCUAPA Junta Central de Usuarios del Acuífero del Poniente Almeriense

PROYECTO DE OBRAS COMPLEMENTARIAS PARA EL APROVECHAMIENTO DEL AGUA REGENERADA DE LA E.D.A.R. DE EL EJIDO (ALMERÍA)

Escala: 0 5 10 m — 1 : 500 — FORMATO ORIGINAL DIN A3

Fecha: JUNIO 2023

Autor del Proyecto: JUAN JOSÉ ALFONSO BAÑOS — Ingeniero de Caminos, Canales y Puertos — Ingeniero T. de Obras Públicas — aima ingeniería

Título del plano: ESTADO ACTUAL TIERRAS DE ALMERÍA

Plano nº: 3.5

Hoja nº: 10 de 25

ETRS89 / UTM zone 30N (EPSG:25830)

Financiado por la Unión Europea NextGenerationEU

GOBIERNO DE ESPAÑA — MINISTERIO DE AGRICULTURA, PESCA Y ALIMENTACIÓN

seiasa

JCUAPA Junta Central de Usuarios del Acuífero del Poniente Almeriense

PROYECTO DE OBRAS COMPLEMENTARIAS PARA EL APROVECHAMIENTO DEL AGUA REGENERADA DE LA E.D.A.R. DE EL EJIDO (ALMERÍA)

Escala: 1 : 500 (0 5 10 m) — FORMATO ORIGINAL DIN A3

Fecha: JUNIO 2023

Autor del Proyecto: JUAN JOSÉ ALFONSO BAÑOS — Ingeniero de Caminos, Canales y Puertos — Ingeniero T. de Obras Públicas — aima ingeniería

Título del plano: ESTADO ACTUAL TIERRAS DE ALMERÍA

Plano nº: 3.5

Hoja nº: 11 de 25

ETRS89 / UTM zone 30N (EPSG:25830)

Financiado por la Unión Europea NextGenerationEU

GOBIERNO DE ESPAÑA — MINISTERIO DE AGRICULTURA, PESCA Y ALIMENTACIÓN

seiasa

JCUAPA Junta Central de Usuarios del Acuífero del Poniente Almeriense

PROYECTO DE OBRAS COMPLEMENTARIAS PARA EL APROVECHAMIENTO DEL AGUA REGENERADA DE LA E.D.A.R. DE EL EJIDO (ALMERÍA)

Escala: 1 : 500 (0 5 10 m)

FORMATO ORIGINAL DIN A3

Fecha: JUNIO 2023

Autor del Proyecto: JUAN JOSÉ ALFONSO BAÑOS, Ingeniero de Caminos, Canales y Puertos, Ingeniero T. de Obras Públicas

aima ingeniería

Título del plano: ESTADO ACTUAL TIERRAS DE ALMERÍA

Plano nº: 3.5

Hoja nº: 12 de 25

ETRS89 / UTM zone 30N (EPSG:25830)

Financiado por la Unión Europea NextGenerationEU

GOBIERNO DE ESPAÑA — MINISTERIO DE AGRICULTURA, PESCA Y ALIMENTACIÓN

seiasa

JCUAPA Junta Central de Usuarios del Acuífero del Poniente Almeriense

PROYECTO DE OBRAS COMPLEMENTARIAS PARA EL APROVECHAMIENTO DEL AGUA REGENERADA DE LA E.D.A.R. DE EL EJIDO (ALMERÍA)

Escala: 1 : 500 (0 5 10 m) — FORMATO ORIGINAL DIN A3

Fecha: JUNIO 2023

Autor del Proyecto: JUAN JOSÉ ALFONSO BAÑOS, Ingeniero de Caminos, Canales y Puertos, Ingeniero T. de Obras Públicas — aima ingeniería

Título del plano: ESTADO ACTUAL TIERRAS DE ALMERÍA

Plano nº: 3.5

Hoja nº: 13 de 25

ETRS89 / UTM zone 30N (EPSG:25830)

Financiado por la Unión Europea NextGenerationEU

GOBIERNO DE ESPAÑA — MINISTERIO DE AGRICULTURA, PESCA Y ALIMENTACIÓN — seiasa

JCUAPA Junta Central de Usuarios del Acuífero del Poniente Almeriense

PROYECTO DE OBRAS COMPLEMENTARIAS PARA EL APROVECHAMIENTO DEL AGUA REGENERADA DE LA E.D.A.R. DE EL EJIDO (ALMERÍA)

Escala: 0 5 10 m — 1 : 500 — FORMATO ORIGINAL DIN A3

Fecha: JUNIO 2023

Autor del Proyecto: JUAN JOSÉ ALFONSO BAÑOS — Ingeniero de Caminos, Canales y Puertos — Ingeniero T. de Obras Públicas — aima ingeniería

Título del plano: ESTADO ACTUAL TIERRAS DE ALMERÍA

Plano nº: 3.5

Hoja nº: 14 de 25

ETRS89 / UTM zone 30N (EPSG:25830)

Financiado por la Unión Europea NextGenerationEU

GOBIERNO DE ESPAÑA · MINISTERIO DE AGRICULTURA, PESCA Y ALIMENTACIÓN · seiasa

JCUAPA Junta Central de Usuarios del Acuífero del Poniente Almeriense

PROYECTO DE OBRAS COMPLEMENTARIAS PARA EL APROVECHAMIENTO DEL AGUA REGENERADA DE LA E.D.A.R. DE EL EJIDO (ALMERÍA)

Escala: 0 5 10 m — 1 : 500 — FORMATO ORIGINAL DIN A3

Fecha: JUNIO 2023

Autor del Proyecto: JUAN JOSÉ ALONSO BAÑOS, Ingeniero de Caminos, Canales y Puertos, Ingeniero T. de Obras Públicas — aima ingeniería

Título del plano: ESTADO ACTUAL TIERRAS DE ALMERÍA

Plano nº: 3.5

Hoja nº: 15 de 25



ETRS89 / UTM zone 30N (EPSG:25830)

Financiado por la Unión Europea NextGenerationEU

GOBIERNO DE ESPAÑA — MINISTERIO DE AGRICULTURA, PESCA Y ALIMENTACIÓN

seiasa

JCUAPA Junta Central de Usuarios del Acuífero del Poniente Almeriense

PROYECTO DE OBRAS COMPLEMENTARIAS PARA EL APROVECHAMIENTO DEL AGUA REGENERADA DE LA E.D.A.R. DE EL EJIDO (ALMERÍA)

Escala: 1 : 500 (0 5 10 m) — FORMATO ORIGINAL DIN A3

Fecha: JUNIO 2023

Autor del Proyecto: JUAN JOSÉ ALFONSO BAÑOS — Ingeniero de Caminos, Canales y Puertos — Ingeniero T. de Obras Públicas

aima ingeniería

Título del plano: ESTADO ACTUAL TIERRAS DE ALMERÍA

Plano nº: 3.5

Hoja nº: 16 de 25

ETRS89 / UTM zone 30N (EPSG:25830)

Financiado por la Unión Europea NextGenerationEU

GOBIERNO DE ESPAÑA — MINISTERIO DE AGRICULTURA, PESCA Y ALIMENTACIÓN

seiasa

JCUAPA Junta Central de Usuarios del Acuífero del Poniente Almeriense

PROYECTO DE OBRAS COMPLEMENTARIAS PARA EL APROVECHAMIENTO DEL AGUA REGENERADA DE LA E.D.A.R. DE EL EJIDO (ALMERÍA)

Escala: 0 5 10 m — 1 : 500 — FORMATO ORIGINAL DIN A3

Fecha: JUNIO 2023

Autor del Proyecto: JUAN JOSÉ ALFONSO BAÑOS — Ingeniero de Caminos, Canales y Puertos — Ingeniero T. de Obras Públicas

aima ingeniería

Título del plano: ESTADO ACTUAL TIERRAS DE ALMERÍA

Plano nº: 3.5

Hoja nº: 17 de 25

ETRS89 / UTM zone 30N (EPSG:25830)

Financiado por la Unión Europea NextGenerationEU

GOBIERNO DE ESPAÑA — MINISTERIO DE AGRICULTURA, PESCA Y ALIMENTACIÓN — seiasa

JCUAPA Junta Central de Usuarios del Acuífero del Poniente Almeriense

PROYECTO DE OBRAS COMPLEMENTARIAS PARA EL APROVECHAMIENTO DEL AGUA REGENERADA DE LA E.D.A.R. DE EL EJIDO (ALMERÍA)

Escala: 1 : 500 (0 5 10 m) — FORMATO ORIGINAL DIN A3

Fecha: JUNIO 2023

Autor del Proyecto: JUAN JOSÉ ALFONSO BAÑOS — Ingeniero de Caminos, Canales y Puertos — Ingeniero T. de Obras Públicas — aima ingeniería

Título del plano: ESTADO ACTUAL TIERRAS DE ALMERÍA

Plano nº: 3.5

Hoja nº: 18 de 25

ETRS89 / UTM zone 30N (EPSG:25830)

Financiado por la Unión Europea NextGenerationEU

GOBIERNO DE ESPAÑA — MINISTERIO DE AGRICULTURA, PESCA Y ALIMENTACIÓN

seiasa

JCUAPA Junta Central de Usuarios del Acuífero del Poniente Almeriense

PROYECTO DE OBRAS COMPLEMENTARIAS PARA EL APROVECHAMIENTO DEL AGUA REGENERADA DE LA E.D.A.R. DE EL EJIDO (ALMERÍA)

Escala: 1 : 500 (0 – 5 – 10 m)
FORMATO ORIGINAL DIN A3

Fecha: JUNIO 2023

Autor del Proyecto:
JUAN JOSÉ ALFONSO BAÑOS
Ingeniero de Caminos, Canales y Puertos
Ingeniero T. de Obras Públicas

aima ingeniería

Título del plano:
ESTADO ACTUAL
TIERRAS DE ALMERÍA

Plano nº: 3.5

Hoja nº: 19 de 25

ETRS89 / UTM zone 30N (EPSG:25830)

Financiado por la Unión Europea NextGenerationEU

GOBIERNO DE ESPAÑA — MINISTERIO DE AGRICULTURA, PESCA Y ALIMENTACIÓN

seiasa

JCUAPA Junta Central de Usuarios del Acuífero del Poniente Almeriense

PROYECTO DE OBRAS COMPLEMENTARIAS PARA EL APROVECHAMIENTO DEL AGUA REGENERADA DE LA E.D.A.R. DE EL EJIDO (ALMERÍA)

Escala: 0 5 10 m — 1 : 500 — FORMATO ORIGINAL DIN A3

Fecha: JUNIO 2023

Autor del Proyecto: JUAN JOSÉ ALFONSO BAÑOS — Ingeniero de Caminos, Canales y Puertos — Ingeniero T. de Obras Públicas

aima ingeniería

Título del plano: ESTADO ACTUAL TIERRAS DE ALMERÍA

Plano nº: 3.5

Hoja nº: 20 de 25



ETRS89 / UTM zone 30N (EPSG:25830)

Financiado por la Unión Europea NextGenerationEU

GOBIERNO DE ESPAÑA — MINISTERIO DE AGRICULTURA, PESCA Y ALIMENTACIÓN — seiasa

JCUAPA Junta Central de Usuarios del Acuífero del Poniente Almeriense

PROYECTO DE OBRAS COMPLEMENTARIAS PARA EL APROVECHAMIENTO DEL AGUA REGENERADA DE LA E.D.A.R. DE EL EJIDO (ALMERÍA)

Escala: 1 : 500 (0 5 10 m) — FORMATO ORIGINAL DIN A3

Fecha: JUNIO 2023

Autor del Proyecto: JUAN JOSÉ ALFONSO BAÑOS — Ingeniero de Caminos, Canales y Puertos — Ingeniero T. de Obras Públicas — aima ingeniería

Título del plano: ESTADO ACTUAL TIERRAS DE ALMERÍA

Plano nº: 3.5

Hoja nº: 21 de 25

ETRS89 / UTM zone 30N (EPSG:25830)

Financiado por la Unión Europea NextGenerationEU

GOBIERNO DE ESPAÑA — MINISTERIO DE AGRICULTURA, PESCA Y ALIMENTACIÓN

seiasa

JCUAPA Junta Central de Usuarios del Acuífero del Poniente Almeriense

PROYECTO DE OBRAS COMPLEMENTARIAS PARA EL APROVECHAMIENTO DEL AGUA REGENERADA DE LA E.D.A.R. DE EL EJIDO (ALMERÍA)

Escala: 0 5 10 m — 1 : 500 — FORMATO ORIGINAL DIN A3

Fecha: JUNIO 2023

Autor del Proyecto: JUAN JOSÉ ALFONSO BAÑOS — Ingeniero de Caminos, Canales y Puertos — Ingeniero T. de Obras Públicas

aima ingeniería

Título del plano: ESTADO ACTUAL TIERRAS DE ALMERÍA

Plano nº: 3.5

Hoja nº: 22 de 25

ETRS89 / UTM zone 30N (EPSG:25830)

Financiado por la Unión Europea NextGenerationEU

GOBIERNO DE ESPAÑA — MINISTERIO DE AGRICULTURA, PESCA Y ALIMENTACIÓN

SOCIEDAD ESTATAL DE INFRAESTRUCTURAS RURALES seiasa

JCUAPA Junta Central de Usuarios del Acuífero del Poniente Almeriense

PROYECTO DE OBRAS COMPLEMENTARIAS PARA EL APROVECHAMIENTO DEL AGUA REGENERADA DE LA E.D.A.R. DE EL EJIDO (ALMERÍA)

Escala: 0 5 10 m — 1 : 500 — FORMATO ORIGINAL DIN A3

Fecha: JUNIO 2023

Autor del Proyecto: JUAN JOSÉ ALFONSO BAÑOS, Ingeniero de Caminos, Canales y Puertos, Ingeniero T. de Obras Públicas

aima ingeniería

Título del plano: ESTADO ACTUAL TIERRAS DE ALMERÍA

Plano nº: 3.5

Hoja nº: 23 de 25

ETRS89 / UTM zone 30N (EPSG:25830)

Financiado por la Unión Europea NextGenerationEU

GOBIERNO DE ESPAÑA — MINISTERIO DE AGRICULTURA, PESCA Y ALIMENTACIÓN

seiasa

JCUAPA Junta Central de Usuarios del Acuífero del Poniente Almeriense

PROYECTO DE OBRAS COMPLEMENTARIAS PARA EL APROVECHAMIENTO DEL AGUA REGENERADA DE LA E.D.A.R. DE EL EJIDO (ALMERÍA)

Escala: 0 5 10 m — 1 : 500 — FORMATO ORIGINAL DIN A3

Fecha: JUNIO 2023

Autor del Proyecto: JUAN JOSÉ ALFONSO BAÑOS — Ingeniero Agrónomo, Canales y Puertos — Ingeniero T. de Obras Públicas

aima ingeniería

Título del plano: ESTADO ACTUAL TIERRAS DE ALMERÍA

Plano nº: 3.5

Hoja nº: 24 de 25

ETRS89 / UTM zone 30N (EPSG:25830)

Financiado por la Unión Europea NextGenerationEU

GOBIERNO DE ESPAÑA — MINISTERIO DE AGRICULTURA, PESCA Y ALIMENTACIÓN

seiasa

JCUAPA Junta Central de Usuarios del Acuífero del Poniente Almeriense

PROYECTO DE OBRAS COMPLEMENTARIAS PARA EL APROVECHAMIENTO DEL AGUA REGENERADA DE LA E.D.A.R. DE EL EJIDO (ALMERÍA)

Escala: 0 5 10 m — 1 : 500 — FORMATO ORIGINAL DIN A3

Fecha: JUNIO 2023

Autor del Proyecto: JUAN JOSÉ ALFONSO BAÑOS — Ingeniero de Caminos, Canales y Puertos — Ingeniero T. de Obras Públicas

aima ingeniería

Título del plano: ESTADO ACTUAL TIERRAS DE ALMERÍA

Plano nº: 3.5

Hoja nº: 25 de 25